



КОМИТЕТ ГРАДОСТРОИТЕЛЬНОЙ ПОЛИТИКИ  
ЛЕНИНГРАДСКОЙ ОБЛАСТИ

ПРИКАЗ

от 06 июня 2022 года № 75

**Об утверждении проекта планировки территории и проекта межевания территории с целью размещения линейного объекта «Газопровод межпоселковый от г. Мга до д. Пухолово, д. Сологубовка, д. Петрово, д. Турышкино, п. Старая Малукса, п. Новая Малукса с отводом на д. Лезье, д. Муя Кировского района», расположенного в Мгинском городском поселении Кировского муниципального района Ленинградской области»**

В соответствии со статьями 45, 46 Градостроительного кодекса Российской Федерации, частью 2 статьи 1 областного закона от 07 июля 2014 года № 45-оз «О перераспределении полномочий в области градостроительной деятельности между органами государственной власти Ленинградской области и органами местного самоуправления Ленинградской области», пунктом 2.9 Положения о Комитете градостроительной политики Ленинградской области, утвержденного постановлением Правительства Ленинградской области от 09 сентября 2019 года № 421, на основании обращения администрации муниципального образования «Мгинское городское поселение» Кировского муниципального района Ленинградской области (вх. № 01-21-47/2022 от 25.04.2022, вх. № 01-21-63/2022 от 20.05.2022):

1. Утвердить проект планировки территории с целью размещения линейного объекта «Газопровод межпоселковый от г. Мга до д. Пухолово, д. Сологубовка, д. Петрово, д. Турышкино, п. Старая Малукса, п. Новая Малукса с отводом на д. Лезье, д. Муя Кировского района», расположенного в Мгинском городском поселении Кировского муниципального района Ленинградской области» в составе:

Чертеж границ зон планируемого размещения линейного объекта согласно приложению № 1 к настоящему приказу;

Положение о размещении линейного объекта согласно приложению № 2 к настоящему приказу.

2. Утвердить проект межевания территории с целью размещения линейного объекта «Газопровод межпоселковый от г. Мга до д. Пухолово, д. Сологубовка, д. Петрово, д. Турышкино, п. Старая Малукса, п. Новая Малукса с отводом на д. Лезье, д. Муя Кировского района», расположенного в Мгинском городском поселении Кировского муниципального района Ленинградской области» в составе:

Чертеж межевания территории согласно приложению № 3 к настоящему приказу;

Текстовая часть проекта межевания территории согласно приложению № 4 к настоящему приказу.

3. Копию настоящего приказа направить, главе муниципального образования «Мгинское городское поселение» Кировского муниципального района Ленинградской области, главе администрации муниципального образования «Мгинское городское поселение» Кировского муниципального района Ленинградской области, в администрацию муниципального образования «Кировский муниципальный район» Ленинградской области, а также разместить в сетевом издании «Электронное опубликование документов» Ленинградской области в сети «Интернет».


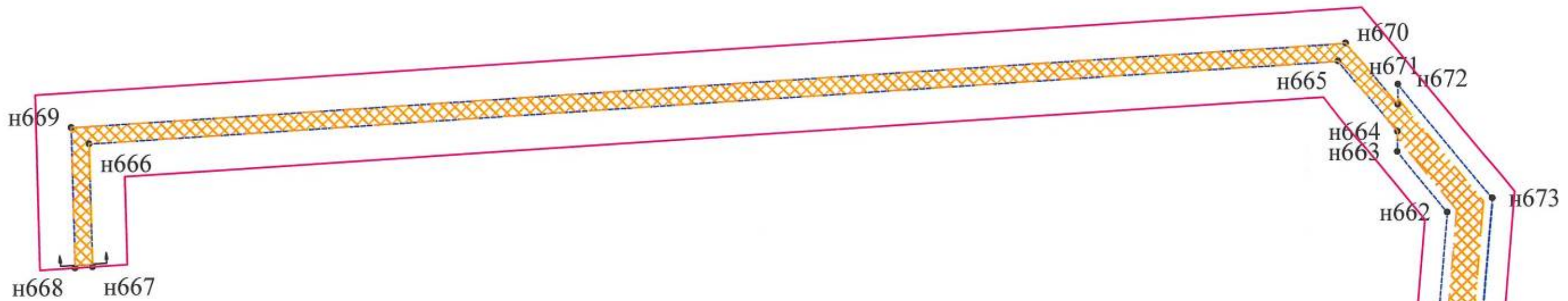
Председатель Комитета







И.Я. Кулаков

от 06.06.2022 № 75


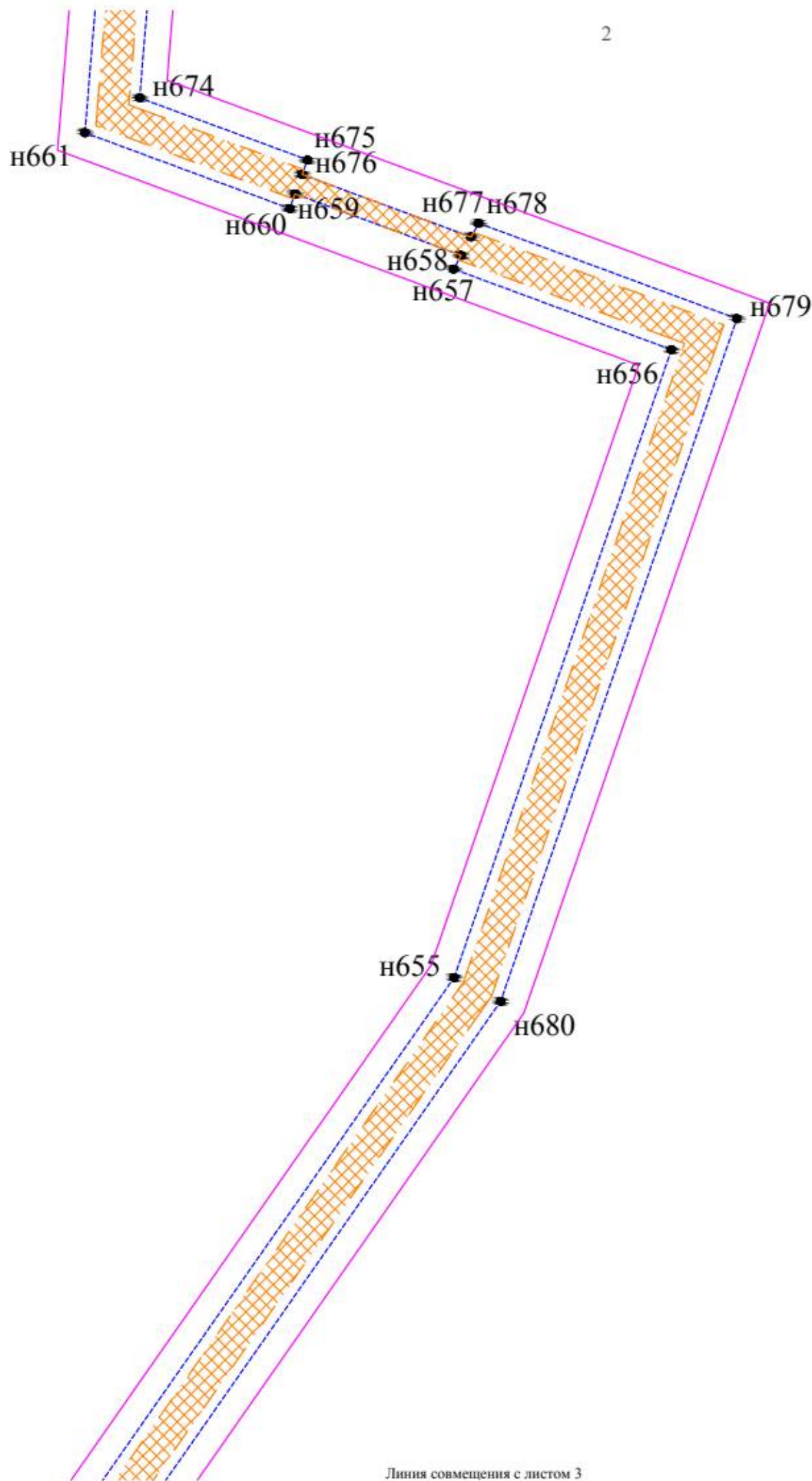
Чертеж границ зон планируемого размещения линейного объекта







Условные обозначения:

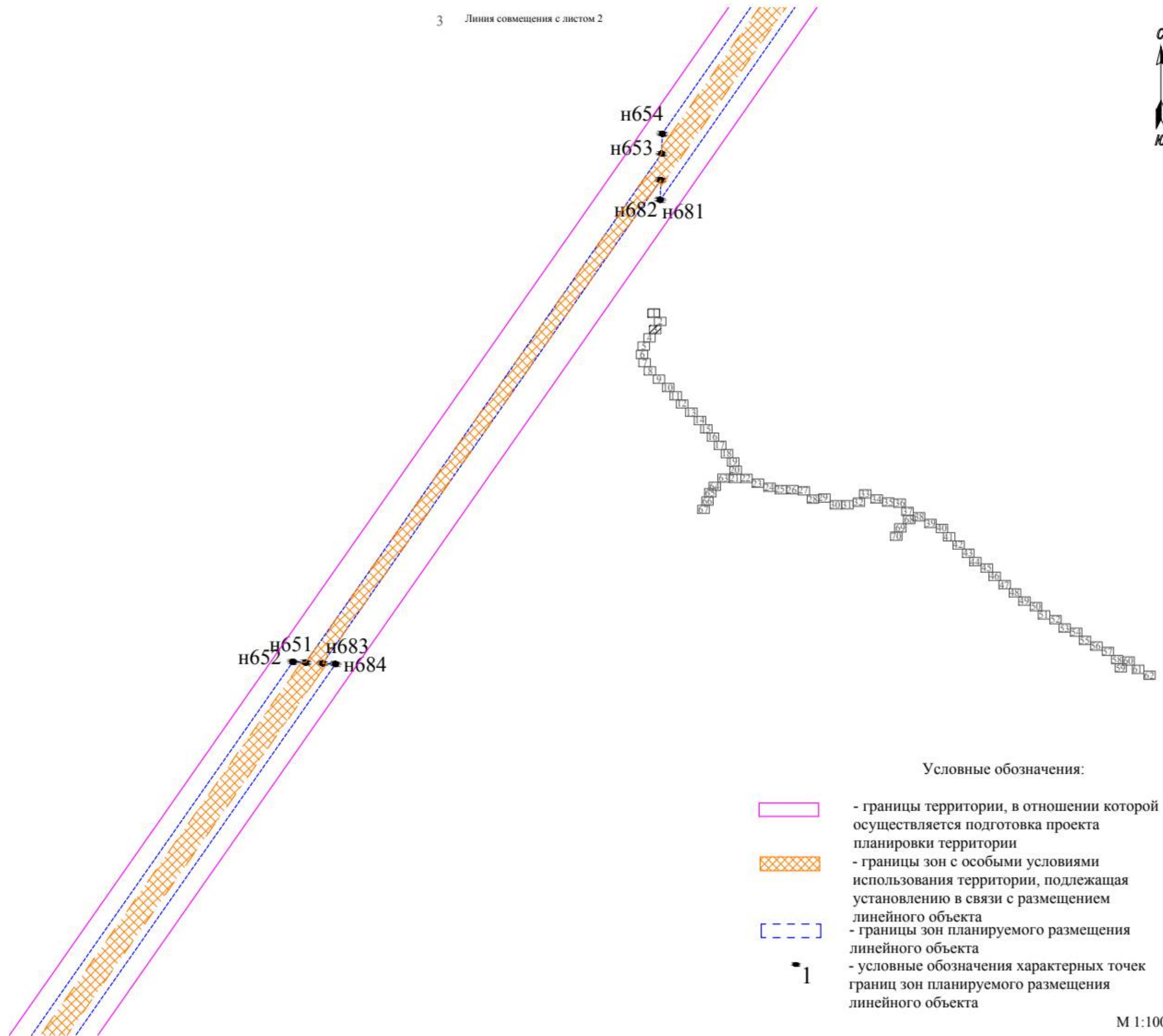
-  - границы территории, в отношении которой осуществляется подготовка проекта планировки территории
-  - границы зон с особыми условиями использования территории, подлежащая установлению в связи с размещением линейного объекта
-  - границы зон планируемого размещения линейного объекта
-  - условные обозначения характерных точек границ зон планируемого размещения линейного объекта

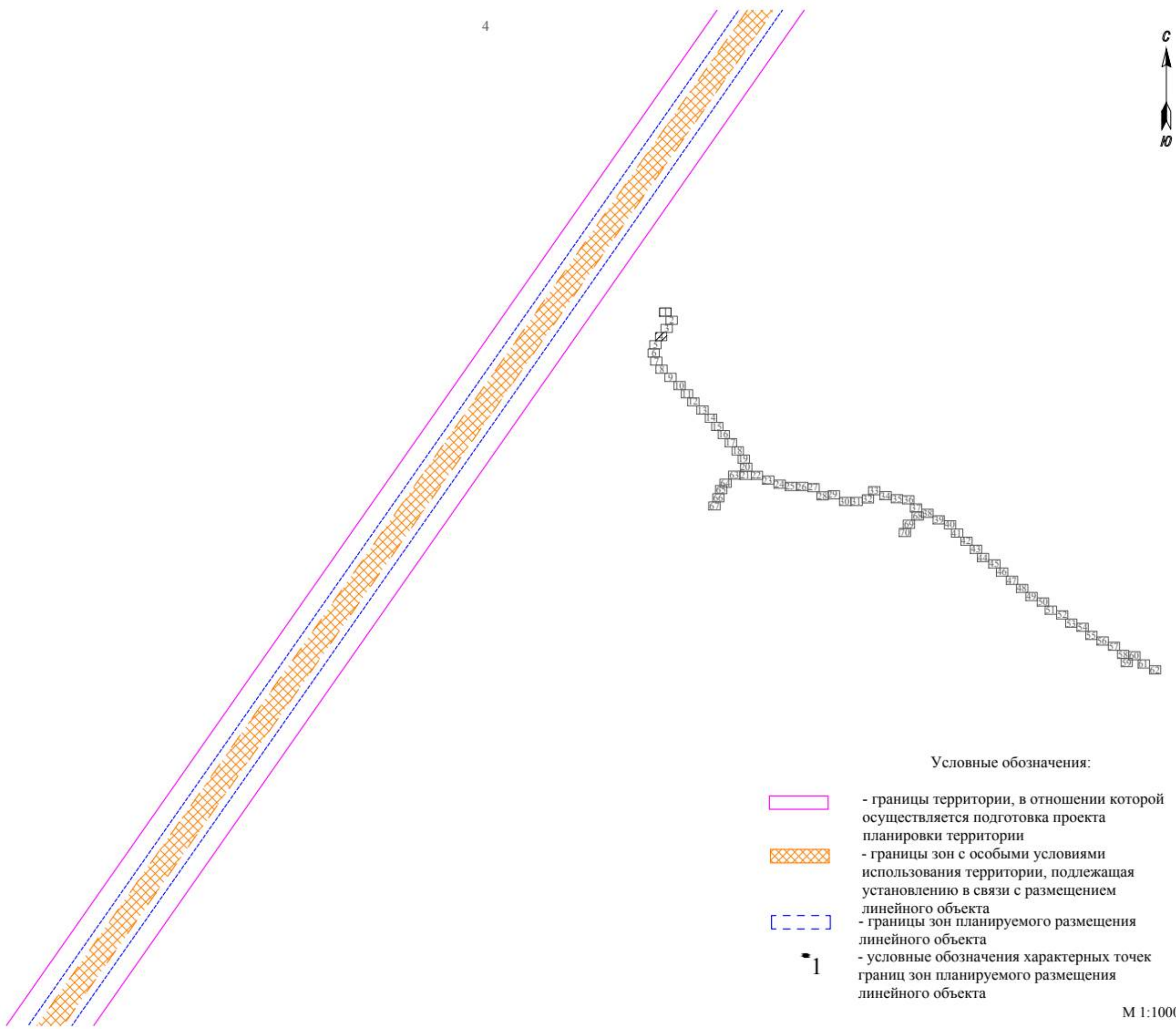
Линия совмещения с листом 2







Условные обозначения:

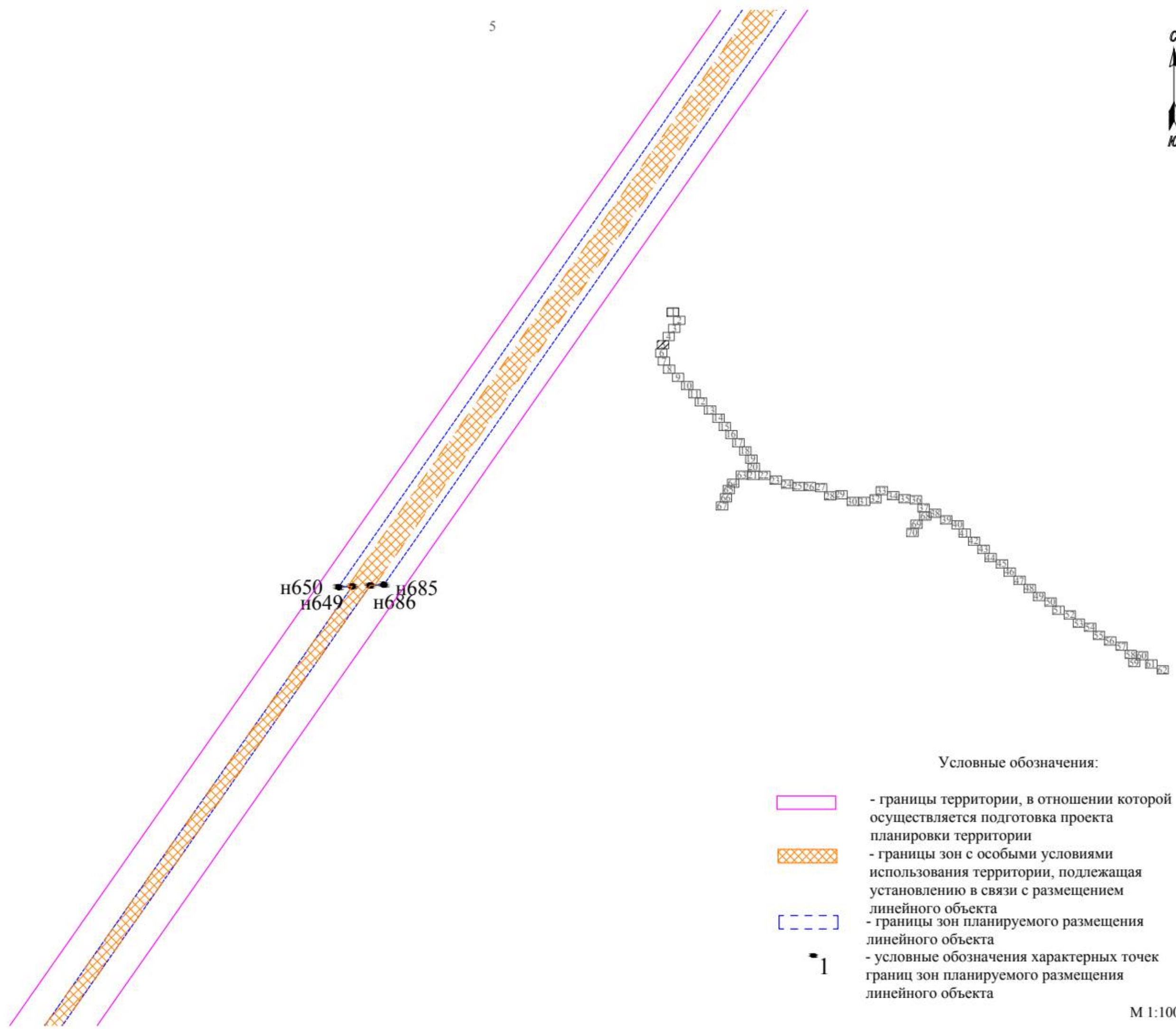
-  - границы территории, в отношении которой осуществляется подготовка проекта планировки территории
-  - границы зон с особыми условиями использования территории, подлежащая установлению в связи с размещением линейного объекта
-  - границы зон планируемого размещения линейного объекта
-  - условные обозначения характерных точек границ зон планируемого размещения линейного объекта


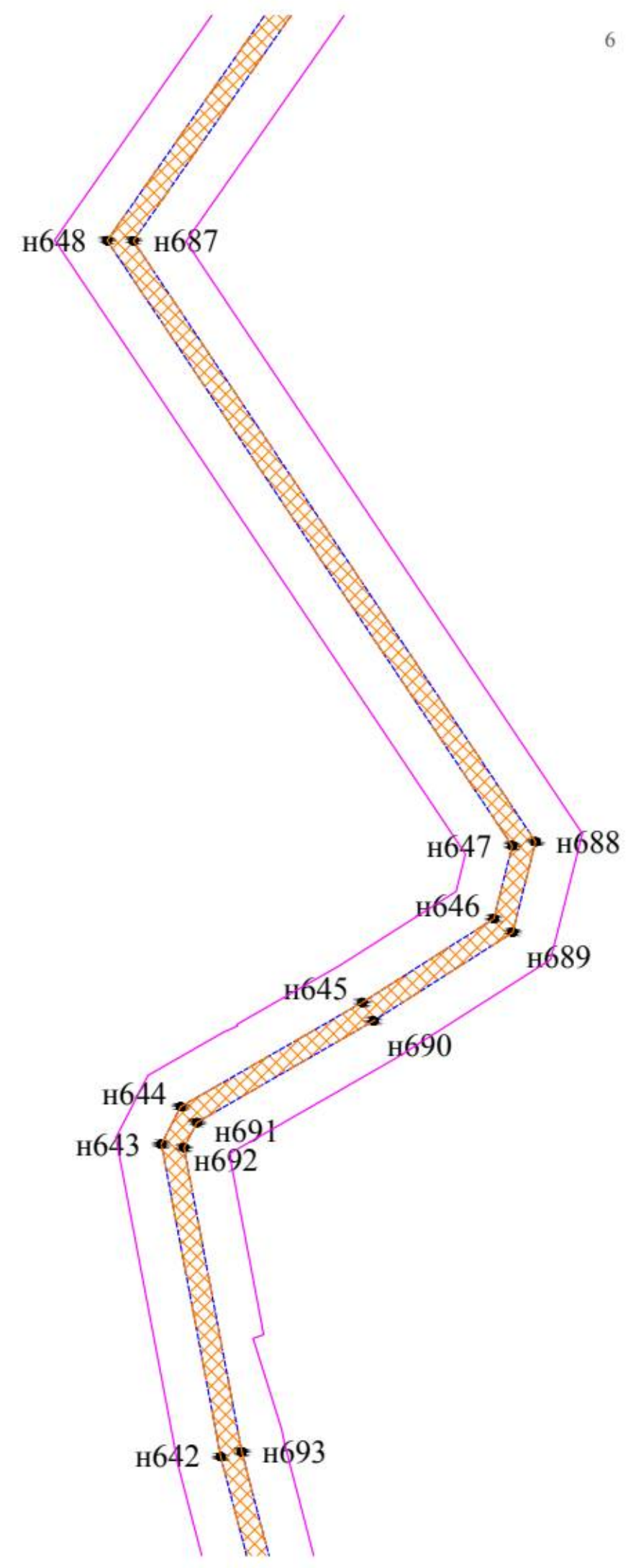








Условные обозначения:


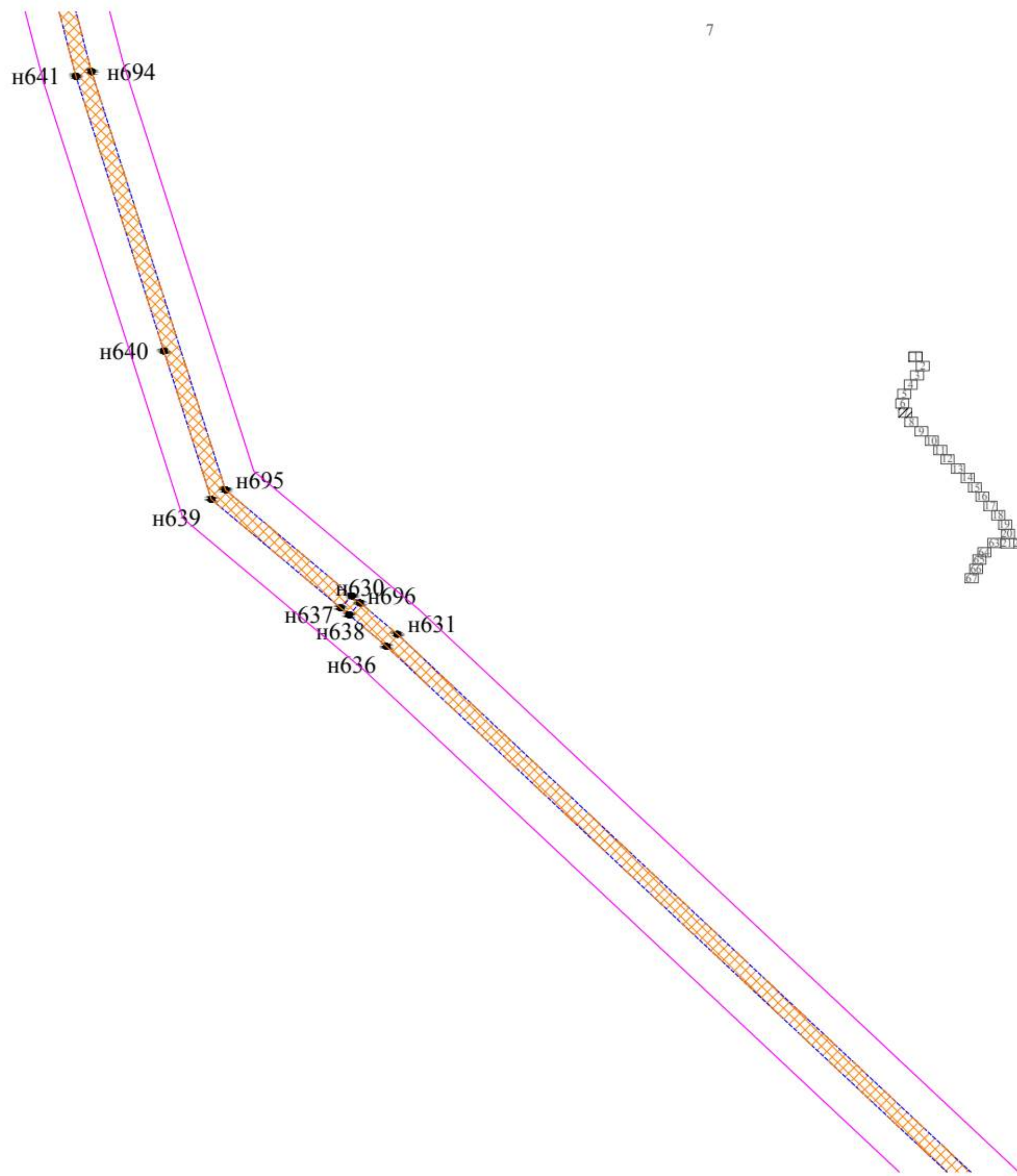
-  - границы территории, в отношении которой осуществляется подготовка проекта планировки территории
-  - границы зон с особыми условиями использования территории, подлежащая установлению в связи с размещением линейного объекта
-  - границы зон планируемого размещения линейного объекта
-  - условные обозначения характерных точек границ зон планируемого размещения линейного объекта









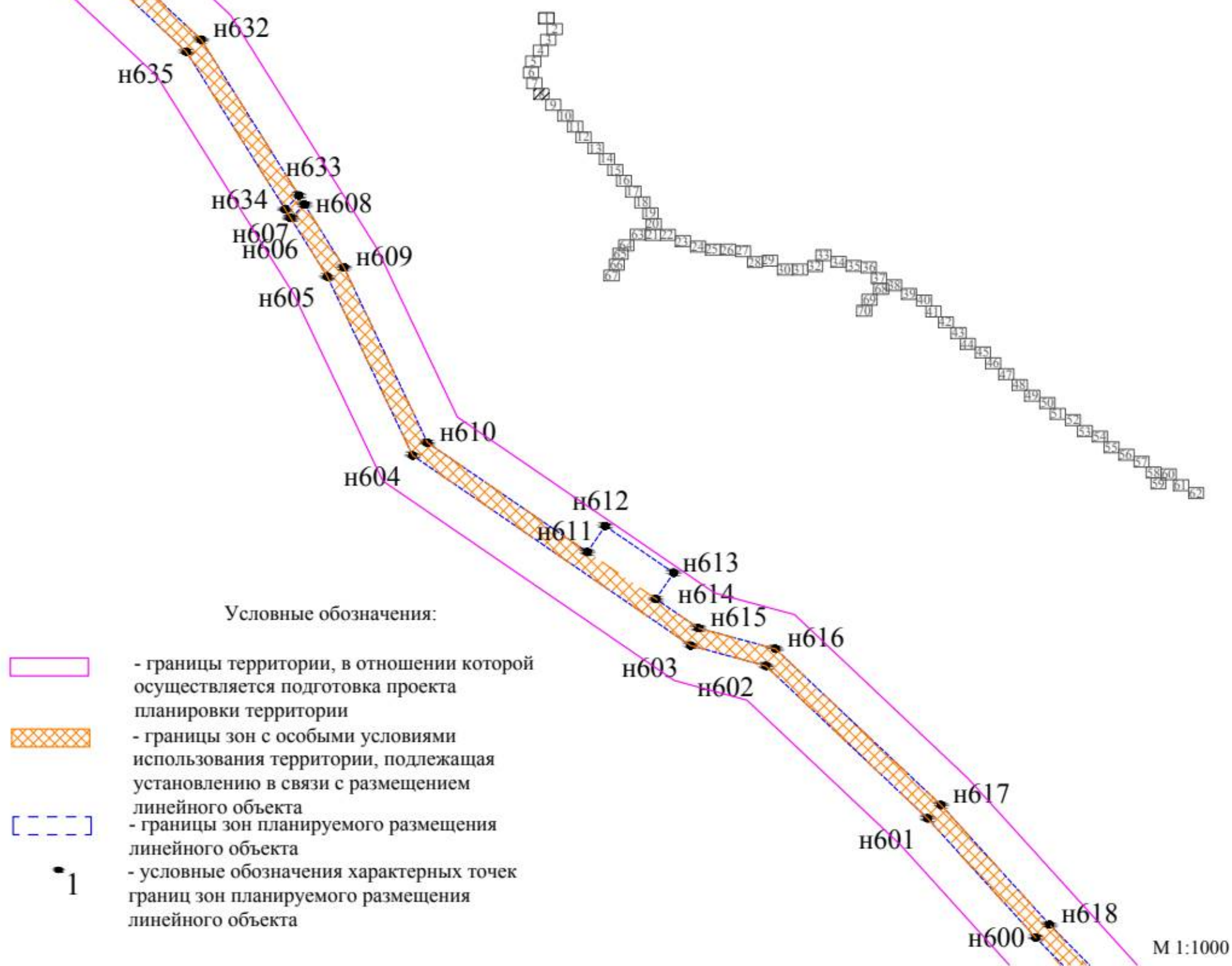
Условные обозначения:

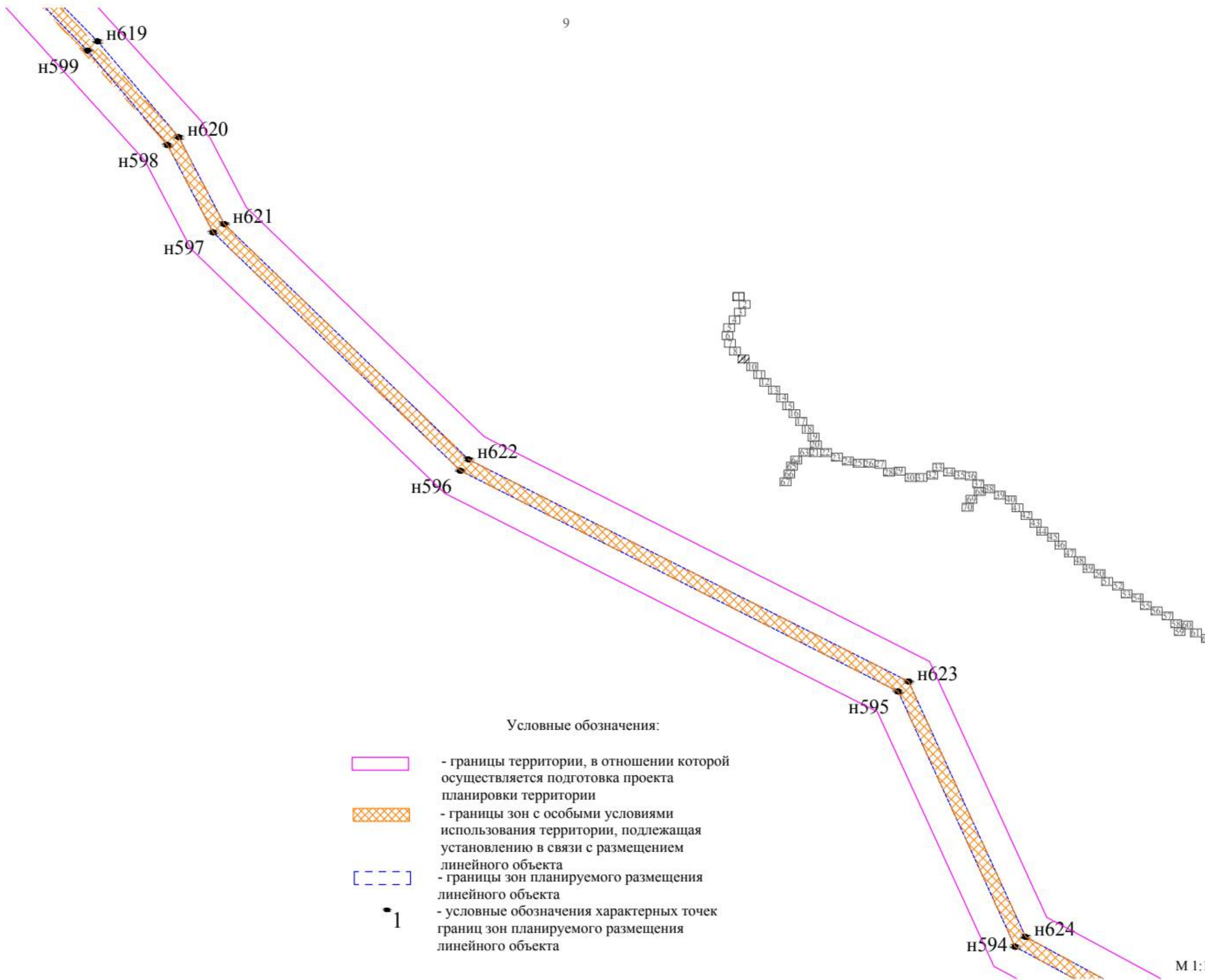
-  - границы территории, в отношении которой осуществляется подготовка проекта планировки территории
-  - границы зон с особыми условиями использования территории, подлежащая установлению в связи с размещением линейного объекта
-  - границы зон планируемого размещения линейного объекта
-  1 - условные обозначения характерных точек границ зон планируемого размещения линейного объекта





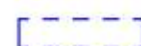

Условные обозначения:


-  - границы территории, в отношении которой осуществляется подготовка проекта планировки территории
-  - границы зон с особыми условиями использования территории, подлежащая установлению в связи с размещением линейного объекта
-  - границы зон планируемого размещения линейного объекта
-  1 - условные обозначения характерных точек границ зон планируемого размещения линейного объекта

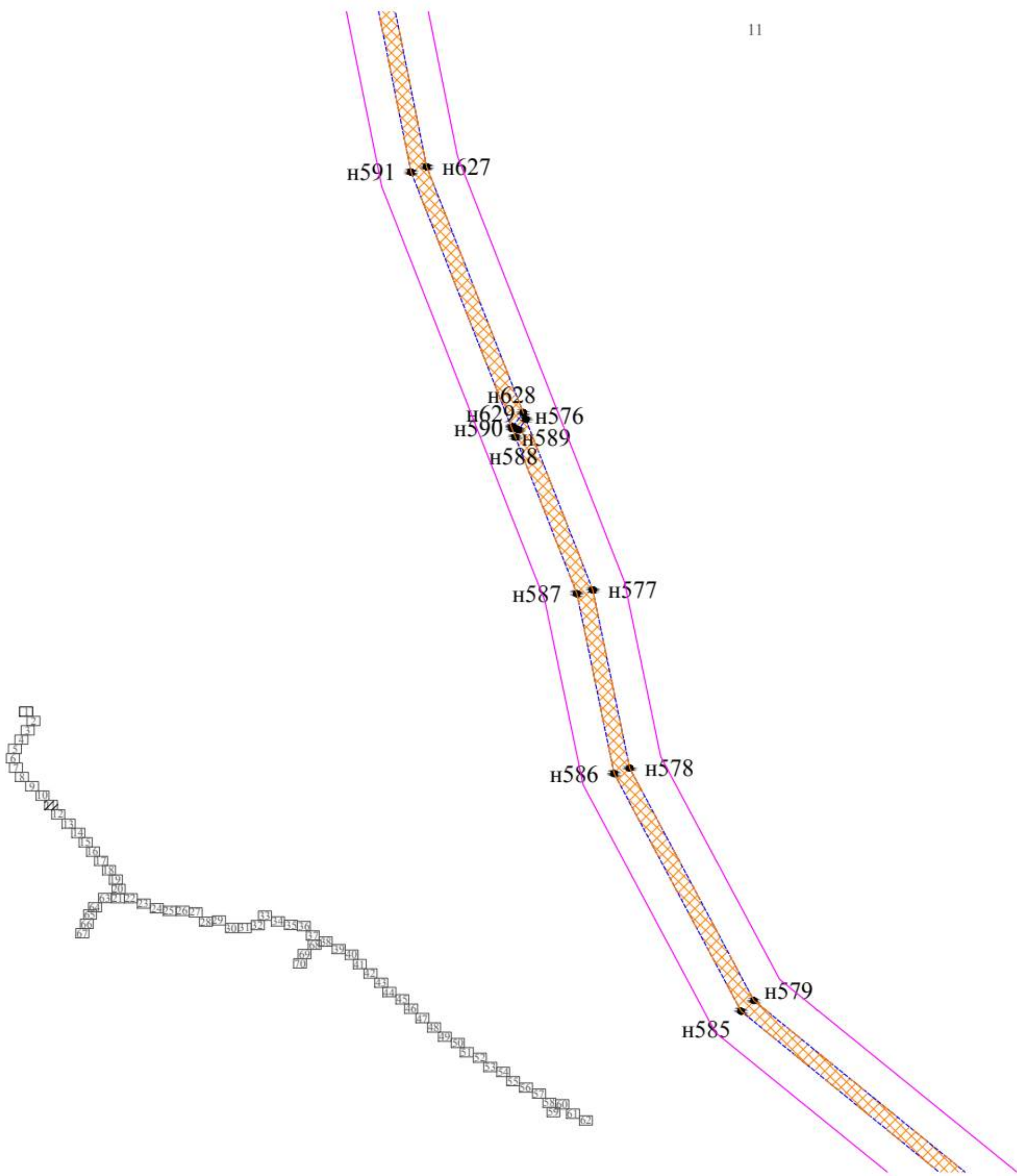








Условные обозначения:

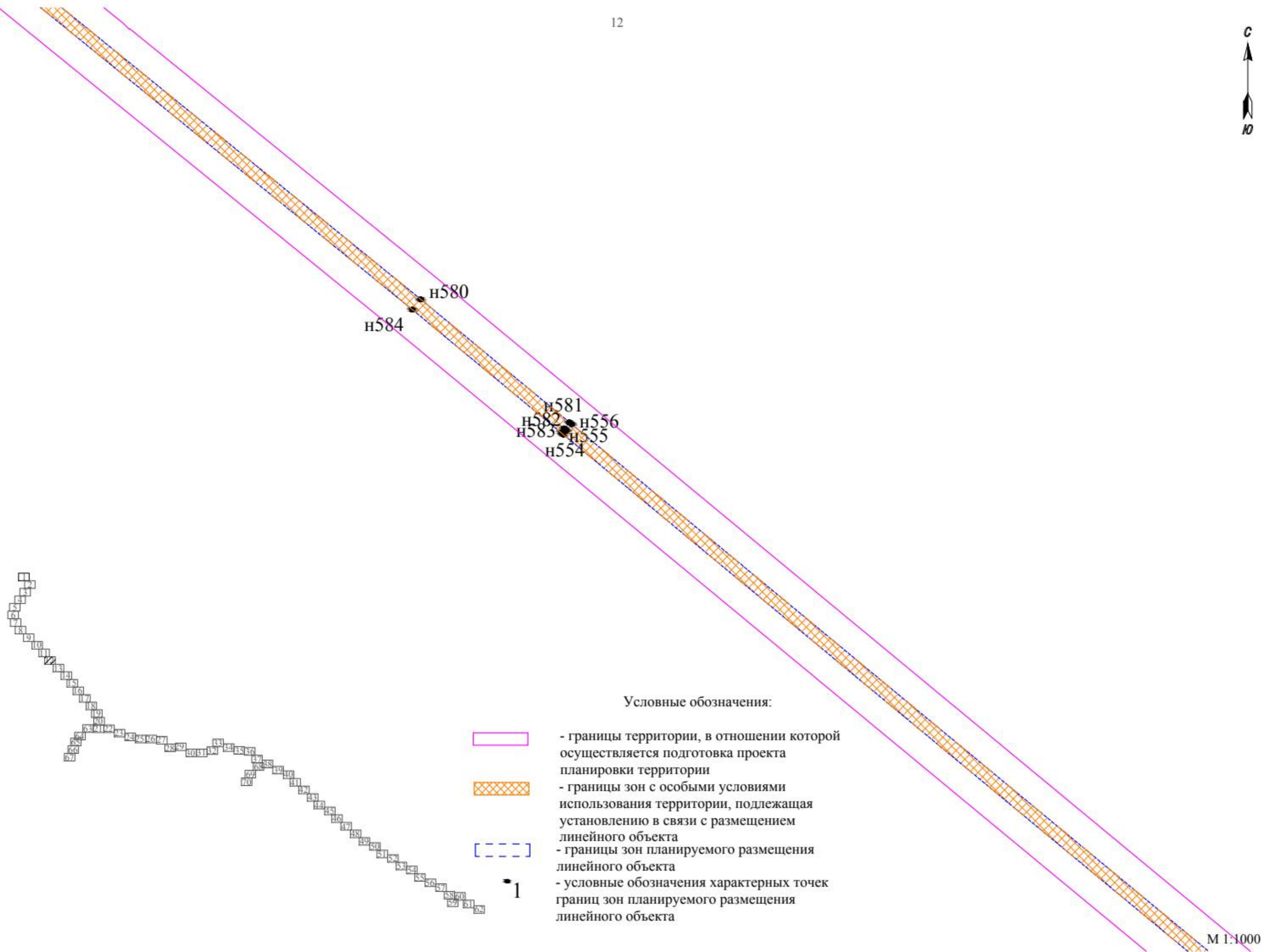
-  - границы территории, в отношении которой осуществляется подготовка проекта планировки территории
-  - границы зон с особыми условиями использования территории, подлежащая установлению в связи с размещением линейного объекта
-  - границы зон планируемого размещения линейного объекта
-  1 - условные обозначения характерных точек границ зон планируемого размещения линейного объекта

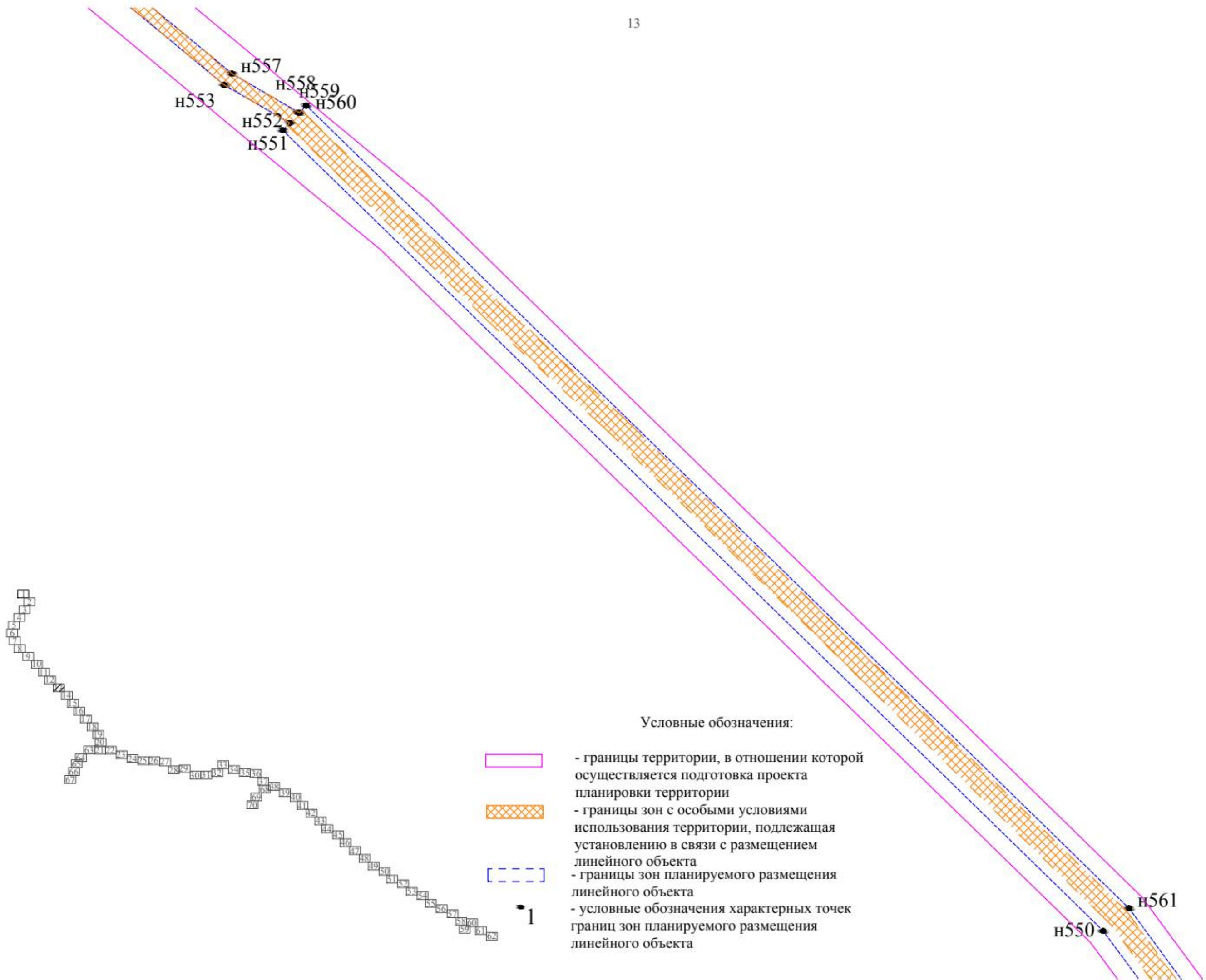


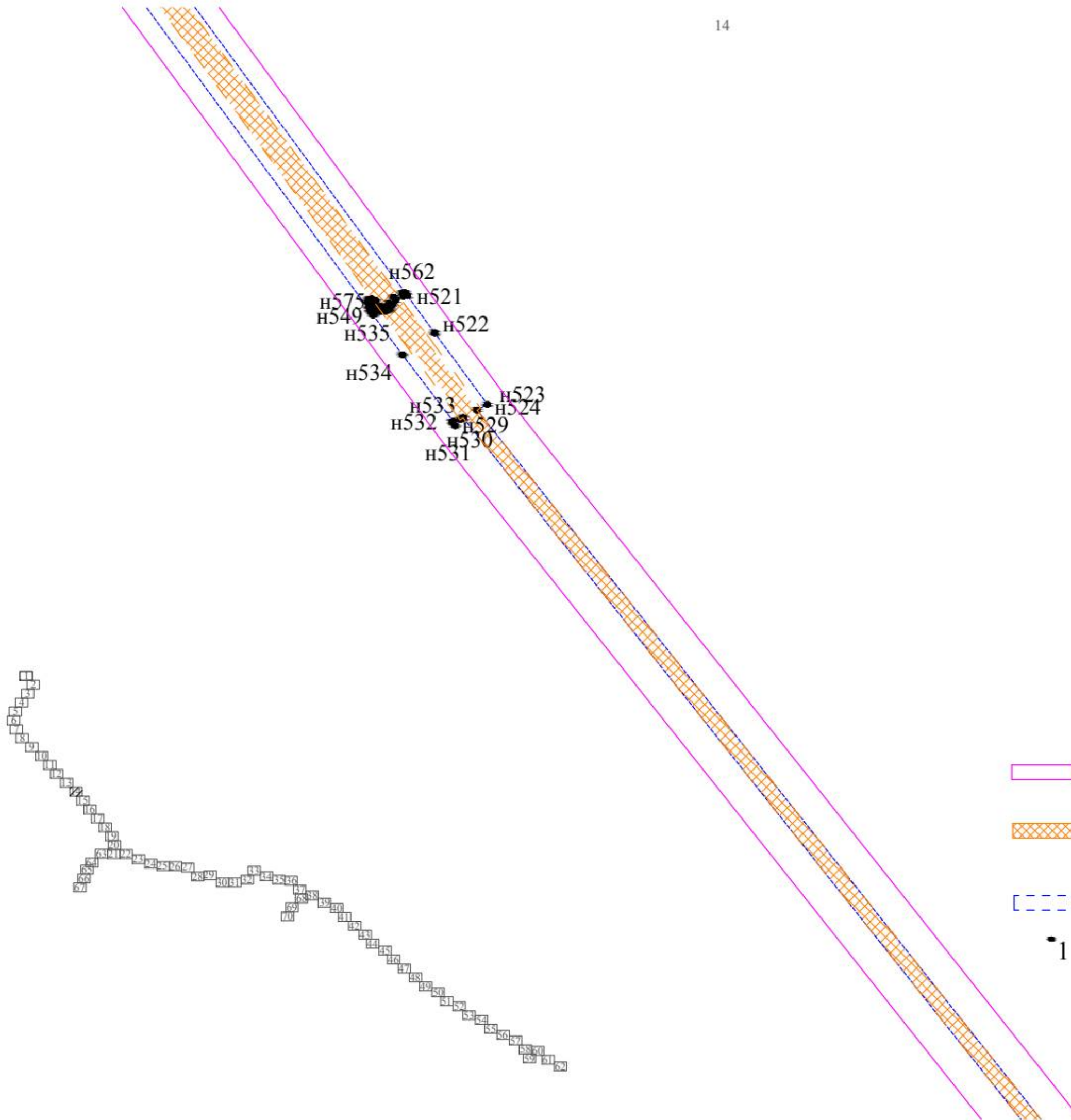


Условные обозначения:





-  - границы территории, в отношении которой осуществляется подготовка проекта планировки территории
-  - границы зон с особыми условиями использования территории, подлежащая установлению в связи с размещением линейного объекта
-  - границы зон планируемого размещения линейного объекта
-  1 - условные обозначения характерных точек границ зон планируемого размещения линейного объекта











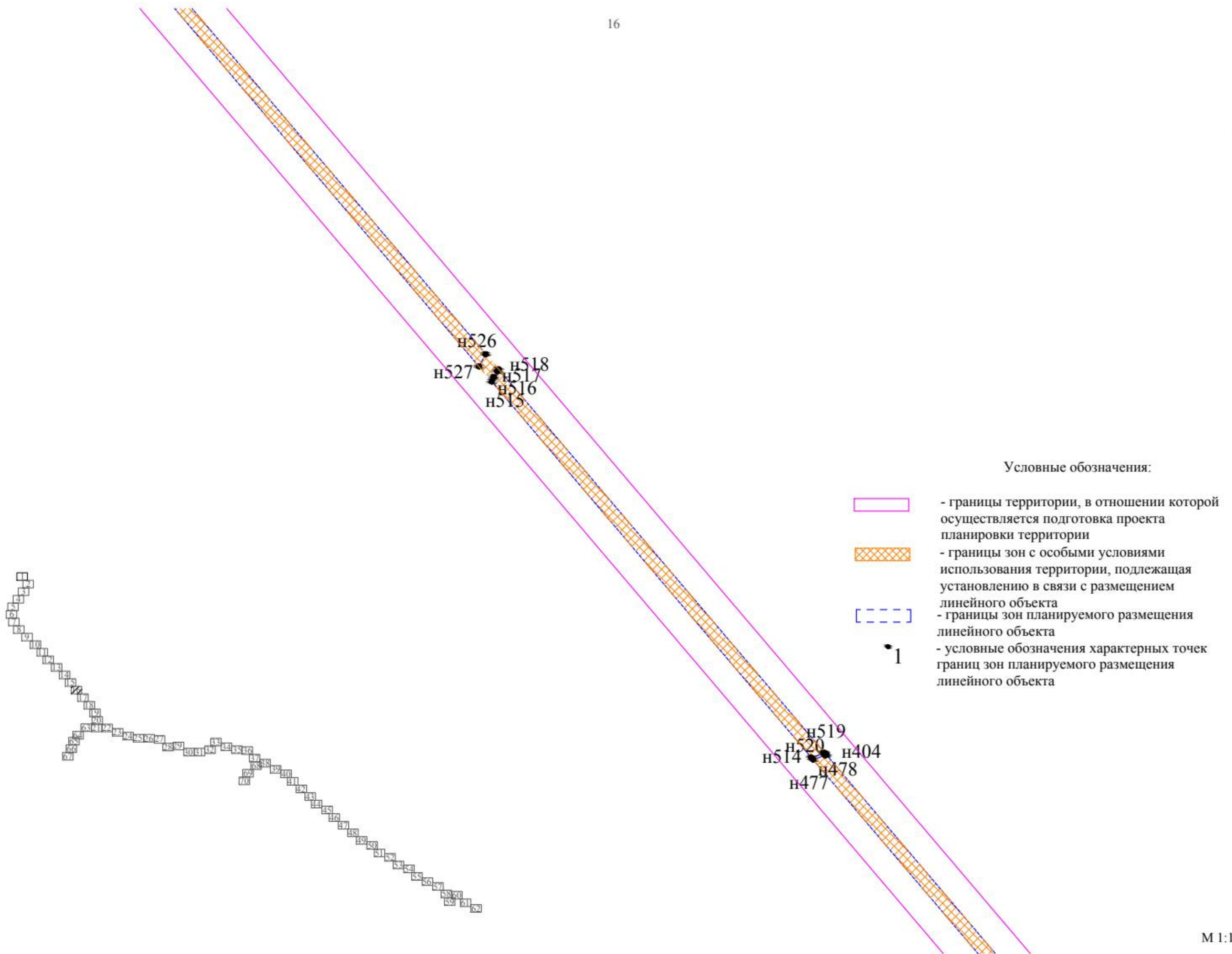
Условные обозначения:

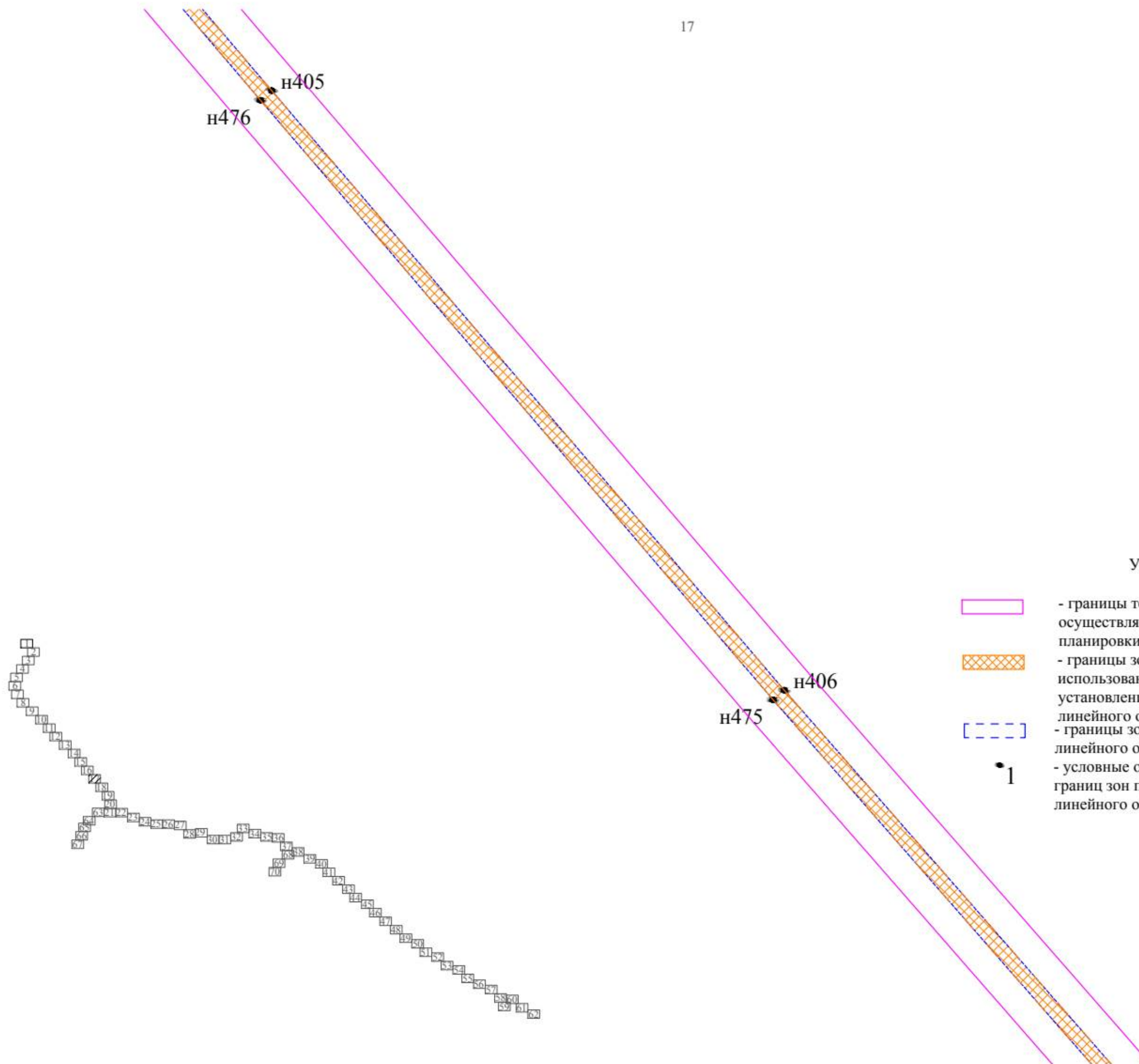
-  - границы территории, в отношении которой осуществляется подготовка проекта планировки территории
-  - границы зон с особыми условиями использования территории, подлежащая установлению в связи с размещением линейного объекта
-  - границы зон планируемого размещения линейного объекта
-  - условные обозначения характерных точек границ зон планируемого размещения линейного объекта







## Условные обозначения:

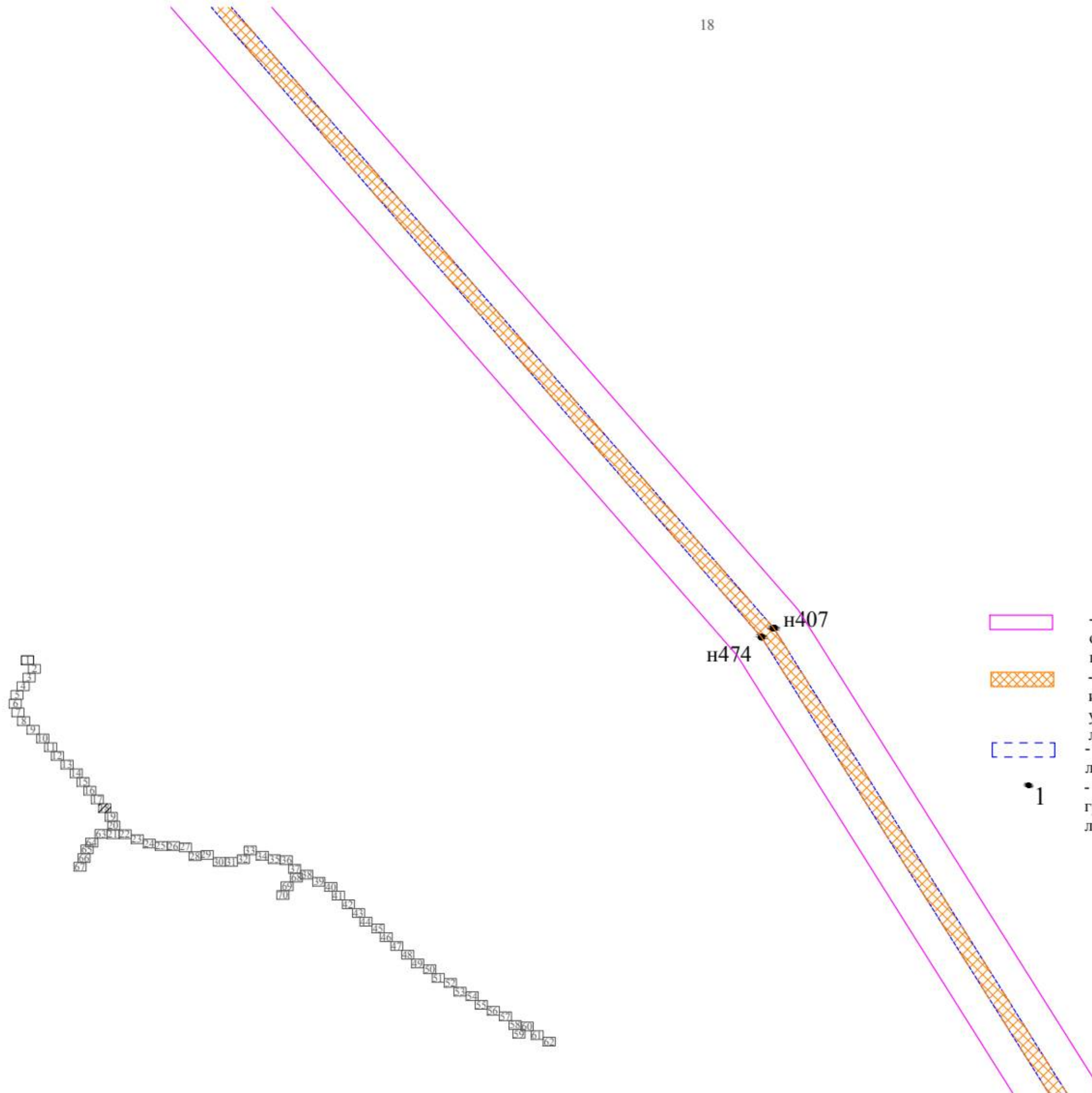
-  - границы территории, в отношении которой осуществляется подготовка проекта планировки территории
-  - границы зон с особыми условиями использования территории, подлежащая установлению в связи с размещением линейного объекта
-  - границы зон планируемого размещения линейного объекта
-  1 - условные обозначения характерных точек границ зон планируемого размещения линейного объекта










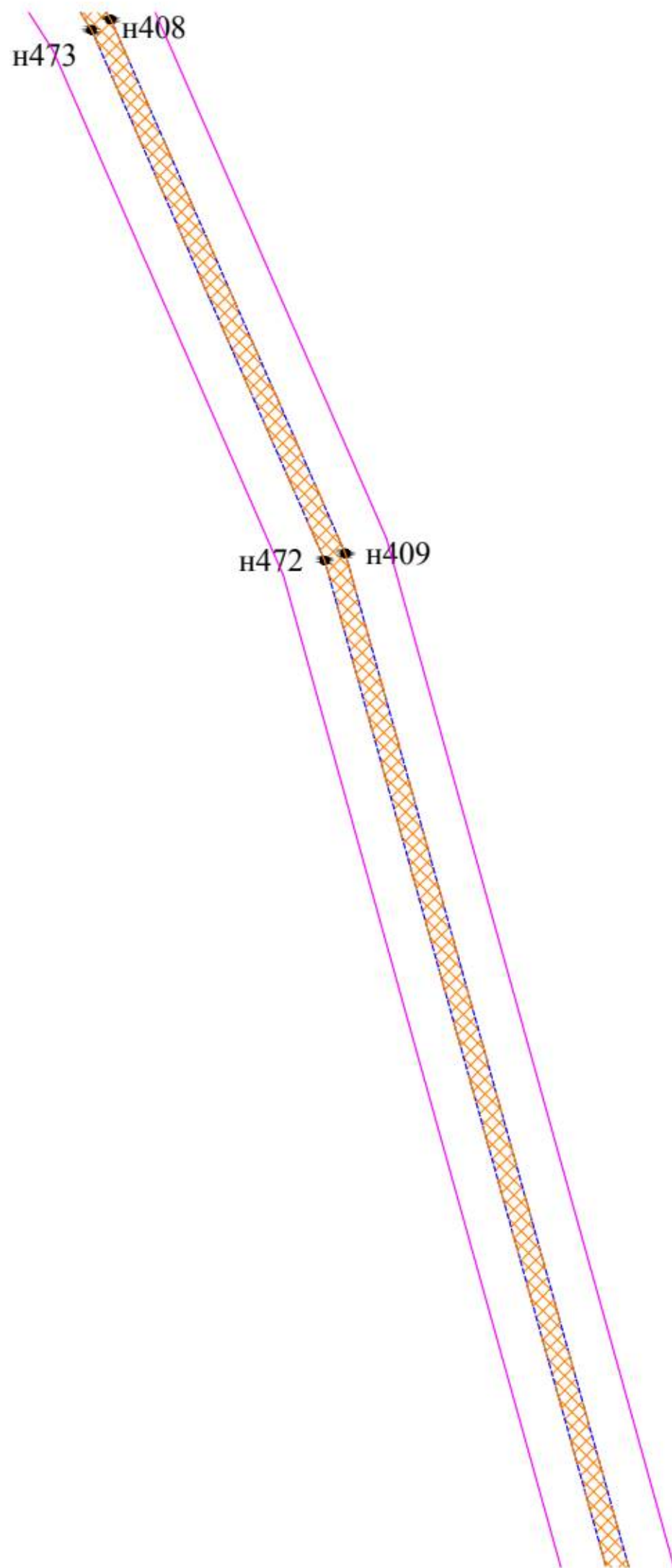
## Условные обозначения:

-  - границы территории, в отношении которой осуществляется подготовка проекта планировки территории
-  - границы зон с особыми условиями использования территории, подлежащая установлению в связи с размещением линейного объекта
-  - границы зон планируемого размещения линейного объекта
-  1 - условные обозначения характерных точек границ зон планируемого размещения линейного объекта







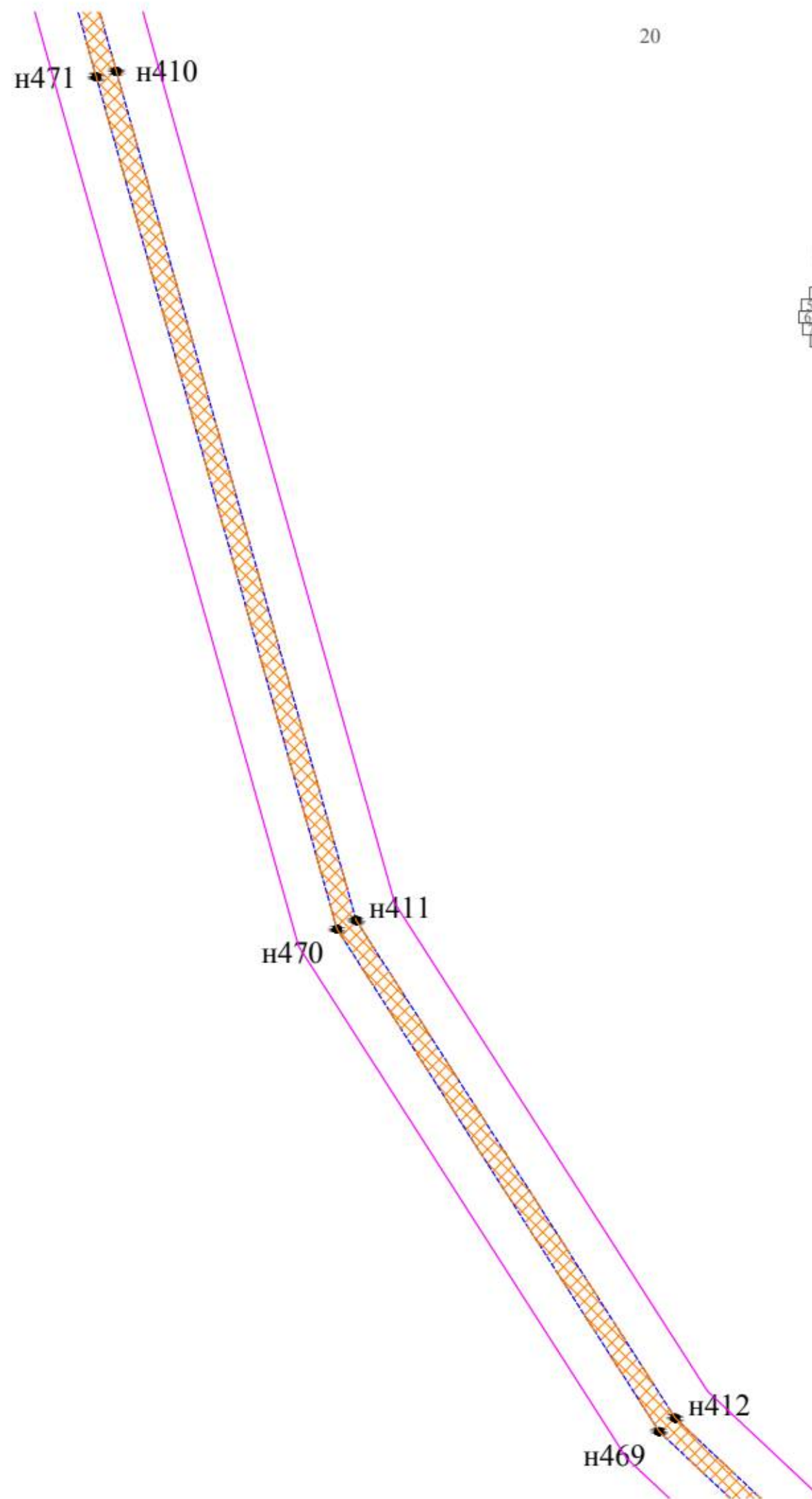
Условные обозначения:

-  - границы территории, в отношении которой осуществляется подготовка проекта планировки территории
-  - границы зон с особыми условиями использования территории, подлежащая установлению в связи с размещением линейного объекта
-  - границы зон планируемого размещения линейного объекта
-  1 - условные обозначения характерных точек границ зон планируемого размещения линейного объекта








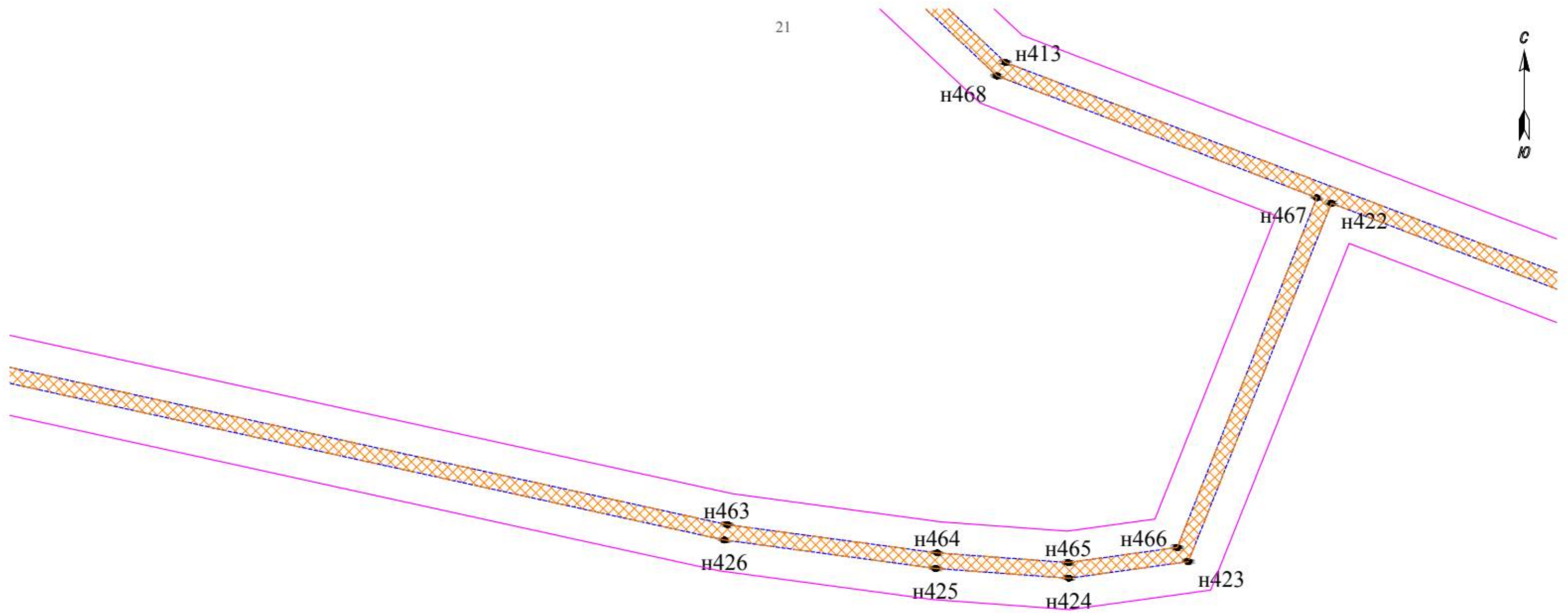
Условные обозначения:

-  - границы территории, в отношении которой осуществляется подготовка проекта планировки территории
-  - границы зон с особыми условиями использования территории, подлежащая установлению в связи с размещением линейного объекта
-  - границы зон планируемого размещения линейного объекта
-  1 - условные обозначения характерных точек границ зон планируемого размещения линейного объекта







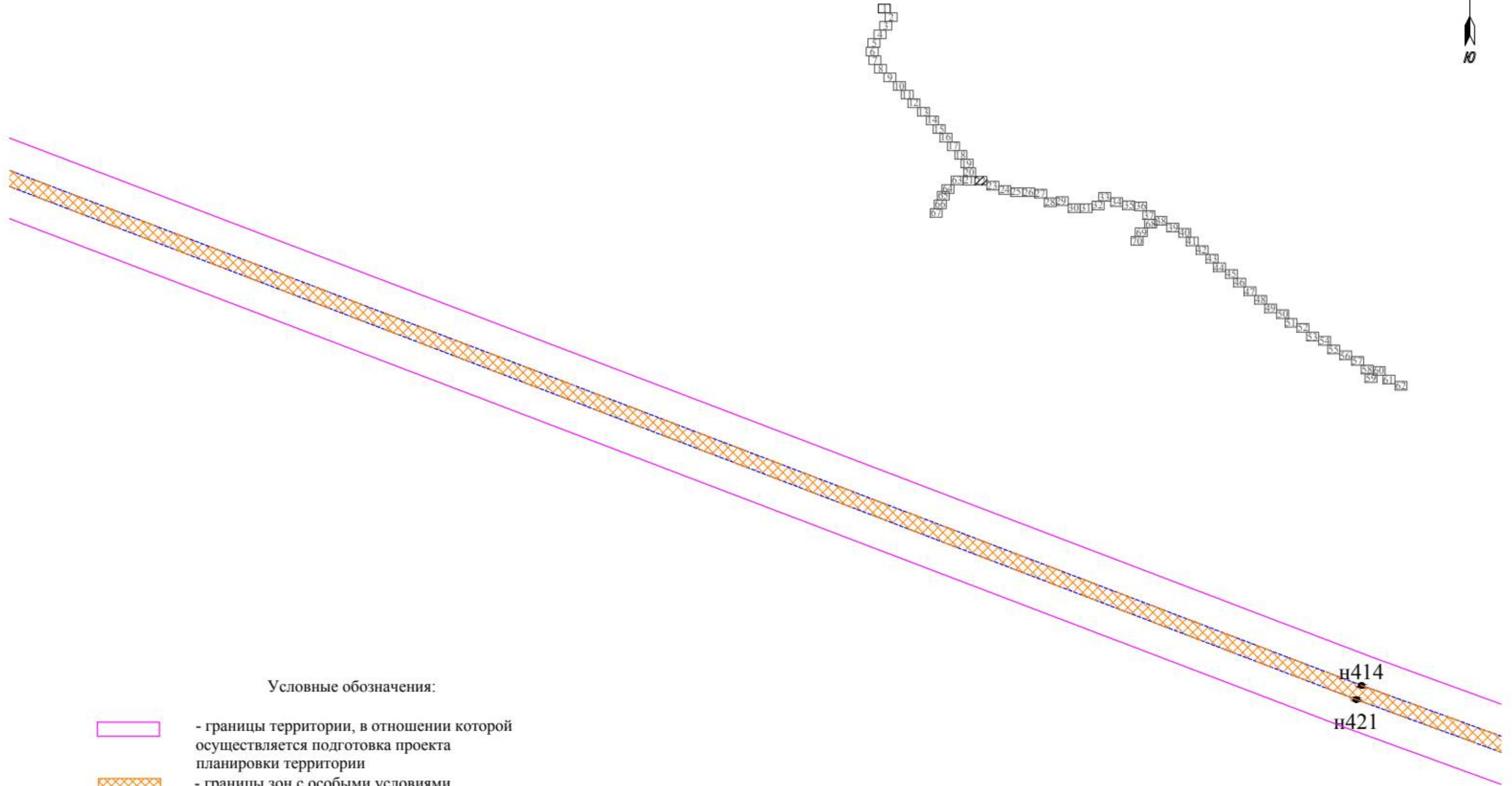
## Условные обозначения:

-  - границы территории, в отношении которой осуществляется подготовка проекта планировки территории
-  - границы зон с особыми условиями использования территории, подлежащая установлению в связи с размещением линейного объекта
-  - границы зон планируемого размещения линейного объекта
-  - условные обозначения характерных точек границ зон планируемого размещения линейного объекта







Условные обозначения:

-  - границы территории, в отношении которой осуществляется подготовка проекта планировки территории
-  - границы зон с особыми условиями использования территории, подлежащая установлению в связи с размещением линейного объекта
-  - границы зон планируемого размещения линейного объекта
-  1 - условные обозначения характерных точек границ зон планируемого размещения линейного объекта







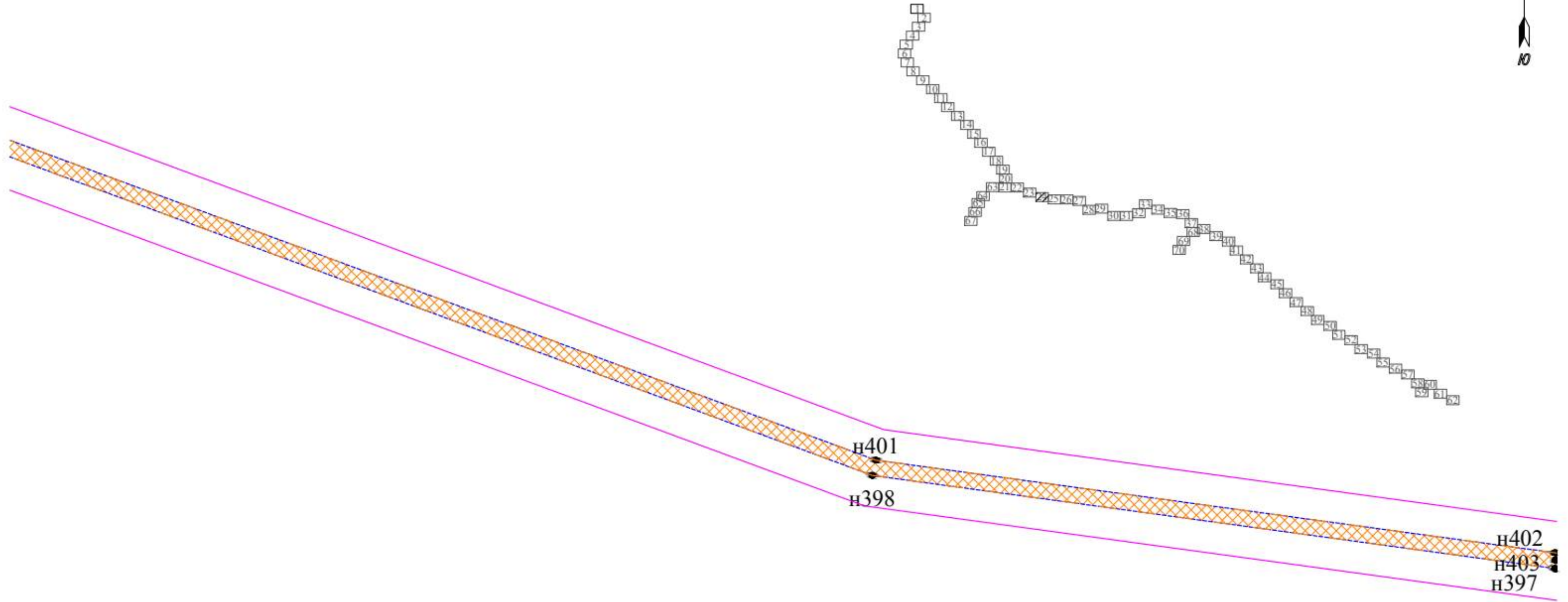
Условные обозначения:

-  - границы территории, в отношении которой осуществляется подготовка проекта планировки территории
-  - границы зон с особыми условиями использования территории, подлежащая установлению в связи с размещением линейного объекта
-  - границы зон планируемого размещения линейного объекта
-  - условные обозначения характерных точек границ зон планируемого размещения линейного объекта




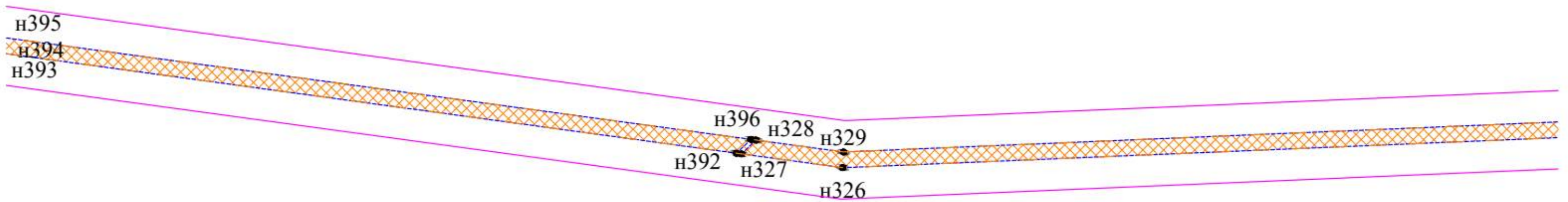
Условные обозначения:

-  - границы территории, в отношении которой осуществляется подготовка проекта планировки территории
-  - границы зон с особыми условиями использования территории, подлежащая установлению в связи с размещением линейного объекта
-  - границы зон планируемого размещения линейного объекта
-  - условные обозначения характерных точек границ зон планируемого размещения линейного объекта








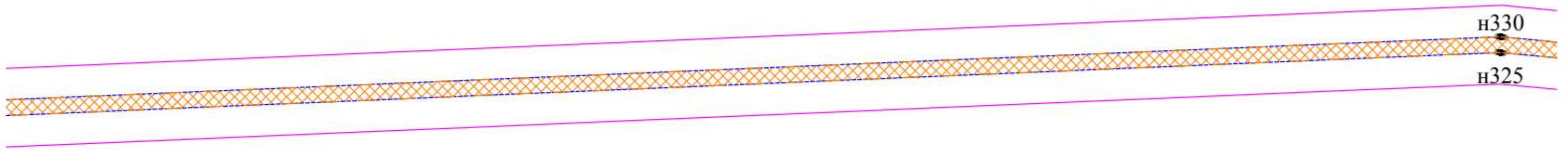
Условные обозначения:

- границы территории, в отношении которой осуществляется подготовка проекта планировки территории
- границы зон с особыми условиями использования территории, подлежащая установлению в связи с размещением линейного объекта
- границы зон планируемого размещения линейного объекта
- 1
 - условные обозначения характерных точек границ зон планируемого размещения линейного объекта







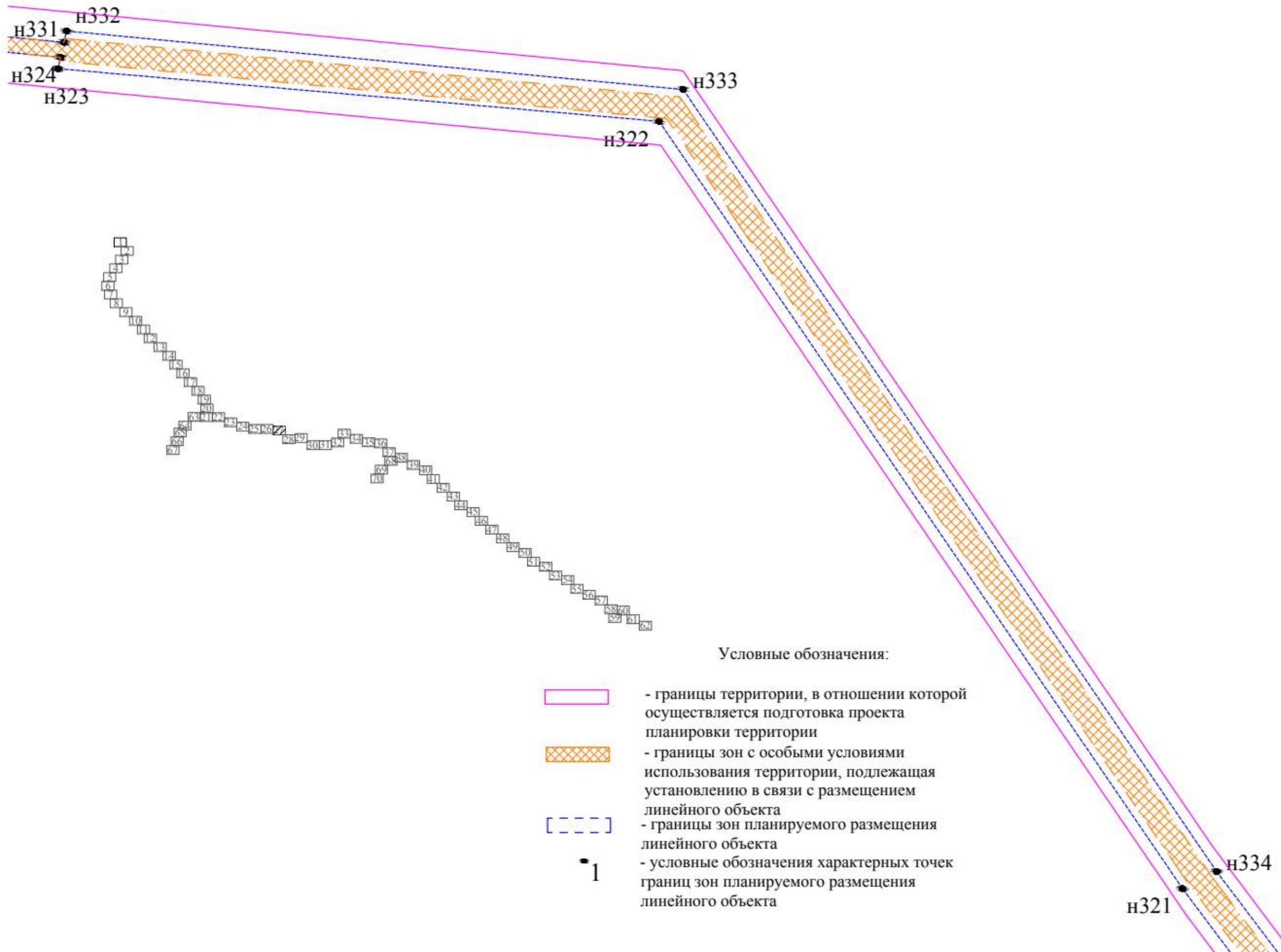
Условные обозначения:

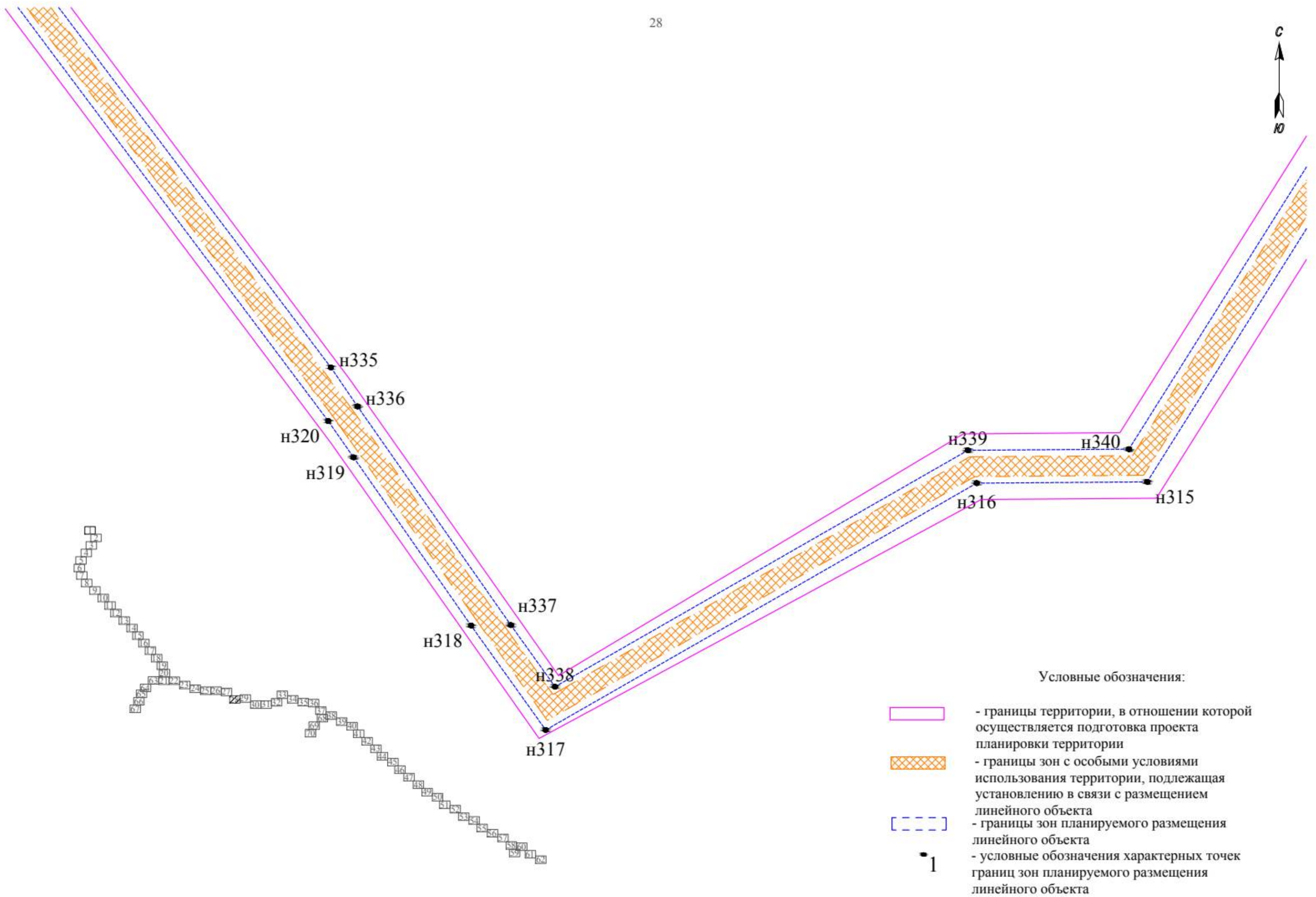
-  - границы территории, в отношении которой осуществляется подготовка проекта планировки территории
-  - границы зон с особыми условиями использования территории, подлежащая установлению в связи с размещением линейного объекта
-  - границы зон планируемого размещения линейного объекта
-  1 - условные обозначения характерных точек границ зон планируемого размещения линейного объекта

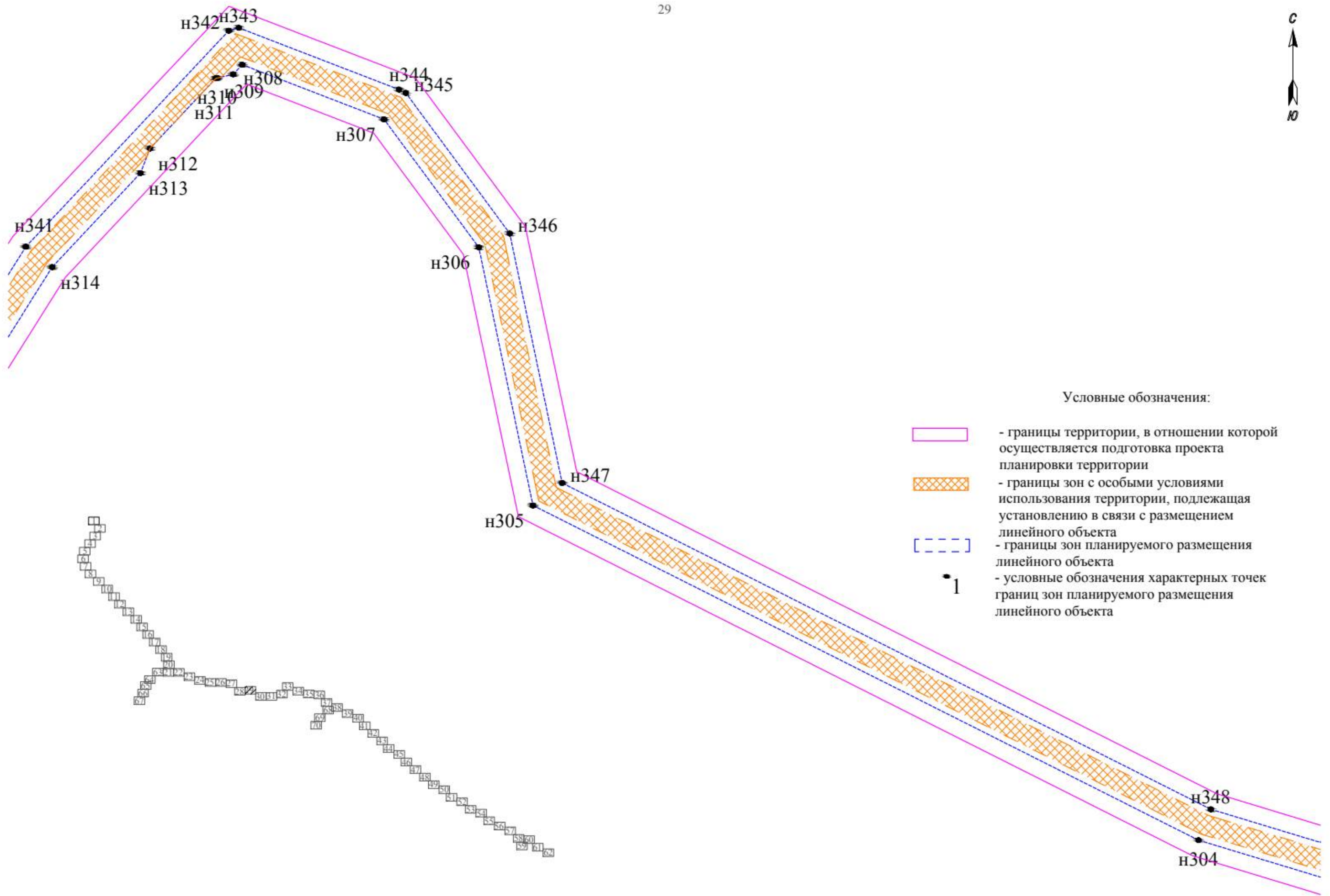



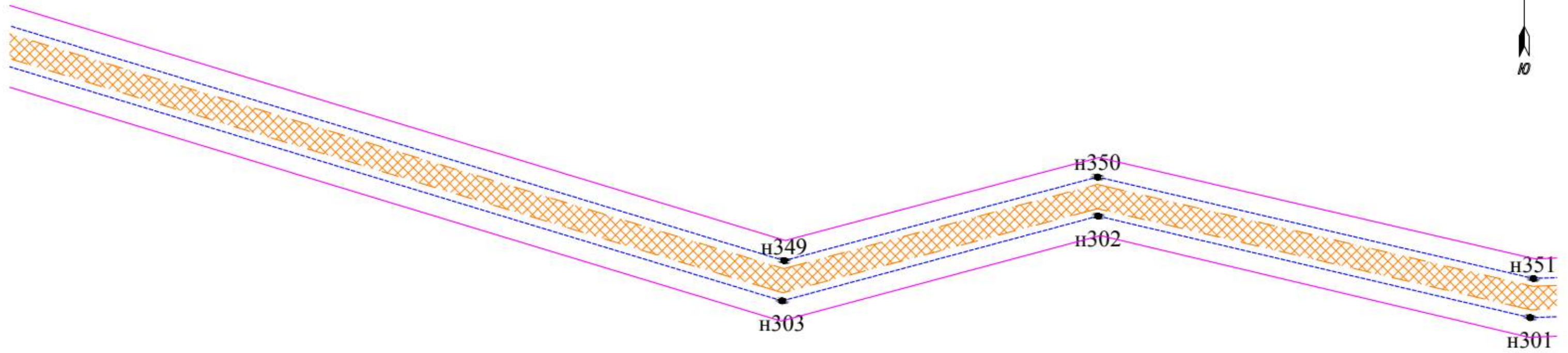
Условные обозначения:

-  - границы территории, в отношении которой осуществляется подготовка проекта планировки территории
-  - границы зон с особыми условиями использования территории, подлежащая установлению в связи с размещением линейного объекта
-  - границы зон планируемого размещения линейного объекта
-  1 - условные обозначения характерных точек границ зон планируемого размещения линейного объекта








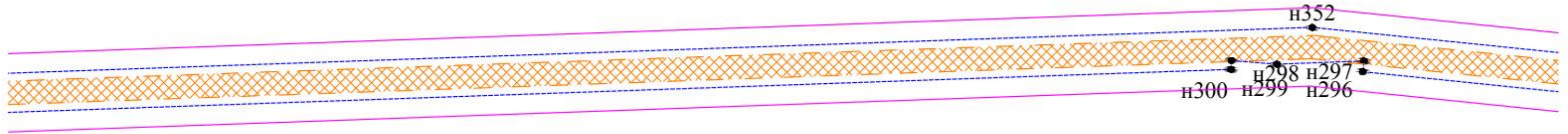










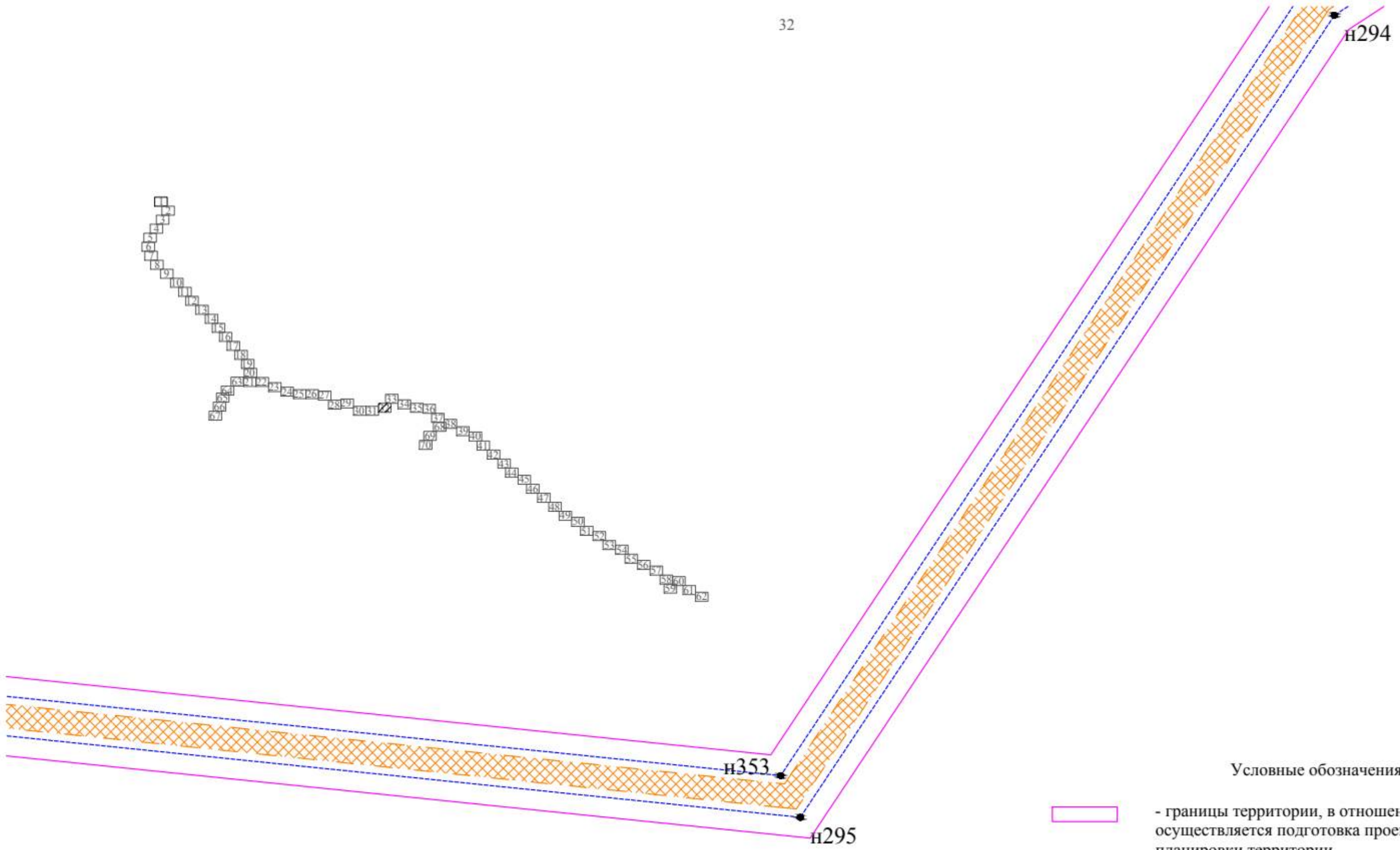

Условные обозначения:

-  - границы территории, в отношении которой осуществляется подготовка проекта планировки территории
-  - границы зон с особыми условиями использования территории, подлежащая установлению в связи с размещением линейного объекта
-  - границы зон планируемого размещения линейного объекта
-  - условные обозначения характерных точек границ зон планируемого размещения линейного объекта







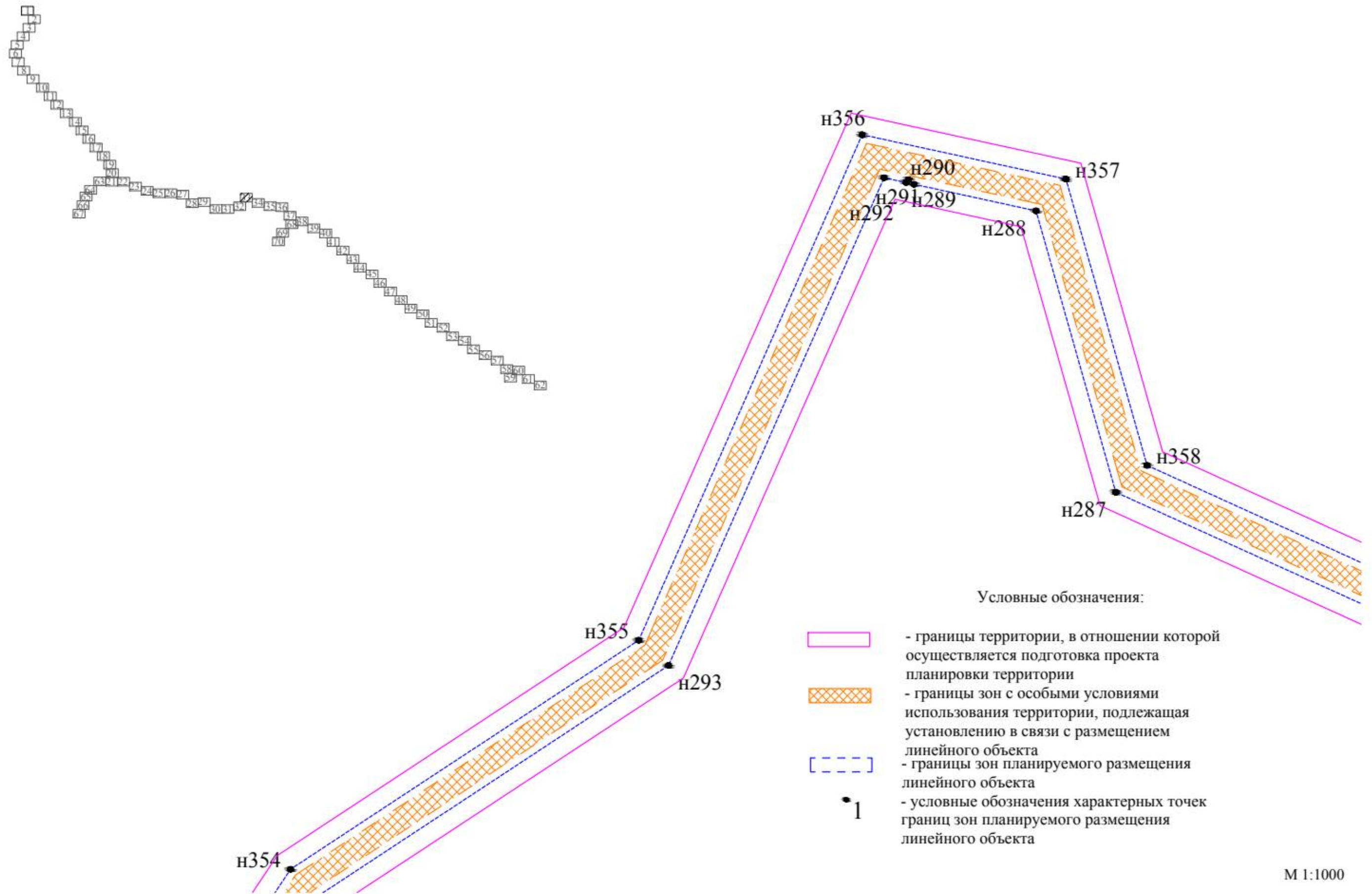
Условные обозначения:

-  - границы территории, в отношении которой осуществляется подготовка проекта планировки территории
-  - границы зон с особыми условиями использования территории, подлежащая установлению в связи с размещением линейного объекта
-  - границы зон планируемого размещения линейного объекта
-  - условные обозначения характерных точек границ зон планируемого размещения линейного объекта







Условные обозначения:


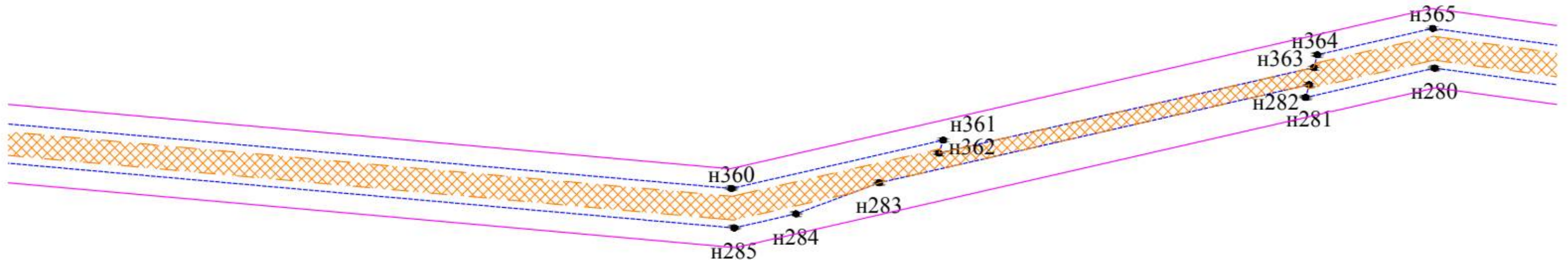
-  - границы территории, в отношении которой осуществляется подготовка проекта планировки территории
-  - границы зон с особыми условиями использования территории, подлежащая установлению в связи с размещением линейного объекта
-  - границы зон планируемого размещения линейного объекта
-  - условные обозначения характерных точек границ зон планируемого размещения линейного объекта









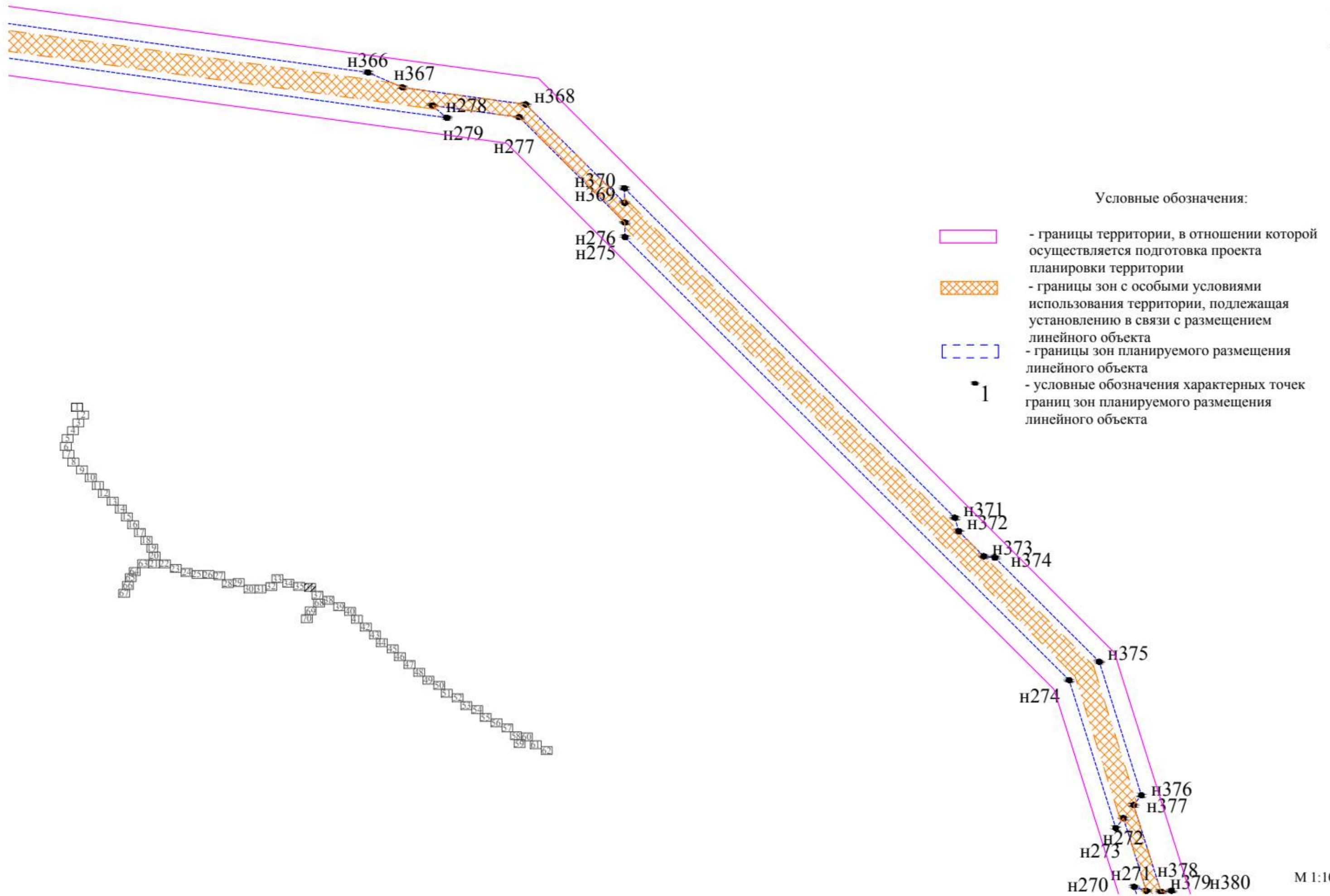
Условные обозначения:

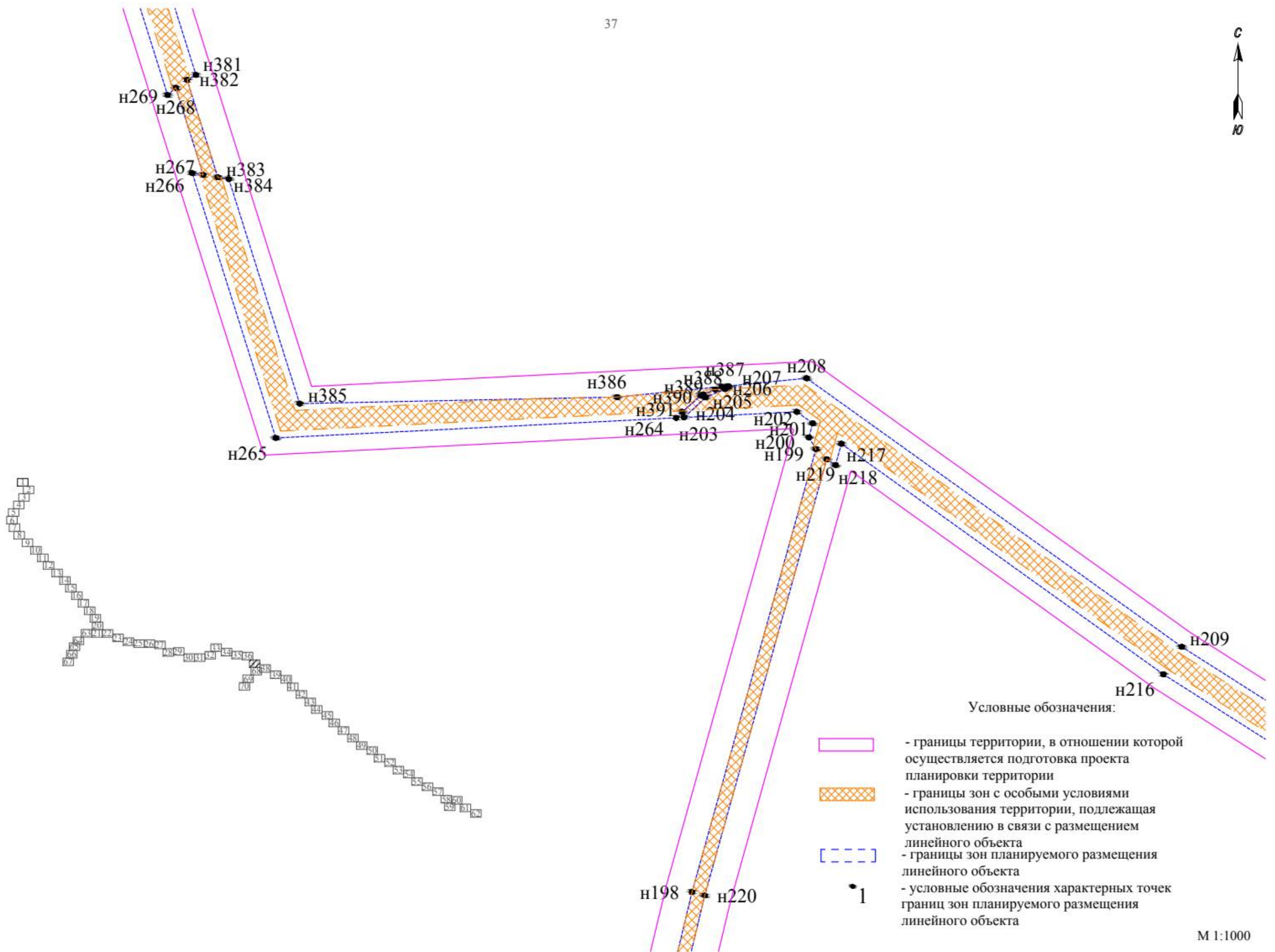
-  - границы территории, в отношении которой осуществляется подготовка проекта планировки территории
-  - границы зон с особыми условиями использования территории, подлежащая установлению в связи с размещением линейного объекта
-  - границы зон планируемого размещения линейного объекта
-  - условные обозначения характерных точек границ зон планируемого размещения линейного объекта

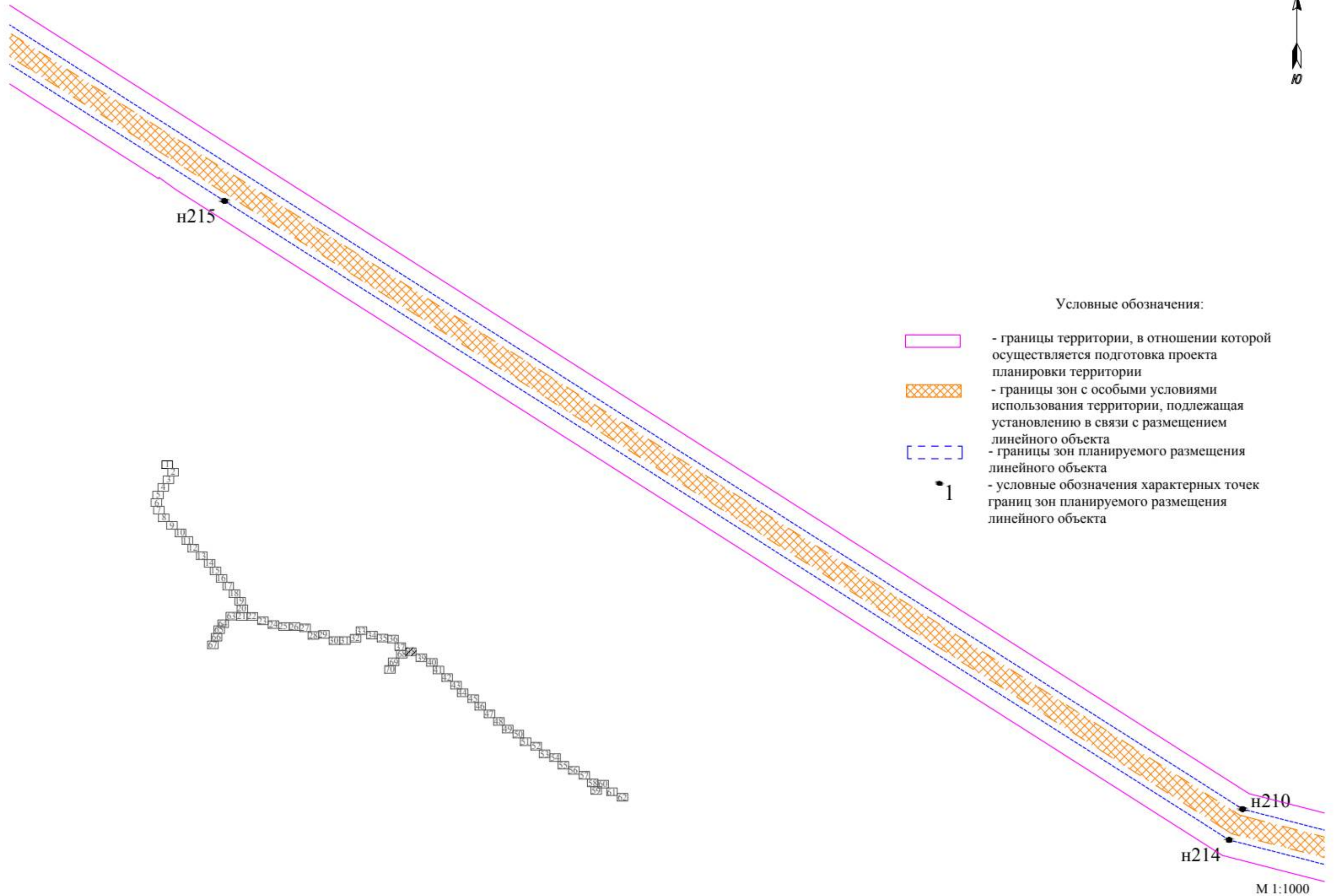



Условные обозначения:

-  - границы территории, в отношении которой осуществляется подготовка проекта планировки территории
-  - границы зон с особыми условиями использования территории, подлежащая установлению в связи с размещением линейного объекта
-  - границы зон планируемого размещения линейного объекта
-  1 - условные обозначения характерных точек границ зон планируемого размещения линейного объекта









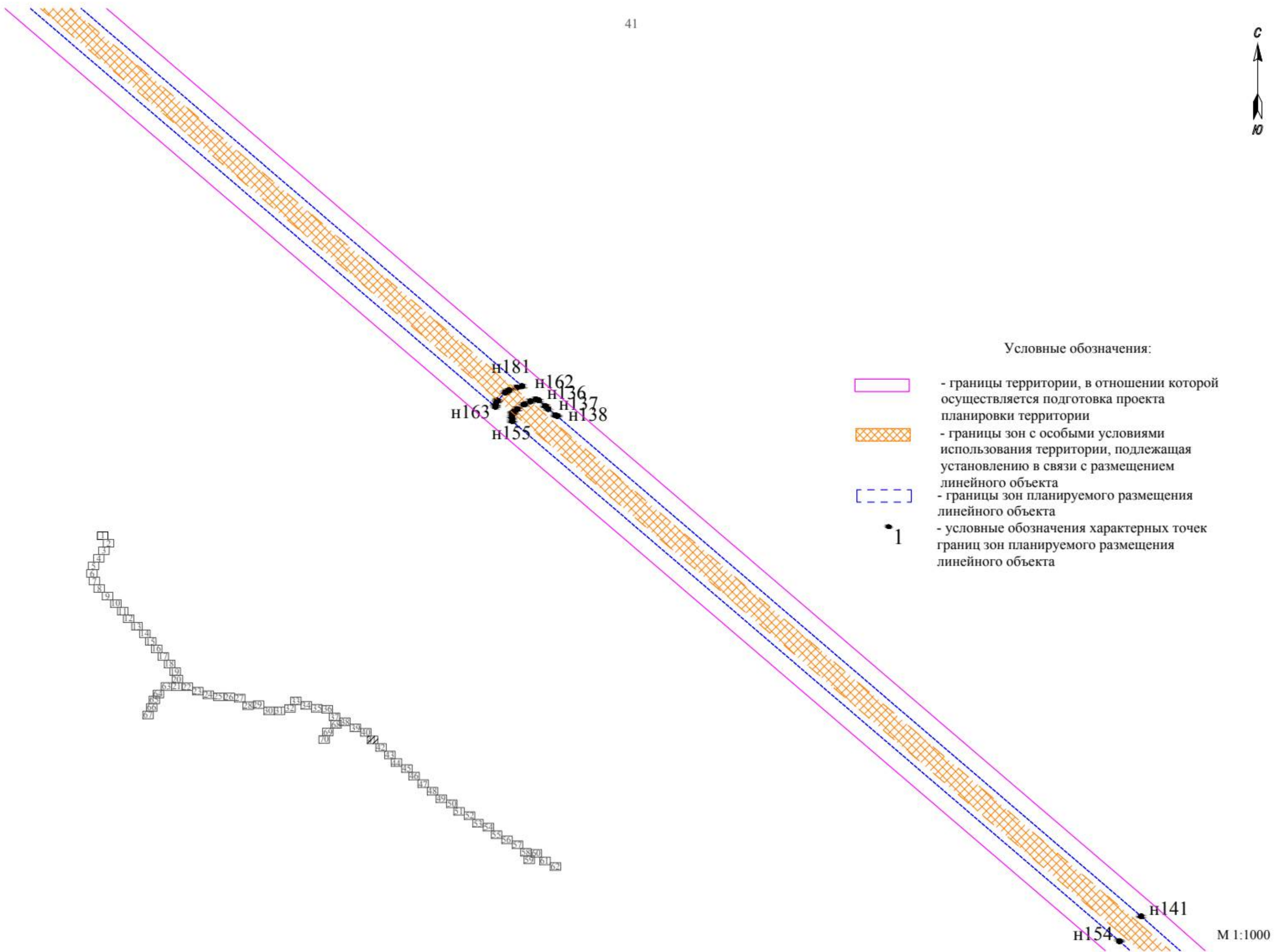










Условные обозначения:


-  - границы территории, в отношении которой осуществляется подготовка проекта планировки территории
-  - границы зон с особыми условиями использования территории, подлежащая установлению в связи с размещением линейного объекта
-  - границы зон планируемого размещения линейного объекта
-  - условные обозначения характерных точек границ зон планируемого размещения линейного объекта

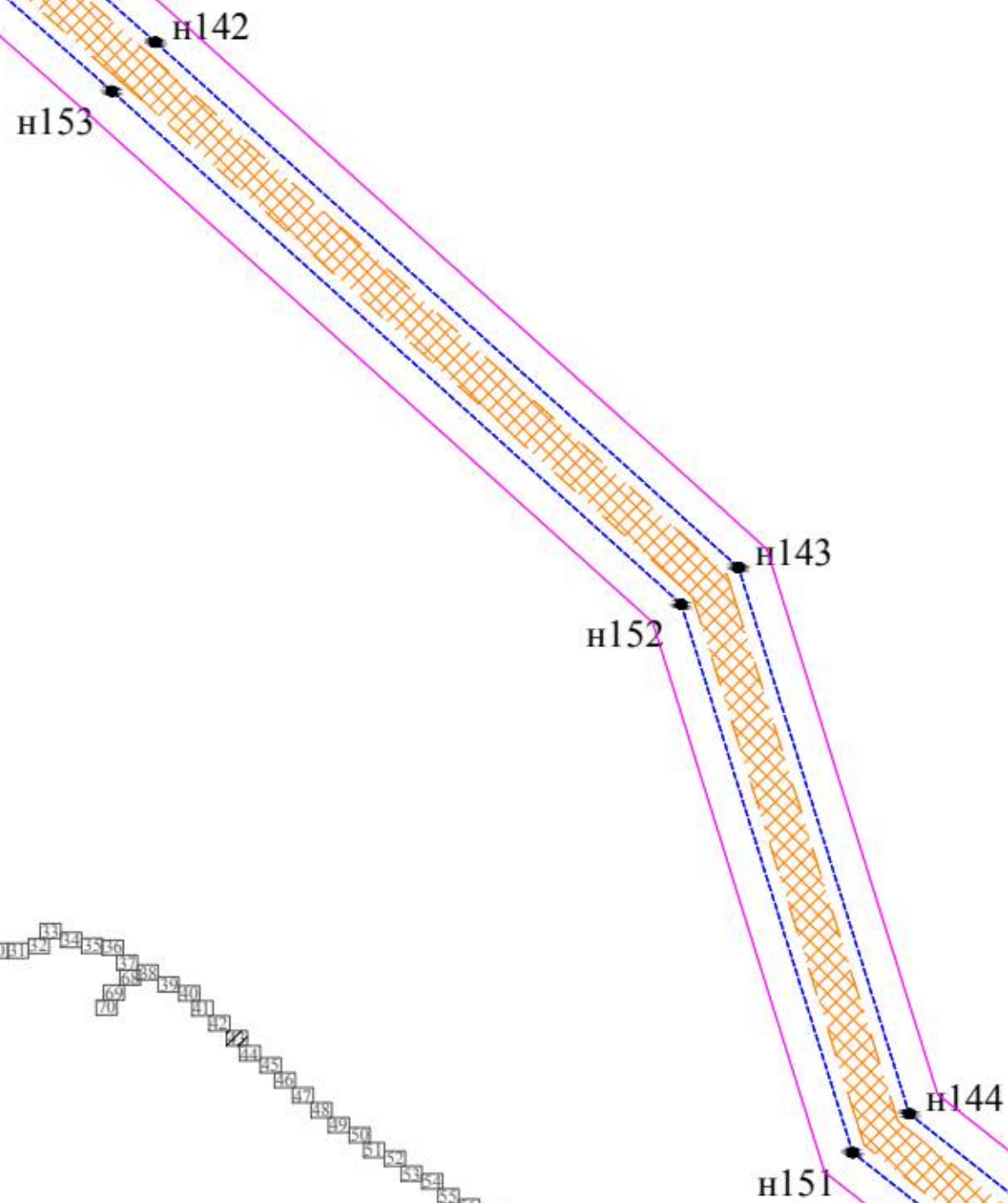









## Условные обозначения:

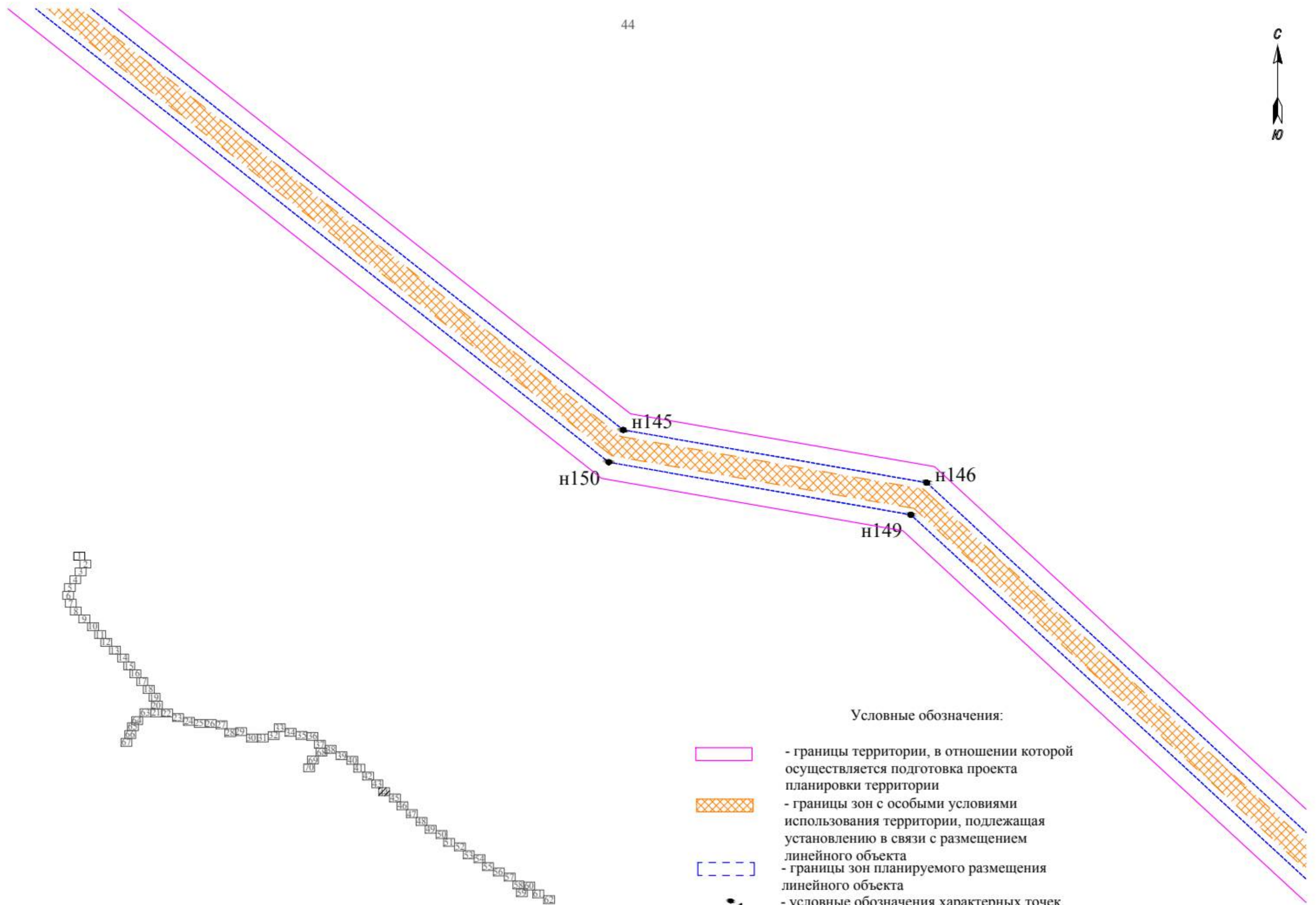
-  - границы территории, в отношении которой осуществляется подготовка проекта планировки территории
-  - границы зон с особыми условиями использования территории, подлежащая установлению в связи с размещением линейного объекта
-  - границы зон планируемого размещения линейного объекта
-  - условные обозначения характерных точек границ зон планируемого размещения линейного объекта









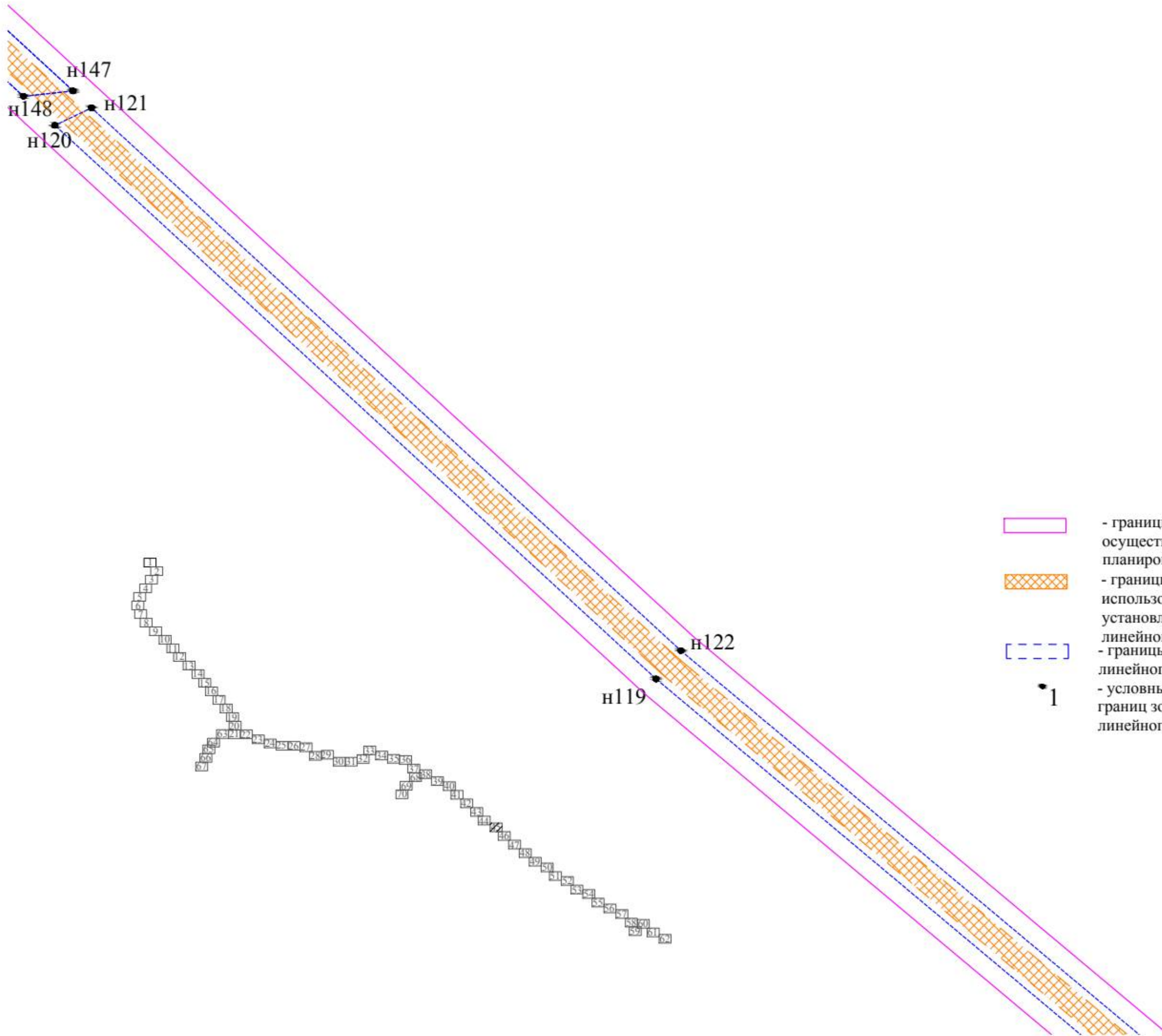
Условные обозначения:

-  - границы территории, в отношении которой осуществляется подготовка проекта планировки территории
-  - границы зон с особыми условиями использования территории, подлежащая установлению в связи с размещением линейного объекта
-  - границы зон планируемого размещения линейного объекта
-  1 - условные обозначения характерных точек границ зон планируемого размещения линейного объекта







## Условные обозначения:

-  - границы территории, в отношении которой осуществляется подготовка проекта планировки территории
-  - границы зон с особыми условиями использования территории, подлежащая установлению в связи с размещением линейного объекта
-  - границы зон планируемого размещения линейного объекта
-  1 - условные обозначения характерных точек границ зон планируемого размещения линейного объекта








## Условные обозначения:

-  - границы территории, в отношении которой осуществляется подготовка проекта планировки территории
-  - границы зон с особыми условиями использования территории, подлежащая установлению в связи с размещением линейного объекта
-  - границы зон планируемого размещения линейного объекта
-  1 - условные обозначения характерных точек границ зон планируемого размещения линейного объекта



## Условные обозначения:





-  - границы территории, в отношении которой осуществляется подготовка проекта планировки территории
-  - границы зон с особыми условиями использования территории, подлежащая установлению в связи с размещением линейного объекта
-  - границы зон планируемого размещения линейного объекта
-  - условные обозначения характерных точек границ зон планируемого размещения линейного объекта






н118  
н123





Условные обозначения:


-  - границы территории, в отношении которой осуществляется подготовка проекта планировки территории
-  - границы зон с особыми условиями использования территории, подлежащая установлению в связи с размещением линейного объекта
-  - границы зон планируемого размещения линейного объекта
-  1 - условные обозначения характерных точек границ зон планируемого размещения линейного объекта









## Условные обозначения:

-  - границы территории, в отношении которой осуществляется подготовка проекта планировки территории
-  - границы зон с особыми условиями использования территории, подлежащая установлению в связи с размещением линейного объекта
-  - границы зон планируемого размещения линейного объекта
-  1 - условные обозначения характерных точек границ зон планируемого размещения линейного объекта





## Условные обозначения:


-  - границы территории, в отношении которой осуществляется подготовка проекта планировки территории
-  - границы зон с особыми условиями использования территории, подлежащая установлению в связи с размещением линейного объекта
-  - границы зон планируемого размещения линейного объекта
-  1 - условные обозначения характерных точек границ зон планируемого размещения линейного объекта

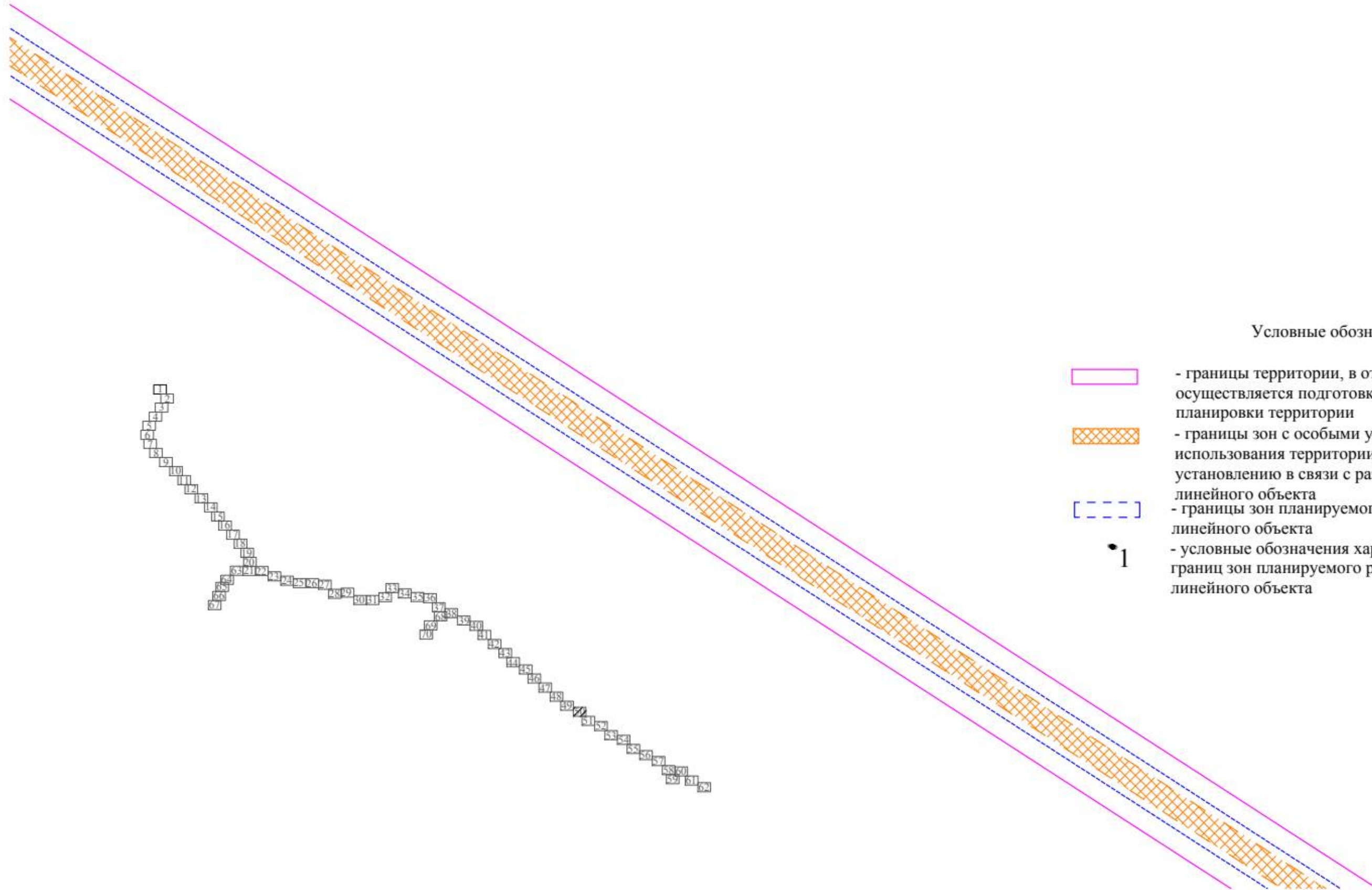
н117

н124





н116

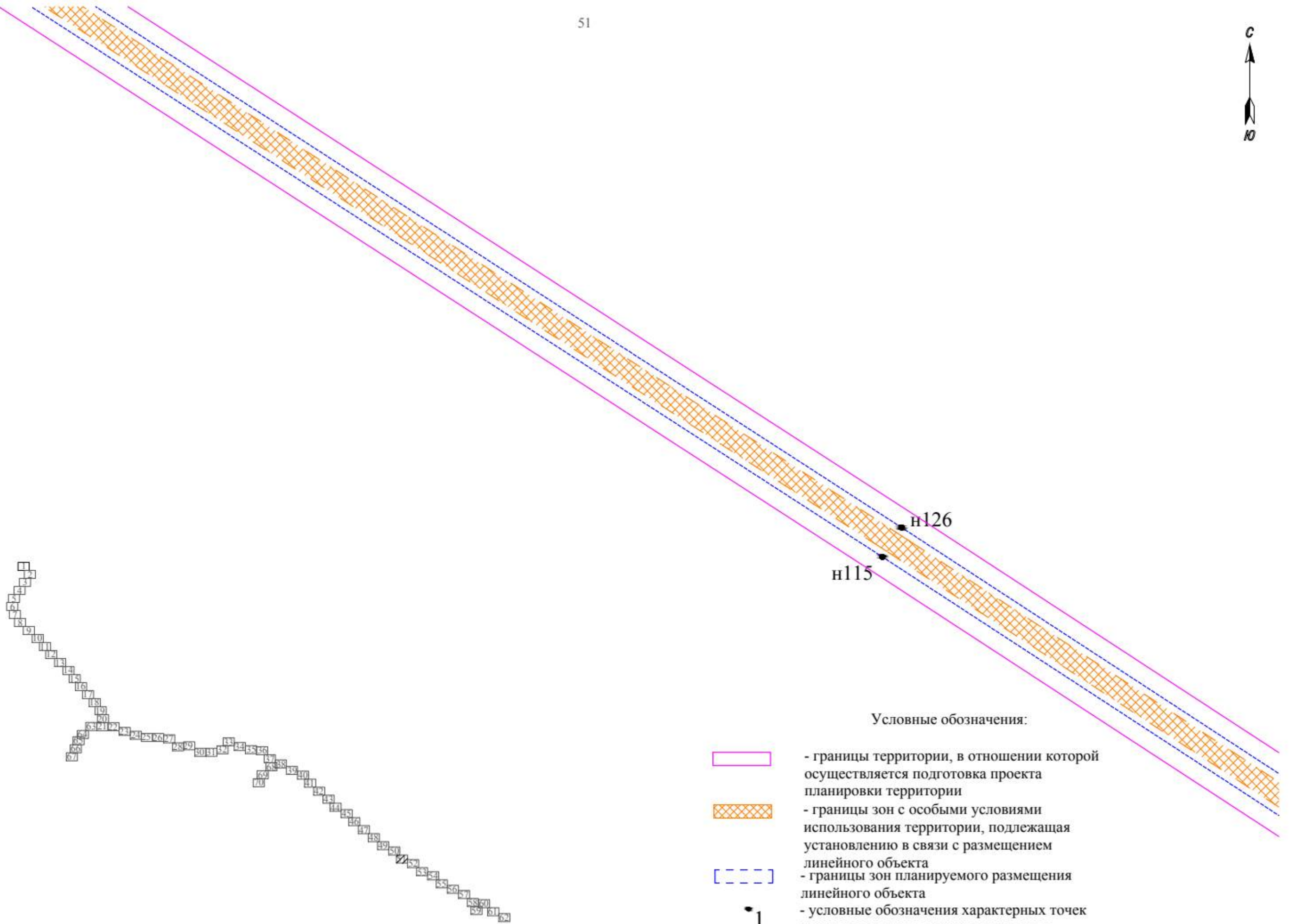
н125









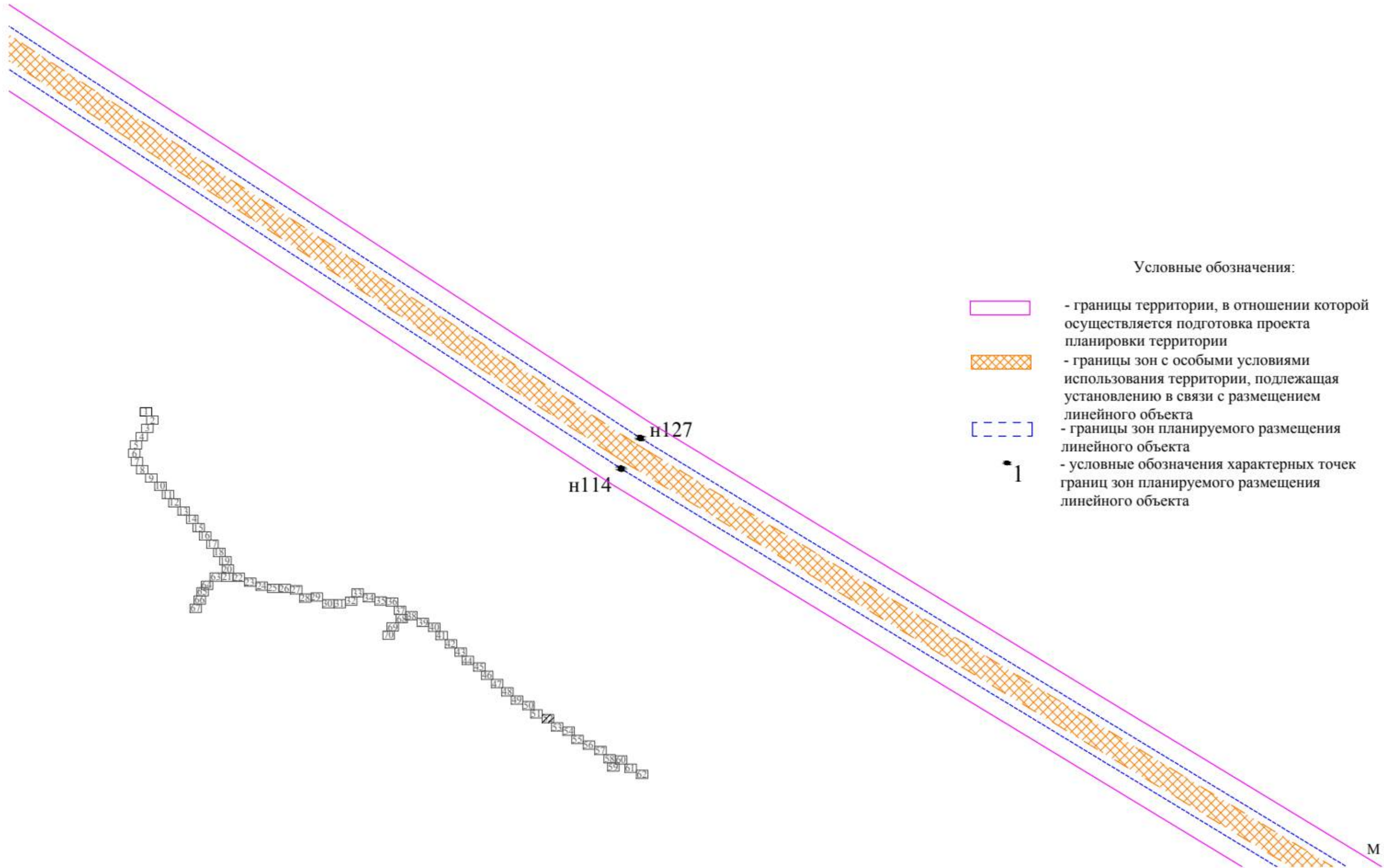
Условные обозначения:


-  - границы территории, в отношении которой осуществляется подготовка проекта планировки территории
-  - границы зон с особыми условиями использования территории, подлежащая установлению в связи с размещением линейного объекта
-  - границы зон планируемого размещения линейного объекта
-  - условные обозначения характерных точек границ зон планируемого размещения линейного объекта



## Условные обозначения:





-  - границы территории, в отношении которой осуществляется подготовка проекта планировки территории
-  - границы зон с особыми условиями использования территории, подлежащая установлению в связи с размещением линейного объекта
-  - границы зон планируемого размещения линейного объекта
-  - условные обозначения характерных точек границ зон планируемого размещения линейного объекта

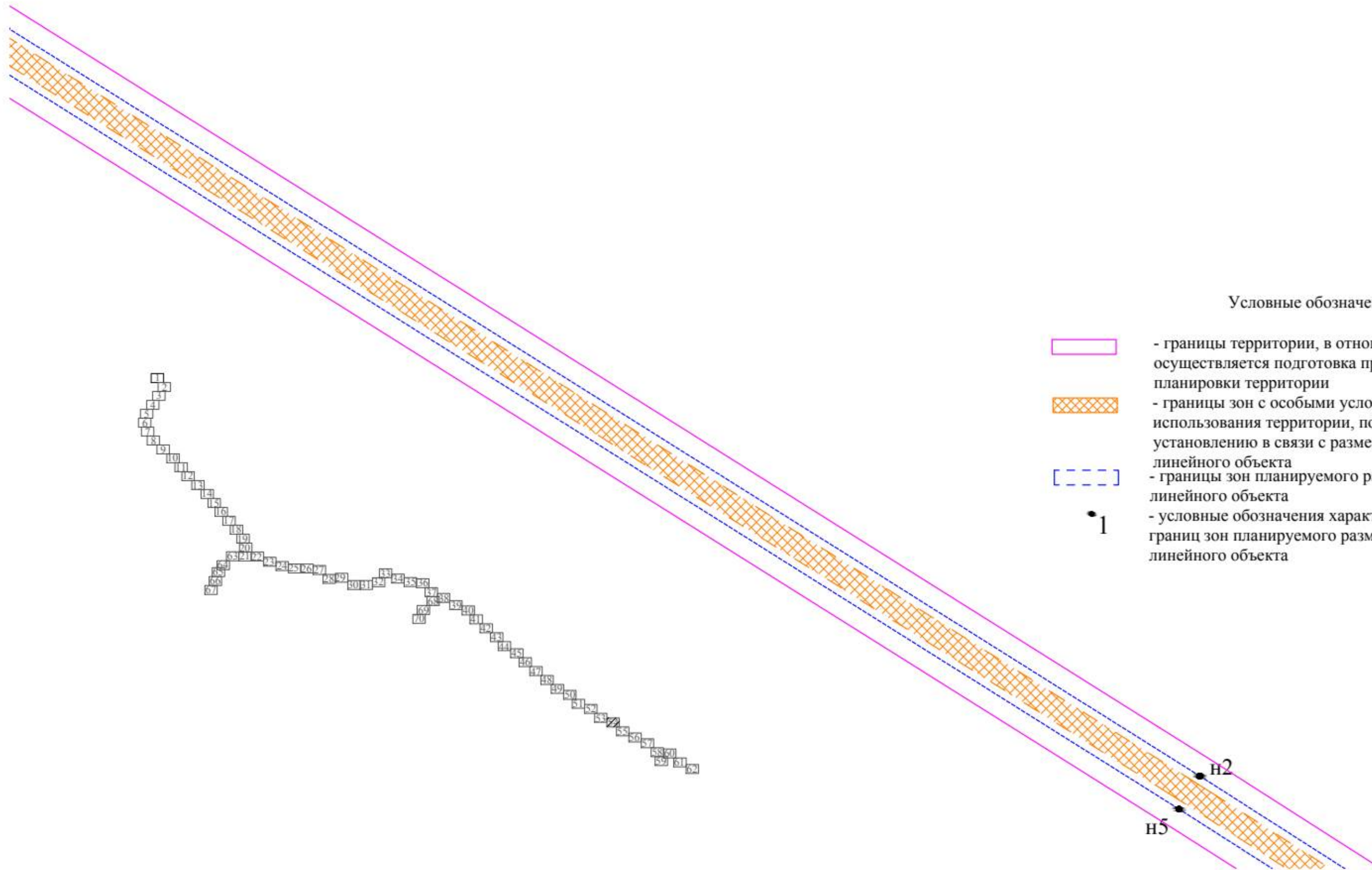


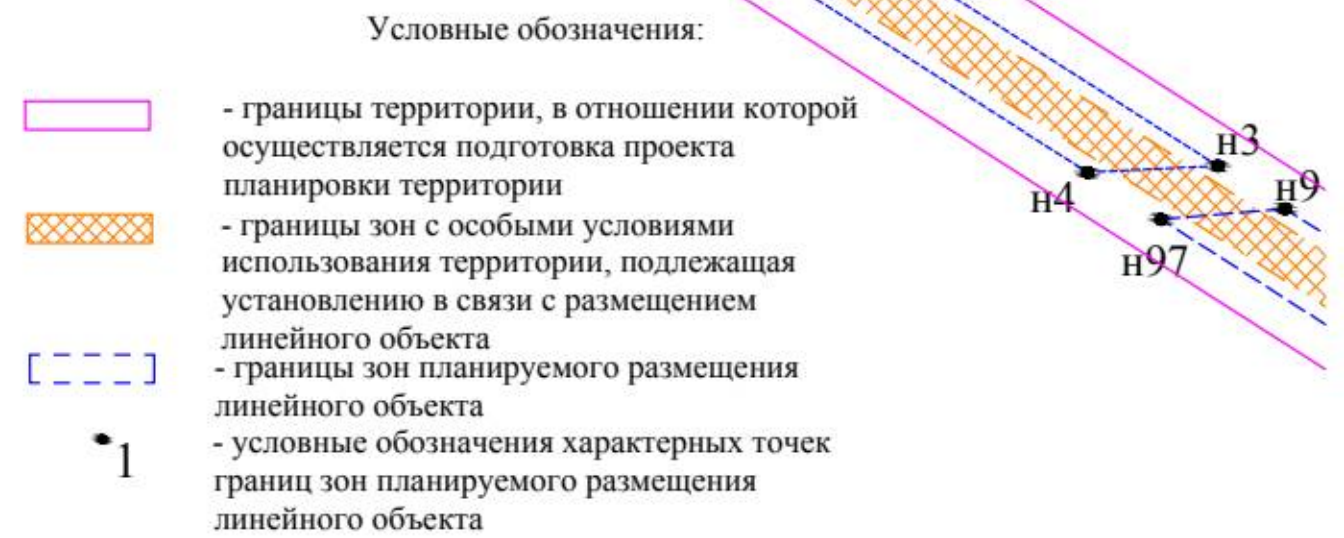



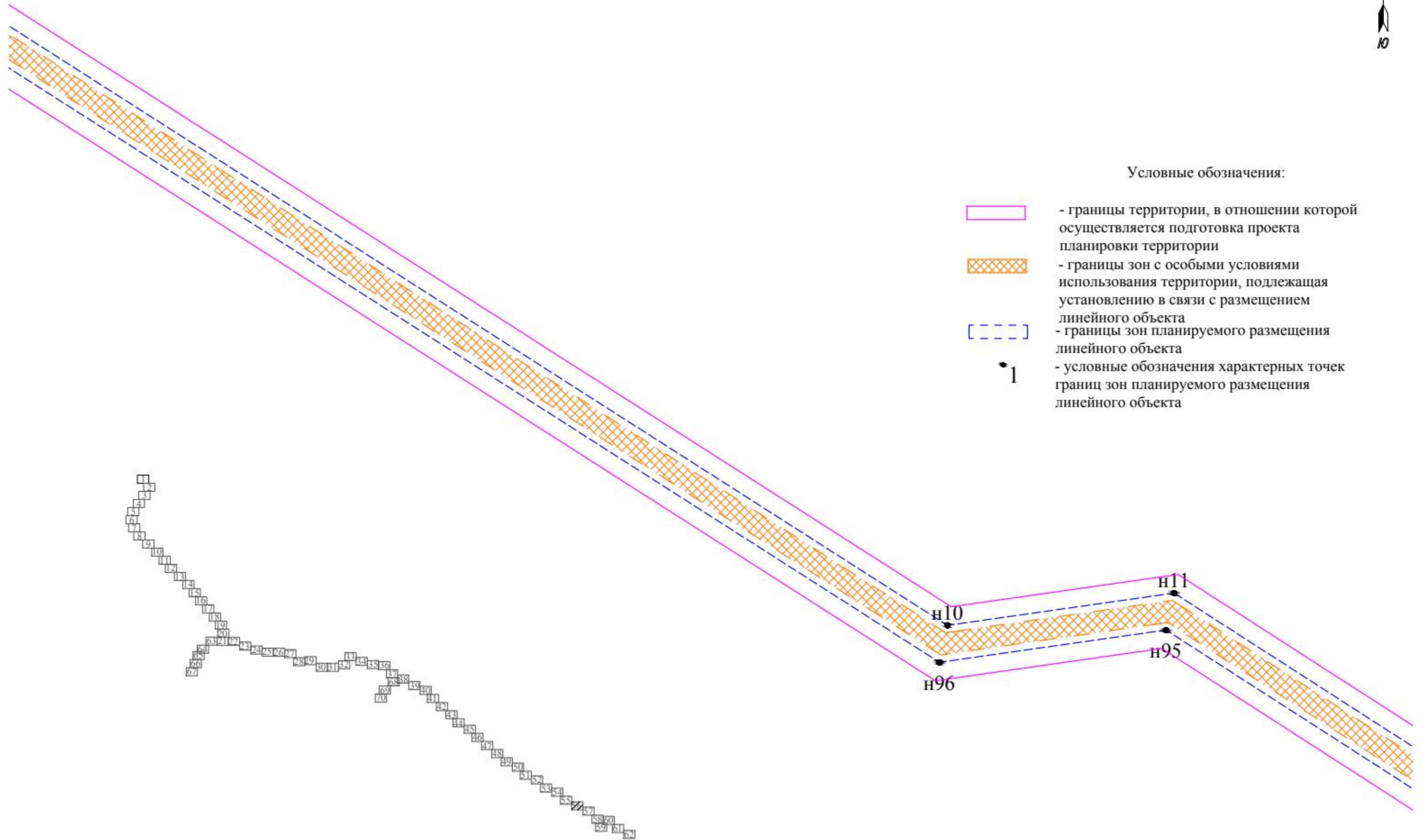
н128  
 н129  
 н101  
 н130  
 н102  
 н1  
 н113  
 н112  
 н108  
 н107  
 н7  
 н6

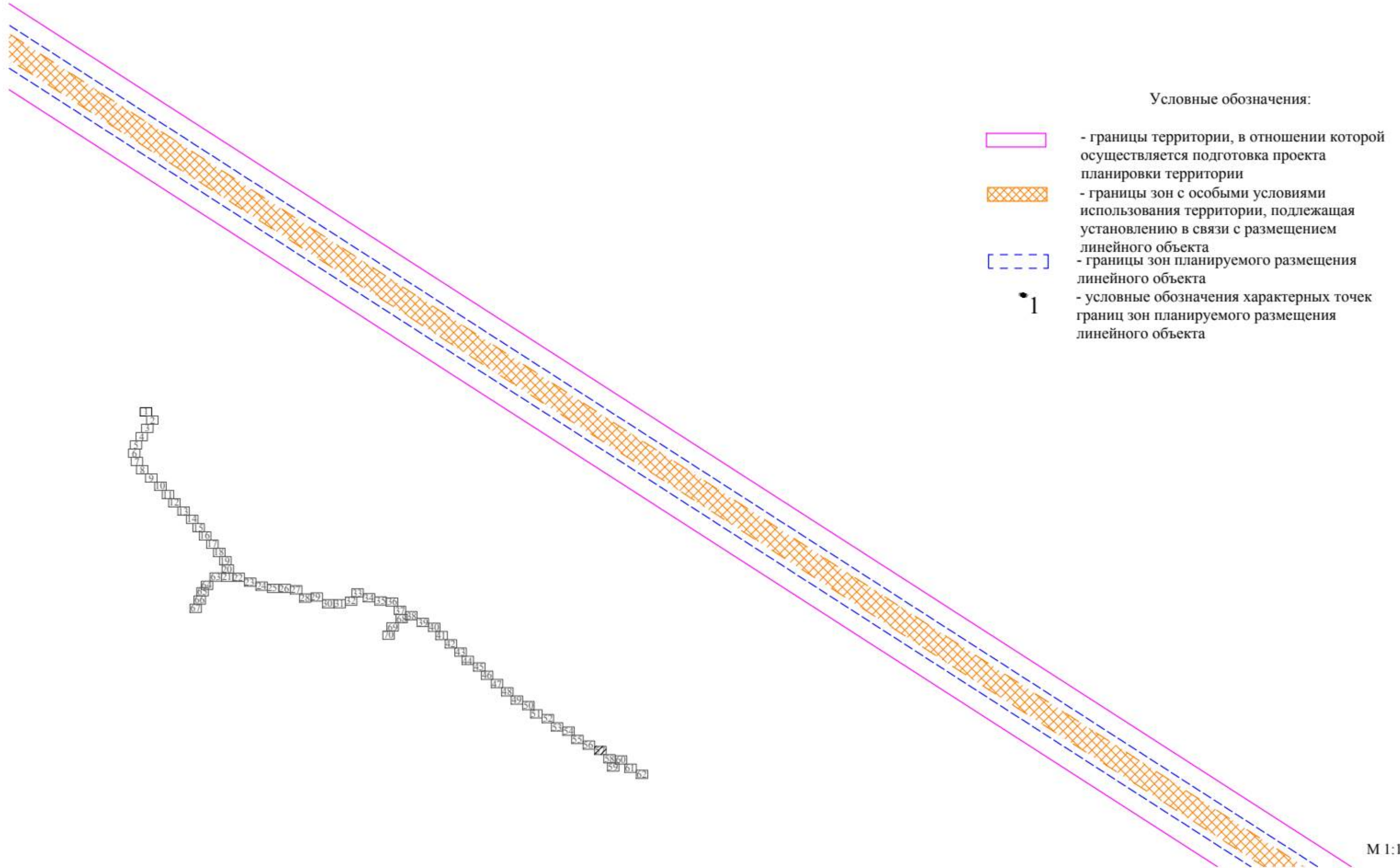
Условные обозначения:

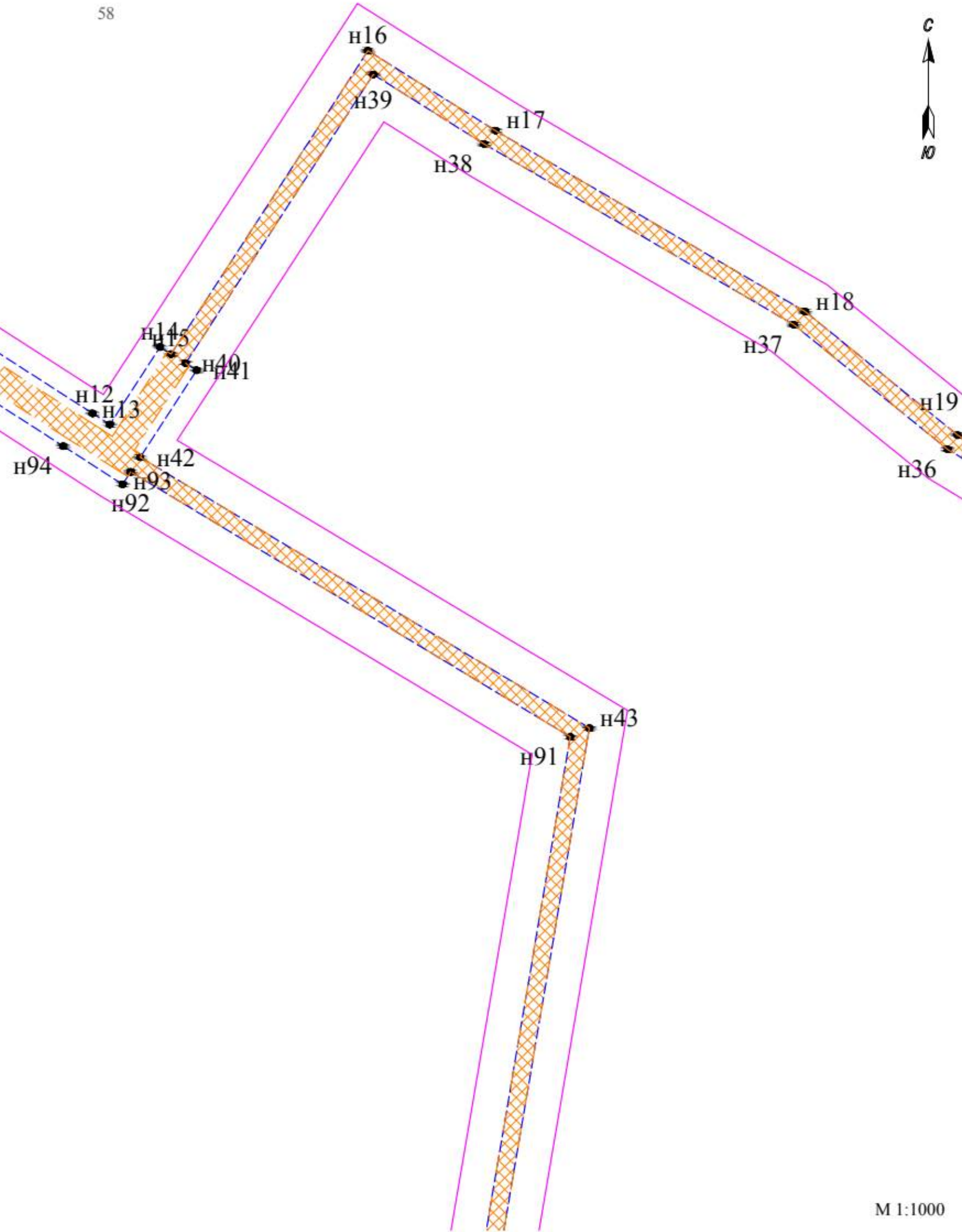

-  - границы территории, в отношении которой осуществляется подготовка проекта планировки территории
-  - границы зон с особыми условиями использования территории, подлежащая установлению в связи с размещением линейного объекта
-  - границы зон планируемого размещения линейного объекта
-  1 - условные обозначения характерных точек границ зон планируемого размещения линейного объекта










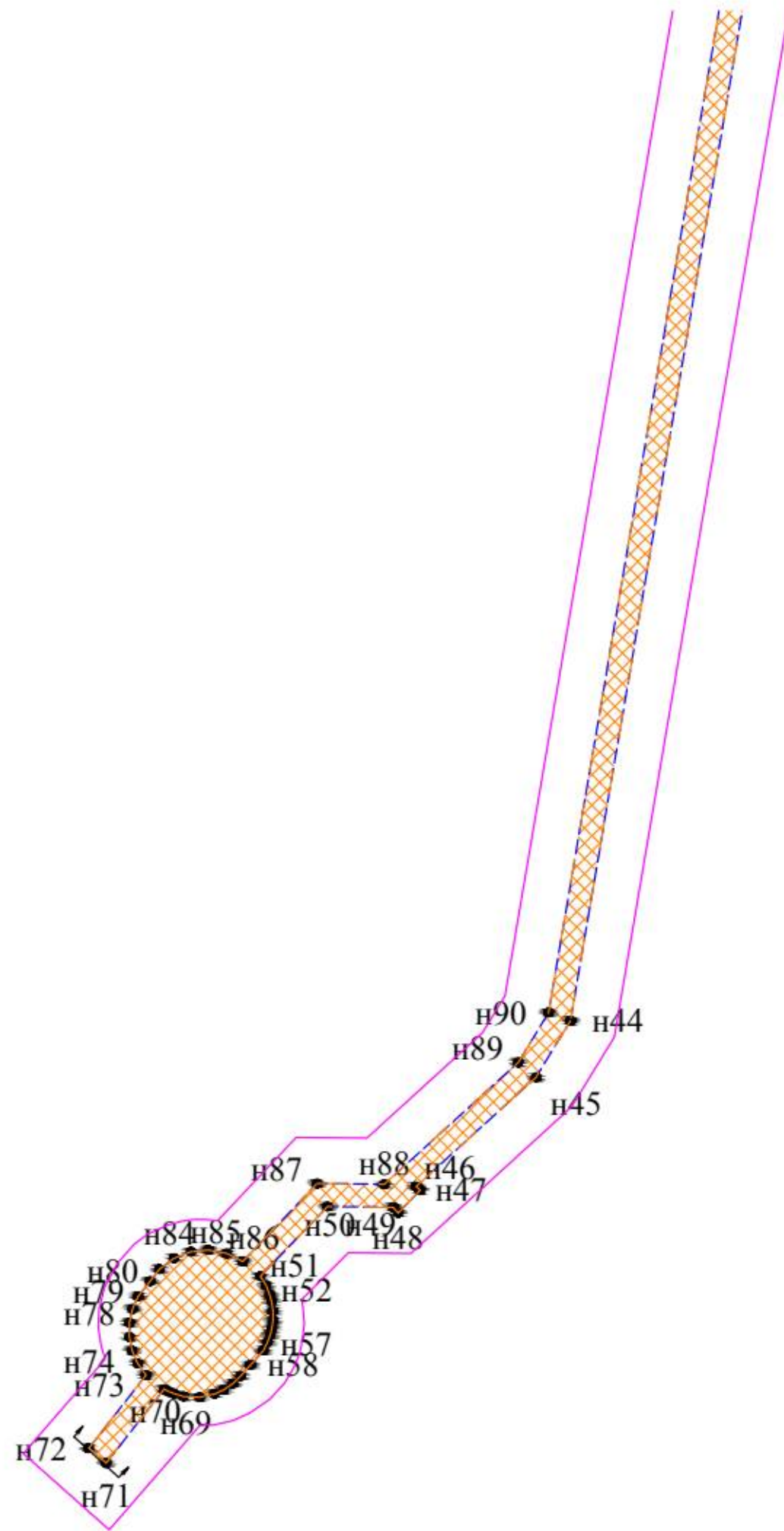










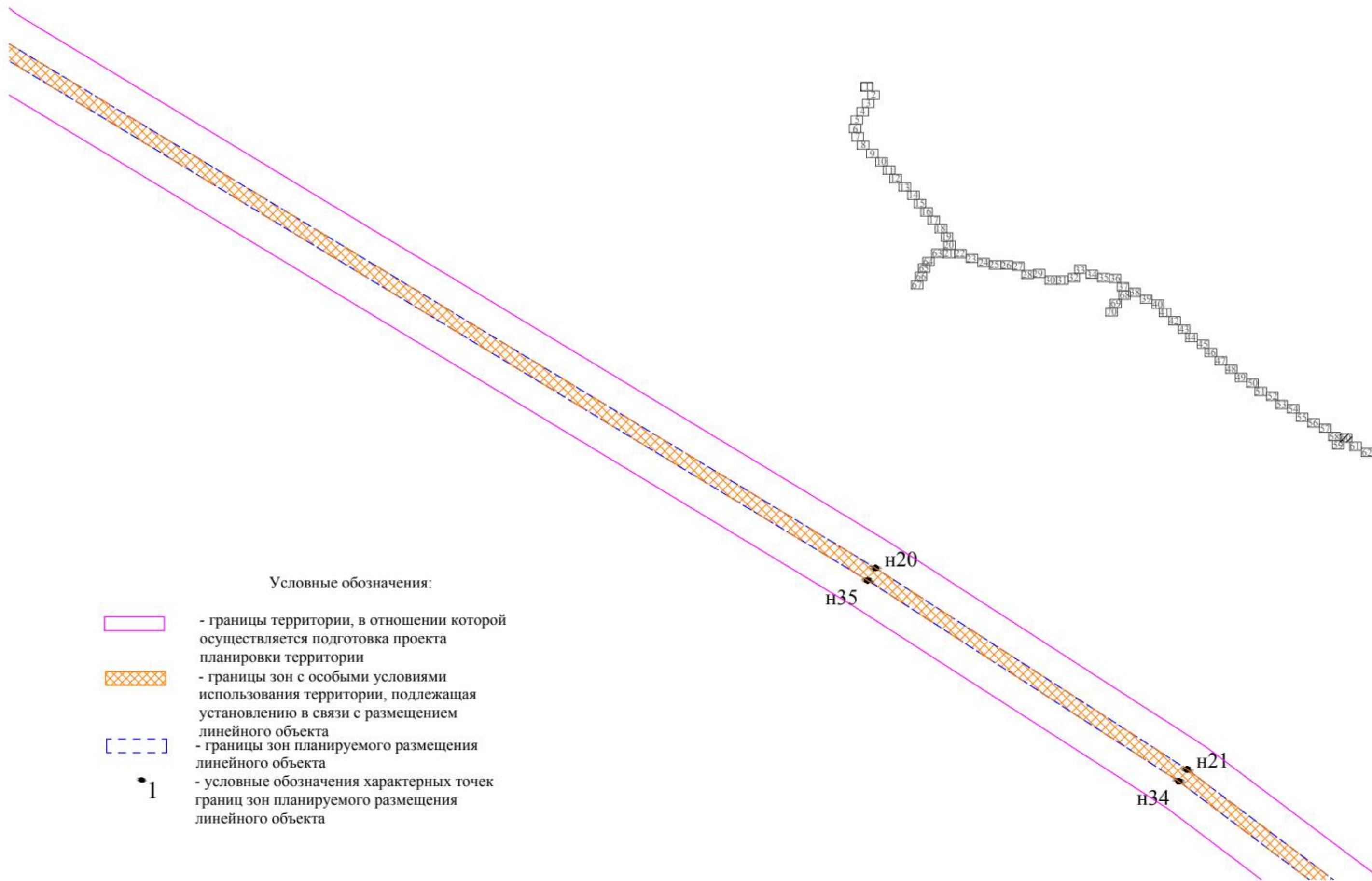
Условные обозначения:

-  - границы территории, в отношении которой осуществляется подготовка проекта планировки территории
-  - границы зон с особыми условиями использования территории, подлежащая установлению в связи с размещением линейного объекта
-  - границы зон планируемого размещения линейного объекта
-  1 - условные обозначения характерных точек границ зон планируемого размещения линейного объекта



Условные обозначения:

-  - границы территории, в отношении которой осуществляется подготовка проекта планировки территории
-  - границы зон с особыми условиями использования территории, подлежащая установлению в связи с размещением линейного объекта
-  - границы зон планируемого размещения линейного объекта
-  1 - условные обозначения характерных точек границ зон планируемого размещения линейного объекта



Условные обозначения:



- границы территории, в отношении которой осуществляется подготовка проекта планировки территории



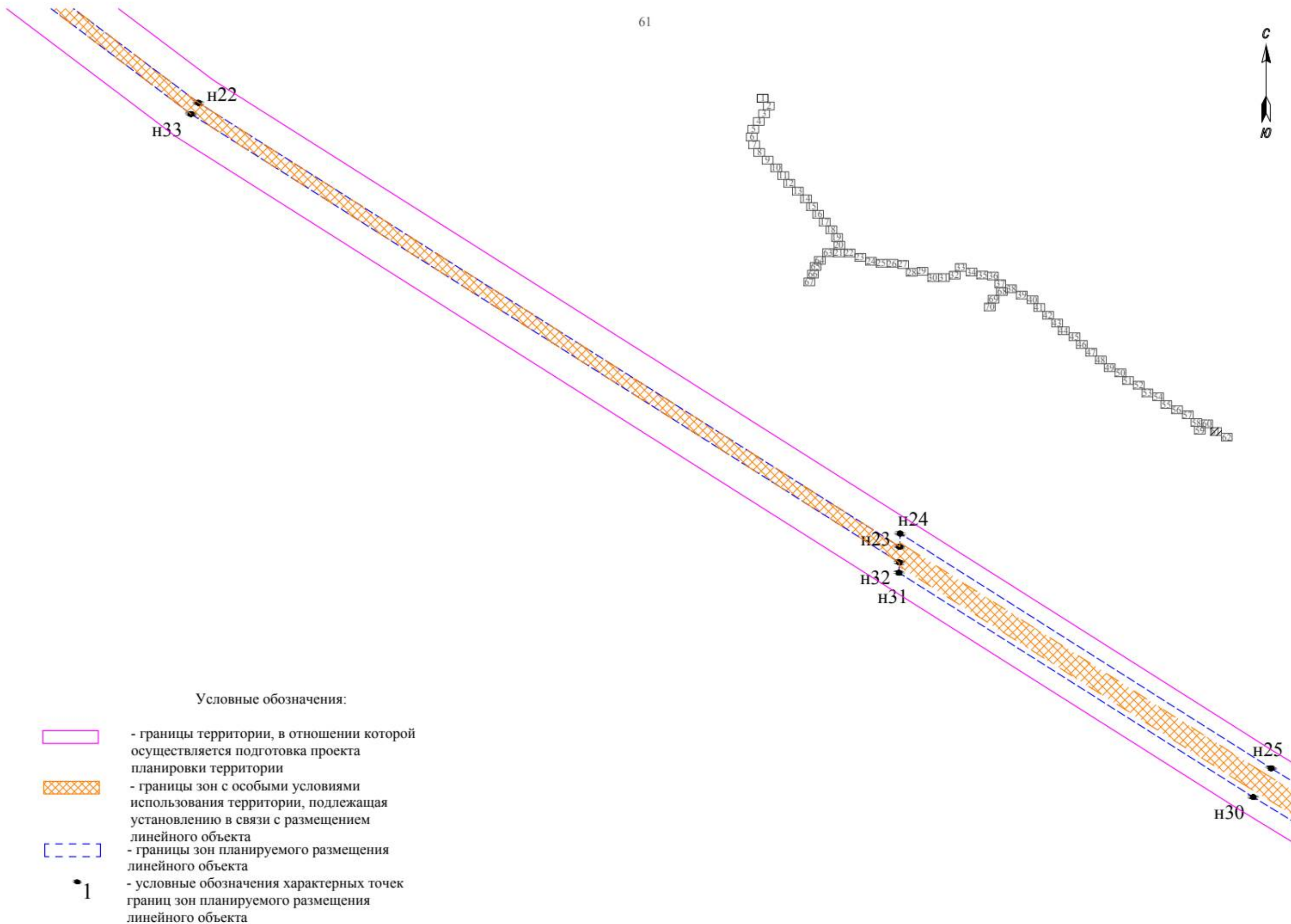
- границы зон с особыми условиями использования территории, подлежащая установлению в связи с размещением линейного объекта

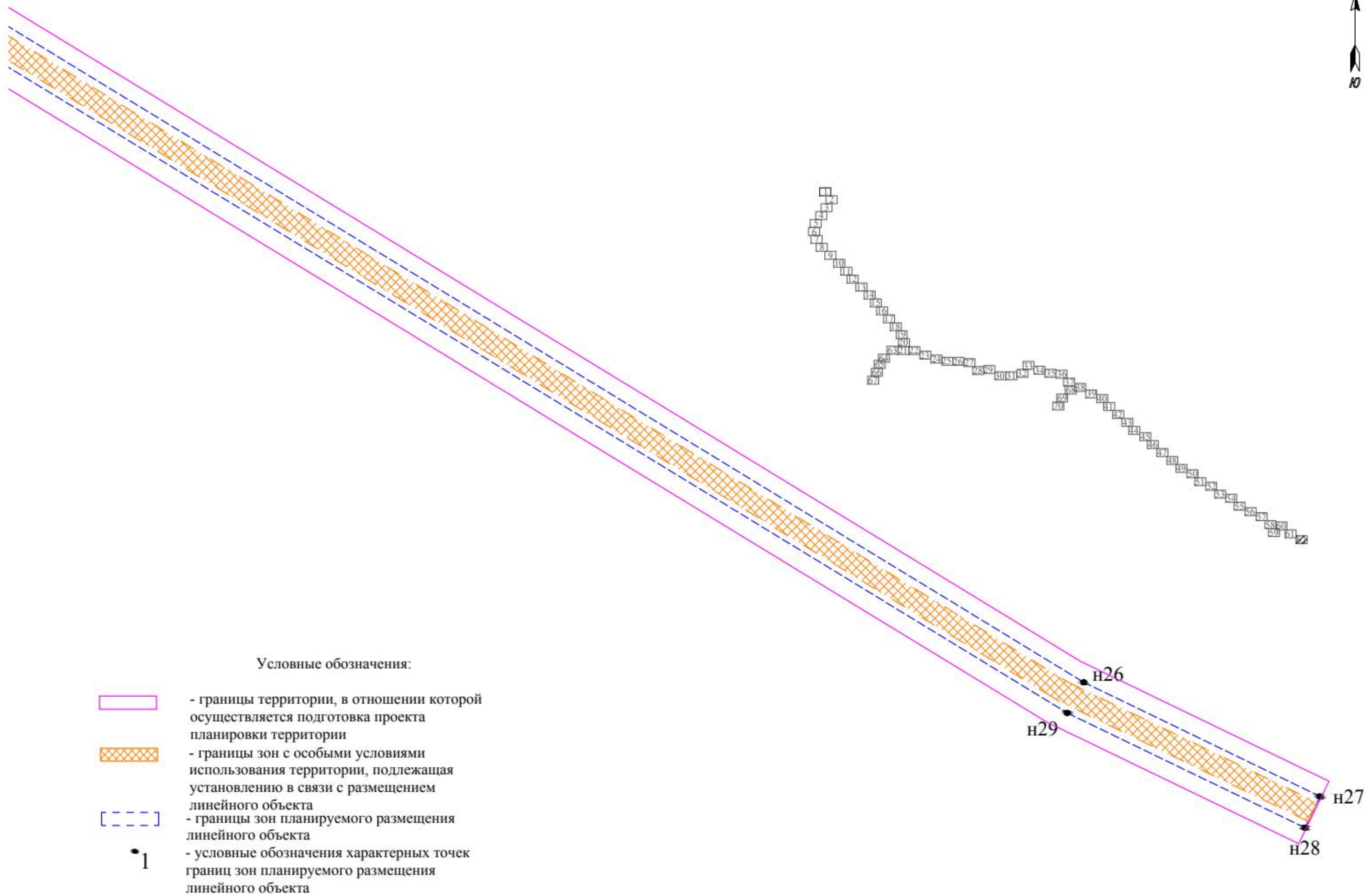


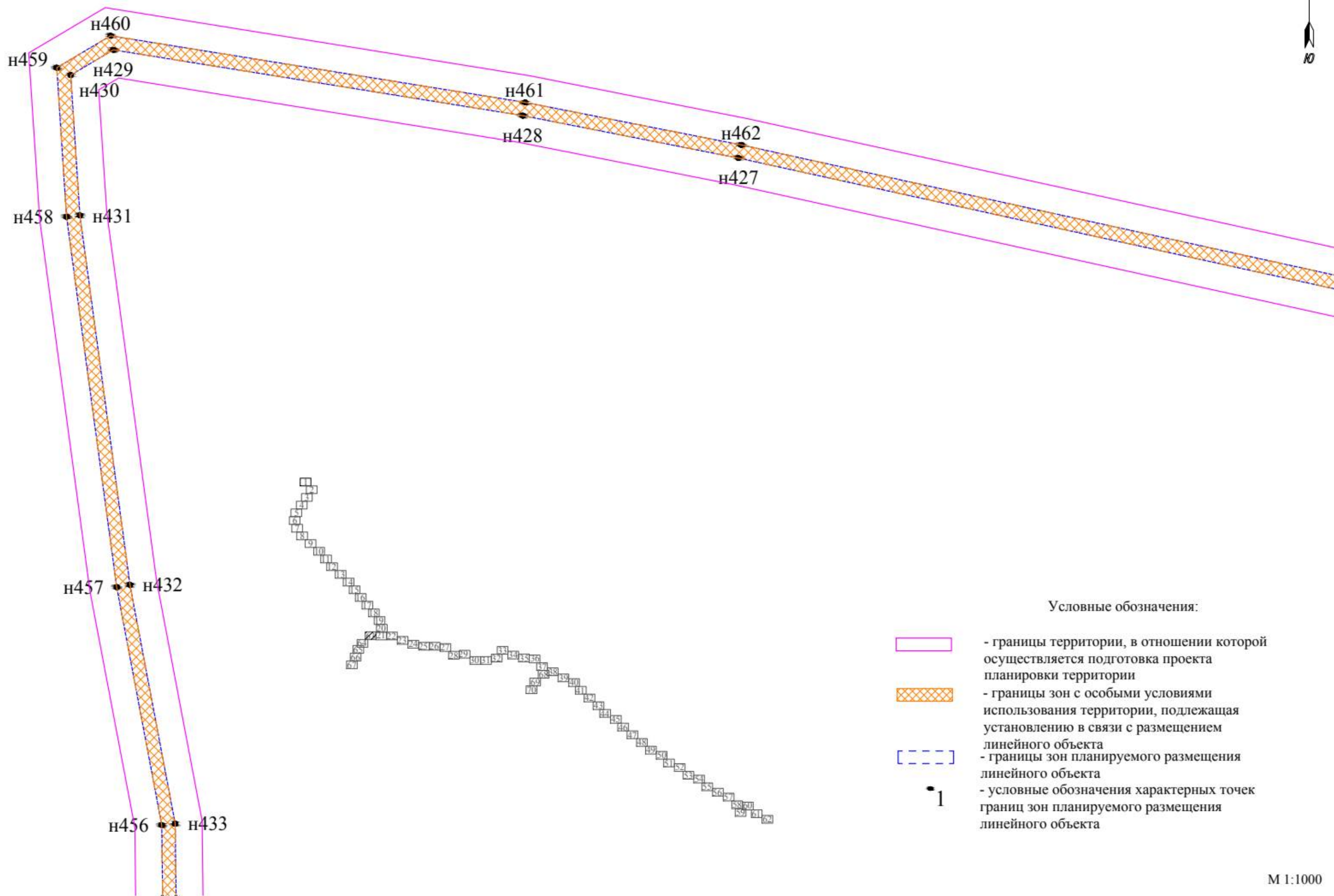
- границы зон планируемого размещения линейного объекта

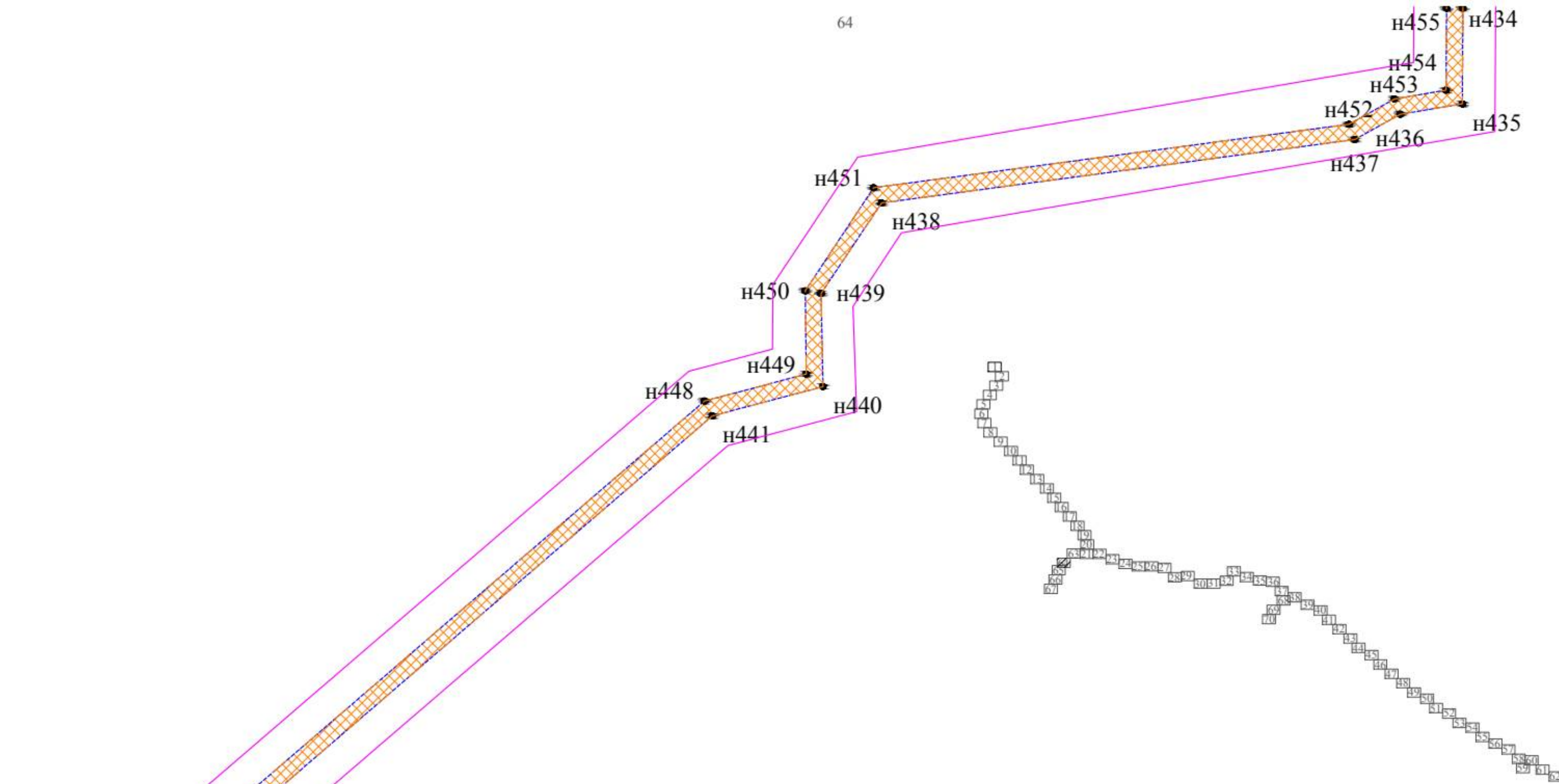


- условные обозначения характерных точек границ зон планируемого размещения линейного объекта








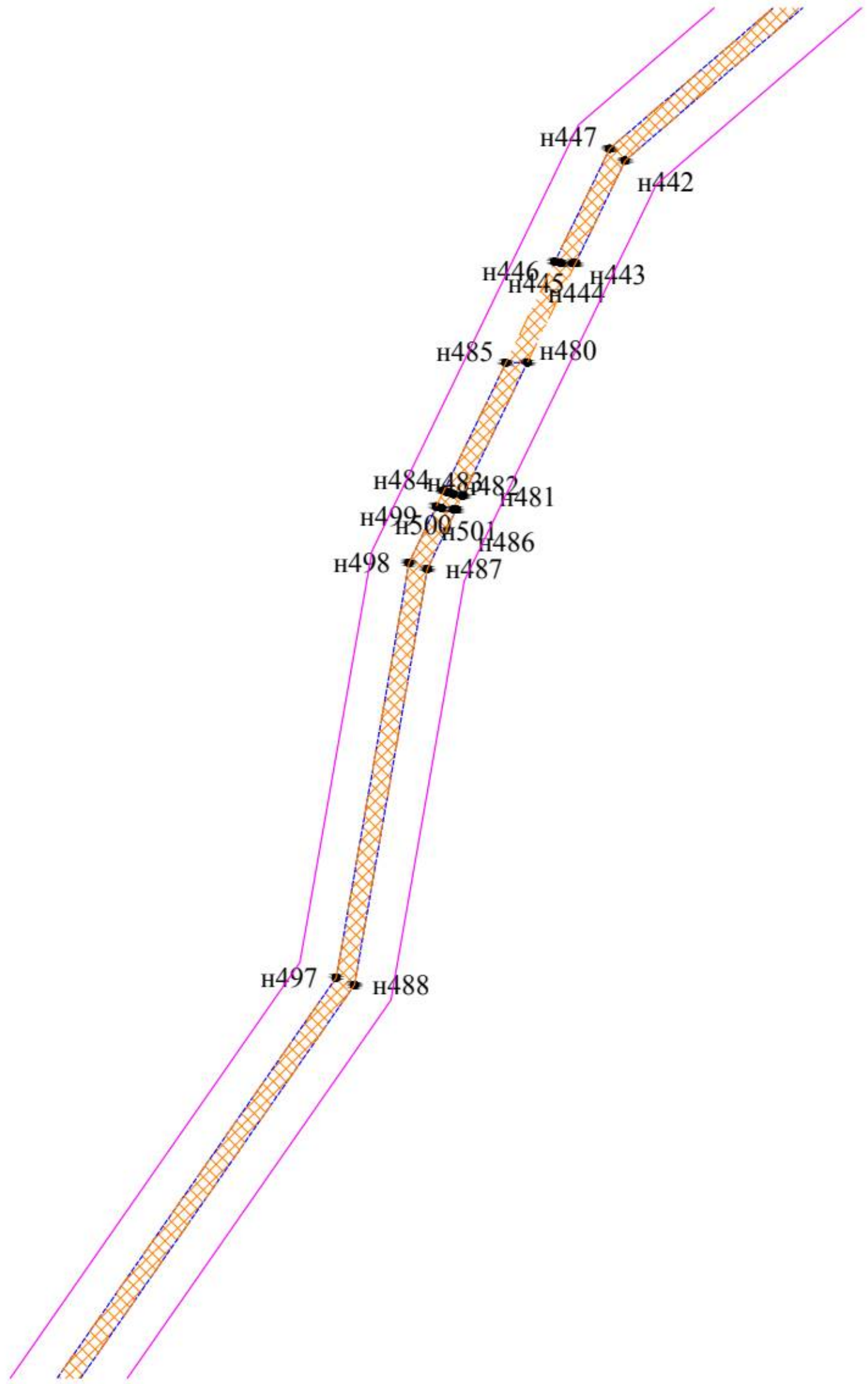











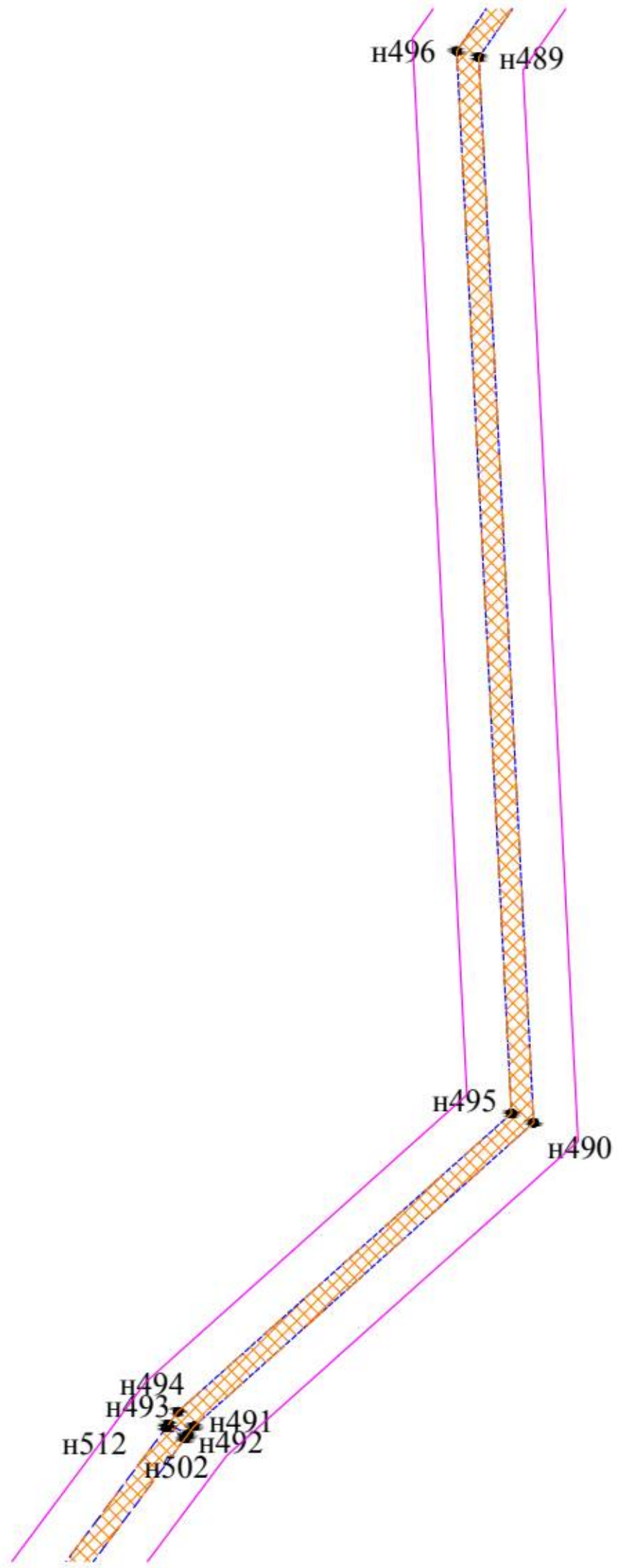
Условные обозначения:

-  - границы территории, в отношении которой осуществляется подготовка проекта планировки территории
-  - границы зон с особыми условиями использования территории, подлежащая установлению в связи с размещением линейного объекта
-  - границы зон планируемого размещения линейного объекта
-  - условные обозначения характерных точек границ зон планируемого размещения линейного объекта








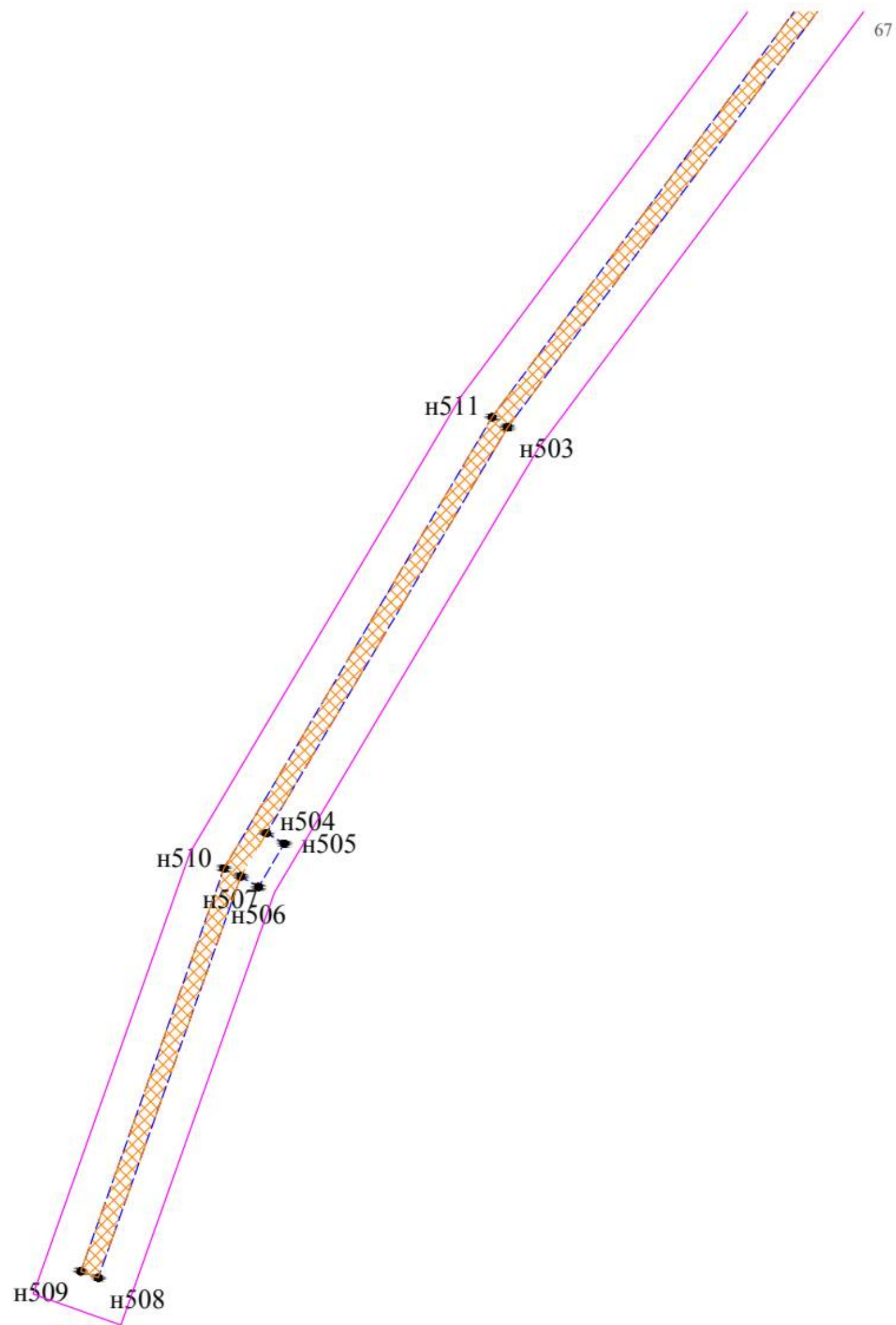
Условные обозначения:

-  - границы территории, в отношении которой осуществляется подготовка проекта планировки территории
-  - границы зон с особыми условиями использования территории, подлежащая установлению в связи с размещением линейного объекта
-  - границы зон планируемого размещения линейного объекта
-  1 - условные обозначения характерных точек границ зон планируемого размещения линейного объекта








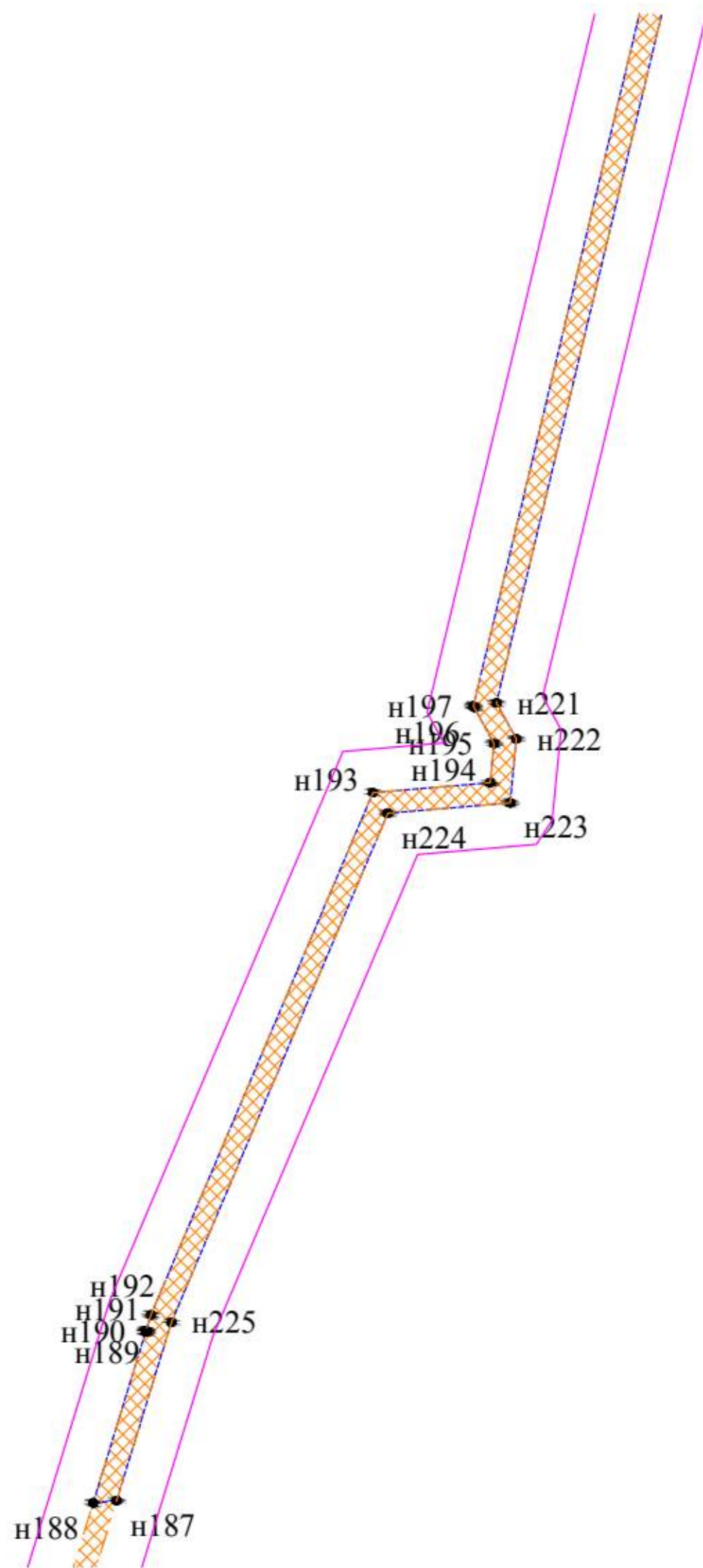
Условные обозначения:

-  - границы территории, в отношении которой осуществляется подготовка проекта планировки территории
-  - границы зон с особыми условиями использования территории, подлежащая установлению в связи с размещением линейного объекта
-  - границы зон планируемого размещения линейного объекта
-  1 - условные обозначения характерных точек границ зон планируемого размещения линейного объекта







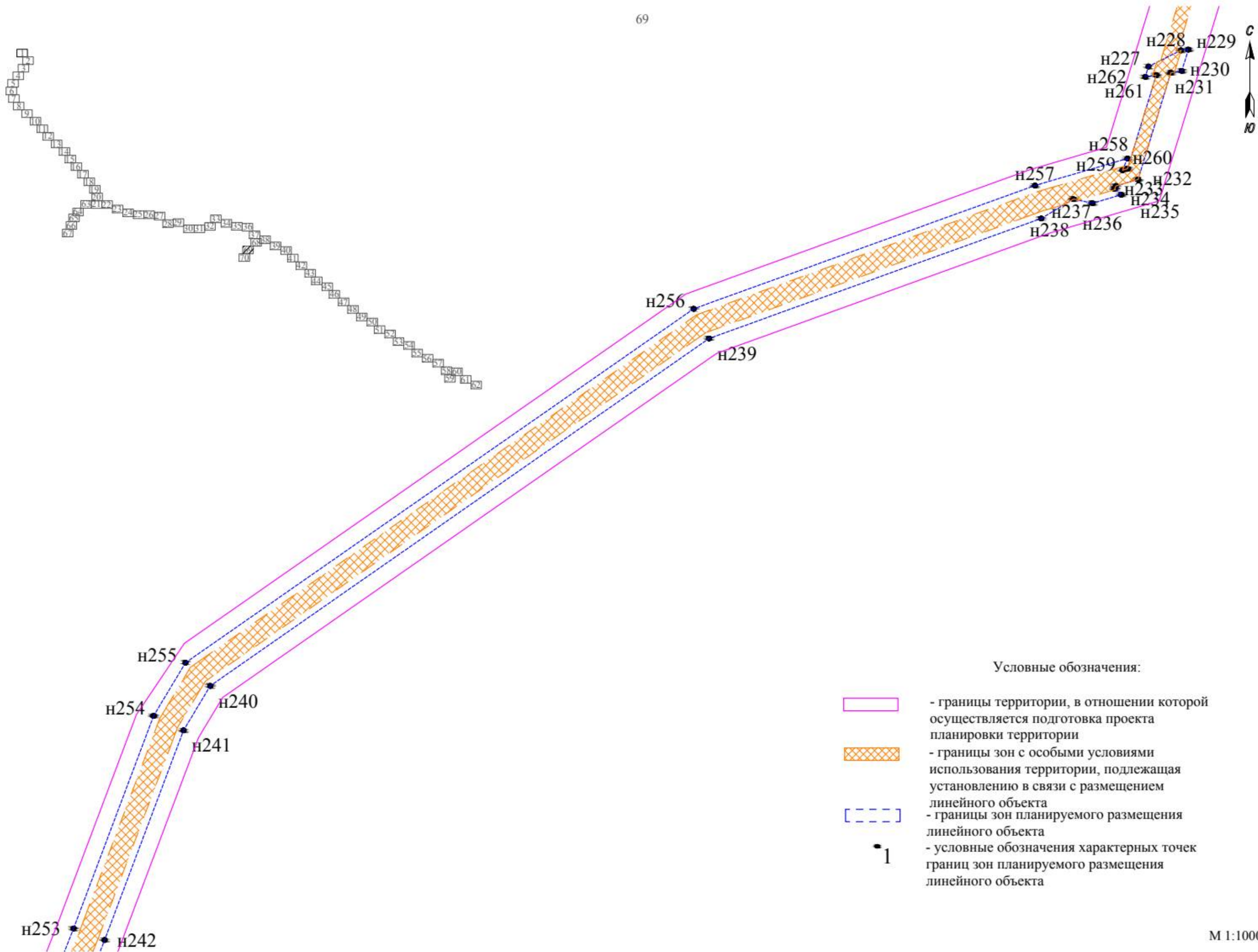
Условные обозначения:


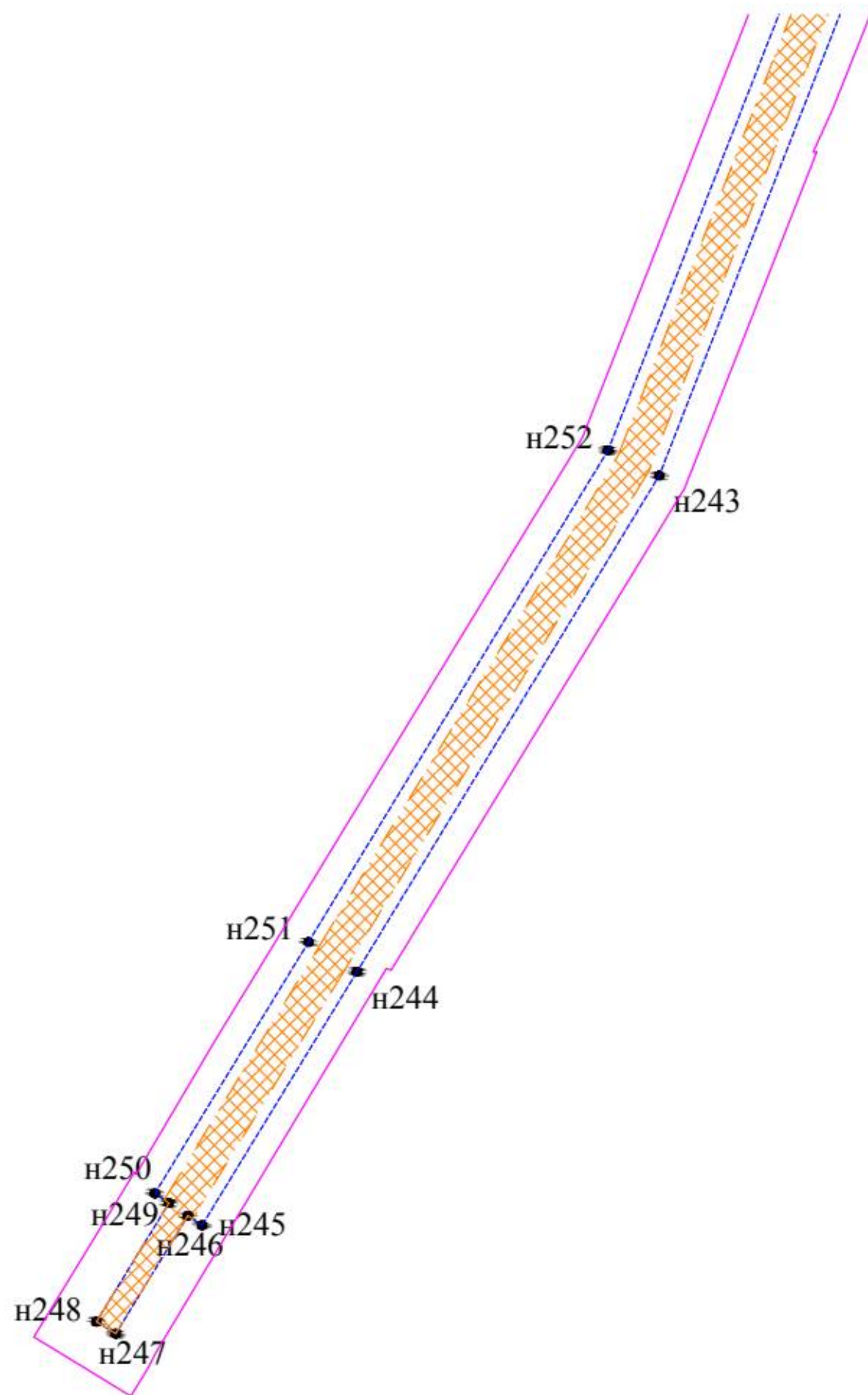
-  - границы территории, в отношении которой осуществляется подготовка проекта планировки территории
-  - границы зон с особыми условиями использования территории, подлежащая установлению в связи с размещением линейного объекта
-  - границы зон планируемого размещения линейного объекта
-  - условные обозначения характерных точек границ зон планируемого размещения линейного объекта







Условные обозначения:

-  - границы территории, в отношении которой осуществляется подготовка проекта планировки территории
-  - границы зон с особыми условиями использования территории, подлежащая установлению в связи с размещением линейного объекта
-  - границы зон планируемого размещения линейного объекта
-  1 - условные обозначения характерных точек границ зон планируемого размещения линейного объекта





Условные обозначения:

-  - границы территории, в отношении которой осуществляется подготовка проекта планировки территории
-  - границы зон с особыми условиями использования территории, подлежащая установлению в связи с размещением линейного объекта
-  - границы зон планируемого размещения линейного объекта
-  - условные обозначения характерных точек границ зон планируемого размещения линейного объекта

от 06.06.2022 № 75

### Положение о размещении линейного объекта

#### 1. Наименование, основные характеристики и назначение планируемых для размещения линейных объектов, а также линейных объектов, подлежащих реконструкции в связи с изменением их местоположения

- Наименование

Проект планировки территории и проект межевания территории с целью размещения линейного объекта: «Газопровод межпоселковый от г.Мга до д.Пухолово, д.Сологубовка, д.Петрово, д.Турышкино, п.Старая Малукса, п.Новая Малукса с отводом на д.Лезье, д.Муя Кировского района»

- Назначение

Проектируемый межпоселковый газопровод предусматривается для газоснабжения потребителей населенных пунктов г.Мга, д.Пухолово, д.Сологубовка, д.Петрово, д.Турышкино, п.Старая Малукса, п.Новая Малукса, д.Лезье, д.Муя.

В качестве топлива используется природный газ с теплотворной способностью  $Q_{рН}=8000$  ккал/м<sup>3</sup>;  $\rho=0,683$  кг/м<sup>3</sup>.

#### Основные характеристики

Таблица 1

Наименование	Единица измерения	Количество	Примечание
<b>Газопровод среднего давления – 0,3 Мпа Класс пожарной опасности III Относится к опасным производственным объектам</b>			
Длина проектируемого газопровода	м	29983,3	С учетом прокладки г/п змейкой

<b>Итого по проекту:</b>	<b>м</b>	<b>29983,3</b>	
<b>Отключающие устройства:</b>			
Кран шаровой КН 315	шт.	8	
Кран шаровой КН 225	шт.	1	
Кран КШИ-50ф	шт.	2	
<b>Пункт редуцирования газа (ПРГ):</b> ШРП-НОРД-FEXS-2.01 (с основной и резервной линиями редуцирования, регулятор FEXS)	шт.	1	

Выбор трассы проектируемого газопровода производился преимущественно вдоль существующих автодорог, с минимальным пересечением существующих преград (водотоков, железных и автомобильных дорог и т.д.).

Данная проектная документация, предполагает прокладку распределительного газопровода среднего давления Ø315 мм., для газоснабжения жилых районов.

В данном проекте предусматривается одна врезка в существующий надземный стальной газопровод Ø325 выс. 1,5 м. (собственник АО "Газпром газораспределение Ленинградская область") среднего давления.

Максимальный расчетный часовой расход природного газа на индивидуально-бытовые нужды населения определен по сумме номинальных расходов газа газовыми приборами, принимаемых по техническим характеристикам приборов, с учетом коэффициента одновременности их действия в соответствии с п.3.20 СП 42-101-2003.

Таблица 2

Наименование	Единица измерения	Количество	Примечание
Общий часовой расход газа с учетом перспективы газоснабжения	м <sup>3</sup> /час	4025,39	
Годовой расход газа	млн.м <sup>3</sup> /час	7,180	

Расчет годовой потребности в газе на индивидуально-бытовые нужды населения произведен, исходя из существующей численности населения, снабжаемого газом, по нормам расхода теплоты на 1 человека в год в соответствии с п.3.11 СП 42-101-2003.

Расчет часовой и годовой потребности в газе на нужды отопления и горячего водоснабжения произведен, исходя из общей площади жилых домов, численности населения, снабжаемого газом, и укрупненных показателей максимального теплового потока на отопление жилых зданий на 1 м<sup>2</sup> общей площади и высокого теплового потока на горячее водоснабжение на 1 человека, проживающего в здании, принимаемых по приложениям 2 и 3 СП 30.13330.2012.

**Линейные объекты, подлежащие реконструкции в связи с изменением их местоположения**

Объекты, подлежащие реконструкции в связи с изменением их местоположения, отсутствуют.

**2. Перечень субъектов Российской Федерации, перечень муниципальных районов, городских округов в составе субъектов Российской Федерации, перечень поселений, населенных пунктов, внутригородских территорий городов федерального значения, на территориях которых устанавливаются зоны планируемого размещения линейных объектов**

Границы зон планируемого размещения линейного объекта устанавливаются на территории населенных пунктов: г.Мга, д.Пуholово, д.Сологубовка, д.Турышкино, п.Старая Малукса, п.Новая Малукса, д.Муя и Кировского района

**3. Перечень координат характерных точек границ зон планируемого размещения линейных объектов**

Таблица 3

СК 47(2)					
Обозначение характерных точек границы	Координаты, м				
	X	Y			
1	2	3			
н1	404448,89	2271751,56	н25	402833,92	2274563,68
н2	404077,78	2272343,11	н26	402640,85	2274880,27
н3	403835,25	2272722,98	н27	402608,02	2274948,23
н4	403834,39	2272705,74	н28	402599,00	2274943,91
н5	404069,33	2272337,77	н29	402632,06	2274875,48
н6	404442,28	2271743,27	н30	402825,43	2274558,40
н7	404442,26	2271745,60	н31	402891,66	2274453,79
н9	403829,58	2272731,85	н32	402894,72	2274453,88
н10	403657,51	2273001,36	н33	403027,15	2274244,70
н11	403666,60	2273065,25	н34	403085,88	2274166,75
н12	403294,20	2273644,54	н35	403140,90	2274081,49
н13	403291,64	2273648,53	н36	403285,90	2273841,73
н14	403309,47	2273660,11	н37	403314,64	2273806,25
н15	403307,87	2273662,65	н38	403356,30	2273734,84
н16	403377,80	2273708,06	н39	403372,32	2273709,27
н17	403359,39	2273737,48	н40	403305,74	2273666,03
н18	403317,69	2273808,83	н41	403304,14	2273668,57
н19	403289,18	2273844,04	н42	403284,09	2273655,55
н20	403144,26	2274083,67	н43	403221,68	2273759,11
н21	403089,16	2274169,04	н44	402929,27	2273709,32
н22	403030,48	2274246,91	н45	402919,43	2273703,31
н23	402899,36	2274454,02	н46	402900,40	2273682,39
н24	402903,28	2274454,13	н47	402899,78	2273683,13
			н48	402895,78	2273679,27
			н49	402896,78	2273678,40
			н50	402896,90	2273666,96
			н51	402884,78	2273655,25
			н52	402883,15	2273656,25
			н53	402881,59	2273656,87

н54	402880,38	2273657,21
н55	402878,71	2273657,43
н56	402877,06	2273657,43
н57	402875,64	2273657,25
н58	402874,56	2273656,98
н59	402873,33	2273656,51
н60	402871,85	2273655,78
н61	402869,32	2273653,53
н62	402867,40	2273651,81
н63	402866,06	2273650,45
н64	402864,97	2273648,84
н65	402864,26	2273647,24
н66	402863,70	2273644,65
н67	402863,84	2273641,86
н68	402864,31	2273640,14
н69	402864,66	2273639,28
н70	402865,09	2273638,46
н71	402852,22	2273628,38
н72	402854,81	2273625,33
н73	402867,55	2273635,30
н74	402869,55	2273633,88
н75	402871,78	2273632,90
н76	402874,21	2273632,41
н77	402876,66	2273632,42
н78	402879,06	2273632,95
н79	402881,29	2273633,95
н80	402883,92	2273636,03
н81	402886,01	2273637,66
н82	402887,90	2273640,18
н83	402889,05	2273643,15
н84	402889,34	2273646,22
н85	402888,73	2273649,39
н86	402887,35	2273652,18
н87	402900,92	2273665,14
н88	402900,79	2273676,87
н89	402922,00	2273700,19
н90	402930,70	2273705,51
н91	403219,65	2273754,71
н92	403280,72	2273653,36
н93	403277,85	2273651,49
н94	403286,65	2273637,80
н95	403656,17	2273062,97
н96	403647,09	2272999,10
н97	403828,17	2272715,48
н99	404451,73	2271744,01
н100	404452,33	2271745,37
н101	404452,47	2271746,01

н102	404450,32	2271749,52
н103	404446,77	2271746,56
н104	404444,91	2271744,64
н105	404444,30	2271743,51
н106	404444,17	2271742,55
н107	404444,63	2271742,19
н108	404445,12	2271741,93
н109	404446,55	2271741,70
н110	404448,05	2271741,73
н112	404444,51	2271739,72
н113	404458,04	2271718,15
н114	404595,82	2271491,12
н115	404779,58	2271209,34
н116	405196,41	2270564,30
н117	405400,13	2270297,63
н118	405878,69	2269707,40
н119	406366,87	2269124,67
н120	406514,18	2268964,73
н121	406518,84	2268974,43
н122	406374,39	2269131,28
н123	405886,41	2269713,76
н124	405407,99	2270303,82
н125	405204,60	2270570,06
н126	404787,97	2271214,79
н127	404604,29	2271496,45
н128	404466,55	2271723,41
н129	404453,90	2271743,43
н130	404453,85	2271743,33
н131	404452,37	2271741,17
н132	404451,05	2271740,73
н133	404448,31	2271740,16
н134	404446,43	2271740,25
н135	404445,17	2271740,08
н136	407518,01	2267819,54
н137	407516,28	2267821,51
н138	407515,40	2267822,38
н139	407513,49	2267824,67
н140	407513,26	2267825,09
н141	407361,88	2268001,86
н142	406992,61	2268419,92
н143	406912,45	2268508,91
н144	406829,12	2268534,97
н145	406657,48	2268752,08
н146	406642,09	2268840,60
н147	406523,33	2268969,55
н148	406521,90	2268956,35
н149	406632,74	2268835,99

н150	406648,06	2268747,87
н151	406823,19	2268526,35
н152	406906,85	2268500,18
н153	406985,15	2268413,27
н154	407354,33	2267995,30
н155	407511,72	2267811,52
н156	407512,99	2267811,45
н157	407513,73	2267811,54
н158	407514,43	2267811,84
н159	407515,35	2267813,06
н160	407516,76	2267815,16
н161	407517,67	2267817,04
н162	407518,28	2267818,73
н163	407516,09	2267806,40
н164	407943,62	2267307,17
н165	407955,24	2267299,57
н166	407956,40	2267302,39
н167	407972,59	2267291,80
н168	407971,43	2267288,97
н169	407980,30	2267283,16
н170	408042,59	2267040,43
н171	408048,36	2267044,97
н172	408050,40	2267046,39
н173	408051,32	2267046,64
н174	407989,03	2267289,40
н175	407975,30	2267298,39
н176	407974,14	2267295,56
н177	407957,95	2267306,16
н178	407958,38	2267307,19
н179	407959,10	2267308,99
н180	407950,29	2267314,76
н181	407522,29	2267814,54
н182	407521,87	2267812,93
н183	407521,05	2267810,57
н184	407520,35	2267809,45
н185	407517,91	2267807,03
н186	407517,12	2267806,60
н187	407954,33	2266333,69
н188	407953,92	2266329,38
н189	407985,26	2266339,00
н190	407985,46	2266339,19
н191	407985,55	2266339,09
н192	407988,44	2266339,98
н193	408084,29	2266380,72
н194	408086,13	2266402,26
н195	408093,33	2266402,95
н196	408099,95	2266399,29

н197	408100,19	2266399,16
н198	408246,73	2266434,32
н199	408380,69	2266471,78
н200	408384,21	2266469,65
н201	408388,47	2266470,84
н202	408391,93	2266466,01
н203	408390,22	2266431,91
н204	408396,27	2266438,37
н205	408398,80	2266444,30
н206	408399,43	2266445,13
н207	408399,73	2266445,23
н208	408402,09	2266469,00
н209	408320,88	2266582,40
н210	408068,68	2266979,01
н211	408052,19	2267043,28
н212	408049,05	2267041,99
н213	408043,56	2267036,67
н214	408059,39	2266974,99
н215	408251,63	2266672,66
н216	408312,59	2266576,81
н217	408382,28	2266479,49
н218	408375,86	2266477,70
н219	408377,61	2266475,07
н220	408245,73	2266438,19
н221	408100,77	2266403,41
н222	408094,18	2266407,04
н223	408082,42	2266405,92
н224	408080,51	2266383,46
н225	407987,07	2266343,75
н227	407925,12	2266317,40
н228	407929,99	2266327,21
н229	407930,21	2266329,42
н230	407923,77	2266327,44
н231	407923,23	2266324,14
н232	407891,04	2266314,26
н233	407889,07	2266307,54
н234	407888,21	2266307,18
н235	407886,43	2266309,20
н236	407883,88	2266300,50
н237	407885,11	2266294,74
н238	407879,26	2266285,03
н239	407843,06	2266184,77
н240	407738,27	2266034,24
н241	407724,87	2266026,19
н242	407661,63	2266002,37
н243	407576,43	2265968,96
н244	407489,21	2265915,81

н245	407444,61	2265888,54
н246	407446,29	2265886,05
н247	407425,56	2265873,37
н248	407427,65	2265869,96
н249	407448,55	2265882,69
н250	407450,21	2265880,24
н251	407494,42	2265907,28
н252	407580,89	2265959,97
н253	407665,09	2265992,99
н254	407729,24	2266017,15
н255	407745,25	2266026,77
н256	407852,01	2266180,13
н257	407889,21	2266283,13
н258	407897,37	2266311,05
н259	407893,83	2266309,56
н260	407894,27	2266311,06
н261	407922,52	2266319,74
н262	407921,98	2266316,43
н264	408390,10	2266429,54
н265	408384,03	2266308,50
н266	408464,08	2266283,25
н267	408463,53	2266286,56
н268	408489,90	2266278,25
н269	408487,69	2266275,80
н270	408516,59	2266266,68
н271	408515,44	2266270,19
н272	408536,65	2266263,50
н273	408533,76	2266261,26
н274	408576,92	2266247,65
н275	408706,05	2266118,11
н276	408710,35	2266118,05
н277	408741,06	2266087,25
н278	408744,45	2266061,90
н279	408740,90	2266066,10
н280	408762,49	2265907,12
н281	408754,97	2265874,19
н282	408758,25	2265875,08
н283	408733,14	2265765,21
н284	408725,21	2265743,95
н285	408721,60	2265728,16
н286	408740,89	2265511,95
н287	408937,54	2265079,05
н288	409012,74	2265057,75
н289	409019,84	2265025,13
н290	409021,05	2265023,68
н291	409020,30	2265023,01
н292	409021,58	2265017,13

н293	408891,25	2264959,53
н294	408829,54	2264865,70
н295	408626,29	2264730,33
н296	408652,12	2264478,55
н297	408654,85	2264478,87
н298	408654,05	2264456,61
н299	408654,95	2264445,05
н300	408652,70	2264444,90
н301	408641,46	2264125,37
н302	408667,43	2264014,83
н303	408645,75	2263934,02
н304	408717,04	2263698,70
н305	408818,00	2263498,01
н306	408895,85	2263481,67
н307	408934,45	2263453,12
н308	408950,94	2263410,36
н309	408948,03	2263407,62
н310	408946,93	2263402,79
н311	408946,82	2263402,38
н312	408925,68	2263382,53
н313	408918,24	2263379,66
н314	408889,90	2263353,04
н315	408791,38	2263291,03
н316	408791,01	2263239,19
н317	408715,97	2263108,13
н318	408747,73	2263085,43
н319	408798,85	2263049,70
н320	408809,90	2263041,99
н321	408952,61	2262934,88
н322	409152,85	2262798,29
н323	409166,59	2262641,41
н324	409169,54	2262642,08
н325	409172,32	2262612,81
н326	409148,60	2262048,90
н327	409152,12	2262023,07
н328	409155,65	2262026,77
н329	409152,61	2262049,09
н330	409176,33	2262612,92
н331	409173,48	2262642,97
н332	409176,43	2262643,64
н333	409161,16	2262804,58
н334	408957,05	2262943,80
н335	408826,15	2263042,82
н336	408814,34	2263050,91
н337	408747,86	2263097,54
н338	408729,12	2263110,97
н339	408800,99	2263236,50

н340	408801,34	2263285,48
н341	408896,04	2263345,09
н342	408961,19	2263406,27
н343	408962,06	2263409,31
н344	408943,44	2263457,61
н345	408942,44	2263459,66
н346	408900,04	2263491,01
н347	408824,77	2263506,81
н348	408726,36	2263702,43
н349	408656,05	2263934,53
н350	408677,42	2264014,70
н351	408651,49	2264126,15
н352	408663,44	2264465,66
н353	408636,85	2264725,35
н354	408836,77	2264858,51
н355	408897,98	2264951,57
н356	409033,08	2265011,28
н357	409021,24	2265065,73
н358	408944,73	2265087,41
н359	408750,70	2265514,53
н360	408731,70	2265727,47
н361	408744,06	2265781,58
н362	408740,73	2265780,45
н363	408762,62	2265876,27
н364	408765,90	2265877,16
н365	408772,64	2265906,67
н366	408754,12	2266043,10
н367	408749,71	2266053,22
н368	408744,80	2266089,15
н369	408716,07	2266117,98
н370	408720,36	2266117,92
н371	408624,25	2266214,34
н372	408620,34	2266215,42
н373	408613,04	2266222,75
н374	408612,60	2266226,02
н375	408582,27	2266256,45
н376	408543,37	2266268,72
н377	408540,49	2266266,48
н378	408515,18	2266274,47
н379	408515,18	2266274,55
н380	408515,51	2266277,51
н381	408493,77	2266284,36
н382	408492,33	2266281,67
н383	408462,81	2266290,99
н384	408462,26	2266294,30
н385	408394,41	2266315,71
н386	408396,39	2266411,67

н387	408399,53	2266443,28
н388	408398,70	2266441,34
н389	408397,18	2266437,78
н390	408396,85	2266437,12
н391	408391,91	2266431,38
н392	409152,29	2262021,79
н393	409177,86	2261834,21
н394	409180,06	2261834,34
н395	409181,90	2261834,24
н396	409155,82	2262025,50
н397	409177,91	2261833,86
н398	409201,71	2261659,29
н399	409291,08	2261417,30
н400	409294,52	2261419,53
н401	409205,61	2261660,26
н402	409181,94	2261833,88
н403	409180,06	2261833,99
н404	410853,92	2259750,17
н405	410772,41	2259819,51
н406	410610,38	2259958,06
н407	410344,52	2260190,46
н408	410221,21	2260268,20
н409	410123,33	2260311,20
н410	409926,02	2260366,35
н411	409763,15	2260412,40
н412	409667,67	2260473,63
н413	409638,51	2260504,68
н414	409447,98	2261004,74
н415	409418,19	2261086,63
н416	409364,62	2261229,74
н417	409294,87	2261418,58
н418	409291,44	2261416,34
н419	409360,87	2261228,35
н420	409414,43	2261085,24
н421	409444,23	2261003,35
н422	409602,45	2260588,09
н423	409510,75	2260551,48
н424	409506,50	2260520,93
н425	409509,01	2260486,85
н426	409516,28	2260432,83
н427	409595,56	2260071,42
н428	409608,17	2260007,39
н429	409627,68	2259885,87
н430	409620,21	2259873,23
н431	409578,56	2259875,96
н432	409468,91	2259890,82
н433	409398,04	2259904,24

н434	409375,98	2259904,51
н435	409352,57	2259904,37
н436	409350,05	2259889,21
н437	409343,87	2259878,08
н438	409328,37	2259762,46
н439	409306,26	2259747,66
н440	409283,48	2259748,13
н441	409276,33	2259721,09
н442	409121,97	2259541,67
н443	409100,68	2259531,35
н444	409100,64	2259530,82
н445	409100,68	2259528,28
н446	409100,91	2259527,02
н447	409124,46	2259538,44
н448	409279,96	2259719,18
н449	409286,53	2259744,02
н450	409306,90	2259743,80
н451	409332,09	2259760,50
н452	409347,60	2259876,65
н453	409353,78	2259887,77
н454	409355,94	2259900,39
н455	409375,97	2259900,51
н456	409397,65	2259900,24
н457	409468,27	2259886,87
н458	409578,16	2259871,98
н459	409622,40	2259869,08
н460	409631,86	2259885,08
н461	409612,11	2260008,10
н462	409599,48	2260072,24
н463	409520,23	2260433,52
н464	409513,00	2260487,27
н465	409510,52	2260520,80
н466	409514,39	2260548,63
н467	409603,88	2260584,35
н468	409635,06	2260502,52
н469	409665,10	2260470,53
н470	409761,49	2260408,71
н471	409924,94	2260362,50
н472	410121,98	2260307,42
н473	410219,33	2260264,66
н474	410342,12	2260187,24
н475	410607,76	2259955,03
н476	410769,82	2259816,46
н477	410852,43	2259746,19
н478	410853,66	2259749,86
н480	409079,99	2259521,32
н481	409052,25	2259507,87

н482	409052,60	2259505,86
н483	409053,06	2259504,48
н484	409053,28	2259503,92
н485	409079,90	2259516,83
н486	409049,41	2259506,49
н487	409037,02	2259500,48
н488	408950,44	2259485,30
н489	408860,13	2259422,36
н490	408664,47	2259432,44
н491	408608,72	2259370,06
н492	408607,19	2259368,92
н493	408609,08	2259365,34
н494	408611,43	2259367,09
н495	408666,17	2259428,35
н496	408861,29	2259418,30
н497	408952,00	2259481,51
н498	409038,26	2259496,64
н499	409050,03	2259502,35
н500	409049,69	2259503,44
н501	409049,40	2259505,93
н502	408606,47	2259368,38
н503	408493,36	2259284,05
н504	408406,08	2259232,16
н505	408403,81	2259235,98
н506	408394,52	2259230,45
н507	408396,79	2259226,63
н508	408310,45	2259195,95
н509	408311,78	2259192,18
н510	408398,49	2259223,00
н511	408495,58	2259280,72
н512	408608,48	2259364,89
н514	410853,05	2259745,66
н515	410966,48	2259649,17
н516	410967,88	2259649,76
н517	410969,53	2259650,84
н518	410970,23	2259651,23
н519	410854,50	2259749,68
н520	410854,32	2259749,48
н521	411576,77	2259154,84
н522	411567,28	2259161,84
н523	411548,92	2259175,36
н524	411547,46	2259172,73
н525	411321,78	2259352,16
н526	410974,78	2259647,36
н527	410971,05	2259645,28
н528	411319,24	2259349,07
н529	411545,49	2259169,20

н530	411545,10	2259168,51
н531	411543,44	2259167,09
н532	411544,42	2259166,36
н533	411544,60	2259166,61
н534	411561,63	2259153,58
н535	411571,82	2259146,07
н536	411572,33	2259146,33
н537	411573,60	2259146,21
н538	411574,40	2259145,77
н539	411574,97	2259145,63
н540	411575,07	2259145,79
н541	411574,85	2259146,16
н542	411573,42	2259147,42
н543	411572,74	2259148,23
н544	411572,86	2259149,38
н545	411573,38	2259150,30
н546	411574,33	2259150,85
н547	411575,69	2259151,92
н548	411576,63	2259153,87
н549	411572,66	2259145,45
н550	411666,02	2259076,64
н551	411900,11	2258836,79
н552	411902,26	2258838,81
н553	411913,38	2258819,68
н554	412092,12	2258603,74
н555	412093,37	2258604,68
н556	412095,20	2258606,28
н557	411916,67	2258821,97
н558	411905,35	2258841,44
н559	411905,20	2258841,59
н560	411907,39	2258843,65
н561	411672,61	2259084,21
н562	411577,54	2259154,27
н563	411577,45	2259153,63
н564	411576,38	2259151,40
н565	411574,81	2259150,14
н566	411574,00	2259149,68
н567	411573,68	2259149,12
н568	411573,62	2259148,50
н569	411574,02	2259148,02
н570	411575,55	2259146,68
н571	411575,98	2259145,75
н572	411575,77	2259144,92
н573	411575,09	2259144,73
н574	411574,09	2259144,97
н575	411573,34	2259145,38
н576	412407,11	2258342,54

н577	412365,37	2258358,92
н578	412321,77	2258367,95
н579	412264,83	2258398,37
н580	412132,78	2258560,89
н581	412095,74	2258605,63
н582	412093,91	2258604,02
н583	412092,66	2258603,09
н584	412129,69	2258558,35
н585	412262,24	2258395,22
н586	412320,40	2258364,15
н587	412364,45	2258355,02
н588	412402,76	2258339,96
н589	412404,55	2258340,69
н590	412404,85	2258339,14
н591	412467,66	2258314,45
н592	412564,53	2258294,88
н593	412622,46	2258286,59
н594	412802,36	2257953,12
н595	412877,06	2257918,90
н596	412941,68	2257790,84
н597	413011,45	2257718,44
н598	413036,99	2257705,10
н599	413064,65	2257681,71
н600	413084,39	2257662,21
н601	413109,54	2257639,38
н602	413141,66	2257605,31
н603	413145,95	2257589,39
н604	413186,02	2257530,80
н605	413223,75	2257512,80
н606	413236,06	2257505,07
н607	413236,11	2257505,10
н608	413238,90	2257508,02
н609	413225,68	2257516,31
н610	413188,71	2257533,94
н611	413165,66	2257567,66
н612	413171,15	2257571,42
н613	413161,28	2257585,86
н614	413155,78	2257582,10
н615	413149,64	2257591,08
н616	413145,26	2257607,32
н617	413112,34	2257642,24
н618	413087,14	2257665,11
н619	413067,35	2257684,66
н620	413039,30	2257708,41
н621	413013,88	2257721,68
н622	412944,98	2257793,19
н623	412880,00	2257921,96

н624	412805,25	2257956,19
н625	412625,16	2258290,01
н626	412565,21	2258298,82
н627	412468,98	2258318,26
н628	412408,82	2258341,87
н629	412405,31	2258339,33
н630	413504,27	2257239,47
н631	413496,60	2257248,61
н632	413273,69	2257486,19
н633	413240,83	2257506,80
н634	413237,91	2257503,92
н635	413271,13	2257483,08
н636	413493,60	2257245,96
н637	413501,33	2257236,75
н638	413503,03	2257234,72
н639	413529,59	2257203,08
н640	413565,93	2257191,45
н641	413633,19	2257169,91
н642	413669,10	2257160,54
н643	413726,72	2257149,59
н644	413733,62	2257153,15
н645	413752,87	2257186,67
н646	413768,31	2257210,95
н647	413781,76	2257214,34
н648	413893,38	2257139,58
н649	414058,84	2257255,33
н650	414058,64	2257251,53
н651	414610,59	2257637,66
н652	414610,40	2257641,20
н653	414751,03	2257739,57
н654	414756,51	2257739,75
н655	414889,63	2257832,88
н656	415011,01	2257874,90
н657	415026,59	2257832,75
н658	415029,25	2257834,21
н659	415041,12	2257802,09
н660	415038,30	2257801,06

н661	415052,94	2257761,46
н662	415229,09	2257775,98
н663	415243,00	2257764,36
н664	415247,64	2257764,39
н665	415263,81	2257750,89
н666	415244,75	2257463,06
н667	415216,50	2257463,87
н668	415216,23	2257459,88
н669	415248,49	2257458,95
н670	415267,94	2257752,65
н671	415253,83	2257764,44
н672	415258,46	2257764,47
н673	415232,35	2257786,29
н674	415059,69	2257772,05
н675	415047,69	2257804,51
н676	415044,87	2257803,47
н677	415032,80	2257836,15
н678	415035,46	2257837,61
н679	415017,00	2257887,55
н680	414885,05	2257841,87
н681	414738,23	2257739,16
н682	414743,72	2257739,34
н683	414610,16	2257645,91
н684	414609,97	2257649,43
н685	414059,30	2257264,20
н686	414059,10	2257260,40
н687	413893,33	2257144,43
н688	413782,51	2257218,65
н689	413765,79	2257214,44
н690	413749,44	2257188,74
н691	413730,73	2257156,17
н692	413726,11	2257153,78
н693	413669,98	2257164,44
н694	413634,31	2257173,76
н695	413531,91	2257206,54
н696	413505,95	2257237,47

**4. Перечень координат характерных точек границ зон планируемого размещения линейных объектов, подлежащих реконструкции в связи с изменением их местоположения.**

Объекты, подлежащие реконструкции в связи с изменением их местоположения, отсутствуют.

## 5. Предельные параметры разрешенного строительства, реконструкции объектов капитального строительства, входящих в состав линейных объектов в границах зон их планируемого размещения

Предельное количество этажей, предельная высота ОКС, проектируемых в составе линейного объекта, в границах зоны планируемого размещения такого объекта: этажность – 1, высота ПРГ тип ШРП-НОРД-FEXS-2.01– 3м.

На основании п. 3 ч. 4 ст.36 Градостроительного кодекса Российской Федерации на земельные участки, предназначенные для размещения линейных объектов, не распространяются действия градостроительного регламента. Ввиду этого, максимальный процент застройки каждой зоны планируемого размещения ОКС, входящего в состав линейного объекта, составляет 100%.

Границы зон планируемого размещения линейного объекта, в том числе ОКС, входящих в состав газопровода, не затрагивают земельные участки, за пределами которых запрещено строительство ОКС.

Границы зоны планируемого размещения газопровода, в том числе ОКС, входящих в состав линейного объекта, не расположены в границах территории исторического поселения федерального или регионального значения.

Минимальные отступы от границ земельных участков в целях определения мест допустимого размещения ОКС, которые входят в состав линейных объектов, определяются в соответствии с СП 42.13330.2011 Градостроительство. Планировка и застройка городских и сельских поселений. Актуализированная редакция СНиП 2.07.01-89\* (с Поправкой, с Изменением N 1); СП 62.13330.2011\*. Свод правил. Газораспределительные системы. Актуализированная редакция СНиП 42-01-2002. (С изменением N 1, утв. Приказом Минрегиона России от 27.12.2010 № 780).

Таблица 4

<b>Отключающие устройства:</b> Кран шаровой КН 315 Кран шаровой КН 225 Кран КШИ-50ф	шт. шт. шт.	8 1 2	
<b>Пункт редуцирования газа (ПРГ):</b> ШРП-НОРД-FEXS-2.01 (с основной и резервной линиями редуцирования, регулятор FEXS)	шт.	1	

### Характеристика регуляторного пункта ШРП-НОРД-FEX-2.01

Таблица 2

Давление газа		Диаметр (Ду) газопровода		Пропускная способность регулятора	Расход газа (Q)		Коэффициент загрузки	
МПа	МПа	мм			м <sup>3</sup> /час		%	
вход	выход	вход	выход	max	летний	зимний	летний	зимний
0,28	0,2	40	40	120,0*	1,3	89,94	1	75

\* - согласно паспортным данным регулятора при P<sub>вх</sub>.

Загрузка регулятора при максимальном часовом расходе:

$$89,94/120,0*100\%=75\%\leq 80\%$$

Загрузка регулятора в летний период:

$$1,30/120,0*100\%=1,0\%.$$

**6. Информация о необходимости осуществления мероприятий по защите сохраняемых объектов капитального строительства (здание, строение, сооружение, объекты, строительство которых не завершено), существующих и строящихся на момент подготовки проекта планировки территории, а также объектов капитального строительства, планируемых к строительству в соответствии с ранее утвержденной документацией по планировке территории, от возможного негативного воздействия в связи с размещением линейных объектов**

Пересечения границ зоны размещения газопровода с объектами капитального строительства, документация по планировке территории которых была утверждена ранее, отсутствуют.

Границы зон планируемого размещения проектируемого газопровода пересекают существующие сооружения: магистральные газопроводы, кабели связи, линии электропередач (ВЛ 0,4 кВ, ВЛ 10 кВ, ВЛ 110 кВ) и автомобильные дороги, которые сохраняются при строительстве газопровода.

Для прокладки трассы межпоселкового газопровода на участках пересечения с существующими инженерными сооружениями и автомобильными дорогами, а также в части параллельного следования вдоль них, необходимо получить письменные согласия от владельцев коммуникаций и автомобильных дорог, содержащие технические требования и технические условия, подлежащие обязательному исполнению при строительстве газопровода.

Мероприятия по защите сохраняемых объектов капитального строительства (инженерных сооружений, автомобильных дорог) пересекаемых газопроводом, необходимо провести в соответствии с полученными техническими условиями и требованиями.

В технических условиях №19-713/2020-0-1 от 25.12.2020 г. ГКУ «Ленавтодор» прописано, что пересечение автомобильных дорог осуществляется под прямым или близким к нему углом закрытым способом в защитном футляре.

Расстояние по горизонтали и глубину прокладки газопровода под автодорогой принять согласно п.п.5.5.1 и 5.5.4. СП 62.13330.2011 Актуализированная редакция СНиП 42-01-2002.

Концы футляра должны располагаться на расстоянии не менее указанного в п.5.5.3 СП 62.13330.2011 Актуализированная редакция СНиП 42-01-2002.

Приемный и рабочий котлованы расположить за пределами полосы отвода автомобильных дорог регионального значения, но не более 3 м до границы полосы отвода автодороги.

Параллельное следование трассы газопровода вдоль автомобильной дороги регионального значения осуществить за пределами полосы отвода автодороги. При этом охранная зона газопровода не должна накладываться на границу полосы отвода автодороги регионального значения

В письме № исх-20802/окт от 03 августа 2018 г. Филиала ОАО «РЖД» Октябрьская железная дорога «О технических условиях на проектирование перехода железнодорожного полотна межпоселковым газопроводом среднего давления на 23 км ПК8+50м перегона Сологубовка – Малукса» написано о производстве работ методом горизонтально – направленного бурения, с

обязательным соблюдением технологии, обеспечивающей стабильность железнодорожного полотна, безопасный пропуск поездов.

Расстояние по вертикали от верха защитной трубы (футляра) до подошвы рельса железных дорог не менее 3м, кроме того, на 1,5м ниже дна водоотводных сооружений или подошвы насыпи.

Пересечение железнодорожного полотна под прямым углом или близким к нему.

Размещение рабочего и приемного котлованов, других обустройств, а также углов поворота трассы вне полосы отвода железнодорожной дороги.

Обеспечить сохранность, защиту или вынос железнодорожных коммуникаций.

В технических требованиях и условиях №429П/ОДС/20/031195 от 26.04.2021 г. ФКУ Упрдор «Северо – Запад» прописано, что пересечение Автомобильной дороги инженерной коммуникацией запроектировать под прямым углом закрытым способом в защитных неразрезных футлярах. Предусмотреть длину футляров не менее ширины полосы отвода Автомобильной дороги плюс 5 м и с обеих сторон, при этом концы футляров должны располагаться на расстоянии не менее 2 м от подошвы откоса насыпи автодороги и не менее 3 м от края водоотводных сооружений (кювета, канавы, резерва).

Глубина проколов должна быть не менее 3 м от подошвы насыпи и не менее 0,5 метра от дна кювета, водоотводной канавы, дренажа до верха футляров. При прохождении проколов в слабых, присадочных, обводненных грунтах проколы производить ниже уровня залегания этих грунтов. Если инженерную коммуникацию невозможно заглубить ниже уровня таких грунтов следует изменить место пересечения с Автомобильной дорогой, согласовав его с ФКУ Упрдор «Северо – Запад».

Все работы по строительству газопровода на пересечении с инженерными коммуникациями производить вручную в границах охранных зон, только на основании письменных разрешений организаций, эксплуатирующих данные коммуникации, под непосредственным надзором представителей организаций.

В соответствии с заключением №461 от 26.04.2021 г. на пересечение мелиоративных систем и каналов Государственной межхозяйственной сети.

Трасса проектируемого газопровода пересекает мелиоративные системы «Пухолово» и «Сологубовка» на протяжении 4800 м. При этом пересекаются девять внутрихозяйственных каналов. Каналы государственной межхозяйственной осушительной сети и закрытые дренажно – коллекторные системы не пересекаются.

При проектировании и строительстве газопровода необходимо выполнить следующие требования:

- Сохранить работоспособность мелиоративных систем, исключить подпор воды на прилегающих территориях во избежание их переувлажнения и подтопления.
- Проектирование осуществлять в соответствии с СНиП 2.06.03.-85 «Мелиоративные системы и сооружения». При проектировании обеспечить восстановление проектных профилей каналов.

- При строительстве и проведении ремонтных работ исключить попадание ГСМ и других загрязнителей в мелиоративные каналы.
- При прохождении трассы газопровода параллельно внутрихозяйственным каналам и при пересечении с ними необходимо согласование с Землепользователем.

Письмом №Р6-37-7978 от 07.05.2021 г. Невско – Ладожское БВУ указано, что прокладка газопровода через все водные объекты осуществляется методом наклонно – направленного бурения (ННБ) с вынесением котлованов за пределы береговой полосы.

При разработке котлованов в прибрежных защитных полосах водных объектов движение и работу техники осуществлять исключительно на дорогах с оборудованным покрытием. Изъятый грунт предусмотрено вывозить и складировать за пределами прибрежно защитных полос водных объектов.

### **Защита газопровода от коррозии.**

Для защиты от электрохимической коррозии подземные стальные газопроводы покрываются "усиленной" изоляцией полимерной липкой лентой по ГОСТ 9.602-2016.

Выходы газопровода из земли предусматриваются цокольным вводом. Стальная часть спецотвода имеет изоляцию усиленного типа и заключена в футляр в изоляции усиленного типа. Пространство между газопроводом и футляром заполняется каболкой, концы футляра заделаны битумно-резиновой мастикой. Выход из земли засыпается песком на всю глубину и ширину траншеи в радиусе 0,5 м.

Защита надземных участков газопровода от атмосферной коррозии производится покрытием газопровода грунтовкой за 2 раза и масляной краской за 2 раза в соответствии с требованиями Федеральных норм и правил в области промышленной безопасности «Правила безопасности сетей газораспределения и газопотребления»

Защита полиэтиленовых газопроводов от коррозии не требуется.

### **Герметизация вводов инженерных коммуникаций**

Герметизация вводов инженерных коммуникаций в здания производится по альбому 5.905-26.08. Владельцы зданий обязаны обеспечить герметизацию вводов и выпусков инженерных коммуникаций в подвалы и технические подполья.

Воздухоотборные трубки установить в каждой секции подвала.

При обходе подземных газопроводов должны выявляться утечки газа на трассе газопровода по внешним признакам и приборами (отбор и анализ проб) на присутствие газа в колодцах и камерах инженерных подземных сооружений (коммуникаций), контрольных трубках, подвалах зданий, шахтах, коллекторах, подземных переходах, расположенных на расстоянии до 15 м по обе стороны от газопровода.

Обходчики наружных газопроводов должны иметь маршрутные карты с трассой газопроводов, схемой электрозащиты, местоположением газовых и других сооружений (коммуникаций), колодцев, подвалов зданий, подлежащих проверке на

загазованность до 15 м по обе стороны от газопровода. Маршрутные карты должны ежегодно выверяться.

## **7. Информация о необходимости осуществления мероприятий по сохранению объектов культурного наследия от возможного негативного воздействия в связи с размещением линейных объектов**

В соответствии с письмом №01-10-241/2018-0-1 от 16.03.2018 г. от комитета по культуре Ленинградской области на участках реализации проектных решений по объекту «Газопровод межпоселковый от г.Мга до д.Пухолово, д.Сологубовка, д.Петрово, д.Турышкино, п.Старая Малукса, п.Новая Малукса с отводом на д.Лезье, д.Муя Кировского района», находящемся в Ленинградской области, отсутствуют объекты культурного наследия, включенные в Единый государственный реестр объектов культурного наследия Российской Федерации, выявленные объекты культурного наследия и объекты, обладающие признаками объекта культурного наследия.

Испрашиваемый земельный участок расположен вне зон охраны объектов культурного наследия и вне защитных зон.

В границах участков территории предполагаемой под проектирование и строительство объекта отсутствуют зоны охраны объектов культурного наследия и защитные зоны объектов культурного наследия.

Также, в письме от комитета по сохранению культурного наследия № ИСХ-1899/2021 от 08.04.2021г. сообщается о рассмотрении представленной документации и согласовании Акта, выполненного аттестованным на проведение государственной историко – культурной экспертизы экспертом Соболевым Владиславом Юрьевичем.

В Распоряжении № 01-18/21-60 от 8 апреля 2021 г. о согласии с выводом, изложенным в заключении (акте) государственной историко – культурной экспертизы указано о возможности (положительное заключение) проведения земляных, строительных, мелиоративных и (или) хозяйственных работ, предусмотренных статьей 25 Лесного кодекса Российской Федерации работ по использованию лесов и иных работ ввиду отсутствия выявленных объектов археологического наследия на земельном участке, отводимом под объект «Газопровод межпоселковый от г.Мга до д.Пухолово, д.Сологубовка, д.Петрово, д.Турышкино, п.Старая Малукса, п.Новая Малукса с отводом на д.Лезье, д.Муя Кировского района» в Ленинградской области, подлежащем воздействию земляных, строительных, мелиоративных и (или) хозяйственных работ, предусмотренных статьей 25 Лесного кодекса Российской Федерации работ по использованию лесов и иных работ.

Таким образом, необходимость осуществления мероприятий по сохранению объектов культурного наследия от возможного негативного воздействия в связи с размещением линейного объекта – отсутствует.

## **8. Информация о необходимости осуществления мероприятий по охране окружающей среды**

В соответствии с п.1 ст. 36 Федерального закона от 10.01.2002 № 7-ФЗ «Об охране окружающей среды», при проектировании зданий, строений, сооружений и иных объектов должны учитываться нормативы допустимой антропогенной нагрузки на окружающую среду, предусматриваться мероприятия по предупреждению и устранению загрязнения окружающей среды, применяться ресурсосберегающие, малоотходные, безотходные и иные технологии, способствующие охране окружающей среды, восстановлению природной среды, рациональному использованию и воспроизводству природных ресурсов.

Согласно действующим правовым нормам в области экологической безопасности система природоохранных мероприятий должна обеспечивать:

- соблюдение предельно-допустимых норм химических, физических, биологических и механических воздействий на окружающую среду и персонал при строительстве и эксплуатации объектов газовой промышленности;
- соблюдение требований к использованию компонентов природной среды;
- выполнение требований к проектным решениям по уменьшению (предотвращению) вредного воздействия на окружающую среду при ведении работ по строительству и эксплуатации объектов газовой промышленности, включая требования к управлению отходами производства и потребления, в т.ч. жидкими бытовыми отходами и отходами производства;
- соблюдение требований к составу и условиям применения экологически опасных материалов, их хранению и транспортировке;
- выполнение требований к мероприятиям по охране окружающей природной среды, очистному оборудованию и установкам;
- выполнение требований к социально-бытовым условиям проживания и работы персонала и обеспечению санитарно-гигиенических нормативов;
- выполнение санитарно-гигиенических требований к оборудованию, материалам, условиям труда;
- выполнение требований к производственному экологическому контролю и мониторингу окружающей среды.

В соответствии с постановлением Правительства Российской Федерации от 16.02.2008 № 87 «О составе разделов проектной документации и требованиях к их содержанию», в составе проектной документации разрабатывается раздел «Мероприятия по охране окружающей среды», включающий в себя:

- мероприятия по охране атмосферного воздуха;
- мероприятия по охране и рациональному использованию земельных ресурсов и почвенного покрова;
- мероприятия по рациональному использованию и охране вод и водных биоресурсов на пересекаемых линейным объектом реках и иных водных объектах;
- мероприятия по рациональному использованию общераспространенных полезных ископаемых, используемых при строительстве;
- мероприятия по сбору, использованию, обезвреживанию, транспортировке и размещению опасных отходов;
- мероприятия по охране недр и континентального шельфа Российской Федерации;

– мероприятия по охране растительного и животного мира, в том числе: мероприятия по сохранению среды обитания животных, путей их миграции, доступа в нерестилища рыб.

Пересечение реки Солка осуществляется методом наклонно – направленного бурения, технологические приямки которого располагаются за пределами береговой полосы.

На основании письма от Невско-Ладожского бассейнового водного управления №бр-37-2978 от 07.05.2021 г. возможно реализовать проект планировки и проект межевания территории для размещения линейного объекта: «Газопровод межпоселковый от г. Мга до д. Пухолово, д. Сологубовка, д. Петрово, д. Турышкино, п. Старая Малукса, п. Новая Малукса с отводом на д. Лезье, д. Муя Кировского района» при условии:

- соблюдения норм водного законодательства, охраны водных объектов от загрязнения и засорения, соблюдения установленного режима использования водоохраной зоны, прибрежной защитной полосы водных объектов, установленного в соответствии с Водным кодексом;

- рекультивация земель в пределах водоохраной зоны водных объектов после проведения работ.

## **9. Информация о необходимости осуществления мероприятий по защите территории от чрезвычайных ситуаций природного и техногенного характера, в том числе по обеспечению пожарной безопасности и гражданской обороне**

### **Сведения об отнесении проектируемого объекта к категории объекта по гражданской обороне:**

Проектируемый объект в соответствии с постановлением Правительства Российской Федерации от 19.09.1998 № 1115 «О порядке отнесения организаций к категориям по гражданской обороне» и «Показателями для отнесения организаций к категориям по гражданской обороне в зависимости от роли в экономике государства или влияния на безопасность населения», по гражданской обороне не категоризируется.

**Сведения о границах зон возможных опасностей, в которых может оказаться проектируемый объект при ведении военных действий или вследствие этих действий, в т.ч. зон возможных разрушений, возможного химического заражения, катастрофического затопления, радиоактивного загрязнения (заражения), зон возможного образования завалов, а также сведения о расположении проектируемого объекта относительно световой маскировки:**

В соответствии с СП 165.1325800.2014 «Инженерно-технические мероприятия по гражданской обороне» (Приложение А таблица А.1) и ГОСТ Р 55201-2012:

- территория проектируемого объекта в военное время попадает в зону световой маскировки (территория между государственной границей и рубежом, расположенным на удалении до 600 км от государственной границы);

- вне зон возможного катастрофического затопления;
- проектируемый газопровод располагается за пределами зон возможных разрушений;
- вне зоны возможного опасного радиоактивного заражения (загрязнения);
- вне зоны возможного опасного химического заражения; - вне зон возможного образования завалов.

**Сведения о продолжении функционирования проектируемого объекта в военное время или прекращении, или переносе деятельности объекта в другое место, а также о перепрофилировании проектируемого производства на выпуск иной продукции**

Работа газопровода в военное время может быть прекращена при принятии соответствующего решения органом местного самоуправления, специально уполномоченного решать задачи в области мобилизационной подготовки.

Оборудование и технологические системы объекта являются стационарным оборудованием. Перемещение объекта в военное время в другое место является технически сложным, экономически нецелесообразным и настоящим проектом не предусматривается.

**Сведения о численности наибольшей работающей смены проектируемого объекта в военное время, а также численности дежурного и линейного персонала проектируемого объекта, обеспечивающего жизнедеятельность городов, отнесенных к группам по гражданской обороне, и объектов особой важности в военное время**

Постоянных работников на проектируемом объекте не предусмотрено. Профилактический осмотр будет осуществляться раз в три месяца специальными бригадами эксплуатирующей организации АО «Газпром газораспределение Ленинградская область» в г. Тосно

В связи с тем, что проектируемый объект:

- не имеет категории по гражданской обороне;
- не является предприятием, обеспечивающим жизнедеятельность категорированных по ГО городов и объектов особой важности в военное время;
- не имеет мобилизационного задания на военный период, определение численности наибольшей работающей смены в военное время и численности дежурного и линейного персонала не проводилось.

**Сведения о соответствии степени огнестойкости проектируемых зданий (сооружений) требованиям, предъявляемым к зданиям (сооружениям) объектов, отнесенным к категории по гражданской обороне**

В соответствии с СП 165.1325800.2014, актуализированная редакция СНиП 2.01.51-90, степень огнестойкости не приводится, так как сведения об огнестойкости зданий и сооружений приводятся для зданий и сооружений организаций, отнесенных к категориям по ГО и расположенных на территориях категорированных по ГО.

**Решения по управлению гражданской обороной проектируемого объекта, системам оповещения персонала об опасностях, возникающих при ведении военных действий или вследствие этих действий**

Газопровод постоянного обслуживающего персонала не имеет. Оповещение по сигналам ГО и ЧС ремонтных бригад подразделения АО «Газпром газораспределение Ленинградская область» в г.Тосно, проводящих профилактические осмотры и ремонтные работы, осуществляется по мобильной связи, через старшего мастера смены.

Диспетчерская филиала АО «Газпром газораспределение Ленинградская область» в г. Тосно работает круглосуточно, имеет все необходимые сети связи и оповещения, а также подключена к региональной автоматизированной системе централизованного оповещения ГО (РАСЦО) Ленинградской области.

Кроме того, оповещение ремонтных бригад производится по средствам радиосвязи. В диспетчерской эксплуатирующей организации установлены базовые радиостанции (приемопередатчик) фирмы Motorola. Автотранспортные средства каждой ремонтной бригады оснащены автомобильными радиостанциями фирмы Motorola, работающие в дуплексном режиме. Оповещение ремонтных бригад диспетчером производится через дежурного водителя. Кроме того автомобильные радиостанции позволяют поддерживать устойчивую радиосвязь между всеми ремонтными бригадами настроенными на данном канале».

**Мероприятия по световой и другим видам маскировки проектируемого объекта**

Трасса газопровода постоянного освещения не имеет. Ремонтные и профилактические работы проводятся в светлое время суток, в связи с чем стационарных светильников не предусматривается.

В местах проведения неотложных производственных, аварийно-спасательных и восстановительных работ в режиме полного затемнения предусматривается маскировочное стационарное освещение с помощью специальных светильников маскировочного освещения, согласно Приложения 3 СНиП 2.01.53-84, или автономное освещение с помощью переносных осветительных фонарей, создающих на расстоянии 1 м освещенность светового пятна площадью не более  $1 \text{ м}^2$ , не превышающую 2 люкса.

**Проектные решения по повышению устойчивости работы источников водоснабжения и по защите их от радиоактивных и отравляющих веществ, разработанные с учетом требований ГОСТ Р 22.6.01-95 и ВСН ВК4-90**

Системы водоснабжения на проектируемом объекте отсутствуют.

## **Обоснование введения режимов радиационной защиты на территории проектируемого объекта, подвергшейся радиоактивному загрязнению (заражению)**

Радиационная защита организуется с целью максимального снижения потерь среди персонала и сил подразделения гражданской обороны (далее – ГО) предприятия, обеспечения выполнения поставленных им задач в условиях радиационного заражения.

Основные задачи радиационной защиты:

- своевременное обнаружение радиоактивного заражения, оповещение об опасности органов управления и сил ГО;
- недопущение и максимально возможное ослабление воздействия радиоактивного излучения на персонал и личный состав сил ГО, находящихся в районе (загрязнения) заражения;
- обеспечение безопасности сил, проводящих аварийно-спасательные и другие неотложные работы в зонах радиоактивного заражения.

Защита персонала при возникновении чрезвычайных ситуаций в условиях военного времени осуществляется путем заблаговременного выполнения ряда мероприятий, к которым прежде всего относятся:

- укрытие персонала в коллективных средствах защиты – защитных сооружениях гражданской обороны;
- обеспечение персонала средствами индивидуальной защиты;
- организация оповещения персонала об угрозе нападения противника, о радиоактивном, химическом и бактериологическом (биологическом) заражении;
- организация радиационного контроля внешней среды, радиационной разведки;
- организация дозиметрического контроля облучения личного состава, загрязнения техники, материальных средств, продовольствия, воды;
- обучение всего персонала защите от оружия массового поражения и других средств противника, а также основам оказания первой медицинской помощи пораженным. Проведение учений ГО;
- эвакуация персонала за пределы зоны радиоактивного заражения (загрязнения).

Решение о введении режимов радиационной защиты определяется в соответствии с «Нормами радиационной безопасности» (НРБ-99/2009).

Для защиты персонала ремонтных бригад от радиоактивного заражения во всех подразделениях АО «Газпром газораспределение Ленинградская область» имеются средства индивидуальной защиты (СИЗ).

Порядок действий и перечень организационно-технических мероприятий по предупреждению и ликвидации возможных чрезвычайных ситуаций техногенного и природного характера приведены в «Плане действий по предупреждению и ликвидации чрезвычайных ситуаций природного и техногенного характера на территории АО «Газпром газораспределение Ленинградская область», утвержденном генеральным директором предприятия.

## **Проектные решения по обеспечению безаварийной остановки технологических процессов при угрозе воздействия или воздействии по проектируемому объекту поражающих факторов современных средств поражения**

Безаварийная остановка технологического процесса транспортировки газа по сигналам гражданской обороны должна предусматривать остановку в кратчайшие сроки работающих технологических комплексов, оборудования, агрегатов и энергетических систем, обеспечивающих технологический процесс. Остановка должна выполняться без нарушения правил техники безопасности и без создания условий, способствующих возникновению аварийных ситуаций.

Безаварийная остановка работающего оборудования должна обеспечивать возобновление производственного процесса без проведения длительных подготовительных работ.

Для проведения безаварийной остановки оборудования разрабатывается необходимая документация, определяющая действия должностных лиц и обслуживающего персонала.

Безаварийная остановка технологического процесса транспортировки природного газа выполняется обслуживающим (в т.ч. диспетчерским) персоналом АО «Газпром газораспределение Ленинградская область» филиал в г.Тосно в соответствии с инструкциями по безаварийной остановке, которые разрабатываются должностными лицами для всех видов оборудования.

В инструкции по безаварийной остановке оборудования отражаются:

- наиболее рациональная очерёдность проведения минимально необходимых мероприятий по безаварийной остановке и сохранности оборудования;
- время, необходимое для укрытия обслуживающего персонала после проведения остановки оборудования;
- способы и средства докладов о проведении безаварийной остановки.

Инструкции по безаварийной остановке для различных видов оборудования, участвующего в производственном процессе, разрабатываются с учетом принятой организации проводимых работ.

Проектом предусматривается автоматизированная система управления процессом транспортировки газа, предназначенная для централизованного контроля и управления технологическими процессами, позволяющая провести остановку технологического процесса без последствий, которые могли бы вызвать нарушение производственного процесса при дальнейшей эксплуатации.

При обнаружении утечек на линейной части газопровода или при необходимости проведения ремонтных работ на определенном участке газопровода производится сброс газа из участка, расположенного между ПРГ и краном, либо через продувочную свечу, которая устанавливается в штуцер, который в рабочих условиях закрыт заглушкой, либо через отверстие, образовавшееся в результате повреждения газопровода. Диаметр продувочной свечи определяется из условия опорожнения участка газопровода между запорной арматурой в течение 2,0-3,0 часов. Высота свечи 4 м от уровня земли.

Безаварийная остановка подачи газа по сигналу оповещения «воздушная

тревога», предусматривает отключение потребителей от газа, путем отключения станций катодной и дренажной защиты (при наличии), перекрытия линейных кранов и выпуск газа.

Должностное лицо осуществляет свои действия по переключению потоков газа в газопроводах, изменению режима работы оборудования, отключению и подключению потребителей газа, увеличению и сокращению подачи газа, проведению ремонтных работ, испытанию оборудования и запорной арматуры по разрешению диспетчерской службы.

### **Мероприятия по повышению эффективности защиты производственных фондов проектируемого объекта при воздействии по ним современных средств поражения**

Повышение устойчивости функционирования организаций в военное время и при возникновении чрезвычайных ситуаций - это комплекс мероприятий по предотвращению или снижению угрозы жизни и здоровью производственного персонала и населения, снижению материального ущерба, а также подготовке к проведению аварийно-спасательных и других неотложных работ для восстановления нарушенного производства.

Основные мероприятия по повышению устойчивости функционирования объекта в военное время:

- подземная прокладка газопроводов;
- работа газопроводов осуществляется в автоматизированном режиме, без присутствия обслуживающего персонала;
- на объекте предусматриваются способы безаварийной остановки по сигналу оповещения;
- создание систем оповещения персонала ремонтных бригад.

### **Мероприятия по приспособлению объектов коммунально-бытового назначения для санитарной обработки людей, обеззараживания одежды и специальной обработки техники**

Выполнение требований СНиП 2.01.57-85 «Приспособление объектов коммунально-бытового назначения для санитарной обработки людей, специальной обработки одежды и подвижного состава автотранспорта» на проектируемом объекте не требуется, так как он не является объектом коммунально-бытового назначения.

### **Мероприятия по мониторингу состояния радиационной и химической обстановки на территории проектируемого объекта**

Системы контроля радиационной и химической обстановки проектом не предусматриваются, так как на проектируемом объекте не используются, не хранятся и не перерабатываются радиационно и химически опасные вещества.

**Мероприятия по инженерной защите (укрытию) персонала объекта в защитных сооружениях гражданской обороне, разработанные с учетом положений СНиП II-11-77\*, СНиП 2.01.54-84, СП 32-106-004**

Проектируемый объект работает без присутствия обслуживающего персонала. Строительство защитных сооружений на проектируемом объекте не требуется и проектом не предусматривается.

**Решения по созданию и содержанию запасов материально-технических, продовольственных, медицинских и иных средств, обеспечению населения и персонала проектируемого объекта средствами индивидуальной защиты**

Накопление, хранение и использование запасов и резервов материальных средств осуществляется заблаговременно эксплуатирующей организацией АО «Газпром газораспределение Ленинградская область» в соответствии с «Положением о накоплении, хранении и использовании в целях гражданской обороны запасов материально-технических, продовольственных, медицинских и иных средств», утвержденным постановлением Правительства от 27.04.2000

№ 379. Материальное обеспечение персонала и сил ГО АО «Газпром газораспределение Ленинградская область» организуется в целях бесперебойного снабжения их материальными средствами, необходимыми для жизнеобеспечения, ликвидации последствий аварий в случае поражения при ведении боевых действий.

Основными задачами материального обеспечения являются:

- организация бесперебойного снабжения органов управления и сил ГО имуществом РХЗ, средствами оповещения и связи, медицинским имуществом, горючими и смазочными материалами, продовольствием, ГСМ, строительными и другими материально-техническими средствами.

Имущество должно храниться на складах предприятия (складе ГО и ЧС) или специально выделенных помещениях АО «Газпром газораспределение Ленинградская область» филиал в г. Тосно

Транспортное обеспечение организуется с целью своевременной доставки сил ГО и их подразделений к местам работы и размещения, подвозу материальных резервов для ликвидации последствий поражения. Для выполнения задач транспортного обеспечения привлекается автомобильный транспорт, в количестве, определяемом планом ГО предприятия. Весь персонал объекта, осуществляющий периодические профилактические осмотры и ремонтные работы, должен быть обеспечен средствами индивидуальной защиты (СИЗ).

**Мероприятия по обеспечению эвакуации персонала и материальных ценностей в безопасные районы**

Проектируемый объект работает без постоянного присутствия обслуживающего персонала.

Оборудование и технологические системы объекта являются стационарным оборудованием, трубы прокладываются в основном подземно. Решение о необходимости эвакуации персонала и оборудования объекта в безопасные районы принимает и осуществляет эксплуатирующая организация АО «Газпром газораспределение Ленинградская область».

**Перечень и характеристики производств (технологического оборудования) проектируемого объекта, аварии на которых могут привести к возникновению ЧС техногенного характера как на территории проектируемого объекта, так и за его пределами**

Проектируемый газопровод является опасным производственным объектом по классификации, принятой в Федеральном законе № 116-ФЗ от 25.07.97 (О промышленной безопасности опасных производственных объектов), так как по трубопроводам транспортируется опасное вещество - горючий газ. В силу этого же проектируемый объект относится к категории объектов повышенного риска по взрывопожароопасности.

Опасным веществом, обращающимся на проектируемом объекте, является природный газ, который относится к группе веществ, образующих с воздухом взрывоопасные смеси. В замкнутом объеме возможен взрыв природного газа в результате воспламенения смеси. В открытом пространстве накопление взрывоопасной смеси невозможно; в случае прорыва газопровода природный газ воспламеняется с образованием «факела горения».

от 06.06.2022 № 75

**Текстовая часть проекта межевания территории**

**1. Перечень и сведения о площади образуемых земельных участков (частей земельных участков), в том числе возможные способы их образования; вид разрешенного использования образуемых земельных участков**

**Таблица № 1.1 - Перечень и сведения об образуемых частях земельных участков**

№ п/п	Условный номер образуемого земельного участка	Площадь образуемой части земельного участка, м <sup>2</sup>	Способ образования
1	3	4	5
1	47:16:0883002:9/чзу1	88	Образование части земельного участка
2	47:16:0000000:43985/чзу1	50	Образование части земельного участка
3	47:00:0000000:2/чзу1.1	2396	Образование части земельного участка
4	47:00:0000000:2/чзу2.1	6554	Образование части земельного участка

5	47:00:0000000:2/чзу2.2	4522	Образование части земельного участка
6	47:00:0000000:2/чзу2.3	125	Образование части земельного участка
7	47:00:0000000:2/чзу1	3538	Образование части земельного участка
8	47:16:0909001:87/чзу1	1574	Образование части земельного участка
9	47:16:0909001:116/чзу1	511	Образование части земельного участка
10	47:16:0909001:330/чзу1	398	Образование части земельного участка
11	47:16:0909001:328/чзу1	651	Образование части земельного участка
12	47:16:0000000:44239/чзу1	259	Образование части земельного участка
13	47:16:0000000:44239/чзу2	556	Образование части земельного участка
14	47:16:0909001:364/чзу1	1152	Образование части земельного участка
15	47:16:0909001:25/чзу1	306	Образование части земельного участка
16	47:16:0909001:623/чзу1	834	Образование части земельного участка
17	47:16:0909001:71/чзу1	111	Образование части земельного участка
18	47:16:0909001:932/чзу1	86	Образование части земельного участка
19	47:16:0909001:71/чзу2	1310	Образование части земельного участка
20	47:16:0909001:71/чзу3	792	Образование части земельного участка

21	47:16:0000000:44463/чзу1	10	Образование части земельного участка
22	47:16:0000000:43416/чзу1	83	Образование части земельного участка
23	47:16:0000000:44463/чзу2	4	Образование части земельного участка
24	47:16:0000000:43751/чзу1	1248	Образование части земельного участка
25	47:16:0000000:43751/чзу2	36	Образование части земельного участка
26	47:16:0000000:43760/чзу1	132	Образование части земельного участка
27	47:16:0000000:43760/чзу2	17	Образование части земельного участка
28	47:16:0909002:60/чзу1	39	Образование части земельного участка
29	47:16:0909001:71/чзу4	3018	Образование части земельного участка
30	47:16:0909001:71/чзу5	1685	Образование части земельного участка
31	47:16:0909001:71/чзу6	765	Образование части земельного участка
32	47:16:0909001:71/чзу7	2474	Образование части земельного участка
33	47:00:0000000:2/чзу2	2006	Образование части земельного участка
34	47:00:0000000:2/чзу3	370	Образование части земельного участка
35	47:00:0000000:2/чзу3.1	783	Образование части земельного участка
36	47:00:0000000:2/чзу3.2	16045	Образование части земельного участка
37	47:00:0000000:2/чзу3.3	7632	Образование части земельного участка

38	47:00:0000000:2/чзу3.4	134	Образование части земельного участка
39	47:00:0000000:2/чзу3.5	102	Образование части земельного участка
40	47:00:0000000:2/чзу3.6	1835	Образование части земельного участка
41	47:00:0000000:2/чзу3.7	2283	Образование части земельного участка
42	47:16:0909001:7/чзу1	1062	Образование части земельного участка
43	47:16:0905001:330/чзу1	77	Образование части земельного участка
44	47:00:0000000:2/чзу5	616	Образование части земельного участка
45	47:00:0000000:2/чзу4	176	Образование части земельного участка
46	47:00:0000000:2/чзу4.1	256	Образование части земельного участка
47	47:00:0000000:2/чзу4.2	1817	Образование части земельного участка
48	47:00:0000000:2/чзу4.3	217	Образование части земельного участка
49	47:00:0000000:2/чзу4.4	892	Образование части земельного участка
50	47:00:0000000:2/чзу4.5	193	Образование части земельного участка
51	47:00:0000000:2/чзу6	2596	Образование части земельного участка
52	47:16:0000000:43854/чзу1	77	Образование части земельного участка
53	47:00:0000000:2/чзу7	5575	Образование части земельного участка
54	47:00:0000000:2/чзу8	15351	Образование части земельного участка

55	47:00:0000000:2/чзу9	3560	Образование части земельного участка
56	47:00:0000000:2/чзу9.1	31062	Образование части земельного участка
57	47:00:0000000:2/чзу10	37	Образование части земельного участка
58	47:00:0000000:2/чзу11	11429	Образование части земельного участка
59	47:00:0000000:2/чзу12	11156	Образование части земельного участка
60	47:00:0000000:2/чзу12.1	5735	Образование части земельного участка
61	47:16:0706001:6/чзу1	120	Образование части земельного участка
62	47:00:0000000:2/чзу3.8	6093	Образование части земельного участка
63	47:16:0909001:331/чзу1	375	Образование части земельного участка
64	47:16:0909001:330/чзу2	10	Образование части земельного участка
65	47:16:0000000:44239/чзу3	185	Образование части земельного участка

**Таблица № 1.2** - Перечень и сведения об образуемых земельных участках

№ п/п	Условный номер образуемого земельного участка	Площадь образуемого земельного участка, м <sup>2</sup>	Вид разрешенного использования	Способ образования
1	ЗУ1	1366	Трубопроводный транспорт	Образование земельного участка из земель находящихся в государственной или муниципальной собственности
2	ЗУ1.1	669	Трубопроводный транспорт	Образование земельного участка из земель находящихся в государственной или муниципальной собственности

				муниципальной собственности
3	ЗУ1.2	174	Трубопроводный транспорт	Образование земельного участка из земель находящихся в государственной или муниципальной собственности
4	ЗУ2	2680	Трубопроводный транспорт	Образование земельного участка из земель находящихся в государственной или муниципальной собственности
5	ЗУ3	1505	Трубопроводный транспорт	Образование земельного участка из земель находящихся в государственной или муниципальной собственности
6	ЗУ4	2749	Трубопроводный транспорт	Образование земельного участка из земель находящихся в государственной или муниципальной собственности
7	ЗУ5	254	Трубопроводный транспорт	Образование земельного участка из земель находящихся в государственной или муниципальной собственности
8	ЗУ8	655	Трубопроводный транспорт	Образование земельного участка из земель находящихся в государственной или муниципальной собственности
9	ЗУ9	220	Трубопроводный транспорт	Образование земельного участка из земель находящихся в государственной или муниципальной собственности
10	ЗУ10	1828	Трубопроводный транспорт	Образование земельного участка из земель находящихся в государственной или муниципальной собственности
11	ЗУ11	19	Трубопроводный транспорт	Образование земельного участка из земель находящихся в государственной или муниципальной собственности
12	ЗУ12	92	Трубопроводный транспорт	Образование земельного участка из земель находящихся в государственной или муниципальной собственности
13	ЗУ13	3195	Трубопроводный транспорт	Образование земельного участка из земель находящихся в государственной или муниципальной собственности

14	ЗУ14	464	Трубопроводный транспорт	Образование земельного участка из земель находящихся в государственной или муниципальной собственности
15	ЗУ15	37	Трубопроводный транспорт	Образование земельного участка из земель находящихся в государственной или муниципальной собственности
16	ЗУ16	2622	Трубопроводный транспорт	Образование земельного участка из земель находящихся в государственной или муниципальной собственности
17	ЗУ17	687	Трубопроводный транспорт	Образование земельного участка из земель находящихся в государственной или муниципальной собственности
18	ЗУ18	74	Трубопроводный транспорт	Образование земельного участка из земель находящихся в государственной или муниципальной собственности
19	ЗУ18.1	63	Трубопроводный транспорт	Образование земельного участка из земель находящихся в государственной или муниципальной собственности
20	ЗУ19	1218	Трубопроводный транспорт	Образование земельного участка из земель находящихся в государственной или муниципальной собственности
21	ЗУ20	121	Трубопроводный транспорт	Образование земельного участка из земель находящихся в государственной или муниципальной собственности
22	ЗУ21	1414	Трубопроводный транспорт	Образование земельного участка из земель находящихся в государственной или муниципальной собственности
23	ЗУ22	423	Трубопроводный транспорт	Образование земельного участка из земель находящихся в государственной или муниципальной собственности

24	ЗУ23	1364	Трубопроводный транспорт	Образование земельного участка из земель находящихся в государственной или муниципальной собственности
25	ЗУ24	48	Трубопроводный транспорт	Образование земельного участка из земель находящихся в государственной или муниципальной собственности
26	ЗУ24.1	1910	Трубопроводный транспорт	Образование земельного участка из земель находящихся в государственной или муниципальной собственности
27	ЗУ24.2	1805	Трубопроводный транспорт	Образование земельного участка из земель находящихся в государственной или муниципальной собственности
28	ЗУ24.3	443	Трубопроводный транспорт	Образование земельного участка из земель находящихся в государственной или муниципальной собственности
29	ЗУ24.4	298	Трубопроводный транспорт	Образование земельного участка из земель находящихся в государственной или муниципальной собственности
30	ЗУ24.5	1335	Трубопроводный транспорт	Образование земельного участка из земель находящихся в государственной или муниципальной собственности
31	ЗУ24.6	28	Трубопроводный транспорт	Образование земельного участка из земель находящихся в государственной или муниципальной собственности
32	ЗУ25	117	Трубопроводный транспорт	Образование земельного участка из земель находящихся в государственной или муниципальной собственности
33	ЗУ25.1	408	Трубопроводный транспорт	Образование земельного участка из земель находящихся в государственной или муниципальной собственности

34	3У25.2	288	Трубопроводный транспорт	Образование земельного участка из земель находящихся в государственной или муниципальной собственности
35	3У25.3	13	Трубопроводный транспорт	Образование земельного участка из земель находящихся в государственной или муниципальной собственности
36	3У25.4	98	Трубопроводный транспорт	Образование земельного участка из земель находящихся в государственной или муниципальной собственности
37	3У25.5	118	Трубопроводный транспорт	Образование земельного участка из земель находящихся в государственной или муниципальной собственности
38	3У26	574	Трубопроводный транспорт	Образование земельного участка из земель находящихся в государственной или муниципальной собственности
39	3У26.1	2262	Трубопроводный транспорт	Образование земельного участка из земель находящихся в государственной или муниципальной собственности
40	3У26.2	160	Трубопроводный транспорт	Образование земельного участка из земель находящихся в государственной или муниципальной собственности
41	3У26.3	458	Трубопроводный транспорт	Образование земельного участка из земель находящихся в государственной или муниципальной собственности
42	3У26.4	465	Трубопроводный транспорт	Образование земельного участка из земель находящихся в государственной или муниципальной собственности
43	3У26.5	1273	Трубопроводный транспорт	Образование земельного участка из земель находящихся в государственной или муниципальной собственности

44	ЗУ26.6	43	Трубопроводный транспорт	Образование земельного участка из земель находящихся в государственной или муниципальной собственности
45	ЗУ26.7	1115	Трубопроводный транспорт	Образование земельного участка из земель находящихся в государственной или муниципальной собственности
46	ЗУ26.8	94	Трубопроводный транспорт	Образование земельного участка из земель находящихся в государственной или муниципальной собственности
47	ЗУ27	22	Трубопроводный транспорт	Образование земельного участка из земель находящихся в государственной или муниципальной собственности
48	ЗУ27.1	54	Трубопроводный транспорт	Образование земельного участка из земель находящихся в государственной или муниципальной собственности
49	ЗУ28	7	Трубопроводный транспорт	Образование земельного участка из земель находящихся в государственной или муниципальной собственности
50	ЗУ29	144	Трубопроводный транспорт	Образование земельного участка из земель находящихся в государственной или муниципальной собственности
51	ЗУ29.1	6466	Трубопроводный транспорт	Образование земельного участка из земель находящихся в государственной или муниципальной собственности
52	ЗУ30	98	Трубопроводный транспорт	Образование земельного участка из земель находящихся в государственной или муниципальной собственности
53	ЗУ31	2487	Трубопроводный транспорт	Образование земельного участка из земель находящихся в государственной или муниципальной собственности

<b>54</b>	ЗУ32	3746	Трубопроводный транспорт	Образование земельного участка из земель находящихся в государственной или муниципальной собственности
<b>55</b>	ЗУ33	18	Трубопроводный транспорт	Образование земельного участка из земель находящихся в государственной или муниципальной собственности
<b>56</b>	ЗУ34	72	Трубопроводный транспорт	Образование земельного участка из земель находящихся в государственной или муниципальной собственности

**2. Перечень координат характерных точек границ образуемых земельных участков и частей земельных участков**

Условный номер земельного участка ЗУ1		
Обозначение характерных точек границы	Координаты, м 1366	
	X	Y
1	2	3
н1	415248,49	2257458,95
н2	415267,94	2257752,65
н3	415253,83	2257764,44
н4	415247,64	2257764,39
н5	415263,81	2257750,89
н6	415244,75	2257463,06
н7	415216,50	2257463,87
н8	415216,24	2257459,93
н1	415248,49	2257458,95

Условный номер земельного участка ЗУ1.1		
Обозначение характерных точек границы	Координаты, м 669	
	X	Y
1	2	3
н1	414751,03	2257739,57
н2	414743,72	2257739,34
н3	414610,16	2257645,91
н4	414610,40	2257641,20
н1	414751,03	2257739,57

Условный номер земельного участка ЗУ1.2		
Обозначение характерных точек границы	Координаты, м 174	
	X	Y
1	2	3
н1	414073,17	2257261,70
н2	414058,64	2257251,53
н3	414059,30	2257264,20
н4	414073,28	2257273,98
н1	414073,17	2257261,70

Условный номер земельного участка ЗУ2		
Обозначение характерных точек границы	Координаты, м 2680	
	X	Y
1	2	3
н1	413893,38	2257139,58
н2	414058,84	2257255,33
н3	414059,10	2257260,40
н4	413893,33	2257144,43
н5	413782,51	2257218,65
н6	413765,79	2257214,44
н7	413749,44	2257188,74
н8	413730,73	2257156,17
н9	413726,11	2257153,78
н10	413669,98	2257164,44
н11	413634,31	2257173,76
н12	413531,91	2257206,54
н13	413505,95	2257237,47
н14	413503,02	2257234,74
н15	413529,59	2257203,08
н16	413565,93	2257191,45
н17	413633,19	2257169,91
н18	413669,10	2257160,54
н19	413726,72	2257149,59
н20	413733,62	2257153,15
н21	413752,87	2257186,67
н22	413768,31	2257210,95
н23	413781,76	2257214,34
н1	413893,38	2257139,58

Условный номер земельного участка ЗУ3		
Обозначение характерных точек границы	Координаты, м 1505	
	X	Y
1	2	3
н1	413504,27	2257239,47
н2	413496,60	2257248,61
н3	413273,69	2257486,19
н4	413240,83	2257506,80
н5	413237,91	2257503,92
н6	413271,13	2257483,08
н7	413493,60	2257245,96
н8	413501,33	2257236,75
н1	413504,27	2257239,47

Условный номер земельного участка ЗУ4		
---------------------------------------	--	--

Обозначение характерных точек границы	Координаты, м 2749	
	X	Y
1	2	3
н1	413238,90	2257508,02
н2	413225,68	2257516,31
н3	413188,71	2257533,94
н4	413165,66	2257567,66
н5	413171,15	2257571,42
н6	413161,28	2257585,86
н7	413155,78	2257582,10
н8	413149,64	2257591,08
н9	413145,26	2257607,32
н10	413112,34	2257642,24
н11	413039,30	2257708,41
н12	413013,88	2257721,68
н13	412944,98	2257793,19
н14	412880,00	2257921,96
н15	412805,25	2257956,19
н16	412798,69	2257968,35
н17	412795,28	2257966,24
н18	412802,36	2257953,12
н19	412877,06	2257918,90
н20	412941,68	2257790,84
н21	413011,45	2257718,44
н22	413036,99	2257705,10
н23	413109,54	2257639,38
н24	413141,66	2257605,31
н25	413145,95	2257589,39
н26	413186,02	2257530,80
н27	413223,75	2257512,80
н28	413236,06	2257505,07
н29	413236,11	2257505,10
н1	413238,90	2257508,02

Условный номер земельного участка ЗУ5		
Обозначение характерных точек границы	Координаты, м 254	
	X	Y
1	2	3
н1	412468,98	2258318,26
н2	412411,01	2258341,01
н3	412407,40	2258338,14
н4	412467,21	2258314,62
н1	412468,98	2258318,26

Условный номер земельного участка 47:16:0909001:330/чзу2		
Обозначение характерных точек границы	Координаты, м 10	
	X	Y
1	2	3
н1	412407,40	2258338,14
н2	412411,01	2258341,01
н3	412408,82	2258341,87
н4	412405,31	2258339,33
н5	412404,85	2258339,14
н1	412407,40	2258338,14

Условный номер земельного участка 47:16:0909001:331/чзу1		
Обозначение характерных точек границы	Координаты, м 375	
	X	Y
1	2	3
н1	412006,65	2258713,27
н2	411873,78	2258873,78
н3	411670,63	2259081,94
н4	411576,38	2259151,40
н5	411574,81	2259150,14
н6	411574,00	2259149,68
н7	411573,68	2259149,12
н8	411573,62	2259148,50
н9	411573,68	2259148,42
н10	411668,00	2259078,91
н11	411870,81	2258871,10
н12	412003,52	2258710,77
н1	412006,65	2258713,27

Условный номер земельного участка ЗУ8		
Обозначение характерных точек границы	Координаты, м 655	
	X	Y
1	2	3
н1	412003,52	2258710,77
н2	412006,65	2258713,27
н3	411916,67	2258821,97
н4	411905,35	2258841,44
н5	411905,20	2258841,59
н6	411902,26	2258838,81
н7	411913,38	2258819,68
н1	412003,52	2258710,77

Условный номер земельного участка 3У9		
Обозначение характерных точек границы	Координаты, м 220	
	X	Y
1	2	3
н1	411567,28	2259161,84
н2	411548,92	2259175,36
н3	411547,46	2259172,73
н4	411545,49	2259169,20
н5	411545,10	2259168,51
н6	411543,44	2259167,09
н7	411544,42	2259166,36
н8	411544,60	2259166,61
н9	411561,63	2259153,58
н1	411567,28	2259161,84

Условный номер земельного участка 3У10		
Обозначение характерных точек границы	Координаты, м 1828	
	X	Y
1	2	3
н1	411319,34	2259349,00
н2	411321,69	2259352,25
н3	410974,78	2259647,36
н4	410971,05	2259645,28
н5	411319,24	2259349,07
н1	411319,34	2259349,00

Условный номер земельного участка 3У11		
Обозначение характерных точек границы	Координаты, м 19	
	X	Y
1	2	3
н1	410970,23	2259651,23
н2	410966,79	2259654,16
н3	410962,85	2259652,25
н4	410966,48	2259649,17
н5	410967,88	2259649,76
н6	410969,53	2259650,84
н1	410970,23	2259651,23

Условный номер земельного участка 3У12		
Обозначение характерных точек границы	Координаты, м 92	
	X	Y

1	2	3
н1	410870,24	2259731,04
н2	410872,10	2259734,71
н3	410854,50	2259749,68
н4	410854,32	2259749,48
н5	410853,05	2259745,66
н1	410870,24	2259731,04

Условный номер земельного участка 3У13		
Обозначение характерных точек границы	Координаты, м 3195	
	X	Y
1	2	3
н1	410852,43	2259746,19
н2	410853,66	2259749,86
н3	410853,92	2259750,17
н4	410772,41	2259819,51
н5	410610,38	2259958,06
н6	410344,52	2260190,46
н7	410254,06	2260247,49
н8	410232,38	2260258,07
н9	410224,82	2260261,20
н10	410342,12	2260187,24
н11	410607,76	2259955,03
н12	410769,82	2259816,46
н1	410852,43	2259746,19

Условный номер земельного участка 3У14		
Обозначение характерных точек границы	Координаты, м 464	
	X	Y
1	2	3
н1	409597,20	2260601,86
н2	409600,87	2260603,48
н3	409559,69	2260711,56
н4	409555,86	2260710,38
н1	409597,20	2260601,86

Условный номер земельного участка 3У15		
Обозначение характерных точек границы	Координаты, м 37	
	X	Y
1	2	3
н1	409587,34	2260577,75
н2	409585,45	2260581,30

н3	409577,13	2260577,98
н4	409578,70	2260574,30
н1	409587,34	2260577,75

Условный номер земельного участка 3У16		
Обозначение характерных точек границы	Координаты, м 2622	
	X	Y
1	2	3
н1	409621,14	2259951,83
н2	409612,11	2260008,10
н3	409599,48	2260072,24
н4	409520,23	2260433,52
н5	409513,00	2260487,27
н6	409510,52	2260520,80
н7	409514,39	2260548,63
н8	409556,29	2260565,35
н9	409555,77	2260566,54
н10	409554,99	2260569,14
н11	409510,75	2260551,48
н12	409506,50	2260520,93
н13	409509,01	2260486,85
н14	409516,28	2260432,83
н15	409595,56	2260071,42
н16	409608,17	2260007,39
н17	409616,71	2259954,18
н1	409621,14	2259951,83

Условный номер земельного участка 3У17		
Обозначение характерных точек границы	Координаты, м 687	
	X	Y
1	2	3
н1	409622,40	2259869,08
н2	409631,86	2259885,08
н3	409622,44	2259943,70
н4	409620,30	2259943,80
н5	409618,20	2259944,88
н6	409627,68	2259885,87
н7	409620,21	2259873,23
н8	409578,56	2259875,96
н9	409526,24	2259883,05
н10	409525,59	2259879,10
н11	409578,16	2259871,98
н1	409622,40	2259869,08

Условный номер земельного участка ЗУ18		
Обозначение характерных точек границы	Координаты, м 74	
	X	Y
1	2	3
н1	409353,78	2259887,77
н2	409355,94	2259900,39
н3	409365,14	2259900,44
н4	409352,56	2259902,53
н5	409349,06	2259879,29
н1	409353,78	2259887,77

Условный номер земельного участка ЗУ18.1		
Обозначение характерных точек границы	Координаты, м 63	
	X	Y
1	2	3
н1	409332,09	2259760,50
н2	409339,16	2259813,46
н3	409331,98	2259765,72
н4	409316,40	2259750,10
н1	409332,09	2259760,50

Условный номер земельного участка ЗУ19		
Обозначение характерных точек границы	Координаты, м 1218	
	X	Y
1	2	3
н1	409100,91	2259527,02
н2	409124,46	2259538,44
н3	409279,96	2259719,18
н4	409286,53	2259744,02
н5	409299,81	2259743,88
н6	409301,25	2259747,77
н7	409283,48	2259748,13
н8	409276,33	2259721,09
н9	409121,97	2259541,67
н10	409100,68	2259531,35
н11	409100,64	2259530,82
н12	409100,68	2259528,28
н1	409100,91	2259527,02

Условный номер земельного участка ЗУ20	
Обозначение характерных	Координаты, м 121

точек границы	X	Y
1	2	3
н1	409079,99	2259521,32
н2	409052,25	2259507,87
н3	409052,61	2259505,82
н4	409053,06	2259504,48
н5	409053,28	2259503,92
н6	409079,90	2259516,83
н1	409079,99	2259521,32

Условный номер земельного участка ЗУ21		
Обозначение характерных точек границы	Координаты, м 1414	
	X	Y
1	2	3
н1	409049,41	2259506,49
н2	409037,02	2259500,48
н3	408950,44	2259485,30
н4	408860,13	2259422,36
н5	408716,68	2259429,75
н6	408720,59	2259425,54
н7	408861,29	2259418,30
н8	408952,00	2259481,51
н9	409038,26	2259496,64
н10	409050,03	2259502,35
н11	409049,69	2259503,44
н12	409049,40	2259505,93
н1	409049,41	2259506,49

Условный номер земельного участка ЗУ22		
Обозначение характерных точек границы	Координаты, м 423	
	X	Y
1	2	3
н1	408706,67	2259430,27
н2	408664,47	2259432,44
н3	408608,72	2259370,06
н4	408607,19	2259368,92
н5	408609,08	2259365,34
н6	408611,43	2259367,09
н7	408663,55	2259425,41
н8	408665,35	2259428,39
н1	408706,67	2259430,27

Условный номер земельного участка ЗУ23		
--	--	--

Обозначение характерных точек границы	Координаты, м 1364	
	X	Y
1	2	3
н1	408606,47	2259368,38
н2	408493,36	2259284,05
н3	408406,08	2259232,16
н4	408405,68	2259232,83
н5	408397,26	2259227,88
н6	408396,24	2259227,56
н7	408396,79	2259226,63
н8	408310,45	2259195,95
н9	408311,78	2259192,18
н10	408398,49	2259223,00
н11	408495,58	2259280,72
н12	408534,16	2259309,48
н13	408543,72	2259318,72
н14	408549,79	2259321,13
н15	408608,48	2259364,89
н1	408606,47	2259368,38

Условный номер земельного участка ЗУ24		
Обозначение характерных точек границы	Координаты, м 48	
	X	Y
1	2	3
н1	409206,03	2261647,57
н2	409196,92	2261694,38
н3	409201,71	2261659,29
н1	409206,03	2261647,57

Условный номер земельного участка ЗУ24.1		
Обозначение характерных точек границы	Координаты, м 1910	
	X	Y
1	2	3
н1	409176,43	2262643,64
н2	409161,16	2262804,58
н3	408966,92	2262937,07
н4	409155,61	2262805,19
н5	409156,57	2262795,00
н6	409150,85	2262802,41
н7	409126,31	2262819,50
н8	409116,14	2262823,33
н9	409152,85	2262798,29
н10	409166,59	2262641,41

н1	409176,43	2262643,64
----	-----------	------------

Условный номер земельного участка ЗУ24.2		
Обозначение характерных точек границы	Координаты, м 1805	
	X	Y
1	2	3
н1	408826,15	2263042,82
н2	408955,49	2262944,98
н3	408954,93	2262933,30
н4	408952,61	2262934,88
н5	408809,90	2263041,99
н6	408798,85	2263049,70
н1	408826,15	2263042,82

Условный номер земельного участка ЗУ24.3		
Обозначение характерных точек границы	Координаты, м 443	
	X	Y
1	2	3
н1	408729,12	2263110,97
н2	408747,86	2263097,54
н3	408747,73	2263085,43
н4	408715,97	2263108,13
н5	408724,02	2263122,19
н6	408734,46	2263120,30
н1	408729,12	2263110,97

Условный номер земельного участка ЗУ24.4		
Обозначение характерных точек границы	Координаты, м 298	
	X	Y
1	2	3
н1	408654,64	2264551,59
н2	408656,47	2264533,74
н3	408647,73	2264521,33
н4	408643,70	2264560,56
н5	408649,04	2264558,37
н1	408654,64	2264551,59

Условный номер земельного участка ЗУ24.5		
Обозначение характерных точек границы	Координаты, м 1335	
	X	Y
1	2	3

н1	408934,00	2265098,95
н2	408925,93	2265104,62
н3	408912,31	2265134,61
н4	408915,20	2265141,23
н5	408915,11	2265147,55
н6	408909,81	2265152,61
н7	408904,13	2265152,61
н8	408871,89	2265223,59
н9	408875,12	2265220,78
н10	408879,98	2265213,84
н11	408883,01	2265204,30
н12	408885,35	2265197,53
н13	408888,82	2265192,42
н14	408896,54	2265185,30
н15	408901,52	2265182,53
н16	408944,73	2265087,41
н17	408972,58	2265079,52
н18	408975,73	2265068,23
н19	408945,29	2265076,86
н20	408941,14	2265083,23
н1	408934,00	2265098,95

Условный номер земельного участка ЗУ24.6		
Обозначение характерных точек границы	Координаты, м 28	
	X	Y
1	2	3
н1	406273,35	2269236,31
н2	406271,54	2269238,47
н3	406285,69	2269237,15
н4	406287,50	2269234,99
н1	406273,35	2269236,31

Условный номер земельного участка ЗУ25		
Обозначение характерных точек границы	Координаты, м 117	
	X	Y
1	2	3
н1	408246,73	2266434,32
н2	408380,69	2266471,78
н3	408379,22	2266472,67
н4	408244,28	2266433,79
н5	408099,95	2266399,29
н6	408100,19	2266399,16
н1	408246,73	2266434,32

Условный номер земельного участка ЗУ25.1		
Обозначение характерных точек границы	Координаты, м 408	
	X	Y
1	2	3
н1	408738,56	2265779,72
н2	408740,73	2265780,45
н3	408762,62	2265876,27
н4	408758,25	2265875,08
н5	408733,14	2265765,21
н1	408738,56	2265779,72

Условный номер земельного участка ЗУ25.2		
Обозначение характерных точек границы	Координаты, м 288	
	X	Y
1	2	3
н1	408749,71	2266053,22
н2	408744,80	2266089,15
н3	408716,07	2266117,98
н4	408710,35	2266118,05
н5	408741,06	2266087,25
н6	408744,45	2266061,90
н7	408747,51	2266058,27
н1	408749,71	2266053,22

Условный номер земельного участка ЗУ25.3		
Обозначение характерных точек границы	Координаты, м 13	
	X	Y
1	2	3
н1	408620,33	2266215,43
н2	408613,04	2266222,75
н3	408613,32	2266220,67
н4	408615,45	2266217,31
н5	408619,15	2266215,76
н1	408620,33	2266215,43

Условный номер земельного участка ЗУ25.4		
Обозначение характерных точек границы	Координаты, м 98	
	X	Y
1	2	3
н1	408536,65	2266263,50
н2	408515,44	2266270,19

н3	408515,18	2266271,00
н4	408515,18	2266274,47
н5	408540,49	2266266,48
н1	408536,65	2266263,50

Условный номер земельного участка ЗУ25.5		
Обозначение характерных точек границы	Координаты, м 118	
	X	Y
1	2	3
н1	408489,90	2266278,25
н2	408463,53	2266286,56
н3	408462,81	2266290,99
н4	408492,33	2266281,67
н5	408491,37	2266279,88
н1	408489,90	2266278,25

Условный номер земельного участка ЗУ26		
Обозначение характерных точек границы	Координаты, м 574	
	X	Y
1	2	3
н1	408096,16	2266401,38
н2	408092,50	2266406,88
н3	408082,42	2266405,92
н4	408080,51	2266383,46
н5	407987,07	2266343,75
н6	407979,22	2266341,33
н7	407979,72	2266337,30
н8	407985,26	2266339,00
н9	407985,46	2266339,19
н10	407985,55	2266339,09
н11	407988,44	2266339,98
н12	408084,29	2266380,72
н13	408086,13	2266402,26
н14	408093,33	2266402,95
н1	408096,16	2266401,38

Условный номер земельного участка ЗУ26.1		
Обозначение характерных точек границы	Координаты, м 2262	
	X	Y
1	2	3
н1	408386,46	2266473,65
н2	408388,47	2266470,84
н3	408384,21	2266469,65

н4	408379,22	2266472,67
н5	408375,86	2266477,70
н6	408382,28	2266479,49
н7	408312,59	2266576,81
н8	408251,63	2266672,66
н9	408264,73	2266670,70
н10	408300,91	2266613,81
н11	408298,82	2266601,79
н12	408307,32	2266592,22
н13	408320,88	2266582,40
н14	408396,60	2266476,67
н1	408386,46	2266473,65

## Условный номер земельного участка ЗУ26.2

Обозначение характерных точек границы	Координаты, м 160	
	X	Y
1	2	3
н1	408243,77	2266685,03
н2	408233,15	2266701,72
н3	408242,80	2266705,19
н4	408249,32	2266694,94
н1	408243,77	2266685,03

## Условный номер земельного участка ЗУ26.3

Обозначение характерных точек границы	Координаты, м 458	
	X	Y
1	2	3
н1	408183,66	2266779,56
н2	408160,88	2266815,38
н3	408170,22	2266819,33
н4	408196,55	2266777,92
н1	408183,66	2266779,56

## Условный номер земельного участка ЗУ26.4

Обозначение характерных точек границы	Координаты, м 465	
	X	Y
1	2	3
н1	408150,46	2266831,76
н2	408131,07	2266862,26
н3	408129,51	2266883,35
н4	408159,96	2266835,47
н1	408150,46	2266831,76

Условный номер земельного участка ЗУ26.5		
Обозначение характерных точек границы	Координаты, м 1273	
	X	Y
1	2	3
н1	408095,42	2266918,33
н2	408059,39	2266974,99
н3	408043,56	2267036,67
н4	408049,05	2267041,99
н5	408052,19	2267043,28
н6	408068,68	2266979,01
н7	408097,57	2266933,58
н8	408098,21	2266926,65
н9	408096,47	2266920,44
н1	408095,42	2266918,33

Условный номер земельного участка ЗУ26.6		
Обозначение характерных точек границы	Координаты, м 43	
	X	Y
1	2	3
н1	408042,59	2267040,43
н2	408048,36	2267044,97
н3	408050,40	2267046,39
н4	408051,32	2267046,64
н5	408050,56	2267049,60
н6	408046,26	2267048,69
н7	408041,32	2267045,40
н1	408042,59	2267040,43

Условный номер земельного участка ЗУ26.7		
Обозначение характерных точек границы	Координаты, м 1115	
	X	Y
1	2	3
н1	407589,54	2267720,64
н2	407516,09	2267806,40
н3	407517,12	2267806,60
н4	407517,91	2267807,03
н5	407520,35	2267809,45
н6	407521,05	2267810,57
н7	407521,87	2267812,93
н8	407522,29	2267814,54
н9	407595,20	2267729,41
н1	407589,54	2267720,64

Условный номер земельного участка ЗУ26.8		
Обозначение характерных точек границы	Координаты, м 94	
	X	Y
1	2	3
н1	407511,71	2267811,53
н2	407507,02	2267817,00
н3	407512,28	2267826,24
н4	407513,26	2267825,09
н5	407513,49	2267824,67
н6	407515,40	2267822,38
н7	407516,28	2267821,51
н8	407518,01	2267819,54
н9	407518,28	2267818,73
н10	407517,70	2267817,12
н11	407516,76	2267815,16
н12	407515,32	2267813,01
н13	407514,43	2267811,84
н14	407513,73	2267811,54
н15	407512,99	2267811,45
н1	407511,71	2267811,53

Условный номер земельного участка ЗУ27		
Обозначение характерных точек границы	Координаты, м 22	
	X	Y
1	2	3
н1	407961,29	2266331,64
н2	407960,78	2266335,67
н3	407956,11	2266334,24
н4	407955,65	2266329,91
н1	407961,29	2266331,64

Условный номер земельного участка ЗУ27.1		
Обозначение характерных точек границы	Координаты, м 54	
	X	Y
1	2	3
н1	407930,21	2266329,42
н2	407923,77	2266327,44
н3	407921,98	2266316,43
н4	407925,12	2266317,40
н5	407929,99	2266327,21
н1	407930,21	2266329,42

Условный номер земельного участка ЗУ28		
Обозначение характерных точек границы	Координаты, м 7	
	X	Y
1	2	3
н1	407955,65	2266329,91
н2	407956,11	2266334,24
н3	407954,33	2266333,69
н4	407953,92	2266329,38
н1	407955,65	2266329,91

Условный номер земельного участка ЗУ29		
Обозначение характерных точек границы	Координаты, м 144	
	X	Y
1	2	3
н1	407922,52	2266319,74
н2	407923,23	2266324,14
н3	407891,04	2266314,26
н4	407889,07	2266307,54
н5	407893,83	2266309,56
н6	407894,27	2266311,06
н1	407922,52	2266319,74

Условный номер земельного участка ЗУ29.1		
Обозначение характерных точек границы	Координаты, м 6466	
	X	Y
1	2	3
н1	407889,21	2266283,13
н2	407897,37	2266311,05
н3	407888,21	2266307,18
н4	407886,43	2266309,20
н5	407883,88	2266300,50
н6	407885,11	2266294,74
н7	407879,26	2266285,03
н8	407843,06	2266184,77
н9	407738,27	2266034,24
н10	407724,87	2266026,19
н11	407661,63	2266002,37
н12	407576,43	2265968,96
н13	407489,21	2265915,81
н14	407444,61	2265888,54
н15	407450,21	2265880,24
н16	407494,42	2265907,28
н17	407580,89	2265959,97

н18	407665,09	2265992,99
н19	407729,24	2266017,15
н20	407745,25	2266026,77
н21	407852,01	2266180,13
н1	407889,21	2266283,13

Условный номер земельного участка ЗУ30		
Обозначение характерных точек границы	Координаты, м 98	
	X	Y
1	2	3
н1	407427,65	2265869,96
н2	407448,53	2265882,73
н3	407446,28	2265886,05
н4	407425,56	2265873,37
н1	407427,65	2265869,96

Условный номер земельного участка ЗУ31		
Обозначение характерных точек границы	Координаты, м 2487	
	X	Y
1	2	3
н1	403284,09	2273655,55
н2	403221,68	2273759,11
н3	402929,27	2273709,32
н4	402919,43	2273703,31
н5	402900,40	2273682,39
н6	402899,78	2273683,13
н7	402899,38	2273682,75
н8	402895,78	2273679,27
н9	402896,78	2273678,40
н10	402896,90	2273666,96
н11	402884,78	2273655,25
н12	402883,15	2273656,25
н13	402881,59	2273656,87
н14	402880,38	2273657,21
н15	402878,71	2273657,43
н16	402877,06	2273657,43
н17	402875,64	2273657,25
н18	402874,56	2273656,98
н19	402873,33	2273656,51
н20	402871,85	2273655,78
н21	402864,26	2273647,24
н22	402863,70	2273644,65
н23	402863,84	2273641,86
н24	402864,31	2273640,14

н25	402865,09	2273638,46
н26	402852,22	2273628,38
н27	402854,80	2273625,35
н28	402867,55	2273635,30
н29	402869,55	2273633,88
н30	402871,78	2273632,90
н31	402874,21	2273632,41
н32	402876,66	2273632,42
н33	402879,06	2273632,95
н34	402881,29	2273633,95
н35	402886,01	2273637,66
н36	402887,90	2273640,18
н37	402889,05	2273643,15
н38	402889,34	2273646,22
н39	402888,73	2273649,39
н40	402887,35	2273652,18
н41	402900,92	2273665,14
н42	402900,79	2273676,87
н43	402922,00	2273700,19
н44	402930,70	2273705,51
н45	403219,65	2273754,71
н46	403280,72	2273653,36
н48	402873,39	2273644,28
н49	402878,03	2273647,83
н50	402879,97	2273645,54
н51	402875,21	2273641,90

## Условный номер земельного участка ЗУ32

Обозначение характерных точек границы	Координаты, м 3746	
	X	Y
1	2	3
н1	403333,14	2273679,06
н2	403377,80	2273708,06
н3	403359,39	2273737,48
н4	403317,69	2273808,83
н5	403289,18	2273844,04
н6	403144,26	2274083,67
н7	403089,16	2274169,04
н8	403030,48	2274246,91
н9	402899,36	2274454,02
н10	402894,72	2274453,88
н11	403027,15	2274244,70
н12	403085,88	2274166,75
н13	403140,90	2274081,49
н14	403285,90	2273841,73
н15	403314,64	2273806,25

н16	403356,30	2273734,84
н17	403372,32	2273709,27
н18	403331,01	2273682,44
н1	403333,14	2273679,06

Условный номер земельного участка 3У33		
Обозначение характерных точек границы	Координаты, м 18	
	X	Y
1	2	3
н1	402873,39	2273644,28
н2	402878,03	2273647,83
н3	402879,97	2273645,54
н4	402875,21	2273641,90
н1	402873,39	2273644,28

Условный номер земельного участка 3У34		
Обозначение характерных точек границы	Координаты, м 72	
	X	Y
1	2	3
н1	408940,30	2263390,66
н2	408930,70	2263384,47
н3	408925,68	2263382,53
н4	408946,82	2263402,38
н5	408946,93	2263402,79
н6	408945,81	2263398,60

Условный номер образуемой части земельного участка 47:16:0883002:9/чзу1		
Обозначение характерных точек границы	Координаты, м 88	
	X	Y
1	2	3
н1	415044,88	2257803,47
н2	415037,24	2257824,12
н3	415033,49	2257822,74
н4	415041,12	2257802,09
н1	415044,88	2257803,47

Условный номер образуемой части земельного участка 47:16:0000000:43985/чзу1		
Обозначение характерных точек границы	Координаты, м 50	
	X	Y
1	2	3
н1	415037,24	2257824,13

н2	415032,80	2257836,15
н3	415029,25	2257834,21
н4	415033,49	2257822,74
н1	415037,24	2257824,13

Условный номер образуемой части земельного участка 47:00:0000000:2/чзу1.1		
Обозначение характерных точек границы	Координаты, м 2396	
	X	Y
1	2	3
н1	415232,35	2257786,29
н2	415059,69	2257772,05
н3	415047,69	2257804,51
н4	415038,30	2257801,06
н5	415052,94	2257761,46
н6	415229,09	2257775,98
н7	415243,00	2257764,36
н8	415258,46	2257764,47
н1	415232,35	2257786,29

Условный номер образуемой части земельного участка 47:00:0000000:2/чзу2.1		
Обозначение характерных точек границы	Координаты, м 6554	
	X	Y
1	2	3
н1	414609,97	2257649,43
н2	414073,28	2257273,98
н3	414073,17	2257261,70
н4	414610,59	2257637,66
н5	414610,40	2257641,20
н1	414609,97	2257649,43

Условный номер образуемой части земельного участка 47:00:0000000:2/чзу2.2		
Обозначение характерных точек границы	Координаты, м 4522	
	X	Y
1	2	3
н1	411907,39	2258843,65
н2	411672,61	2259084,21
н3	411577,54	2259154,27
н4	411577,45	2259153,63
н5	411576,37	2259151,38
н6	411574,81	2259150,14
н7	411574,00	2259149,68
н8	411573,68	2259149,12

н9	411573,62	2259148,50
н10	411574,02	2259148,02
н11	411575,55	2259146,68
н12	411575,98	2259145,75
н13	411575,77	2259144,92
н14	411575,09	2259144,73
н15	411574,09	2259144,97
н16	411573,34	2259145,38
н17	411572,66	2259145,45
н18	411666,02	2259076,64
н19	411900,11	2258836,79
н1	411907,39	2258843,65

Условный номер образуемой части земельного участка 47:00:0000000:2/чзу2.3		
Обозначение характерных точек границы	Координаты, м 125	
	X	Y
1	2	3
н1	411571,82	2259146,07
н2	411561,63	2259153,58
н3	411567,28	2259161,84
н4	411576,77	2259154,84
н5	411576,63	2259153,87
н6	411575,69	2259151,92
н7	411574,33	2259150,85
н8	411573,38	2259150,30
н9	411572,86	2259149,38
н10	411572,74	2259148,23
н11	411573,42	2259147,42
н12	411574,85	2259146,16
н13	411575,07	2259145,79
н14	411574,97	2259145,63
н15	411574,40	2259145,77
н16	411573,60	2259146,21
н17	411572,33	2259146,33
н1	411571,82	2259146,07

Условный номер образуемой части земельного участка 47:00:0000000:2/чзу1		
Обозначение характерных точек границы	Координаты, м 3538	
	X	Y
1	2	3
н1	415017,00	2257887,55
н2	414885,05	2257841,87
н3	414738,23	2257739,16
н4	414756,51	2257739,75

н5	414889,63	2257832,88
н6	415011,01	2257874,90
н7	415026,59	2257832,75
н8	415035,46	2257837,61
н1	415017,00	2257887,55

Условный номер образуемой части земельного участка 47:16:0909001:87/чзу1		
Обозначение характерных точек границы	Координаты, м 1574	
	X	Y
1	2	3
н1	412798,69	2257968,35
н2	412625,16	2258290,01
н3	412596,37	2258294,24
н4	412592,02	2258290,95
н5	412622,46	2258286,59
н6	412795,28	2257966,24
н1	412798,69	2257968,35

Условный номер образуемой части земельного участка 47:16:0909001:116/чзу1		
Обозначение характерных точек границы	Координаты, м 511	
	X	Y
1	2	3
н1	412596,37	2258294,24
н2	412565,21	2258298,82
н3	412468,98	2258318,26
н4	412467,21	2258314,62
н5	412467,66	2258314,45
н6	412564,53	2258294,88
н7	412592,02	2258290,95
н1	412596,37	2258294,24

Условный номер образуемой части земельного участка 47:16:0909001:330/чзу1		
Обозначение характерных точек границы	Координаты, м 398	
	X	Y
1	2	3
н1	412365,37	2258358,92
н2	412321,77	2258367,95
н3	412311,46	2258373,46
н4	412310,04	2258369,68
н5	412320,40	2258364,15
н6	412364,45	2258355,02
н7	412402,76	2258339,96
н8	412404,55	2258340,69

н9	412407,11	2258342,54
н1	412365,37	2258358,92

Условный номер образуемой части земельного участка 47:16:0909001:328/чзу1		
Обозначение характерных точек границы	Координаты, м 651	
	X	Y
1	2	3
н1	412310,04	2258369,68
н2	412311,46	2258373,46
н3	412264,83	2258398,37
н4	412195,74	2258483,41
н5	412193,53	2258479,78
н6	412262,24	2258395,22
н1	412310,04	2258369,68

Условный номер образуемой части земельного участка 47:16:0000000:44239/чзу1		
Обозначение характерных точек границы	Координаты, м 259	
	X	Y
1	2	3
н1	412134,08	2258552,95
н2	412136,99	2258555,71
н3	412095,74	2258605,63
н4	412093,91	2258604,02
н5	412092,66	2258603,09
н1	412134,08	2258552,95

Условный номер образуемой части земельного участка 47:16:0000000:44239/чзу2		
Обозначение характерных точек границы	Координаты, м 556	
	X	Y
1	2	3
н1	412093,37	2258604,68
н2	412095,20	2258606,28
н3	412006,65	2258713,27
н4	412003,52	2258710,77
н5	412092,12	2258603,74
н1	412093,37	2258604,68

Условный номер образуемой части земельного участка 47:16:0000000:44239/чзу3		
Обозначение характерных точек границы	Координаты, м 185	
	X	Y
1	2	3

н1	410966,79	2259654,16
н2	410930,64	2259684,90
н3	410928,44	2259681,53
н4	410962,85	2259652,25

Условный номер образуемой части земельного участка 47:16:0909001:364/чзу1		
Обозначение характерных точек границы	Координаты, м 1152	
	X	Y
1	2	3
н1	411545,49	2259169,20
н2	411547,46	2259172,73
н3	411321,78	2259352,16
н4	411321,69	2259352,25
н5	411319,34	2259349,00
н1	411545,49	2259169,20

Условный номер образуемой части земельного участка 47:16:0909001:25/чзу1		
Обозначение характерных точек границы	Координаты, м 306	
	X	Y
1	2	3
н1	410928,44	2259681,53
н2	410930,64	2259684,90
н3	410872,10	2259734,71
н4	410870,24	2259731,04
н1	410928,44	2259681,53

Условный номер образуемой части земельного участка 47:16:0909001:623/чзу1		
Обозначение характерных точек границы	Координаты, м 834	
	X	Y
1	2	3
н1	410254,06	2260247,49
н2	410221,21	2260268,20
н3	410123,33	2260311,20
н4	410047,77	2260332,32
н5	410042,15	2260329,73
н6	410121,98	2260307,42
н7	410219,33	2260264,66
н8	410224,82	2260261,20
н9	410232,38	2260258,07
н1	410254,06	2260247,49

Условный номер образуемой части земельного участка 47:16:0909001:71/чзу1		
--	--	--

Обозначение характерных точек границы	Координаты, м 111	
	X	Y
1	2	3
н1	410047,77	2260332,32
н2	410036,91	2260335,35
н3	409999,51	2260341,66
н4	410042,15	2260329,73
н1	410047,77	2260332,32

Условный номер образуемой части земельного участка 47:16:0909001:932/чзу1		
Обозначение характерных точек границы	Координаты, м 86	
	X	Y
1	2	3
н1	410036,91	2260335,35
н2	409998,48	2260346,10
н3	409996,30	2260342,55
н4	409999,51	2260341,66
н1	410036,91	2260335,35

Условный номер образуемой части земельного участка 47:16:0909001:71/чзу2		
Обозначение характерных точек границы	Координаты, м 1310	
	X	Y
1	2	3
н1	409998,48	2260346,10
н2	409926,02	2260366,35
н3	409763,15	2260412,40
н4	409692,34	2260457,81
н5	409692,59	2260457,01
н6	409692,68	2260456,01
н7	409692,63	2260455,51
н8	409692,34	2260454,60
н9	409692,14	2260454,23
н10	409691,82	2260453,86
н11	409691,50	2260453,59
н12	409761,49	2260408,71
н13	409924,94	2260362,50
н14	409996,30	2260342,55
н1	409998,48	2260346,10

Условный номер образуемой части земельного участка 47:16:0909001:71/чзу3		
Обозначение характерных точек границы	Координаты, м 792	
	X	Y

1	2	3
н1	409691,50	2260453,59
н2	409691,82	2260453,86
н3	409692,14	2260454,23
н4	409692,34	2260454,60
н5	409692,63	2260455,51
н6	409692,68	2260456,01
н7	409692,59	2260457,01
н8	409692,34	2260457,81
н9	409667,67	2260473,63
н10	409638,51	2260504,68
н11	409600,87	2260603,48
н12	409597,20	2260601,86
н13	409602,45	2260588,09
н14	409585,45	2260581,30
н15	409587,34	2260577,75
н16	409603,88	2260584,35
н17	409635,06	2260502,52
н18	409665,10	2260470,53
н1	409691,50	2260453,59

Условный номер образуемой части земельного участка 47:16:0000000:44463/чзу1

Обозначение характерных точек границы	Координаты, м 10	
	X	Y
1	2	3
н1	409578,70	2260574,30
н2	409577,13	2260577,98
н3	409574,88	2260577,08
н4	409576,53	2260573,43
н1	409578,70	2260574,30

Условный номер образуемой части земельного участка 47:16:0000000:43416/чзу1

Обозначение характерных точек границы	Координаты, м 83	
	X	Y
1	2	3
н1	409576,53	2260573,43
н2	409574,88	2260577,08
н3	409555,93	2260569,51
н4	409556,71	2260566,90
н5	409557,25	2260565,73
н1	409576,53	2260573,43

Условный номер образуемой части земельного участка 47:16:0000000:44463/чзу2

Обозначение характерных точек границы	Координаты, м 4	
	X	Y
1	2	3
н1	409557,25	2260565,73
н2	409556,71	2260566,90
н3	409555,93	2260569,51
н4	409554,99	2260569,14
н5	409555,77	2260566,54
н6	409556,29	2260565,35
н1	409557,25	2260565,73

Условный номер образуемой части земельного участка 47:16:0000000:43751/чзу1		
Обозначение характерных точек границы	Координаты, м 1248	
	X	Y
1	2	3
н1	409526,24	2259883,05
н2	409468,91	2259890,82
н3	409398,04	2259904,24
н4	409375,98	2259904,51
н5	409352,57	2259904,37
н6	409350,05	2259889,21
н7	409343,87	2259878,08
н8	409328,37	2259762,46
н9	409306,26	2259747,66
н10	409301,25	2259747,77
н11	409299,81	2259743,88
н12	409306,90	2259743,80
н13	409316,40	2259750,10
н14	409331,98	2259765,72
н15	409339,16	2259813,46
н16	409347,60	2259876,65
н17	409349,06	2259879,29
н18	409352,56	2259902,53
н19	409365,14	2259900,44
н20	409375,97	2259900,51
н21	409397,65	2259900,24
н22	409468,27	2259886,87
н23	409525,59	2259879,10
н1	409526,24	2259883,05

Условный номер образуемой части земельного участка 47:16:0000000:43751/чзу2		
Обозначение характерных точек границы	Координаты, м 36	
	X	Y

1	2	3
н1	409620,40	2259943,80
н2	409622,44	2259943,70
н3	409621,14	2259951,83
н4	409616,71	2259954,18
н5	409618,20	2259944,88
н6	409620,30	2259943,80
н1	409620,40	2259943,80

Условный номер образуемой части земельного участка 47:16:0000000:43760/чзу1		
Обозначение характерных точек границы	Координаты, м 132	
	X	Y
1	2	3
н1	408720,59	2259425,54
н2	408716,68	2259429,75
н3	408706,67	2259430,27
н4	408665,35	2259428,39
н5	408663,55	2259425,41
н6	408666,17	2259428,35
н1	408720,59	2259425,54

Условный номер образуемой части земельного участка 47:16:0000000:43760/чзу2		
Обозначение характерных точек границы	Координаты, м 17	
	X	Y
1	2	3
н1	408549,79	2259321,13
н2	408543,72	2259318,72
н3	408534,16	2259309,48
н1	408549,79	2259321,13

Условный номер образуемой части земельного участка 47:16:0909002:60/чзу1		
Обозначение характерных точек границы	Координаты, м 39	
	X	Y
1	2	3
н1	408396,24	2259227,56
н2	408397,26	2259227,88
н3	408405,68	2259232,83
н4	408403,81	2259235,98
н5	408394,52	2259230,45
н1	408396,24	2259227,56

Условный номер образуемой части земельного участка 47:16:0909001:71/чзу4		
--	--	--

Обозначение характерных точек границы	Координаты, м 3018	
	X	Y
1	2	3
н1	409559,69	2260711,56
н2	409447,98	2261004,74
н3	409418,19	2261086,63
н4	409364,62	2261229,74
н5	409294,87	2261418,58
н6	409291,44	2261416,34
н7	409360,87	2261228,35
н8	409414,43	2261085,24
н9	409444,23	2261003,35
н10	409555,86	2260710,38
н1	409559,69	2260711,56

Условный номер образуемой части земельного участка 47:16:0909001:71/чзус5		
Обозначение характерных точек границы	Координаты, м 1685	
	X	Y
1	2	3
н1	409291,08	2261417,30
н2	409294,52	2261419,53
н3	409205,61	2261660,26
н4	409181,94	2261833,88
н5	409180,06	2261833,99
н6	409177,91	2261833,86
н7	409196,92	2261694,38
н8	409206,03	2261647,57
н1	409291,08	2261417,30

Условный номер образуемой части земельного участка 47:16:0909001:71/чзус6		
Обозначение характерных точек границы	Координаты, м 765	
	X	Y
1	2	3
н1	409181,90	2261834,24
н2	409155,82	2262025,50
н3	409153,38	2262022,96
н4	409152,29	2262021,79
н5	409177,86	2261834,21
н6	409180,06	2261834,34
н1	409181,90	2261834,24

Условный номер образуемой части земельного участка 47:16:0909001:71/чзус7		
---	--	--

Обозначение характерных точек границы	Координаты, м 2474	
	X	Y
1	2	3
н1	409152,12	2262023,07
н2	409155,65	2262026,77
н3	409152,61	2262049,09
н4	409176,33	2262612,92
н5	409173,48	2262642,97
н6	409169,54	2262642,08
н7	409172,32	2262612,81
н8	409148,60	2262048,90
н1	409152,12	2262023,07

Условный номер образуемой части земельного участка 47:00:0000000:2/чзу2		
Обозначение характерных точек границы	Координаты, м 2006	
	X	Y
1	2	3
н1	409150,85	2262802,41
н2	409126,31	2262819,50
н3	409116,14	2262823,33
н4	408954,93	2262933,30
н5	408955,49	2262944,98
н6	408957,05	2262943,80
н7	408966,92	2262937,07
н8	409155,61	2262805,19
н9	409156,57	2262795,00
н1	409150,85	2262802,41

Условный номер образуемой части земельного участка 47:00:0000000:2/чзу3		
Обозначение характерных точек границы	Координаты, м 370	
	X	Y
1	2	3
н1	408399,73	2266445,23
н2	408399,43	2266445,13
н3	408398,80	2266444,30
н4	408396,27	2266438,37
н5	408390,22	2266431,91
н6	408391,93	2266465,94
н7	408386,46	2266473,65
н8	408396,60	2266476,67
н9	408402,09	2266469,00
н1	408399,73	2266445,23

Условный номер образуемой части земельного участка 47:00:0000000:2/чз3.1		
Обозначение характерных точек границы	Координаты, м 783	
	X	Y
1	2	3
н1	408826,15	2263042,82
н2	408814,34	2263050,91
н3	408747,86	2263097,54
н4	408747,73	2263085,43
н5	408798,85	2263049,70
н1	408826,15	2263042,82

Условный номер образуемой части земельного участка 47:00:0000000:2/чз3.2		
Обозначение характерных точек границы	Координаты, м 16045	
	X	Y
1	2	3
н1	408734,46	2263120,30
н2	408724,02	2263122,19
н3	408791,01	2263239,19
н4	408791,38	2263291,03
н5	408889,90	2263353,04
н6	408918,24	2263379,66
н7	408925,68	2263382,53
н8	408930,70	2263384,47
н9	408940,30	2263390,66
н10	408945,81	2263398,60
н11	408946,82	2263402,38
н12	408948,03	2263407,62
н13	408950,94	2263410,36
н14	408934,45	2263453,12
н15	408895,85	2263481,67
н16	408818,00	2263498,01
н17	408717,04	2263698,70
н18	408645,75	2263934,02
н19	408667,43	2264014,83
н20	408641,46	2264125,37
н21	408652,70	2264444,90
н22	408654,95	2264445,05
н23	408654,05	2264456,61
н24	408654,85	2264478,87
н25	408652,07	2264478,55
н26	408647,73	2264521,33
н27	408656,47	2264533,74
н28	408663,44	2264465,66
н29	408651,49	2264126,15

н30	408677,42	2264014,70
н31	408656,05	2263934,53
н32	408726,36	2263702,43
н33	408824,77	2263506,81
н34	408900,04	2263491,01
н35	408942,44	2263459,66
н36	408943,44	2263457,61
н37	408962,06	2263409,31
н38	408961,19	2263406,27
н39	408896,04	2263345,09
н40	408801,34	2263285,48
н41	408800,99	2263236,50

Условный номер образуемой части земельного участка 47:00:0000000:2/чз3.3		
Обозначение характерных точек границы	Координаты, м 7632	
	X	Y
1	2	3
н1	408649,04	2264558,37
н2	408643,70	2264560,56
н3	408626,29	2264730,33
н4	408829,54	2264865,70
н5	408891,25	2264959,53
н6	409021,58	2265017,13
н7	409020,30	2265023,01
н8	409021,05	2265023,68
н9	409019,84	2265025,13
н10	409012,74	2265057,75
н11	408975,73	2265068,23
н12	408972,58	2265079,52
н13	409021,24	2265065,73
н14	409033,08	2265011,28
н15	408897,98	2264951,57
н16	408836,77	2264858,51
н17	408636,85	2264725,35
н18	408654,64	2264551,59
н1	408649,04	2264558,37

Условный номер образуемой части земельного участка 47:00:0000000:2/чз3.4		
Обозначение характерных точек границы	Координаты, м 134	
	X	Y
1	2	3
н1	408945,29	2265076,86
н2	408937,54	2265079,05
н3	408925,93	2265104,62

н4	408934,00	2265098,95
н5	408941,14	2265083,23
н1	408945,29	2265076,86

Условный номер образуемой части земельного участка 47:00:0000000:2/чз3.5		
Обозначение характерных точек границы	Координаты, м 102	
	X	Y
1	2	3
н1	408915,20	2265141,23
н2	408912,31	2265134,61
н3	408904,13	2265152,61
н4	408909,81	2265152,61
н5	408915,12	2265147,55
н1	408915,20	2265141,23

Условный номер образуемой части земельного участка 47:00:0000000:2/чз3.6		
Обозначение характерных точек границы	Координаты, м 1835	
	X	Y
1	2	3
н1	408765,90	2265877,16
н2	408754,97	2265874,19
н3	408762,49	2265907,12
н4	408740,90	2266066,10
н5	408747,51	2266058,27
н6	408754,12	2266043,10
н7	408772,64	2265906,67
н1	408765,90	2265877,16

Условный номер образуемой части земельного участка 47:00:0000000:2/чз3.7		
Обозначение характерных точек границы	Координаты, м 2283	
	X	Y
1	2	3
н1	408720,36	2266117,92
н2	408706,05	2266118,11
н3	408576,92	2266247,65
н4	408533,76	2266261,26
н5	408543,37	2266268,72
н6	408582,27	2266256,45
н7	408612,60	2266226,02
н8	408613,32	2266220,67
н9	408615,45	2266217,31
н10	408619,15	2266215,76
н11	408624,25	2266214,34

н1	408720,36	2266117,92
----	-----------	------------

Условный номер образуемой части земельного участка 47:00:0000000:2/чзу3.8		
Обозначение характерных точек границы	Координаты, м 6093	
	X	Y
1	2	3
н1	408750,70	2265514,53
н2	408901,52	2265182,53
н3	408896,54	2265185,30
н4	408888,82	2265192,42
н5	408885,35	2265197,53
н6	408883,01	2265204,30
н7	408879,98	2265213,84
н8	408875,12	2265220,78
н9	408871,89	2265223,59
н10	408740,89	2265511,95
н11	408721,60	2265728,16
н12	408725,21	2265743,95
н13	408738,56	2265779,72
н14	408744,06	2265781,58
н15	408731,70	2265727,47
н1	408750,70	2265514,53

Условный номер образуемой части земельного участка 47:16:0909001:7/чзу1		
Обозначение характерных точек границы	Координаты, м 1062	
	X	Y
1	2	3
н1	408244,28	2266433,79
н2	408379,22	2266472,67
н3	408377,61	2266475,07
н4	408245,73	2266438,19
н5	408100,77	2266403,41
н6	408094,18	2266407,04
н7	408092,50	2266406,88
н8	408096,16	2266401,38
н9	408099,95	2266399,29
н1	408244,28	2266433,79

Условный номер образуемой части земельного участка 47:16:0905001:330/чзу1		
Обозначение характерных точек границы	Координаты, м 77	
	X	Y
1	2	3
н1	407979,22	2266341,33

н2	407960,78	2266335,67
н3	407961,29	2266331,64
н4	407979,72	2266337,30
н1	407979,22	2266341,33

Условный номер образуемой части земельного участка 47:00:0000000:2/чзу5		
Обозначение характерных точек границы	Координаты, м 616	
	X	Y
1	2	3
н1	408098,21	2266926,65
н2	408097,57	2266933,58
н3	408129,51	2266883,35
н4	408131,07	2266862,26
н5	408095,42	2266918,33
н6	408096,47	2266920,44
н1	408098,21	2266926,65

Условный номер образуемой части земельного участка 47:00:0000000:2/чзу4		
Обозначение характерных точек границы	Координаты, м 176	
	X	Y
1	2	3
н1	408320,88	2266582,40
н2	408307,32	2266592,22
н3	408298,82	2266601,79
н4	408300,91	2266613,81
н1	408320,88	2266582,40

Условный номер образуемой части земельного участка 47:00:0000000:2/чзу4.1		
Обозначение характерных точек границы	Координаты, м 256	
	X	Y
1	2	3
н1	408515,18	2266271,00
н2	408516,59	2266266,68
н3	408487,69	2266275,80
н4	408491,37	2266279,88
н5	408493,77	2266284,37
н6	408515,51	2266277,51
н7	408515,18	2266274,55
н1	408515,18	2266271,00

Условный номер образуемой части земельного участка 47:00:0000000:2/чзу4.2		
Обозначение характерных	Координаты, м 1817	

точек границы	X	Y
1	2	3
н1	408462,26	2266294,30
н2	408464,08	2266283,25
н3	408384,03	2266308,50
н4	408390,10	2266429,54
н5	408391,91	2266431,38
н6	408396,85	2266437,12
н7	408397,18	2266437,78
н8	408398,70	2266441,34
н9	408399,53	2266443,28
н10	408396,39	2266411,67
н11	408394,41	2266315,71
н1	408462,26	2266294,30

Условный номер образуемой части земельного участка 47:00:0000000:2/чзу4.3		
Обозначение характерных точек границы	Координаты, м 217	
	X	Y
1	2	3
н1	408264,73	2266670,70
н2	408251,63	2266672,66
н3	408243,77	2266685,03
н4	408249,32	2266694,94
н1	408264,73	2266670,70

Условный номер образуемой части земельного участка 47:00:0000000:2/чзу4.4		
Обозначение характерных точек границы	Координаты, м 892	
	X	Y
1	2	3
н1	408242,80	2266705,19
н2	408233,15	2266701,72
н3	408183,66	2266779,56
н4	408196,55	2266777,92
н1	408242,80	2266705,19

Условный номер образуемой части земельного участка 47:00:0000000:2/чзу4.5		
Обозначение характерных точек границы	Координаты, м 193	
	X	Y
1	2	3
н1	408170,22	2266819,33
н2	408159,96	2266835,47
н3	408150,46	2266831,76

н4	408160,88	2266815,38
н1	408170,22	2266819,33

Условный номер образуемой части земельного участка 47:00:0000000:2/чзуб		
Обозначение характерных точек границы	Координаты, м 2596	
	X	Y
1	2	3
н1	408046,26	2267048,69
н2	408050,56	2267049,60
н3	407989,03	2267289,40
н4	407975,30	2267298,39
н5	407971,43	2267288,97
н6	407980,30	2267283,16
н7	408041,32	2267045,40
н1	408046,26	2267048,69

Условный номер образуемой части земельного участка 47:00:0000000:2/чзуб7		
Обозначение характерных точек границы	Координаты, м 5575	
	X	Y
1	2	3
н1	407955,24	2267299,57
н2	407957,95	2267306,16
н3	407958,38	2267307,19
н4	407959,10	2267308,99
н5	407950,29	2267314,76
н6	407595,20	2267729,41
н7	407589,54	2267720,64
н8	407943,62	2267307,17
н1	407955,24	2267299,57

Условный номер образуемой части земельного участка 47:16:0000000:43854/чзуб1		
Обозначение характерных точек границы	Координаты, м 77	
	X	Y
1	2	3
н1	407972,59	2267291,80
н2	407974,14	2267295,56
н3	407957,95	2267306,16
н4	407956,40	2267302,39
н1	407972,59	2267291,80

Условный номер образуемой части земельного участка 47:00:0000000:2/чзуб8		
--	--	--

Обозначение характерных точек границы	Координаты, м 15351	
	X	Y
1	2	3
н1	407512,28	2267826,24
н2	407361,88	2268001,86
н3	406992,61	2268419,92
н4	406912,45	2268508,91
н5	406829,12	2268534,97
н6	406657,48	2268752,08
н7	406642,09	2268840,60
н8	406523,33	2268969,55
н9	406521,90	2268956,35
н10	406632,74	2268835,99
н11	406648,06	2268747,87
н12	406823,19	2268526,35
н13	406906,85	2268500,18
н14	406985,15	2268413,27
н15	407354,33	2267995,30
н16	407507,02	2267817,00
н1	407512,28	2267826,24

Условный номер образуемой части земельного участка 47:00:0000000:2/чзy9		
Обозначение характерных точек границы	Координаты, м 3560	
	X	Y
1	2	3
н1	406514,18	2268964,73
н2	406518,84	2268974,43
н3	406374,39	2269131,28
н4	406287,50	2269234,99
н5	406273,35	2269236,31
н6	406366,87	2269124,67
н1	406514,18	2268964,73

Условный номер образуемой части земельного участка 47:00:0000000:2/чзy9.1		
Обозначение характерных точек границы	Координаты, м 31062	
	X	Y
1	2	3
н1	406271,54	2269238,47
н2	406285,69	2269237,15
н3	405886,41	2269713,76
н4	405407,99	2270303,82
н5	405204,60	2270570,06
н6	404787,97	2271214,79

н7	404604,29	2271496,45
н8	404466,55	2271723,41
н9	404453,90	2271743,43
н10	404453,85	2271743,33
н11	404452,37	2271741,17
н12	404451,05	2271740,73
н13	404448,31	2271740,16
н14	404446,43	2271740,25
н15	404445,17	2271740,08
н16	404444,51	2271739,72
н17	404458,04	2271718,15
н18	404595,82	2271491,12
н19	404779,58	2271209,34
н20	405196,41	2270564,30
н21	405400,13	2270297,63
н22	405878,69	2269707,40
н1	406271,54	2269238,47

Условный номер образуемой части земельного участка 47:00:0000000:2/чзy10		
Обозначение характерных точек границы	Координаты, м 37	
	X	Y
1	2	3
н1	404452,33	2271745,37
н2	404452,47	2271746,01
н3	404450,32	2271749,52
н4	404446,77	2271746,56
н5	404444,91	2271744,64
н6	404444,30	2271743,51
н7	404444,17	2271742,55
н8	404444,63	2271742,19
н9	404445,12	2271741,93
н10	404446,55	2271741,70
н11	404448,05	2271741,73
н12	404451,73	2271744,01
н1	404452,33	2271745,37

Условный номер образуемой части земельного участка 47:00:0000000:2/чзy11		
Обозначение характерных точек границы	Координаты, м 11429	
	X	Y
1	2	3
н1	404442,28	2271743,27
н2	404442,26	2271745,60
н3	404448,89	2271751,56
н4	404077,78	2272343,11

н5	403835,25	2272722,98
н6	403834,39	2272705,74
н7	404069,33	2272337,77
н1	404442,28	2271743,27

Условный номер образуемой части земельного участка 47:00:0000000:2/чзу12		
Обозначение характерных точек границы	Координаты, м 11156	
	X	Y
1	2	3
н1	403828,17	2272715,48
н2	403829,58	2272731,85
н3	403657,51	2273001,36
н4	403666,60	2273065,25
н5	403291,64	2273648,53
н6	403309,47	2273660,11
н7	403304,14	2273668,57
н8	403277,85	2273651,49
н9	403656,17	2273062,97
н10	403647,09	2272999,10
н1	403828,17	2272715,48

Условный номер образуемой части земельного участка 47:00:0000000:2/чзу12.1		
Обозначение характерных точек границы	Координаты, м 5735	
	X	Y
1	2	3
н1	402640,85	2274880,27
н2	402833,92	2274563,68
н3	402903,28	2274454,13
н4	402891,66	2274453,79
н5	402825,43	2274558,40
н6	402632,06	2274875,48
н7	402599,00	2274943,91
н8	402608,02	2274948,23
н1	402640,85	2274880,27

Условный номер образуемой части земельного участка 47:16:0706001:6/чзу1		
Обозначение характерных точек границы	Координаты, м 120	
	X	Y
1	2	3
н1	403331,01	2273682,44
н2	403305,74	2273666,03
н3	403307,87	2273662,65
н4	403333,14	2273679,06

н1	403331,01	2273682,44
----	-----------	------------

**3. Перечень и сведения о площади земельных участков, которые будут отнесены к территории общего пользования или имуществу общего пользования, в том числе в отношении которых предполагаются резервирование и (или) изъятие для государственных нужд**

Образуемые земельные участки, которые будут отнесены к территориям общего пользования или имуществу общего пользования, в том числе в отношении которых предполагаются резервирование и (или) изъятие для государственных или муниципальных нужд отсутствуют.

**4. Целевое назначение лесов, вид (виды) разрешенного использования лесного участка, количественные и качественные характеристики лесного участка, сведения о нахождении лесного участка в границах особо защитных участков лесов (в случае, если подготовка проекта межевания территории осуществляется в целях определения местоположения границ образуемых и (или) изменяемых лесных участков)**

№ по таблице 1.1.	Условное обозначение образуемой части лесного участка	Целевое назначение лесов	Вид разрешенного использования лесного участка	Количественные и качественные характеристики лесного участка	Площадь, кв. м	Сведения о нахождении лесного участка в границах особо защитных участков лесов
1	2	3	4	5	6	6
1	47:26:0000000:2/чзу1.1 47:26:0000000:2/чзу1 47:26:0000000:2/чзу2.1 Кировское лесничество, Мгинское (южная часть) участковое лесничество, кв. №6 (части выделов 19, 30, 31, 32, 66), №25 (части выделов 13, 19, 20, 56)	Защитные леса – леса, выполняющие функции защиты природных и иных объектов (леса, расположенные в защитных полосах лесов)	Строительство линейного объекта/строительство, реконструкция и эксплуатация линейных объектов.	Запас на 1 га – 102 м <sup>3</sup> Класс возраста – 3 Бонитет – 4 Полнота – 0,6 Состав насаждений – 4Б2Ос1Олс2С1Е	12488	–

№ по таблице 1.1.	Условное обозначение образуемой части лесного участка	Целевое назначение лесов	Вид разрешенного использования лесного участка	Количественные и качественные характеристики лесного участка	Площадь, кв. м	Сведения о нахождении лесного участка в границах особо защитных участков лесов
1	2	3	4	5	6	6
2	47:26:0000000:2/чзу2.2 47:26:0000000:2/чзу2.3 47:26:0000000:2/чзу2 47:26:0000000:2/чзу3 47:26:0000000:2/чзу3.1 47:26:0000000:2/чзу3.2 47:26:0000000:2/чзу3.3 47:26:0000000:2/чзу3.4 47:26:0000000:2/чзу3.5 47:26:0000000:2/чзу3.6 47:26:0000000:2/чзу3.7 47:26:0000000:2/чзу3.8 47:26:0000000:2/чзу4.1 47:26:0000000:2/чзу4.2 47:26:0000000:2/чзу4 47:26:0000000:2/чзу4.3 47:26:0000000:2/чзу4.4 47:26:0000000:2/чзу4.5 47:26:0000000:2/чзу5 47:26:0000000:2/чзу6 47:26:0000000:2/чзу7 Кировское лесничество, Шумское участковое лесничество, кв. №217 (части выд.17, 18), №219 (части выд. 12, 13, 16, 18, 19, 20, 21, 22, 23), №221 (части выд. 1,2)	Защитные леса – леса, выполняющие функции защиты природных и иных объектов (леса, расположенные в защитных полосах лесов)	Строительство линейного объекта/строительство, реконструкция и эксплуатация линейных объектов.	Запас на 1 га – 95 м <sup>3</sup> Класс возраста – 3 Бонитет – 2 Полнота – 0,6 Состав насаждений – 4Б2Ос1Олс2С1Е	54268	–

№ по табли це 1.1.	Условное обозначение образуемой части лесного участка	Целевое назначение лесов	Вид разрешенного использования лесного участка	Количественные и качественные характеристики лесного участка	Площадь, кв. м	Сведения о нахождении лесного участка в границах особо защитных участков лесов
1	2	3	4	5	6	6
2.1	кв. №219 (части выд.4, 6, 8, 9, 10,11)	Защитные леса – ценные леса (запретные полосы лесов, расположенные вдоль водных объектов)				
3	47:26:0000000:2/чзу8 47:26:0000000:2/чзу9 47:26:0000000:2/чзу9.1 47:26:0000000:2/чзу10 47:26:0000000:2/чзу11 47:26:0000000:2/чзу12 47:26:0000000:2/чзу12.1 Кировское лесничество, Березовское (южная часть) участковое лесничество, кв. №1 (части выд.2, 4, 5, 7) , кв.№3 (части выд.1,3,5,7,8, 12, 15, 16, 19, 20, 21, 22,67,70)	Защитные леса – леса, выполняющие функции защиты природных и иных объектов (леса, расположенные в защитных полосах лесов)	Строительство линейного объекта/строительство, реконструкция и эксплуатация линейных объектов.	Запас на 1 га – 213 м <sup>3</sup> Класс возраста – 6 Бонитет – 2 Полнота – 0,6 Состав насаждений – 4Б2Ос1Олс2С1Е	78330	–

№ по табли це 1.1.	Условное обозначение образуемой части лесного участка	Целевое назначение лесов	Вид разрешенного использования лесного участка	Количественные и качественные характеристики лесного участка	Площадь, кв. м	Сведения о нахождении лесного участка в границах особо защитных участков лесов
1	2	3	4	5	6	6
3.1	кв.№6 (части выд.1,2,3,7,8,10,13, 15,17,18,22,59), кв.№10 (части выд.1,2,3,4,5,6,7,8), кв.№11 (части выд.1,2,3,4,5,6,31), кв.№17 (части выд.1,2,3,4)  Березовское (северная часть) участковое лесничество, кв. №29 (части выд.52, 55)					

**5. Сведения о границах территории, в отношении которой утвержден проект межевания, содержащие перечень координат характерных точек этих границ в системе координат, используемой для ведения Единого государственного реестра недвижимости**

**Таблица № 5.1 - Координаты характерных точек границ территории, в отношении которой утвержден проект межевания территории**

Обозначение характерных точек границы	Координаты, м	
	X	Y
1	2	3
н1	402840,59	2273628,87
н2	402853,86	2273613,91
н3	402870,28	2273628,19
н4	402872,84	2273627,44
н5	402875,94	2273626,98
н6	402879,01	2273627,11
н7	402882,86	2273628,11
н8	402887,15	2273630,40
н9	402890,33	2273633,23
н10	402892,16	2273635,71
н11	402893,62	2273638,86
н12	402894,32	2273641,42
н13	402894,67	2273643,84
н14	402894,61	2273645,84
н15	402894,45	2273647,81
н16	402908,96	2273661,51
н17	402908,83	2273673,81
н18	402927,15	2273693,96
н19	402933,56	2273697,88
н20	403215,60	2273745,90
н21	403275,19	2273646,38
н22	403650,96	2273061,84
н23	403641,88	2272997,97
н24	404065,11	2272335,09
н25	404453,79	2271715,53
н26	404591,59	2271488,46
н27	404775,39	2271206,62
н28	405192,32	2270561,42
н29	405396,20	2270294,54

н30	405874,83	2269704,22
н31	406363,11	2269121,37
н32	406628,07	2268833,69
н33	406643,35	2268745,77
н34	406820,23	2268522,04
н35	406904,05	2268495,82
н36	406981,42	2268409,94
н37	407350,56	2267992,02
н38	407940,29	2267303,38
н39	407975,94	2267280,04
н40	408054,74	2266972,97
н41	408255,11	2266657,89
н42	408258,75	2266652,91
н43	408258,36	2266652,76
н44	408308,44	2266574,01
н45	408374,05	2266482,38
н46	408243,72	2266445,94
н47	408101,92	2266411,91
н48	408095,88	2266415,24
н49	408079,22	2266413,66
н50	408074,80	2266410,72
н51	408072,95	2266388,94
н52	407984,32	2266351,27
н53	407884,58	2266320,64
н54	407874,94	2266287,79
н55	407838,58	2266187,08
н56	407734,78	2266037,97
н57	407722,68	2266030,71
н58	407659,71	2266006,99
н59	407640,91	2265999,48
н60	407633,33	2265996,01
н61	407633,32	2265996,64
н62	407574,20	2265973,46
н63	407489,43	2265921,80
н64	407489,79	2265920,97
н65	407461,53	2265904,00
н66	407422,16	2265880,36
н67	407419,77	2265879,21
н68	407414,56	2265876,03
н69	407425,00	2265858,96
н70	407453,99	2265876,70
н71	407453,57	2265876,96
н72	407477,23	2265890,91
н73	407497,02	2265903,01
н74	407583,12	2265955,48
н75	407666,88	2265988,32
н76	407729,53	2266011,92

н77	407751,13	2266026,45
н78	407856,49	2266177,82
н79	407893,96	2266281,57
н80	407900,74	2266304,68
н81	407991,19	2266332,46
н82	408091,86	2266375,24
н83	408093,43	2266393,75
н84	408099,04	2266390,65
н85	408248,74	2266426,57
н86	408386,44	2266465,08
н87	408386,85	2266464,52
н88	408378,85	2266304,89
н89	408574,24	2266243,25
н90	408733,49	2266083,51
н91	408757,41	2265907,35
н92	408751,36	2265880,84
н93	408751,45	2265879,83
н94	408751,10	2265879,74
н95	408716,55	2265728,50
н96	408735,99	2265510,65
н97	408933,95	2265074,88
н98	409008,49	2265053,75
н99	409015,82	2265020,05
н100	408887,88	2264963,50
н101	408825,92	2264869,30
н102	408621,01	2264732,82
н103	408648,41	2264465,15
н104	408636,44	2264124,97
н105	408662,45	2264015,40
н106	408640,61	2263933,77
н107	408712,38	2263696,84
н108	408814,62	2263493,61
н109	408893,75	2263477,00
н110	408930,31	2263449,97
н111	408945,06	2263411,70
н112	408886,83	2263357,02
н113	408786,40	2263293,80
н114	408786,02	2263240,53
н115	408713,41	2263106,10
н116	408803,08	2263042,90
н117	408945,79	2262935,79
н118	409146,65	2262798,70
н119	409164,30	2262612,60
н120	409140,57	2262048,53
н121	409193,90	2261657,34
н122	409353,37	2261225,56
н123	409406,93	2261082,48

н124	409436,73	2261000,55
н125	409592,17	2260592,60
н126	409503,47	2260557,19
н127	409498,46	2260521,19
н128	409501,05	2260486,02
н129	409508,40	2260431,43
н130	409587,73	2260069,79
н131	409600,29	2260005,98
н132	409619,32	2259887,45
н133	409615,82	2259881,54
н134	409579,36	2259883,93
н135	409470,19	2259898,72
н136	409398,84	2259912,23
н137	409376,01	2259912,51
н138	409345,81	2259912,33
н139	409321,08	2259767,30
н140	409303,04	2259755,44
н141	409277,38	2259756,36
н142	409269,06	2259724,91
н143	409116,99	2259548,15
н144	409034,53	2259508,17
н145	408947,32	2259492,88
н146	408857,80	2259430,49
н147	408661,05	2259440,62
н148	408603,29	2259375,99
н149	408488,91	2259290,71
н150	408393,37	2259233,91
н151	408300,23	2259200,81
н152	408306,93	2259181,97
н153	408401,91	2259215,72
н154	408500,03	2259274,05
н155	408616,86	2259361,16
н156	408669,59	2259420,16
н157	408863,61	2259410,17
н158	408955,13	2259473,94
н159	409040,74	2259488,95
н160	409129,45	2259531,96
н161	409287,22	2259715,35
н162	409292,63	2259735,80
н163	409308,45	2259735,92
н164	409339,54	2259756,59
н165	409362,70	2259892,43
н166	409375,95	2259892,51
н167	409396,85	2259892,25
н168	409466,98	2259878,97
н169	409577,36	2259864,02
н170	409626,78	2259860,78

н171	409640,21	2259883,49
н172	409619,98	2260009,50
н173	409607,31	2260073,87
н174	409528,11	2260434,91
н175	409520,96	2260488,09
н176	409518,56	2260520,54
н177	409521,68	2260542,92
н178	409599,30	2260573,91
н179	409628,14	2260498,20
н180	409659,94	2260464,33
н181	409758,17	2260401,33
н182	409922,77	2260354,80
н183	410119,28	2260299,87
н184	410215,57	2260257,58
н185	410337,32	2260180,81
н186	410602,53	2259948,98
н187	410764,63	2259810,38
н188	411314,16	2259342,90
н189	411540,39	2259163,02
н190	411662,73	2259072,86
н191	411864,85	2258865,75
н192	412123,51	2258553,28
н193	412257,04	2258388,92
н194	412317,64	2258356,55
н195	412362,62	2258347,23
н196	412464,08	2258307,27
н197	412560,72	2258287,75
н198	412617,06	2258279,74
н199	412796,59	2257946,96
н200	412871,18	2257912,80
н201	412935,08	2257786,16
н202	413006,59	2257711,95
н203	413032,38	2257698,48
н204	413103,93	2257633,66
н205	413134,46	2257601,28
н206	413138,59	2257585,99
н207	413180,63	2257524,50
н208	413219,89	2257505,78
н209	413266,00	2257476,85
н210	413487,62	2257240,65
н211	413524,95	2257196,17
н212	413563,49	2257183,83
н213	413630,96	2257162,23
н214	413667,34	2257152,73
н215	413727,94	2257141,22
н216	413739,38	2257147,12
н217	413747,26	2257160,85

н218	413748,58	2257163,66
н219	413748,81	2257163,55
н220	413759,71	2257182,53
н221	413773,35	2257203,97
н222	413780,27	2257205,71
н223	413893,48	2257129,89
н224	414891,93	2257828,38
н225	415008,02	2257868,57
н226	415049,57	2257756,16
н227	415227,45	2257770,83
н228	415255,56	2257747,36
н229	415237,28	2257471,29
н230	415217,02	2257471,86
н231	415215,70	2257451,89
н232	415255,96	2257450,73
н233	415276,19	2257756,19
н234	415233,98	2257791,44
н235	415063,06	2257777,34
н236	415019,99	2257893,88
н237	414882,75	2257846,37
н238	413893,23	2257154,13
н239	413784,01	2257227,27
н240	413760,75	2257221,43
н241	413742,60	2257192,88
н242	413724,97	2257162,19
н243	413724,89	2257162,15
н244	413691,58	2257168,48
н245	413690,85	2257166,51
н246	413674,19	2257171,79
н247	413671,74	2257172,25
н248	413636,54	2257181,44
н249	413536,55	2257213,45
н250	413502,58	2257253,93
н251	413278,82	2257492,42
н252	413229,54	2257523,33
н253	413194,10	2257540,24
н254	413157,01	2257594,48
н255	413152,46	2257611,34
н256	413117,95	2257647,96
н257	413043,91	2257715,03
н258	413041,81	2257716,12
н259	413040,47	2257716,24
н260	413039,15	2257717,51
н261	413018,73	2257728,17
н262	412951,58	2257797,87
н263	412885,88	2257928,06
н264	412811,02	2257962,35

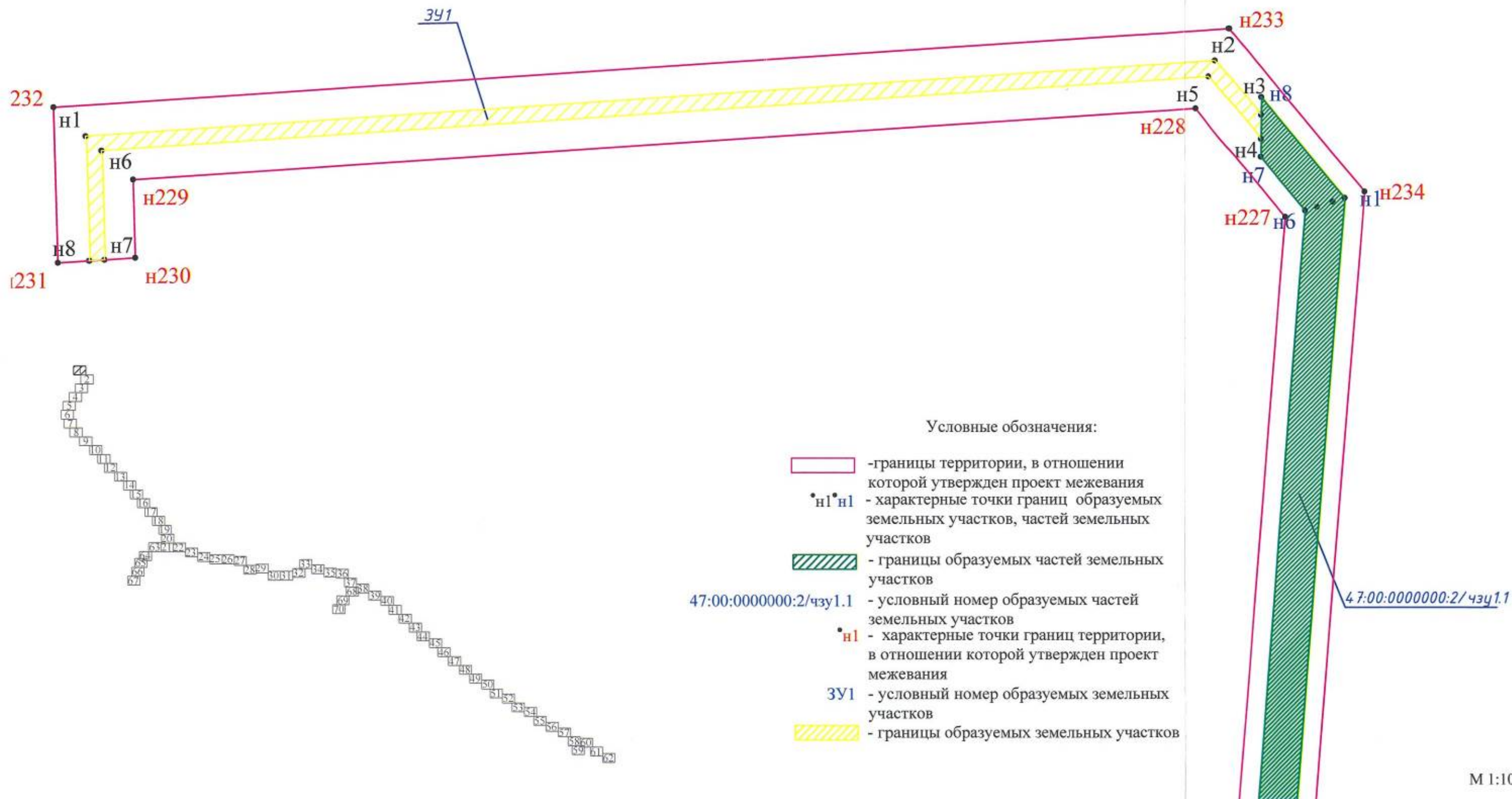
н265	412630,55	2258296,86
н266	412568,17	2258306,29
н267	412471,53	2258325,81
н268	412367,21	2258366,71
н269	412324,53	2258375,55
н270	412270,02	2258404,67
н271	412263,04	2258413,26
н272	412262,39	2258413,91
н273	412262,46	2258413,98
н274	412215,85	2258471,34
н275	412214,02	2258473,17
н276	412214,21	2258473,36
н277	412138,97	2258565,96
н278	411879,74	2258879,13
н279	411675,90	2259087,99
н280	411552,55	2259178,90
н281	411326,87	2259358,34
н282	410777,61	2259825,60
н283	410615,61	2259964,11
н284	410349,31	2260196,90
н285	410224,98	2260275,29
н286	410126,03	2260318,75
н287	409928,19	2260374,05
н288	409766,47	2260419,77
н289	409672,83	2260479,83
н290	409645,43	2260509,01
н291	409455,47	2261007,53
н292	409425,69	2261089,40
н293	409372,12	2261232,53
н294	409213,42	2261662,21
н295	409160,63	2262049,47
н296	409184,34	2262613,13
н297	409166,06	2262804,48
н298	408963,74	2262942,66
н299	408822,16	2263048,83
н300	408732,50	2263112,02
н301	408805,98	2263235,15
н302	408806,32	2263282,71
н303	408899,11	2263341,12
н304	408968,56	2263406,33
н305	408946,88	2263462,59
н306	408902,13	2263495,68
н307	408828,16	2263511,21
н308	408731,02	2263704,29
н309	408661,19	2263934,79
н310	408682,38	2264015,02
н311	408656,51	2264126,54


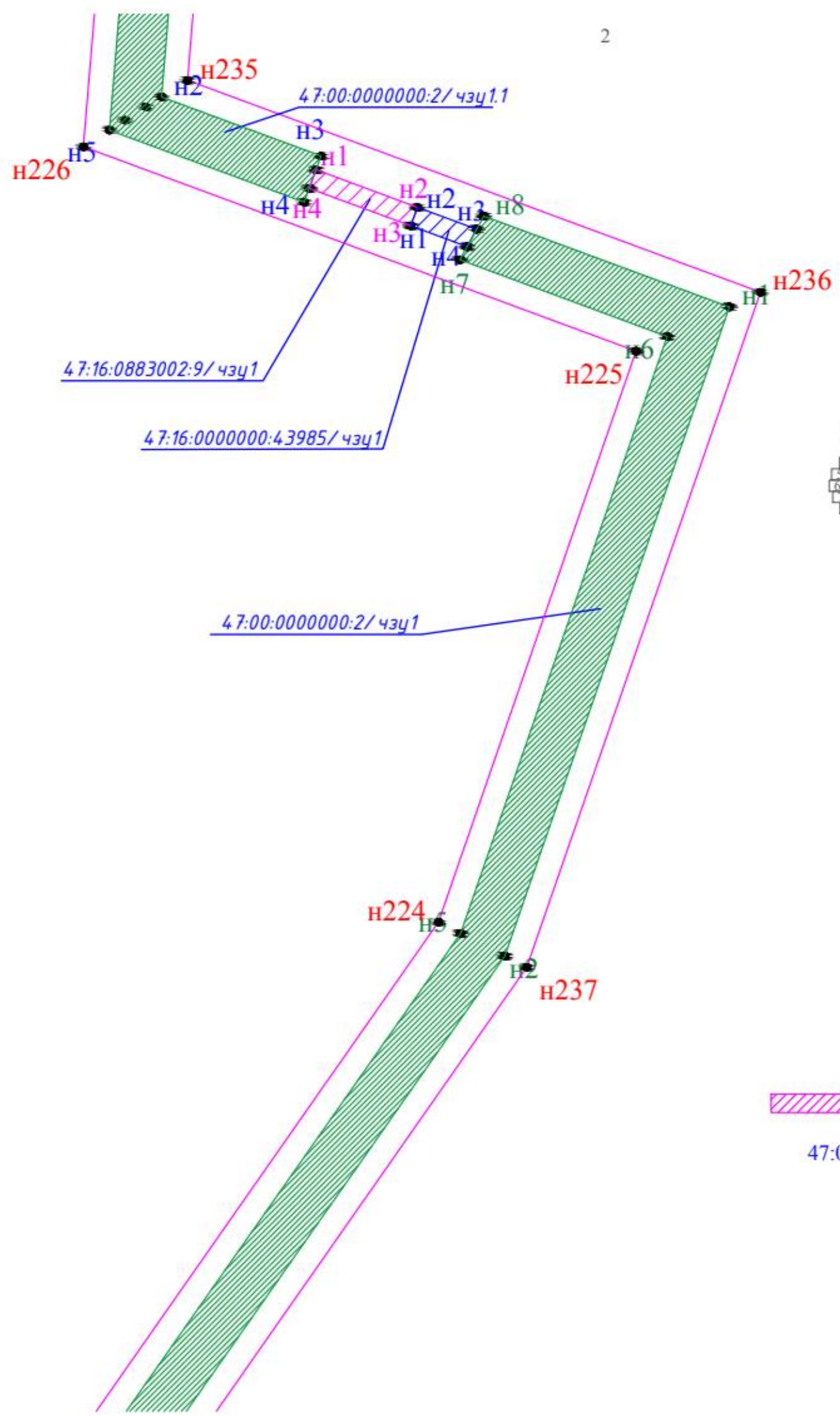
н312	408668,45	2264465,82
н313	408642,13	2264722,86
н314	408840,39	2264854,91
н315	408901,35	2264947,59
н316	409038,84	2265008,35
н317	409025,48	2265069,72
н318	408948,32	2265091,59
н319	408755,61	2265515,83
н320	408736,75	2265727,13
н321	408777,72	2265906,44
н322	408752,40	2266092,86
н323	408584,94	2266260,85
н324	408399,60	2266319,32
н325	408407,17	2266470,49
н326	408325,03	2266585,20
н327	408073,33	2266981,02
н328	407993,39	2267292,53
н329	407953,63	2267318,55
н330	407365,65	2268005,14
н331	406996,34	2268423,25
н332	406915,25	2268513,27
н333	406832,09	2268539,29
н334	406662,19	2268754,19
н335	406646,77	2268842,91
н336	406378,14	2269134,58
н337	405890,27	2269716,94
н338	405411,92	2270306,91
н339	405208,69	2270572,94
н340	404792,17	2271217,51
н341	404608,52	2271499,11
н342	404470,81	2271726,03
н343	404082,01	2272345,79
н344	403662,72	2273002,49
н345	403671,81	2273066,39
н346	403298,54	2273647,04
н347	403388,67	2273705,63
н348	403365,72	2273742,24
н349	403323,80	2273813,99
н350	403295,74	2273848,65
н351	403150,97	2274088,03
н352	403095,17	2274174,35
н353	403037,15	2274251,34
н354	402839,80	2274563,05
н355	402646,88	2274879,39
н356	402612,39	2274950,81
н357	402594,39	2274942,11
н358	402629,30	2274869,81

н359	402822,82	2274552,49
н360	403020,49	2274240,27
н361	403078,57	2274163,44
н362	403134,19	2274077,13
н363	403279,33	2273837,12
н364	403308,52	2273801,08
н365	403349,06	2273731,41
н366	403361,40	2273711,72
н367	403288,00	2273664,05
н368	403225,73	2273767,91
н369	402926,41	2273716,95
н370	402914,28	2273709,54
н371	402888,74	2273681,45
н372	402888,86	2273670,59
н373	402880,70	2273662,44
н374	402879,16	2273662,68
н375	402876,64	2273662,90
н376	402873,67	2273662,60
н377	402871,15	2273662,04
н378	402868,88	2273661,07
н379	402866,14	2273659,46
н380	402863,32	2273656,84
н381	402860,92	2273653,40
н382	402859,63	2273650,52
н383	402858,85	2273647,19
н384	402858,79	2273644,71

от 06.06.2022 № 75

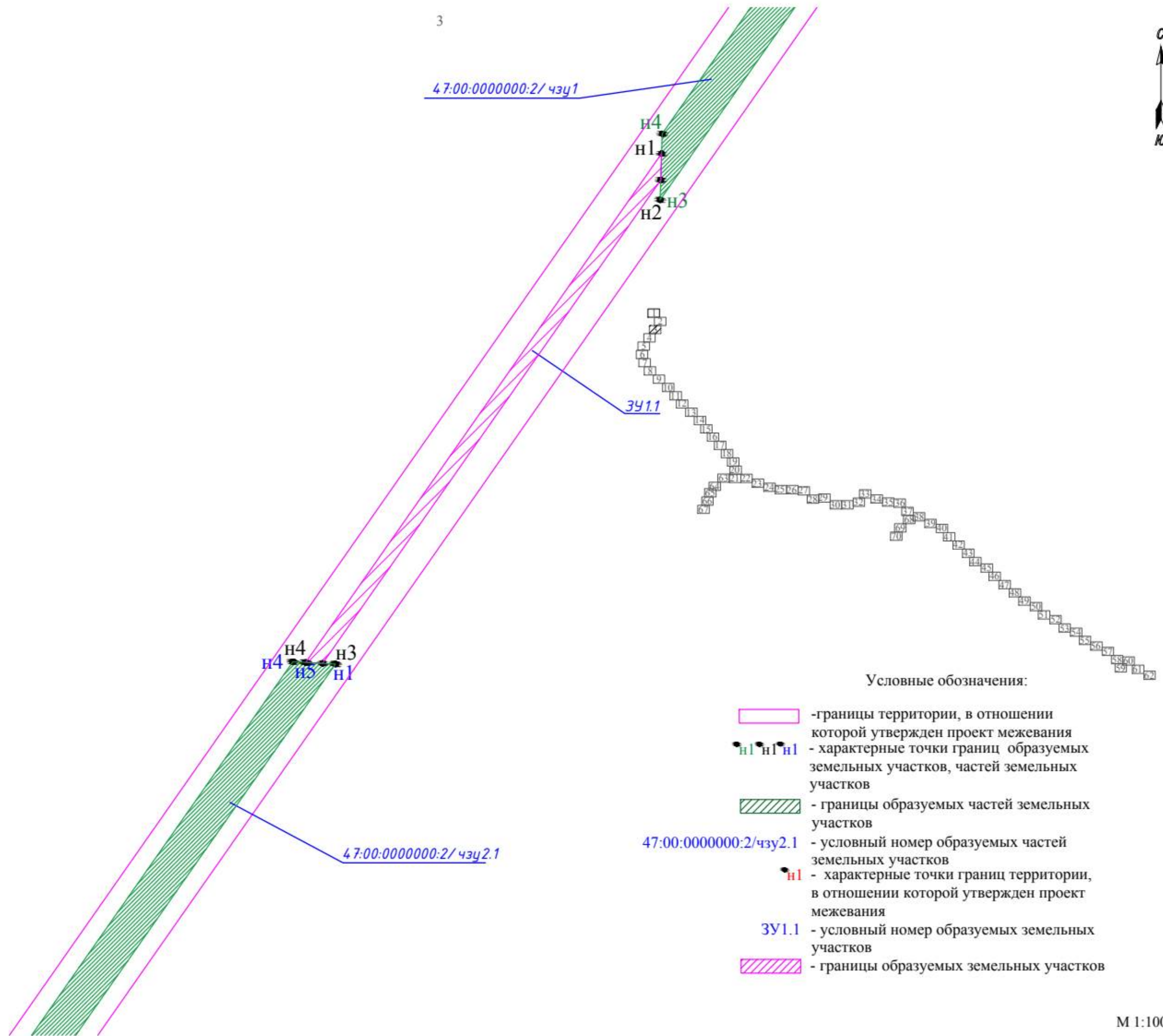
Чертеж межевания территории


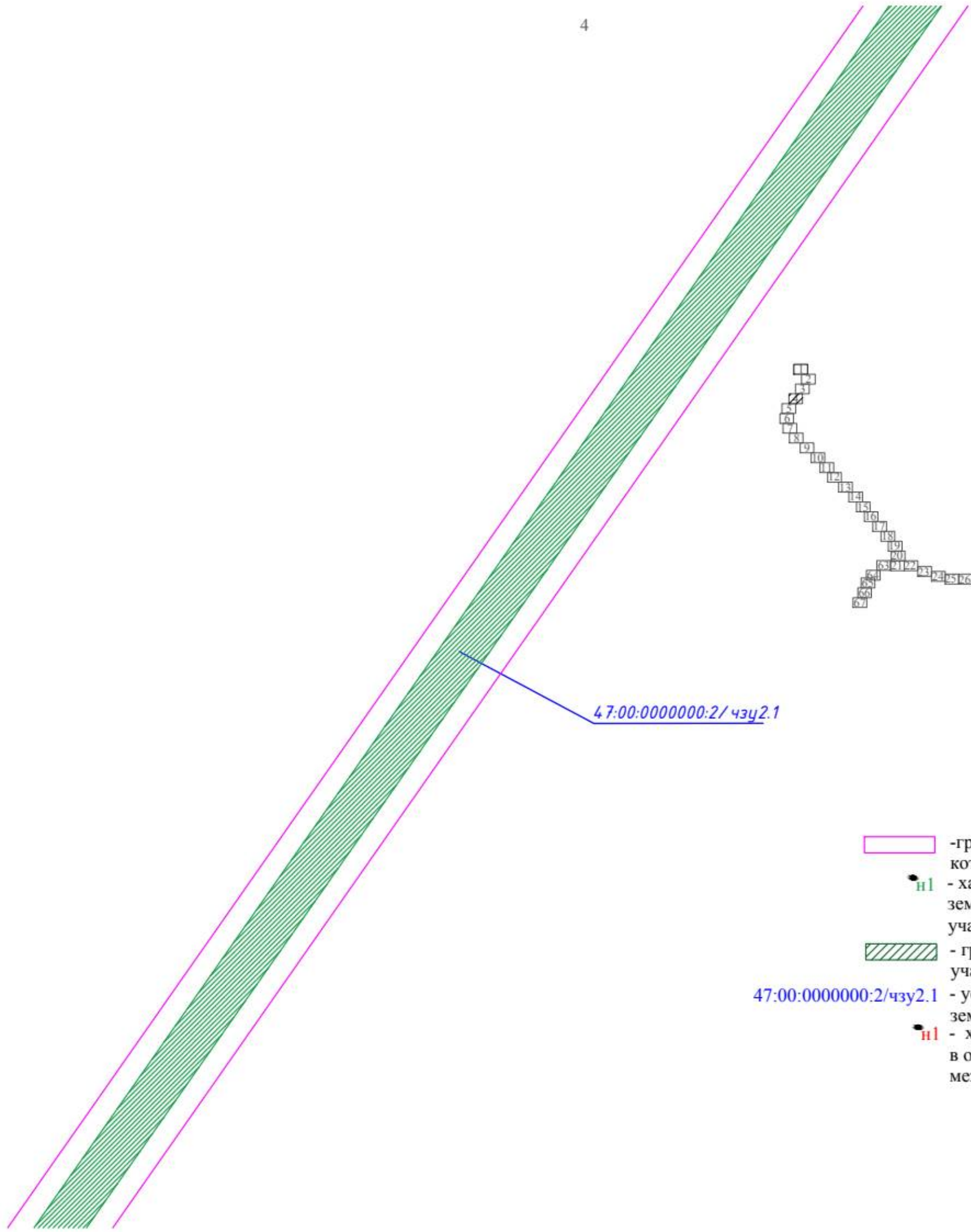








Условные обозначения:

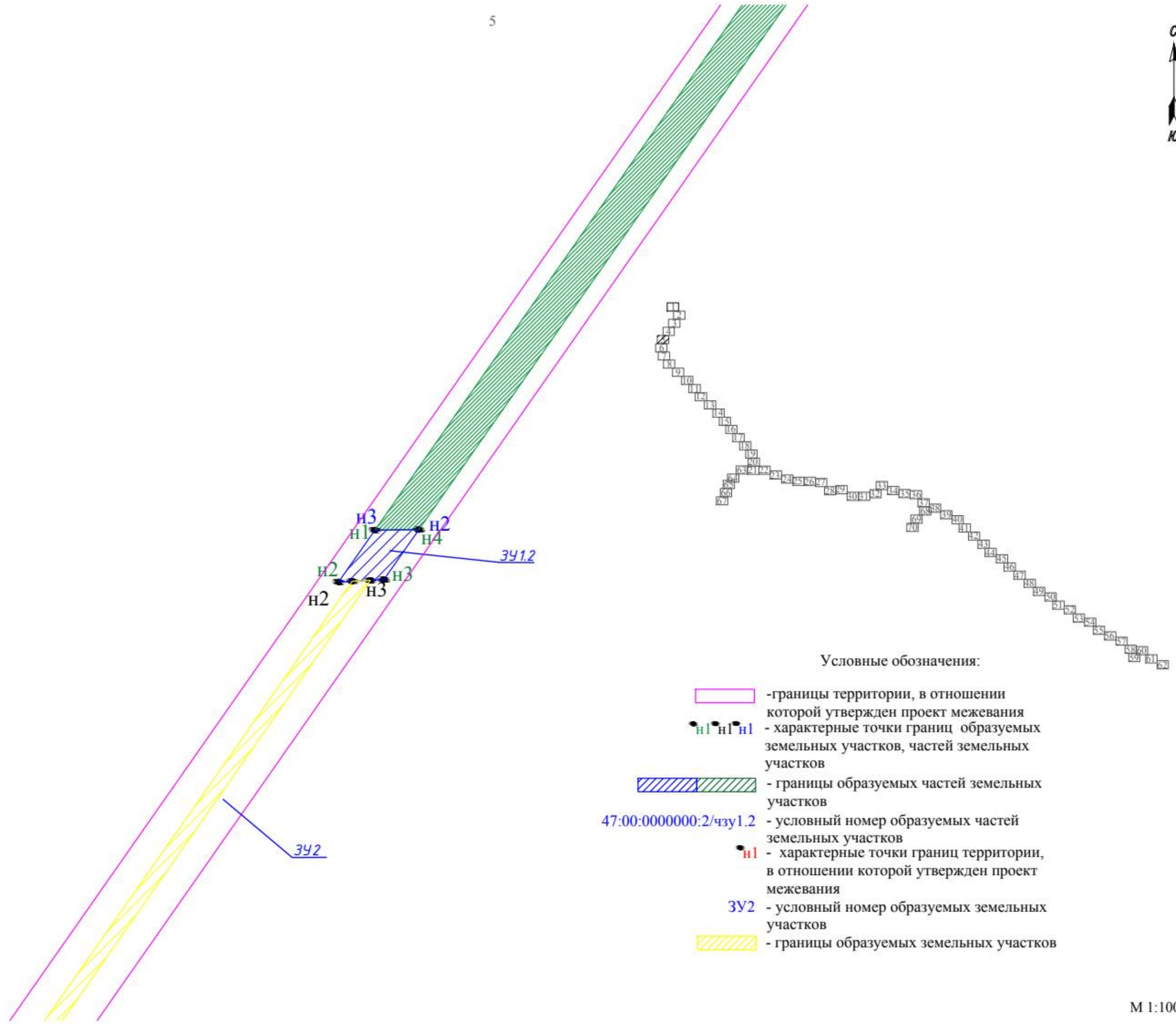
-  - границы территории, в отношении которой утвержден проект межевания
-  - характерные точки границ образуемых земельных участков, частей земельных участков
-  - границы образуемых частей земельных участков
-  - условный номер образуемых частей земельных участков
-  - характерные точки границ территории, в отношении которой утвержден проект межевания











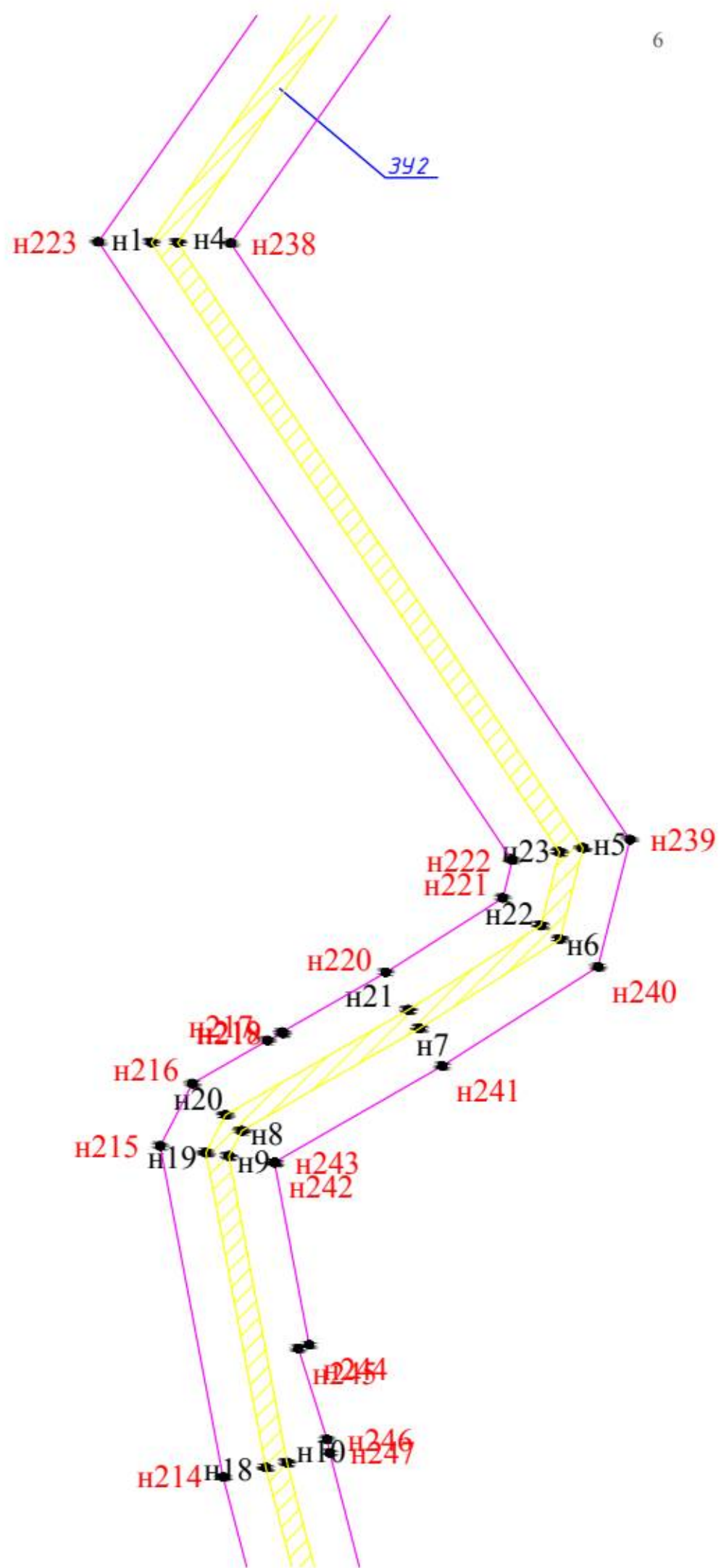
Условные обозначения:

-  -границы территории, в отношении которой утвержден проект межевания
-  - характерные точки границ образуемых земельных участков, частей земельных участков
-  - границы образуемых частей земельных участков
- 47:00:0000000:2/чзц2.1 - условный номер образуемых частей земельных участков
-  - характерные точки границ территории, в отношении которой утвержден проект межевания









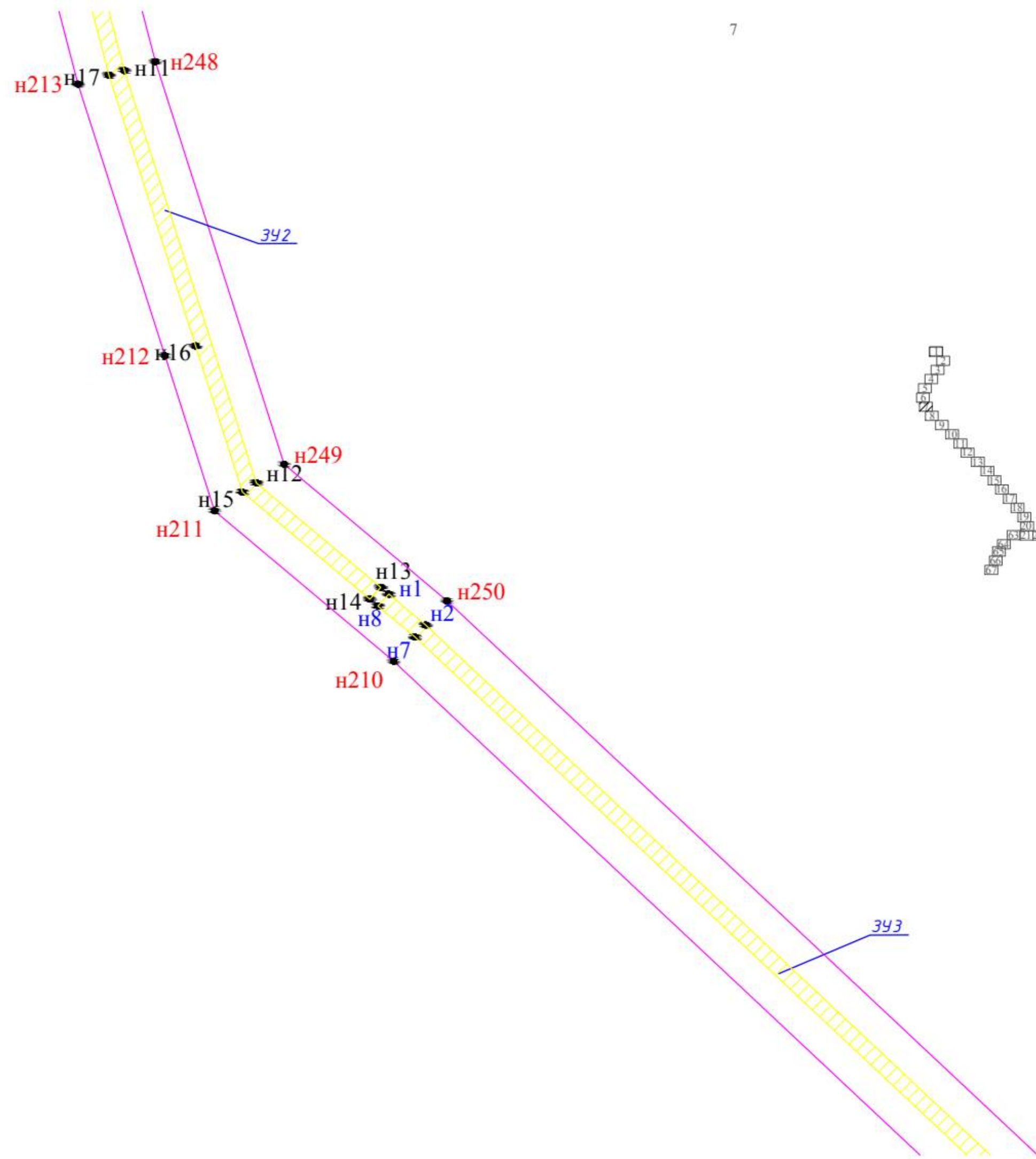
Условные обозначения:

-  - границы территории, в отношении которой утвержден проект межевания
-  - характерные точки границ образуемых земельных участков, частей земельных участков
-  - границы образуемых частей земельных участков
- 47:00:0000000:2/чзу1.2 - условный номер образуемых частей земельных участков
-  - характерные точки границ территории, в отношении которой утвержден проект межевания
- ЗУ2 - условный номер образуемых земельных участков
-  - границы образуемых земельных участков







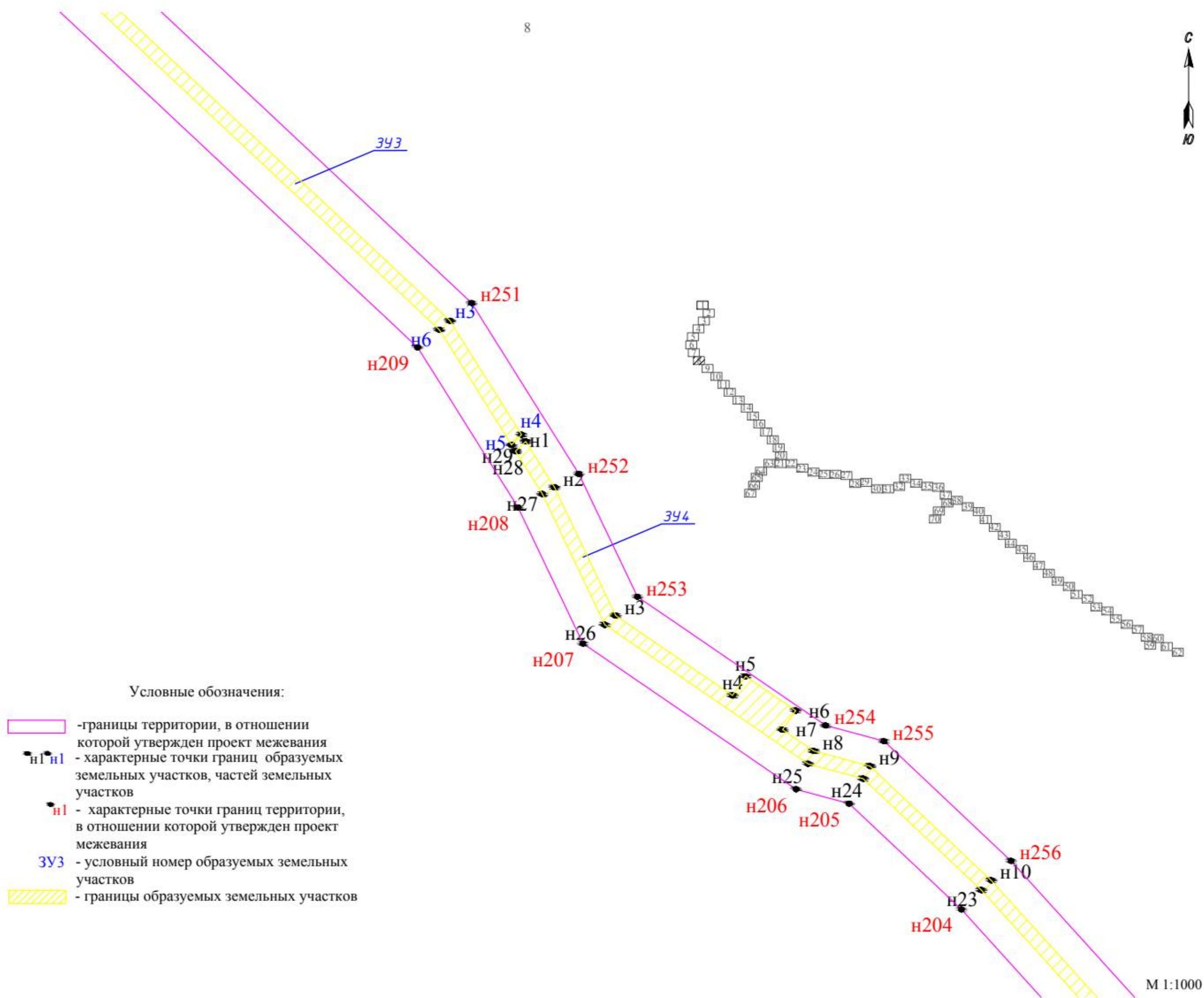
Условные обозначения:

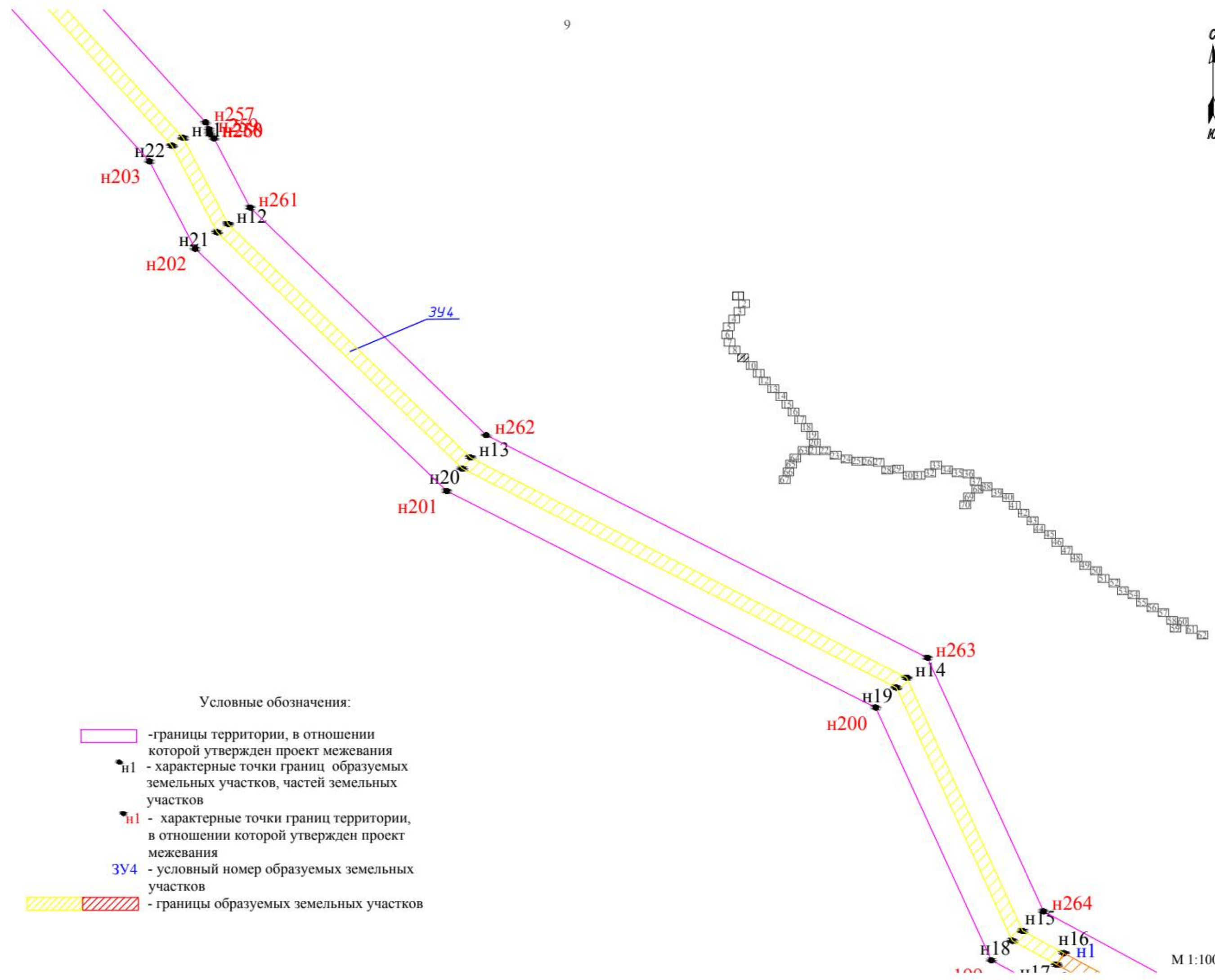
-  - границы территории, в отношении которой утвержден проект межевания
-  н1 - характерные точки границ образуемых земельных участков, частей земельных участков
-  н1 - характерные точки границ территории, в отношении которой утвержден проект межевания
-  392 - условный номер образуемых земельных участков
-  - границы образуемых земельных участков








Условные обозначения:

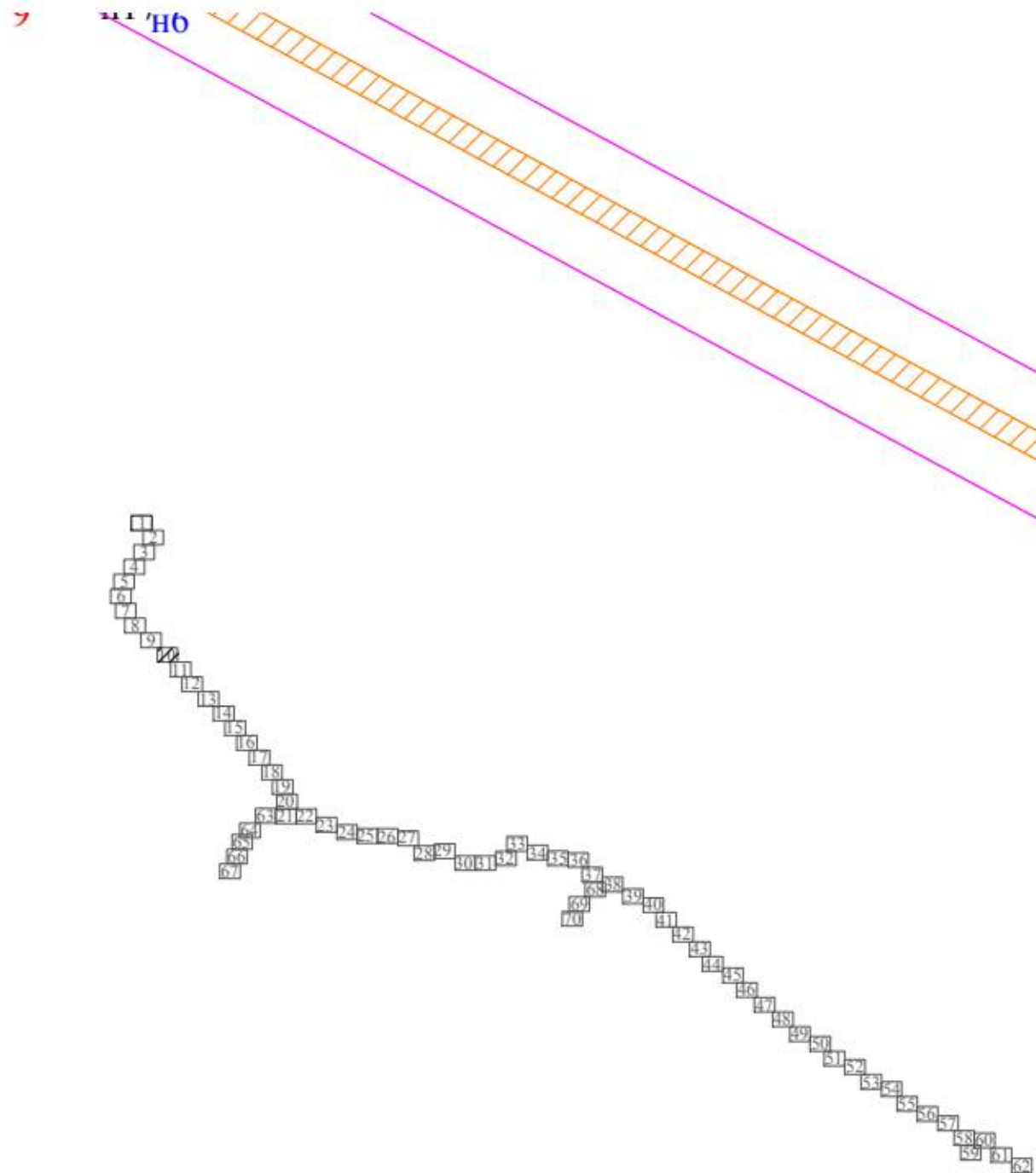
-  -границы территории, в отношении которой утвержден проект межевания
-  н1 н1 - характерные точки границ образуемых земельных участков, частей земельных участков
-  н1 - характерные точки границ территории, в отношении которой утвержден проект межевания
- 3У2** - условный номер образуемых земельных участков
-  - границы образуемых земельных участков









Условные обозначения:

-  -границы территории, в отношении которой утвержден проект межевания
-  н1 - характерные точки границ образуемых земельных участков, частей земельных участков
-  н1 - характерные точки границ территории, в отношении которой утвержден проект межевания
- 394 - условный номер образуемых земельных участков
-   - границы образуемых земельных участков

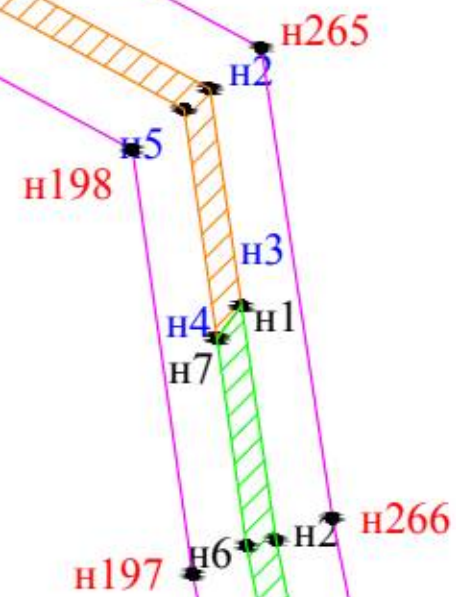


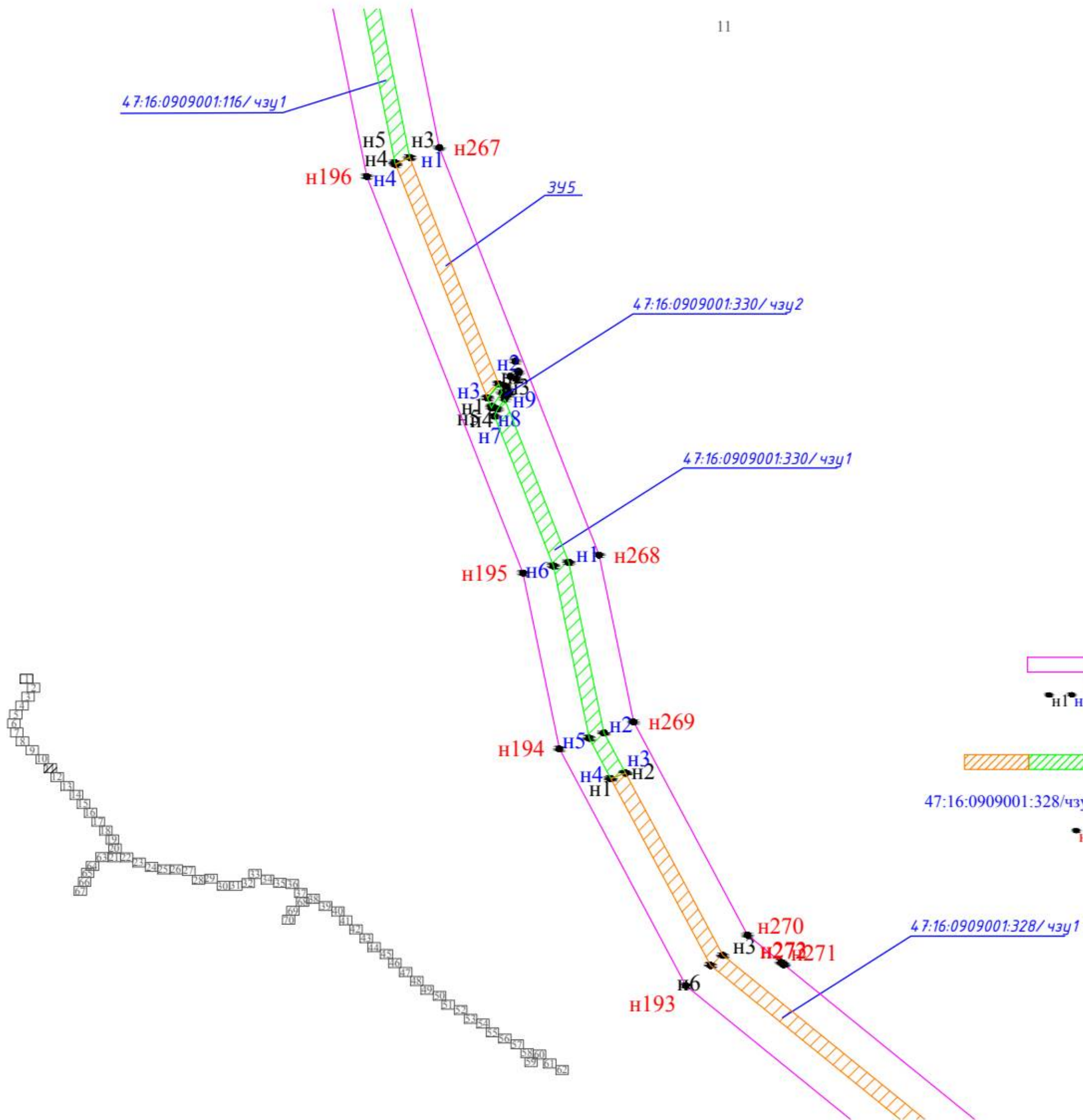
Условные обозначения:

-  - границы территории, в отношении которой утвержден проект межевания
-  - характерные точки границ образуемых земельных участков, частей земельных участков
-  - границы образуемых частей земельных участков
- 47:16:0909001:116/чзц1 - условный номер образуемых частей земельных участков
-  - характерные точки границ территории, в отношении которой утвержден проект межевания





47:16:0909001:116/чзц1

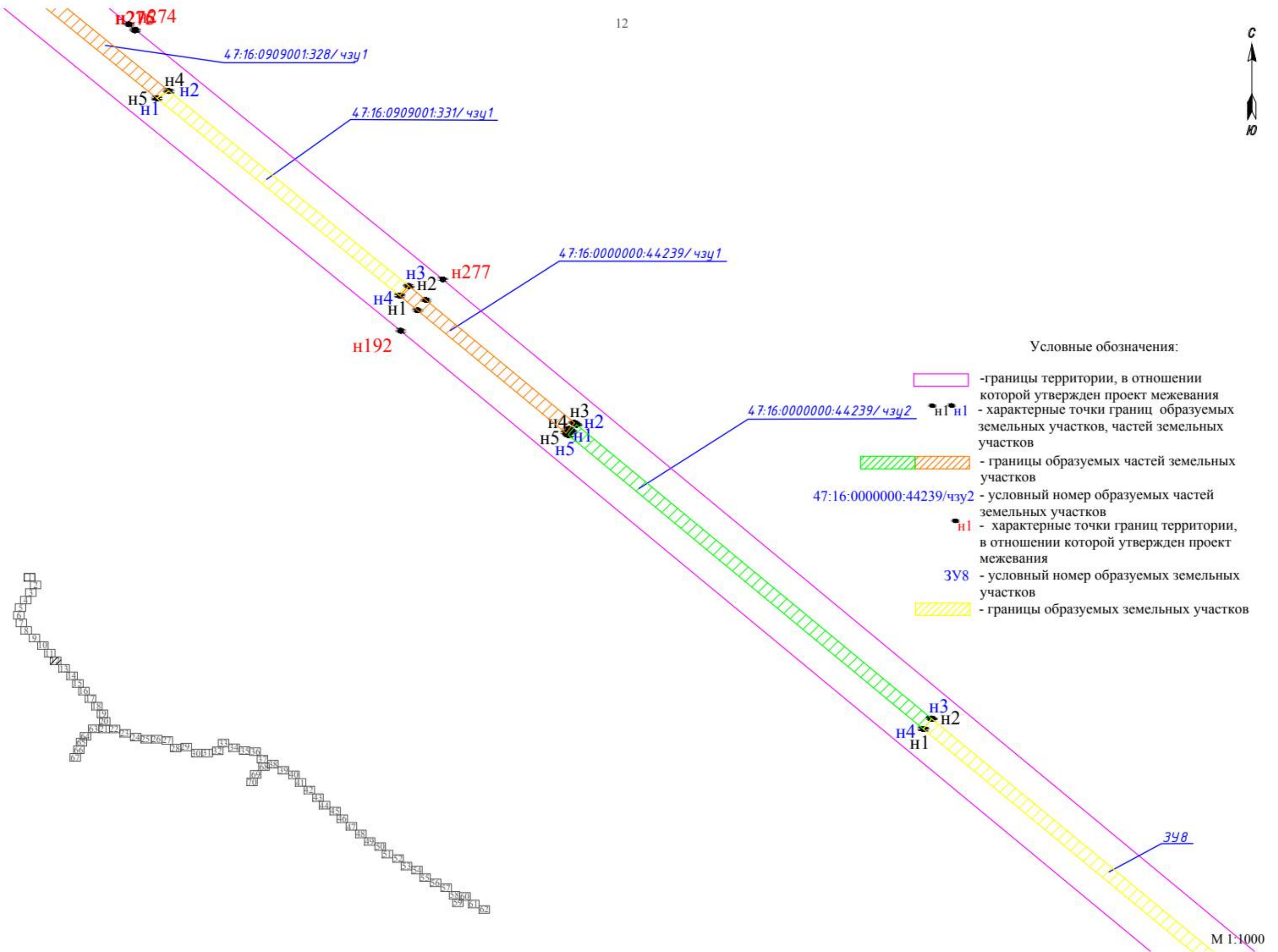
47:16:0909001:116/чзц1

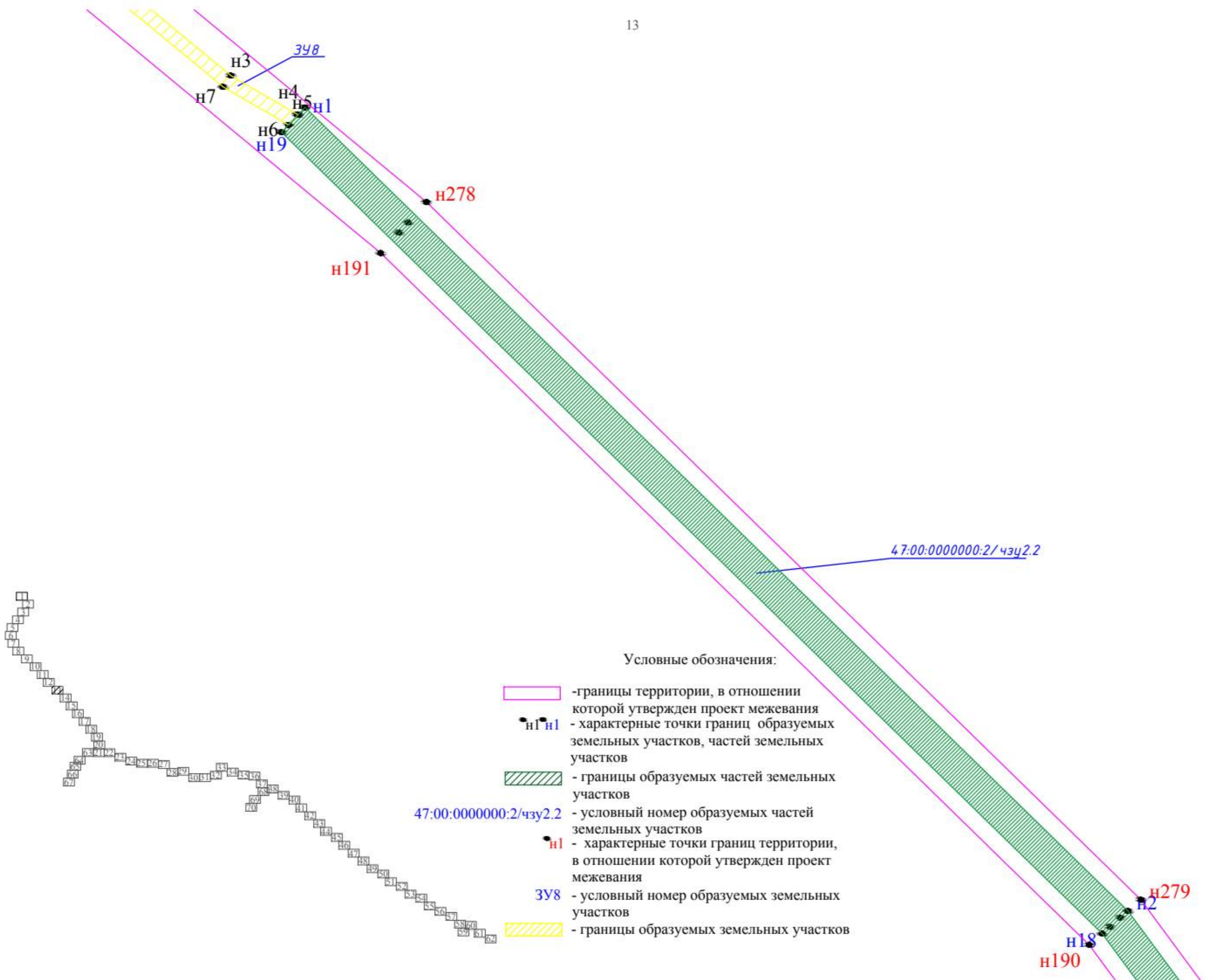









Условные обозначения:

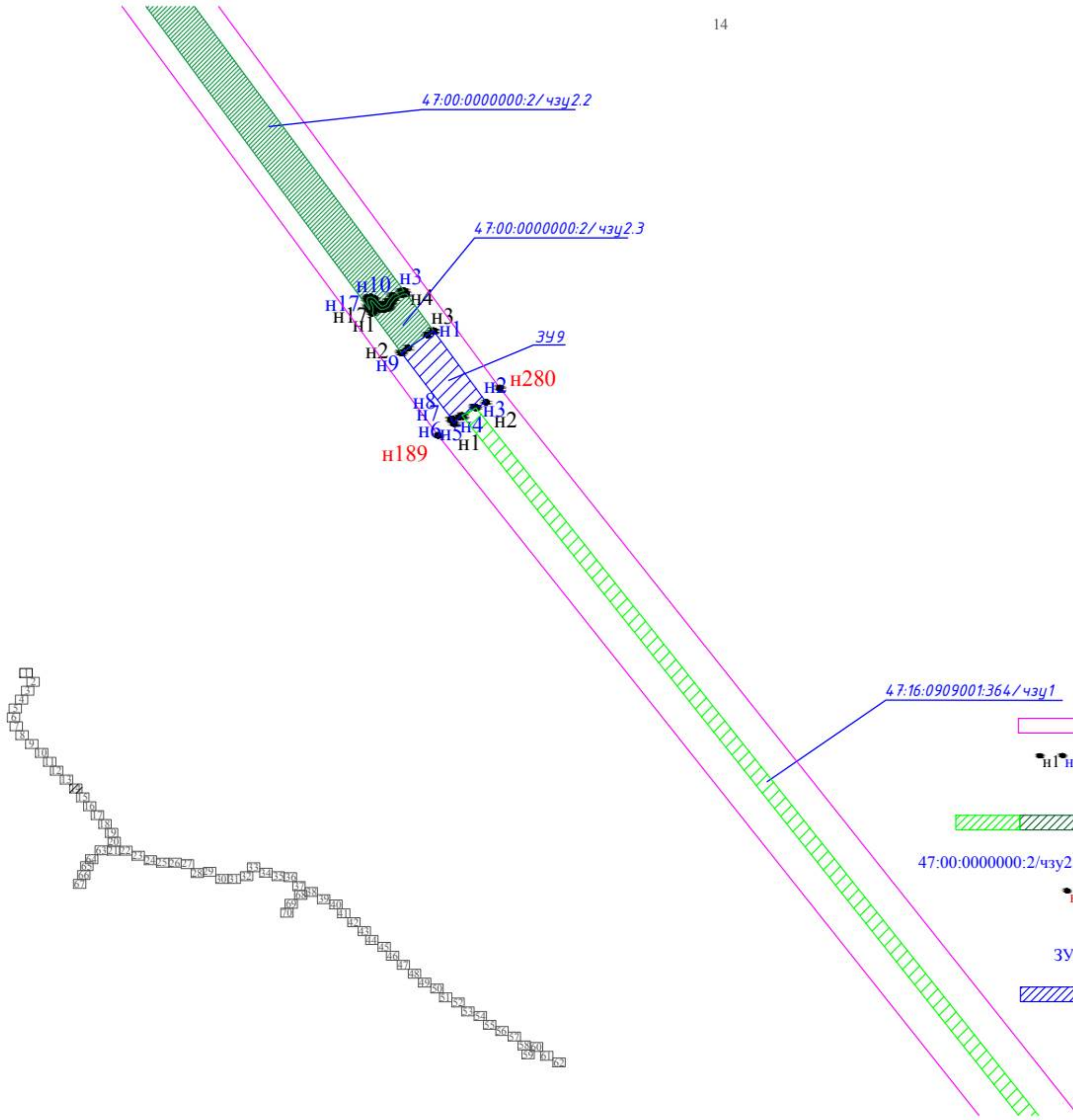
-  - границы территории, в отношении которой утвержден проект межевания
-  н1 н1 - характерные точки границ образуемых земельных участков, частей земельных участков
-  - границы образуемых частей земельных участков
- 47:16:0909001:328/чзуч1 - условный номер образуемых частей земельных участков
-  н1 - характерные точки границ территории, в отношении которой утвержден проект межевания










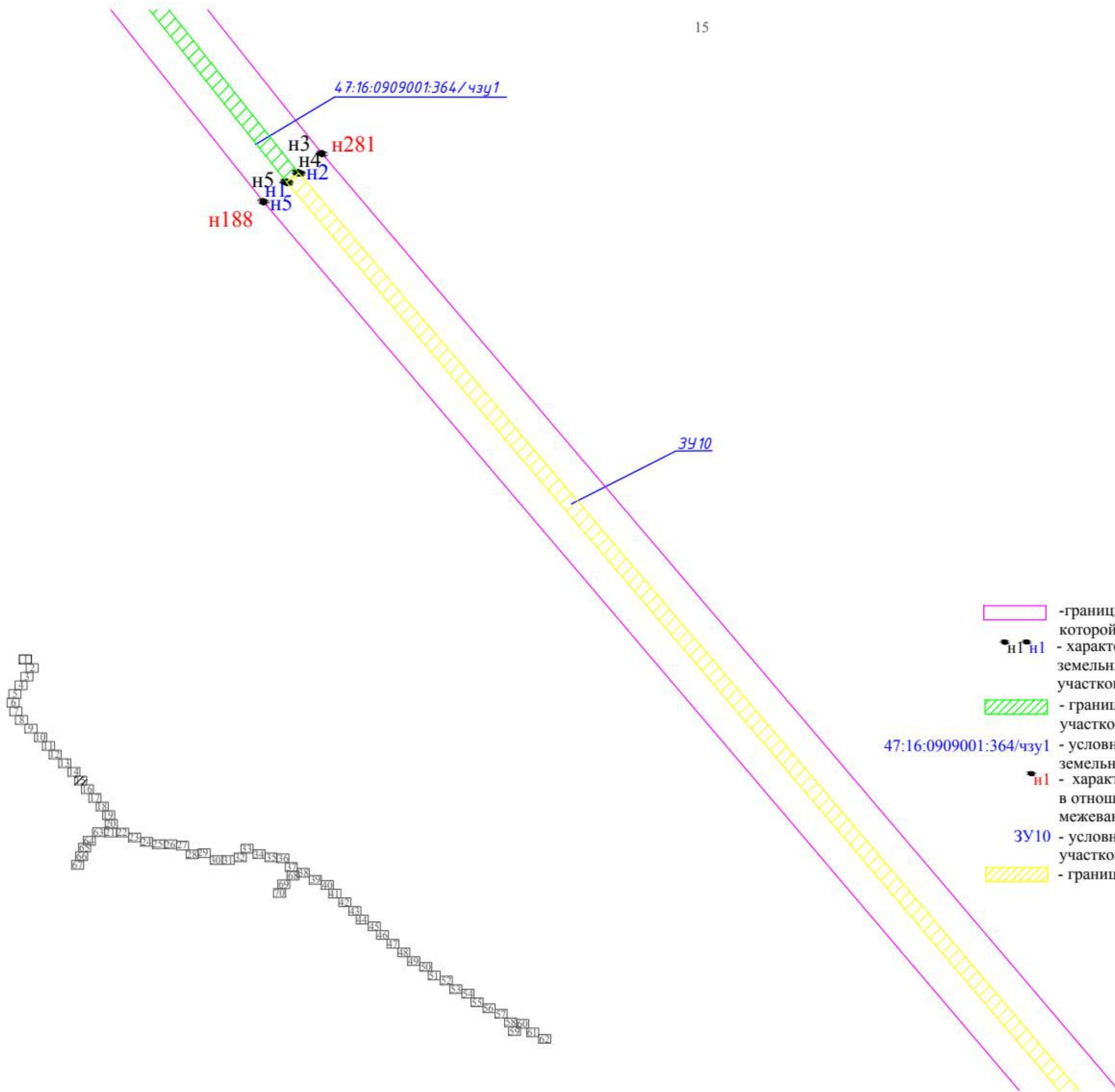
Условные обозначения:

-  - границы территории, в отношении которой утвержден проект межевания
-  н1 н1 - характерные точки границ образуемых земельных участков, частей земельных участков
-  - границы образуемых частей земельных участков
- 47:00:0000000:2/чзц2.2 - условный номер образуемых частей земельных участков
-  н1 - характерные точки границ территории, в отношении которой утвержден проект межевания
- 348 - условный номер образуемых земельных участков
-  - границы образуемых земельных участков



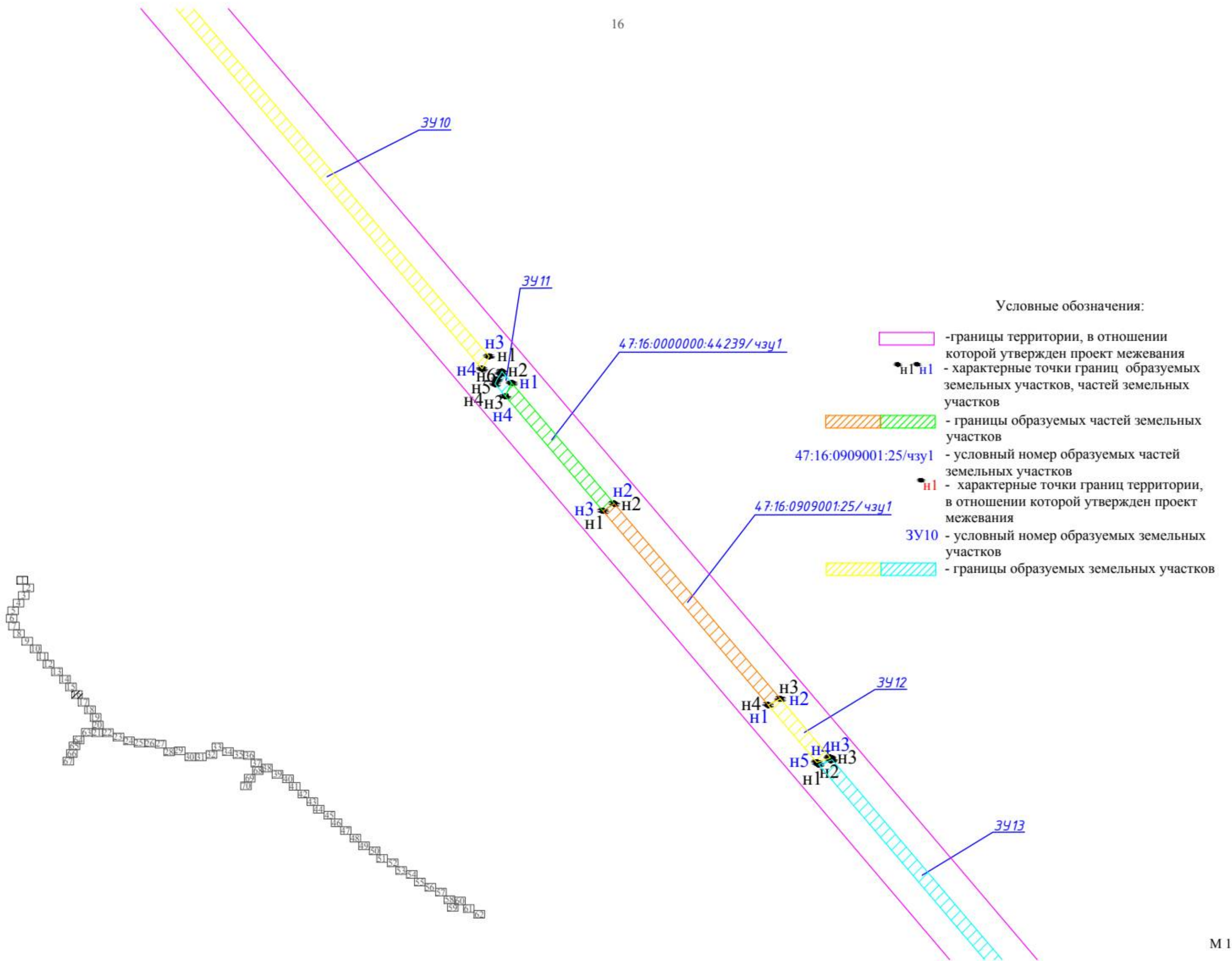
Условные обозначения:

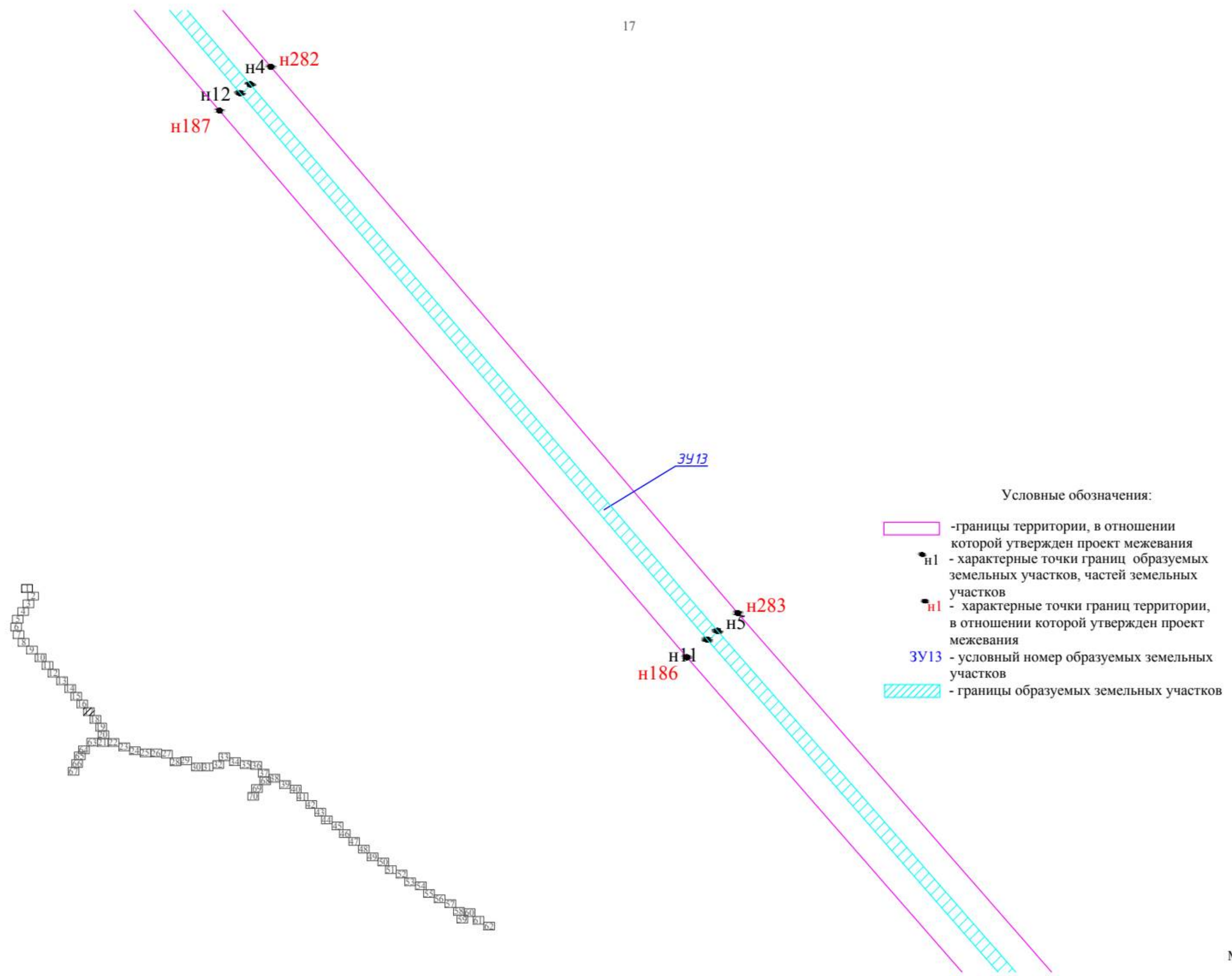
-  - границы территории, в отношении которой утвержден проект межевания
-  - характерные точки границ образуемых земельных участков, частей земельных участков
-  - границы образуемых частей земельных участков
- 47:00:0000000:2/чзц2.2 - условный номер образуемых частей земельных участков
-  - характерные точки границ территории, в отношении которой утвержден проект межевания
- 3У9 - условный номер образуемых земельных участков
-  - границы образуемых земельных участков







## Условные обозначения:


- границы территории, в отношении которой утвержден проект межевания
- характерные точки границ образуемых земельных участков, частей земельных участков
- границы образуемых частей земельных участков
- условный номер образуемых частей земельных участков
- характерные точки границ территории, в отношении которой утвержден проект межевания
- условный номер образуемых земельных участков
- границы образуемых земельных участков











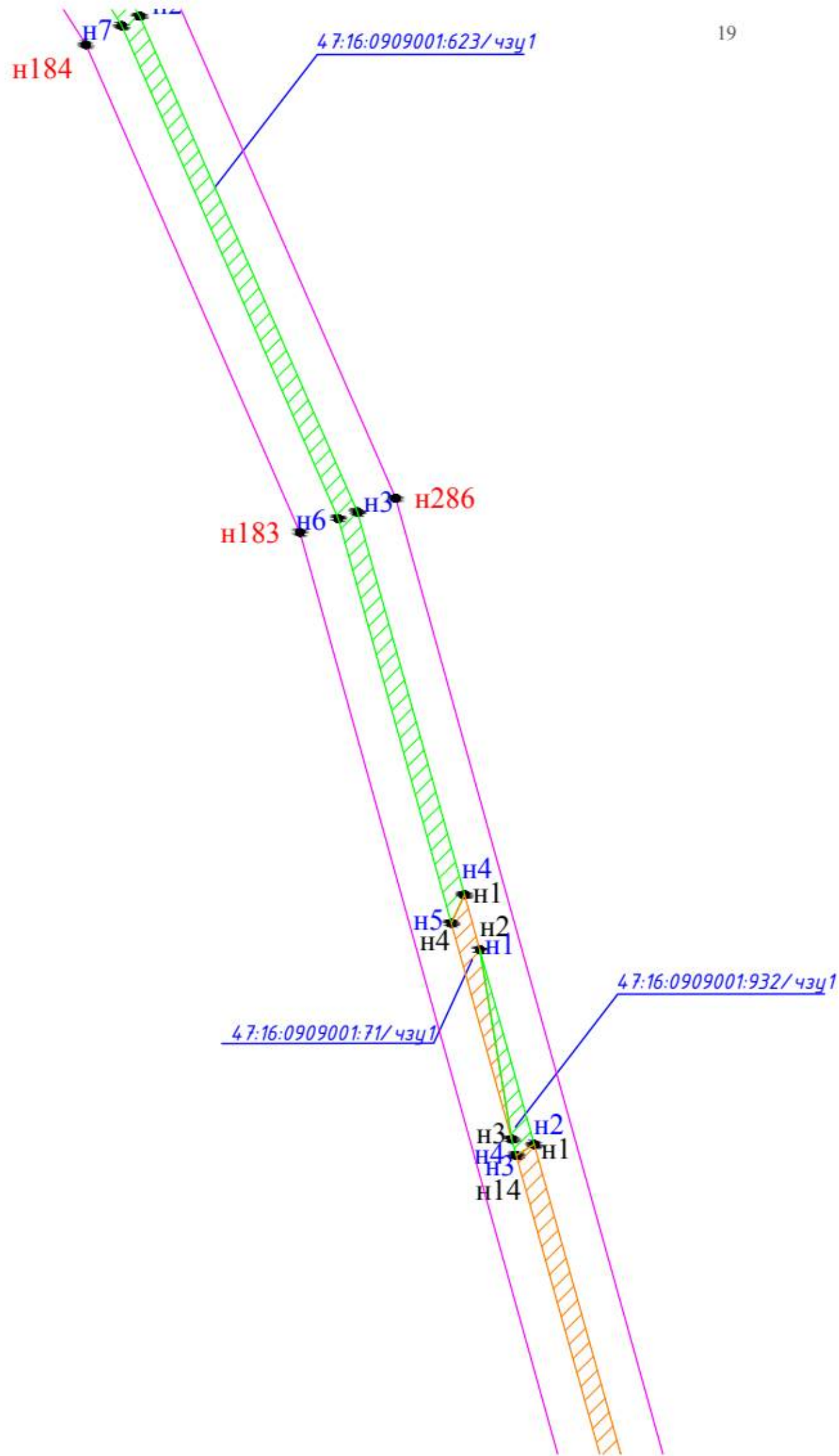
Условные обозначения:

-  - границы территории, в отношении которой утвержден проект межевания
-  н1 - характерные точки границ образуемых земельных участков, частей земельных участков
-  н1 - характерные точки границ территории, в отношении которой утвержден проект межевания
- 3У13 - условный номер образуемых земельных участков
-  - границы образуемых земельных участков







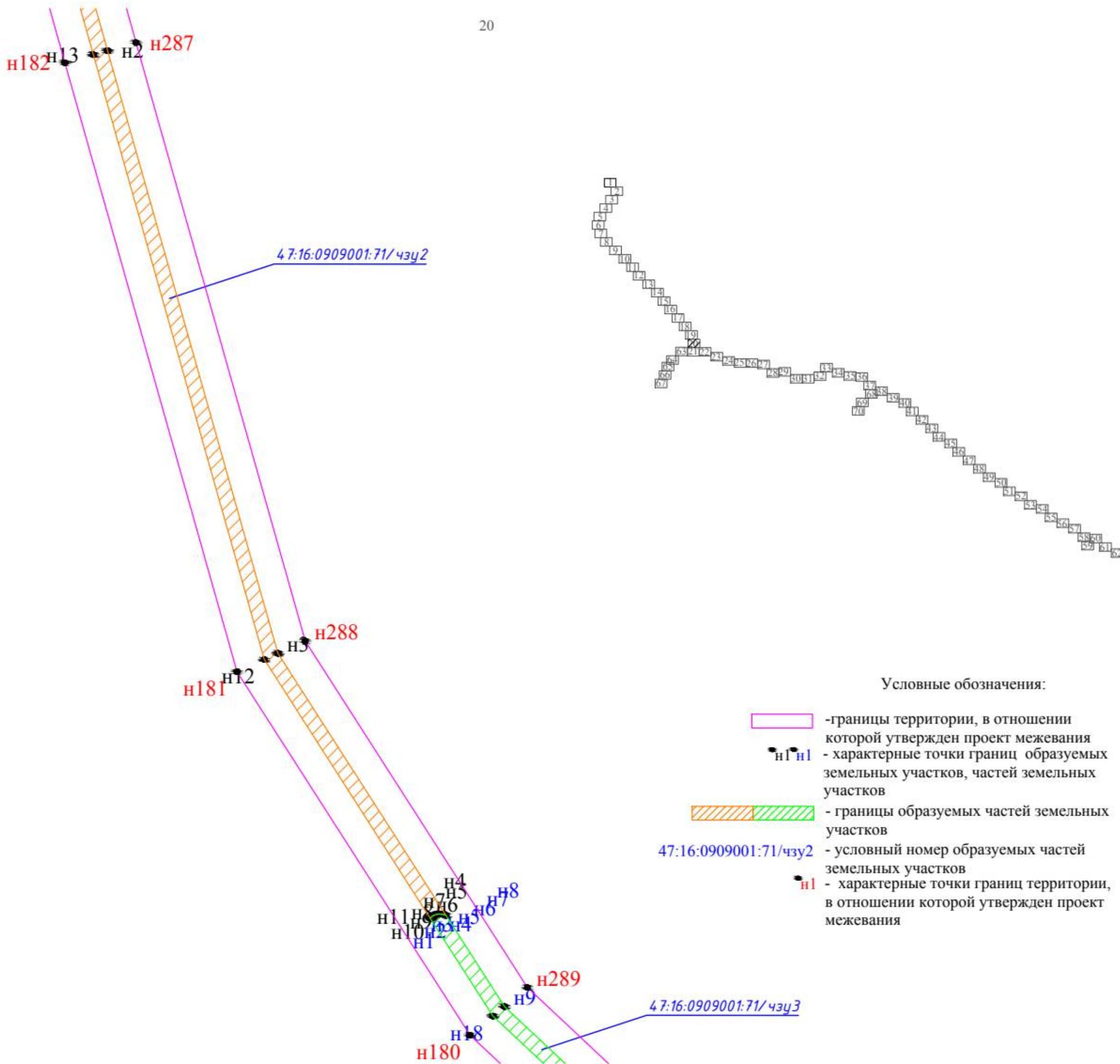
Условные обозначения:

-  - границы территории, в отношении которой утвержден проект межевания
-  n1 n1 - характерные точки границ образуемых земельных участков, частей земельных участков
-  - границы образуемых частей земельных участков
- 47:16:0909001:623/чзу1 - условный номер образуемых частей земельных участков
-  n1 - характерные точки границ территории, в отношении которой утвержден проект межевания
- 3У13 - условный номер образуемых земельных участков
-  - границы образуемых земельных участков








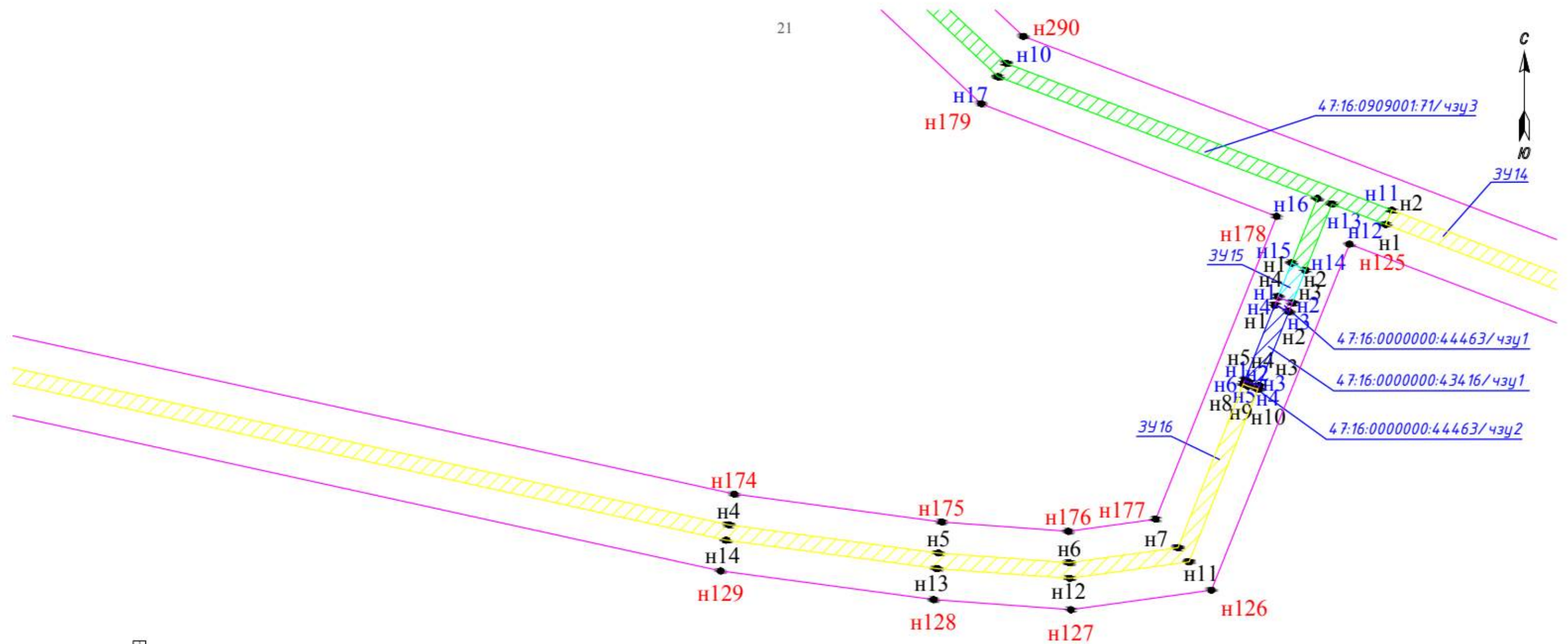
Условные обозначения:

-  - границы территории, в отношении которой утвержден проект межевания
-  - характерные точки границ образуемых земельных участков, частей земельных участков
-  - границы образуемых частей земельных участков
- 47:16:0909001:71/чзц1 - условный номер образуемых частей земельных участков
-  - характерные точки границ территории, в отношении которой утвержден проект межевания








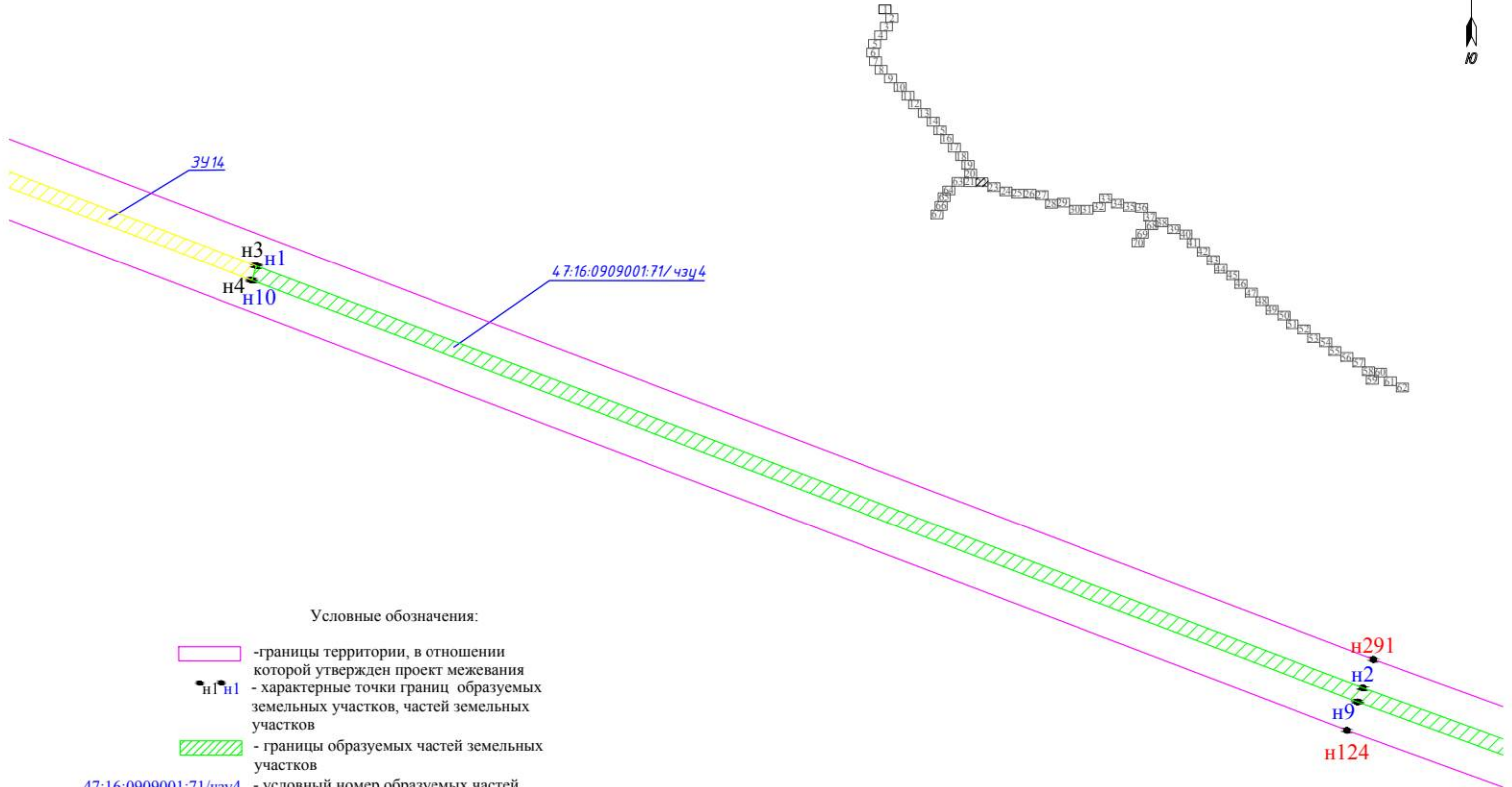
Условные обозначения:

-  - границы территории, в отношении которой утвержден проект межевания
-  Н1 Н1 - характерные точки границ образуемых земельных участков, частей земельных участков
-  - границы образуемых частей земельных участков
- 47:16:0909001:71/чзү2 - условный номер образуемых частей земельных участков
-  Н1 - характерные точки границ территории, в отношении которой утвержден проект межевания



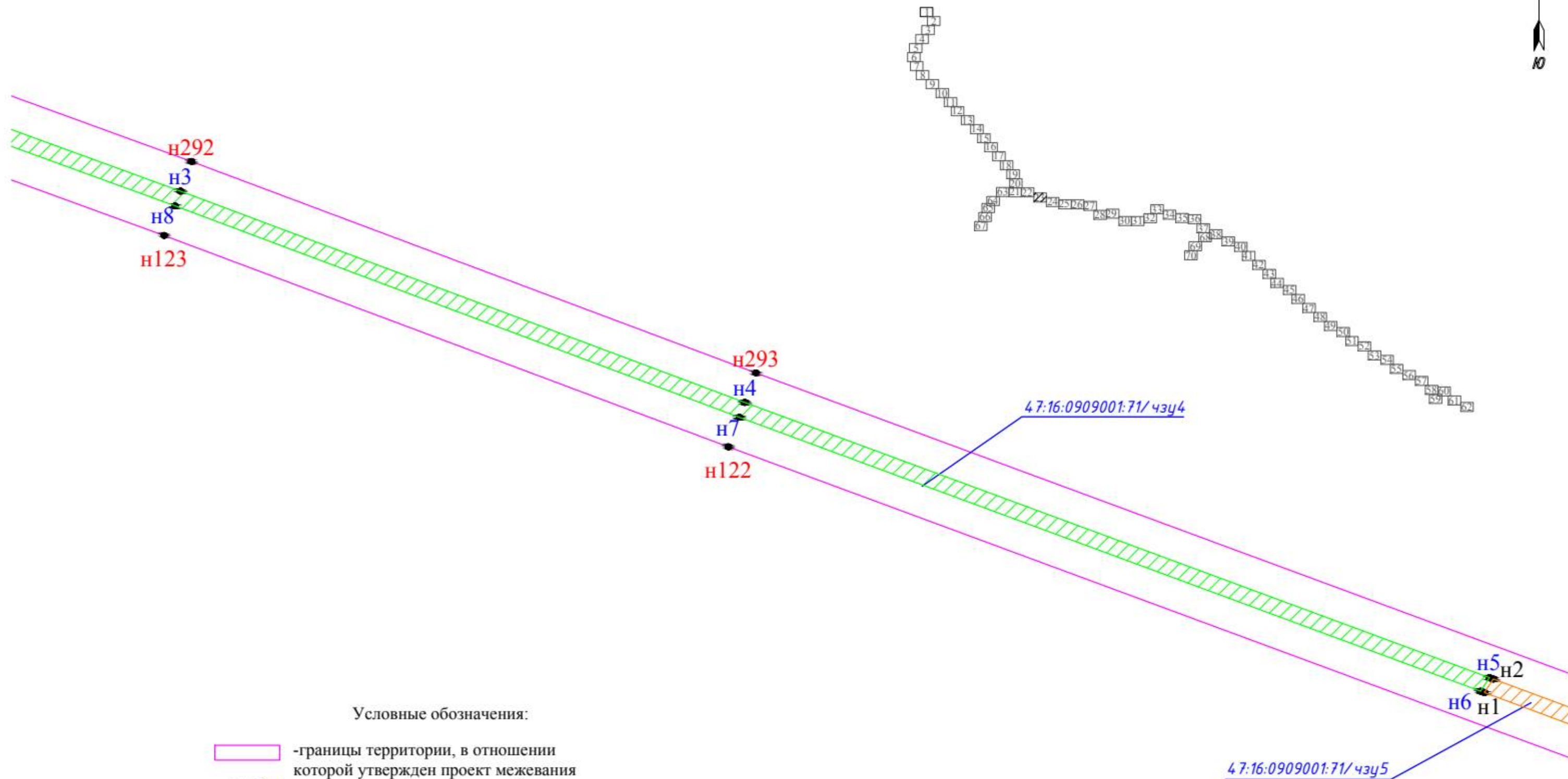
Условные обозначения:

-  - границы территории, в отношении которой утвержден проект межевания
-  - характерные точки границ образуемых земельных участков, частей земельных участков
-  - границы образуемых частей земельных участков
- 47:1:0000000:44463/чзуч2 - условный номер образуемых частей земельных участков
-  - характерные точки границ территории, в отношении которой утвержден проект межевания
- 3У14 - условный номер образуемых земельных участков
-  - границы образуемых земельных участков



Условные обозначения:

- границы территории, в отношении которой утвержден проект межевания
- н1 - характерные точки границ образуемых земельных участков, частей земельных участков
- границы образуемых частей земельных участков
- 47:16:0909001:71/чзуч - условный номер образуемых частей земельных участков
- н1 - характерные точки границ территории, в отношении которой утвержден проект межевания
- ЗУ14 - условный номер образуемых земельных участков
- границы образуемых земельных участков



Условные обозначения:



-границы территории, в отношении которой утвержден проект межевания



•n1•n1 - характерные точки границ образуемых земельных участков, частей земельных участков

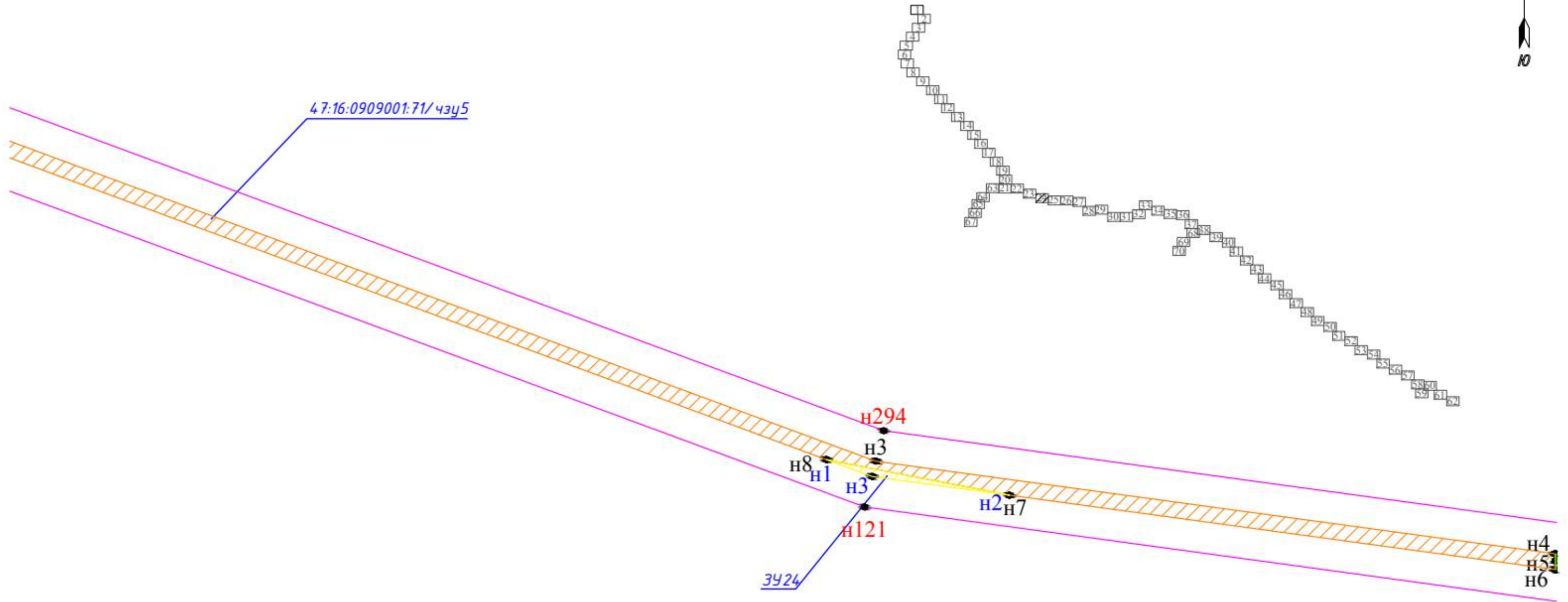


- границы образуемых частей земельных участков






47:16:0909001:71/чзч4 - условный номер образуемых частей земельных участков


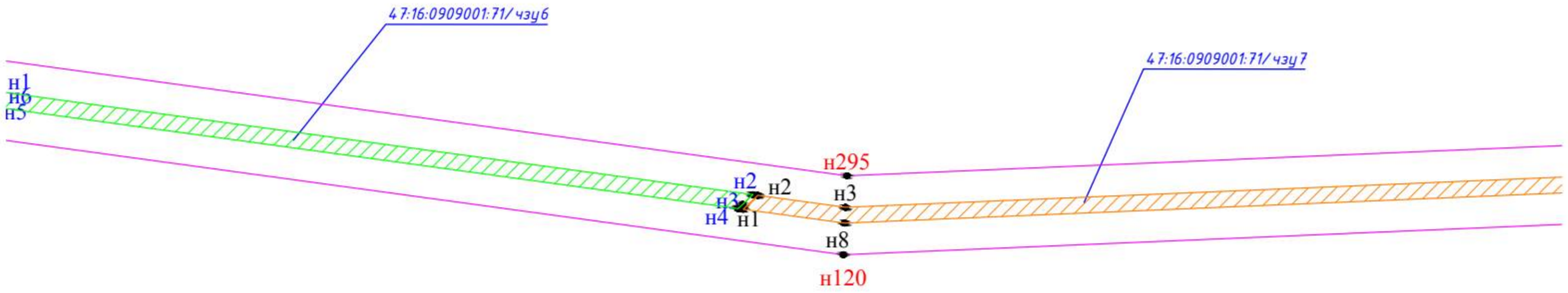


•n1 - характерные точки границ территории, в отношении которой утвержден проект межевания





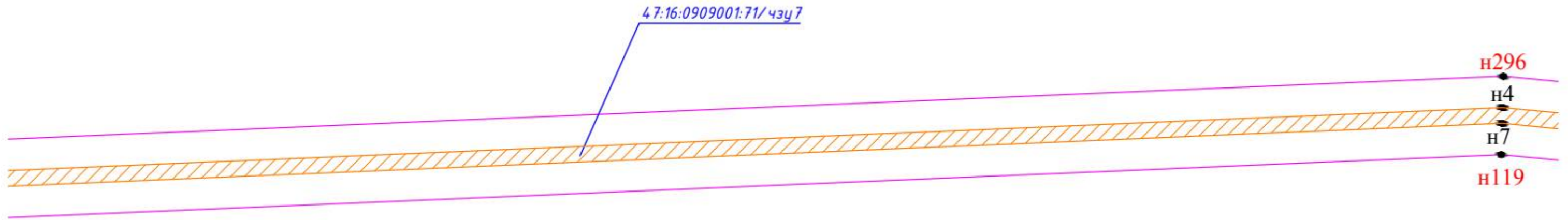
## Условные обозначения:

-  - границы территории, в отношении которой утвержден проект межевания
-  - характерные точки границ образуемых земельных участков, частей земельных участков
-  - границы образуемых частей земельных участков
- 47:16:0909001:71/чзy5 - условный номер образуемых частей земельных участков
-  - характерные точки границ территории, в отношении которой утвержден проект межевания
- 3У24 - условный номер образуемых земельных участков
-  - границы образуемых земельных участков







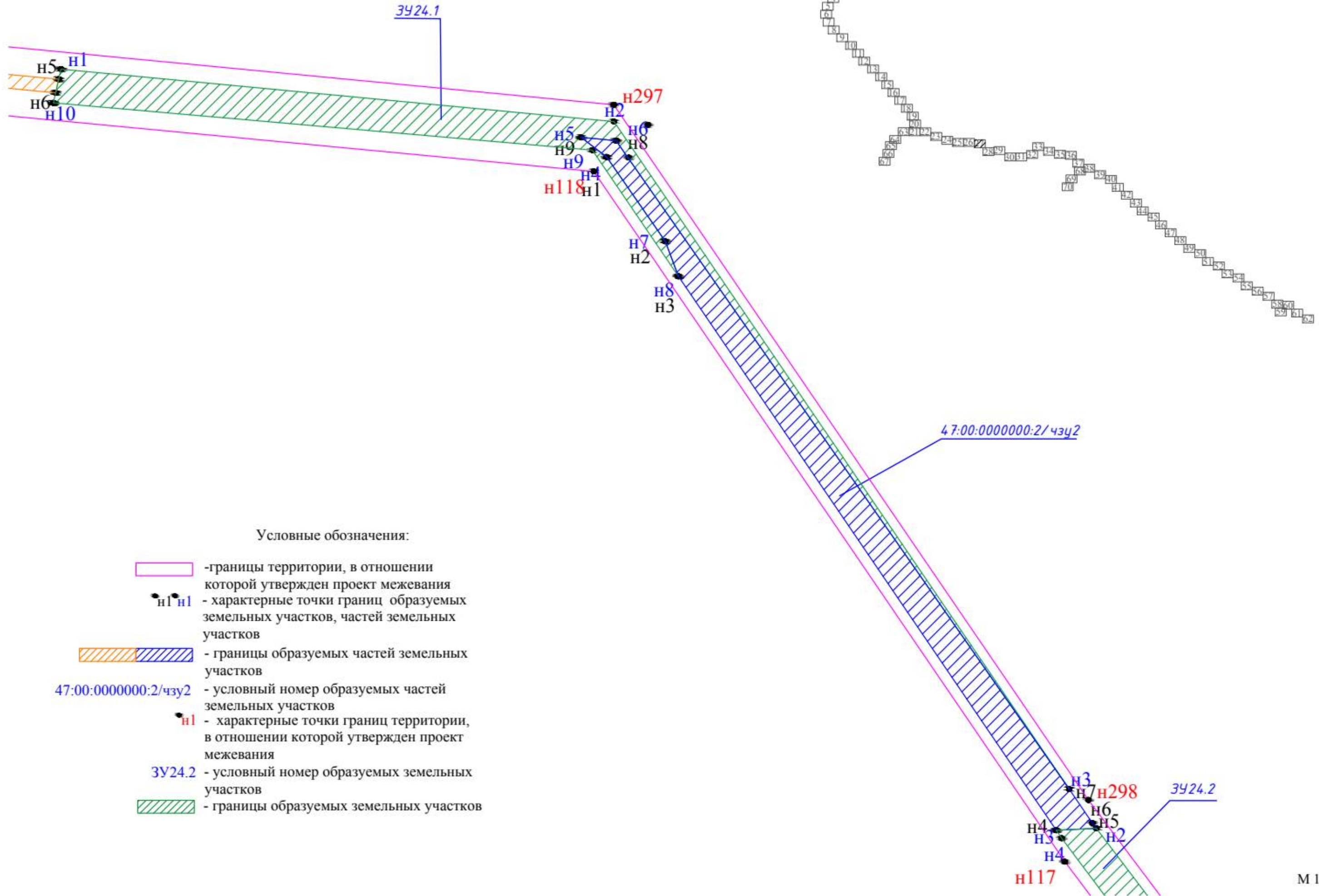
Условные обозначения:

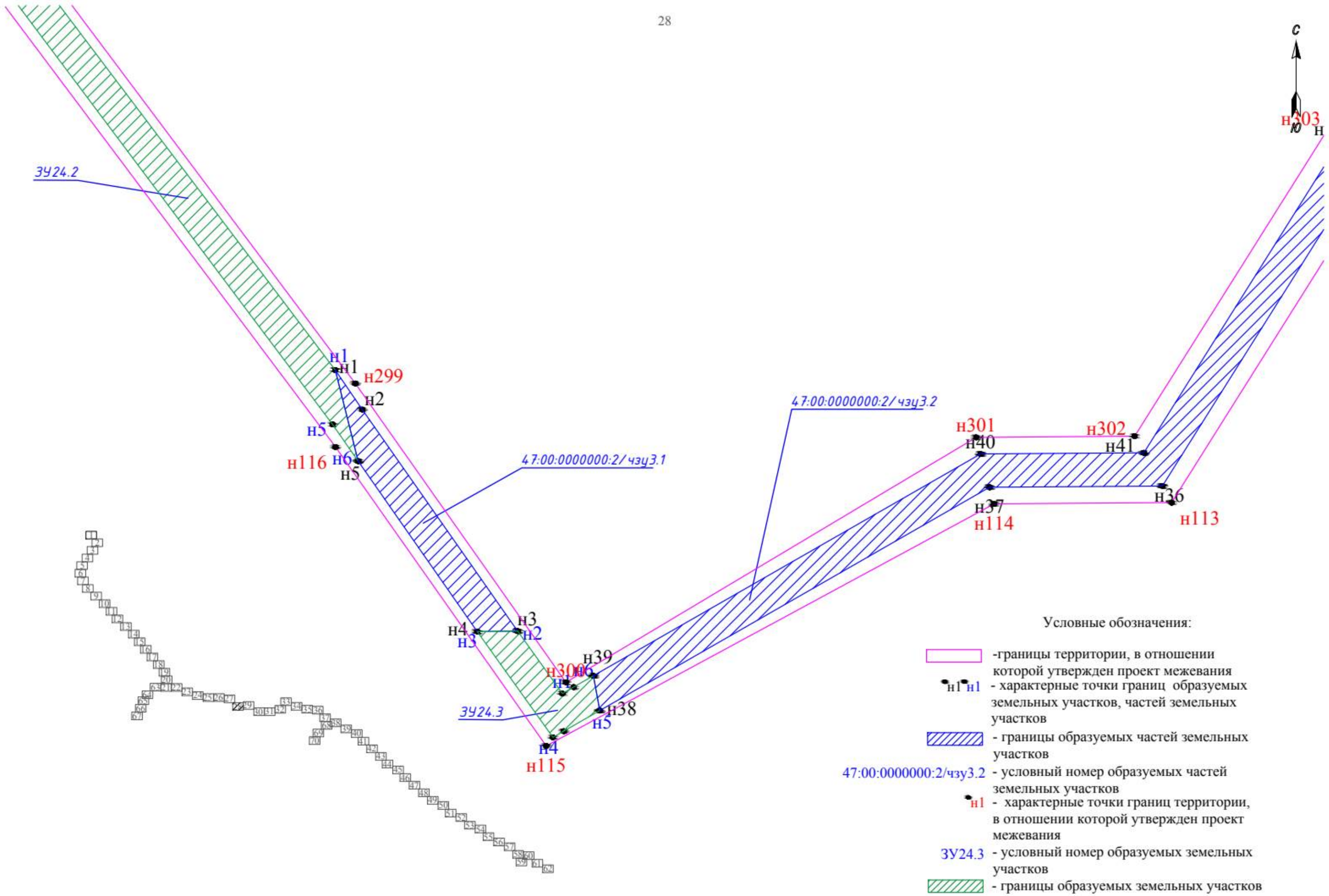
-  - границы территории, в отношении которой утвержден проект межевания
-  - характерные точки границ образуемых земельных участков, частей земельных участков
-  - границы образуемых частей земельных участков
- 47:16:0909001:71/чзу7 - условный номер образуемых частей земельных участков
-  - характерные точки границ территории, в отношении которой утвержден проект межевания



Условные обозначения:

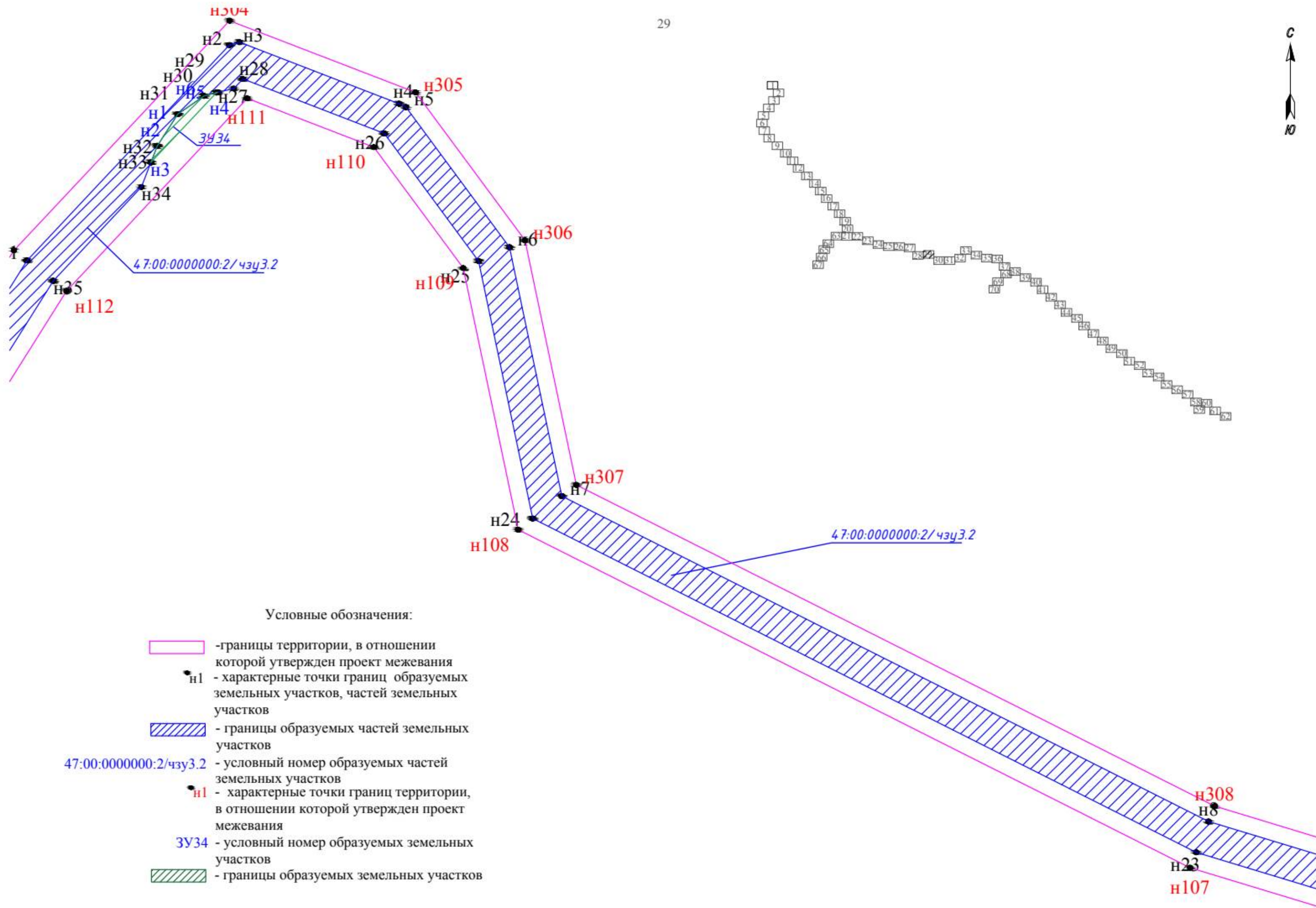
-  - границы территории, в отношении которой утвержден проект межевания
-  н1 - характерные точки границ образуемых земельных участков, частей земельных участков
-  - границы образуемых частей земельных участков
- 47:16:0909001:71/чзп7 - условный номер образуемых частей земельных участков
-  н1 - характерные точки границ территории, в отношении которой утвержден проект межевания


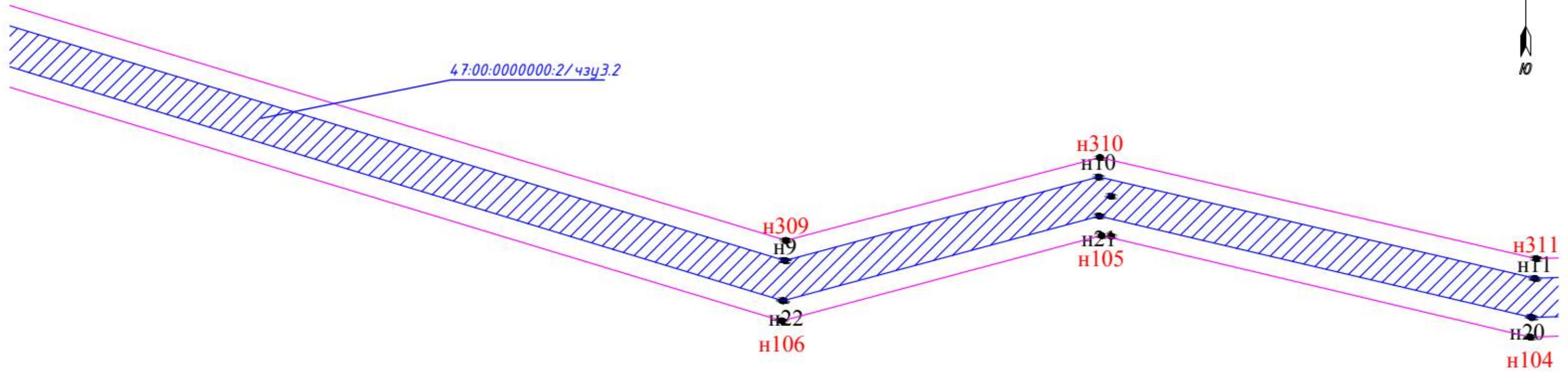







Условные обозначения:

- границы территории, в отношении которой утвержден проект межевания
- n1 n1 - характерные точки границ образуемых земельных участков, частей земельных участков
- границы образуемых частей земельных участков
- 47:00:0000000:2/чзц3.2 - условный номер образуемых частей земельных участков
- n1 - характерные точки границ территории, в отношении которой утвержден проект межевания
- 3924.3 - условный номер образуемых земельных участков
- границы образуемых земельных участков





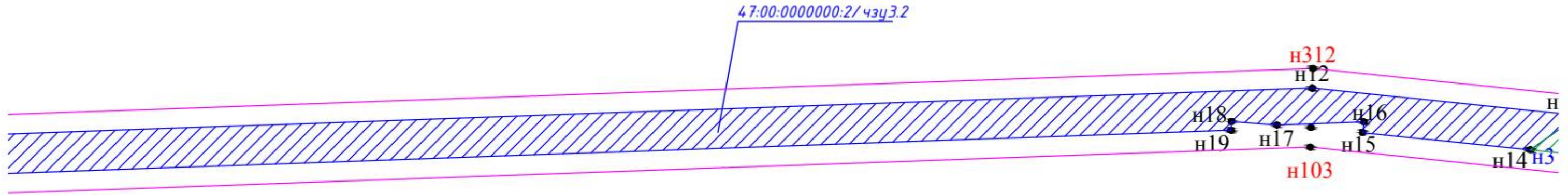


Условные обозначения:





-  - границы территории, в отношении которой утвержден проект межевания
-  н1 - характерные точки границ образуемых земельных участков, частей земельных участков
-  - границы образуемых частей земельных участков

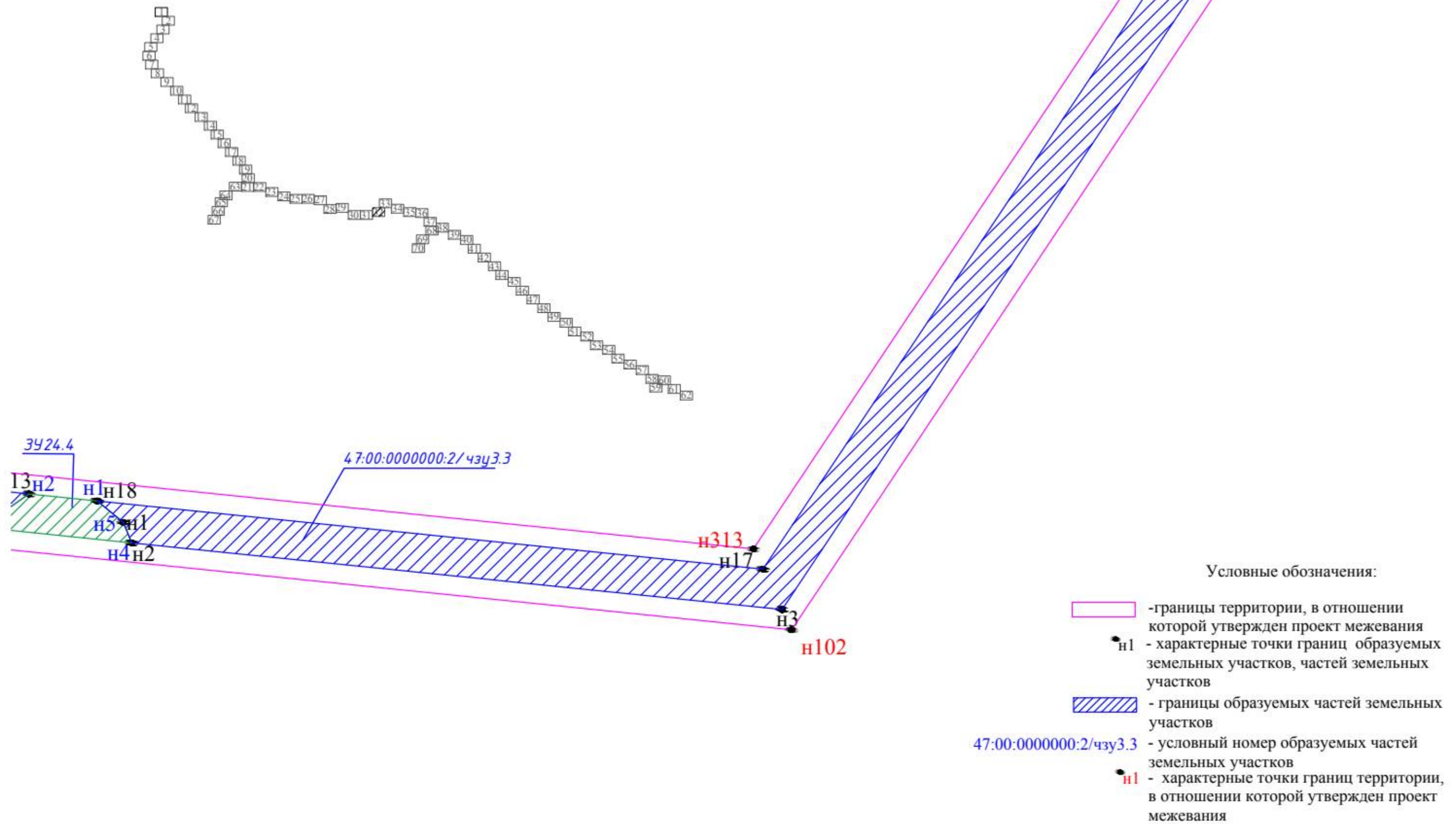
47:00:0000000:2/чзч3.2 - условный номер образуемых частей земельных участков

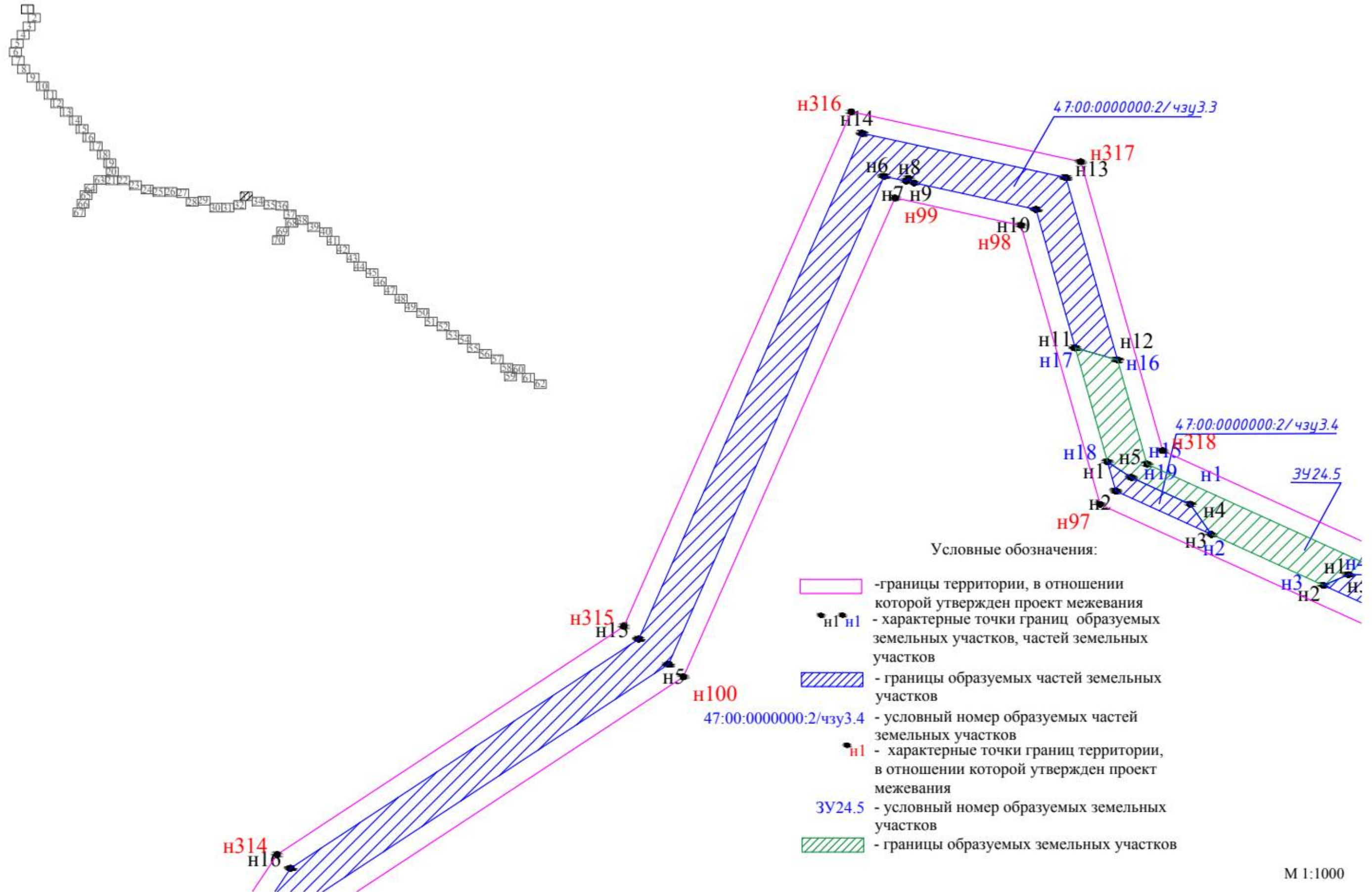
-  н1 - характерные точки границ территории, в отношении которой утвержден проект межевания

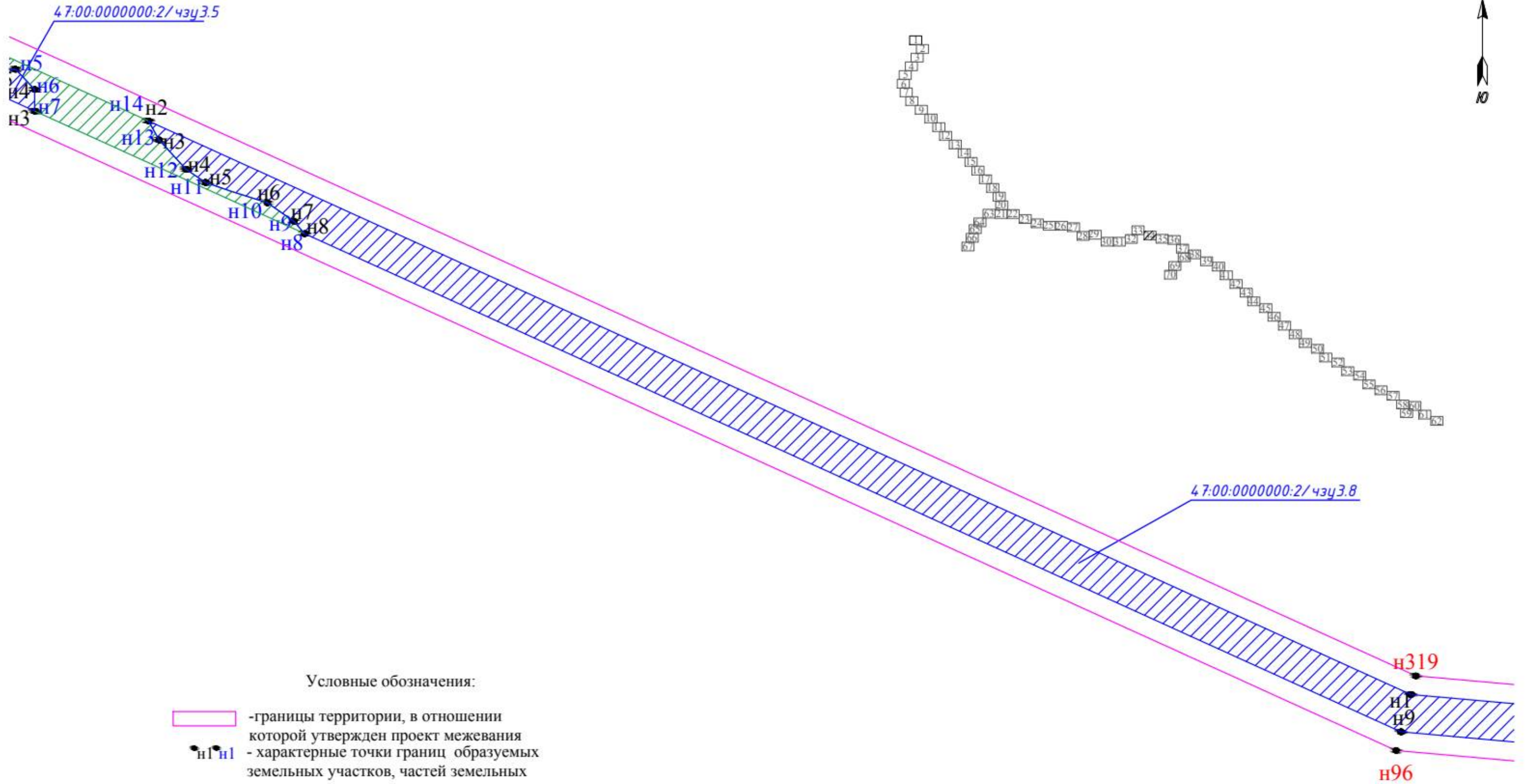


## Условные обозначения:

-  - границы территории, в отношении которой утвержден проект межевания
-  n1 - характерные точки границ образуемых земельных участков, частей земельных участков
-  - границы образуемых частей земельных участков
- 47:00:0000000:2/чзз3.2 - условный номер образуемых частей земельных участков
-  n1 - характерные точки границ территории, в отношении которой утвержден проект межевания


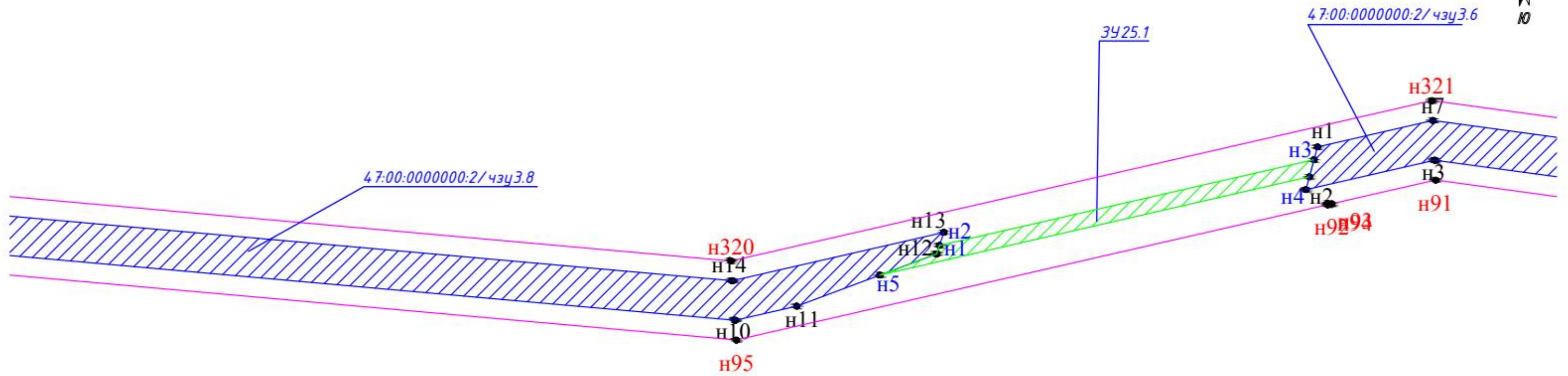











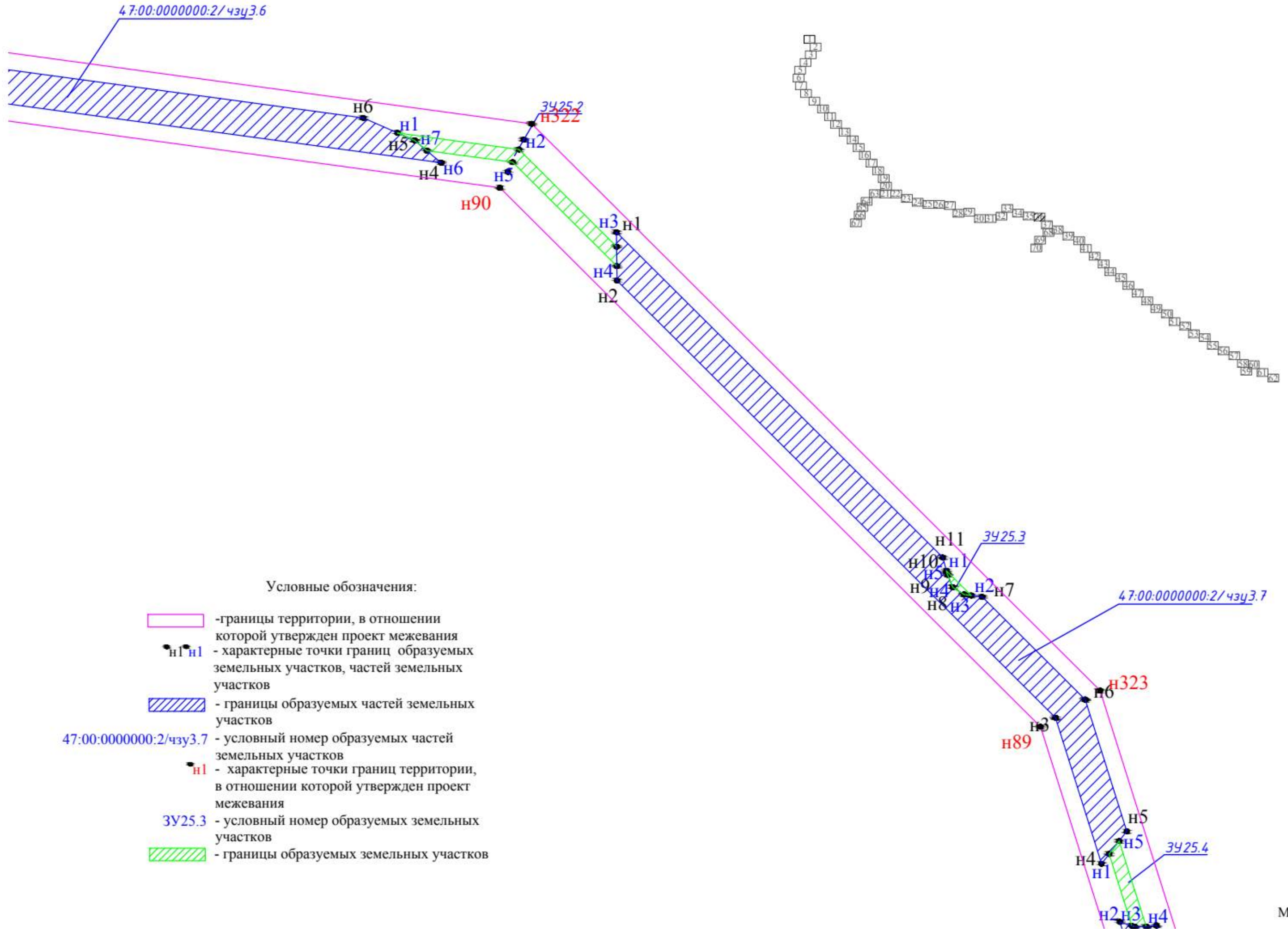
Условные обозначения:

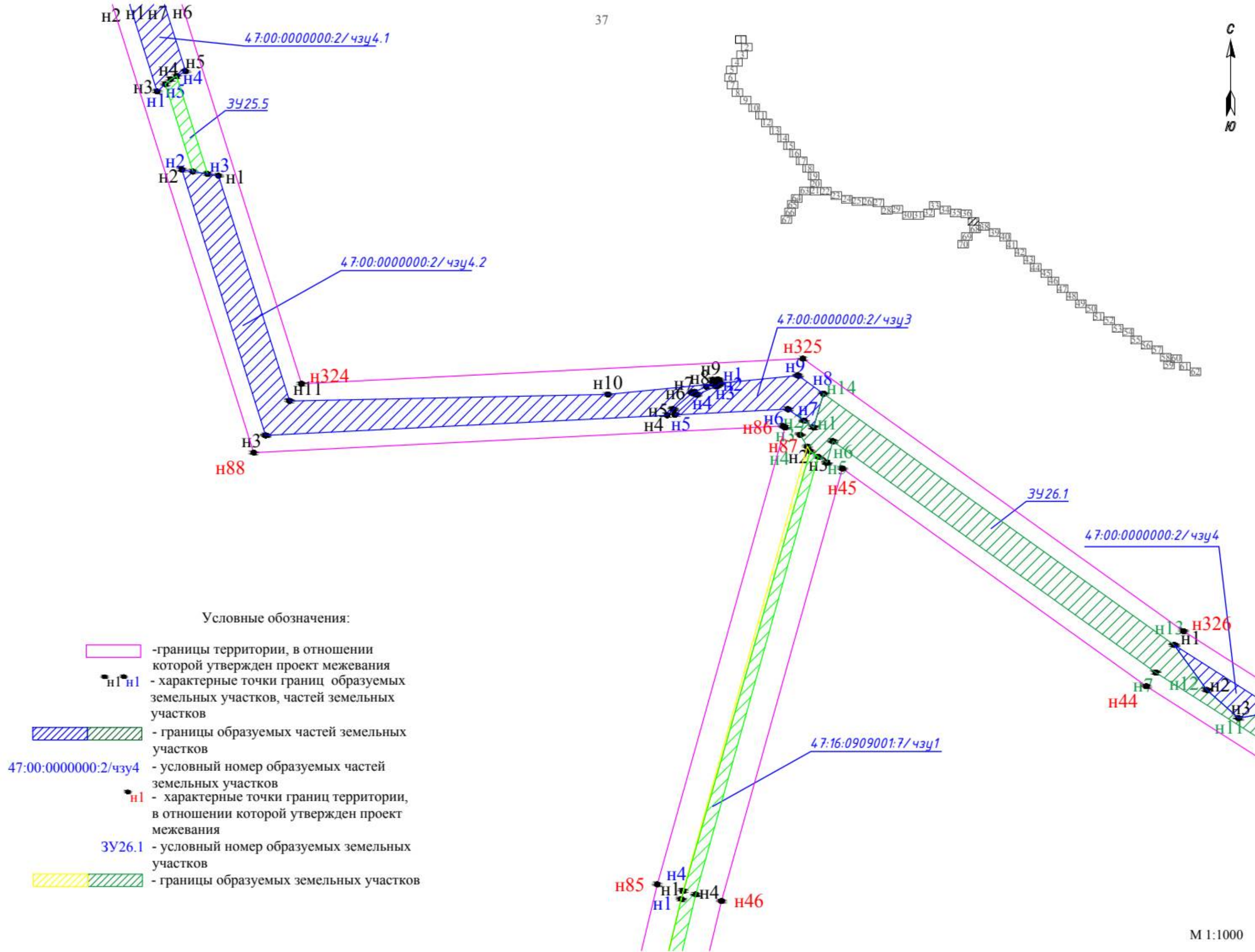
- границы территории, в отношении которой утвержден проект межевания
- n1 n1 - характерные точки границ образуемых земельных участков, частей земельных участков
- границы образуемых частей земельных участков
- 47:00:0000000:2/чзц3.8 - условный номер образуемых частей земельных участков
- n1 - характерные точки границ территории, в отношении которой утвержден проект межевания
- ЗУ24.5 - условный номер образуемых земельных участков
- границы образуемых земельных участков

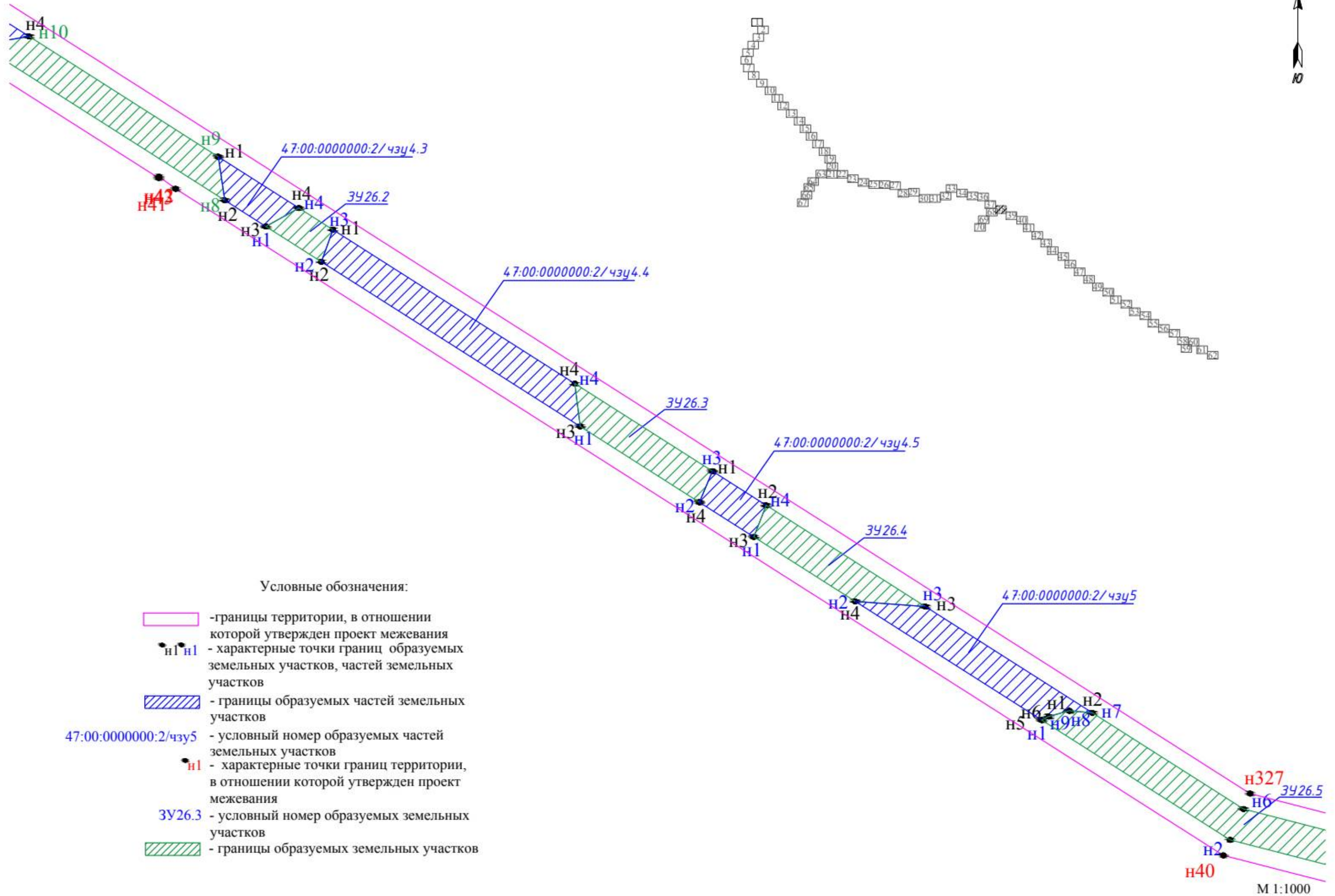


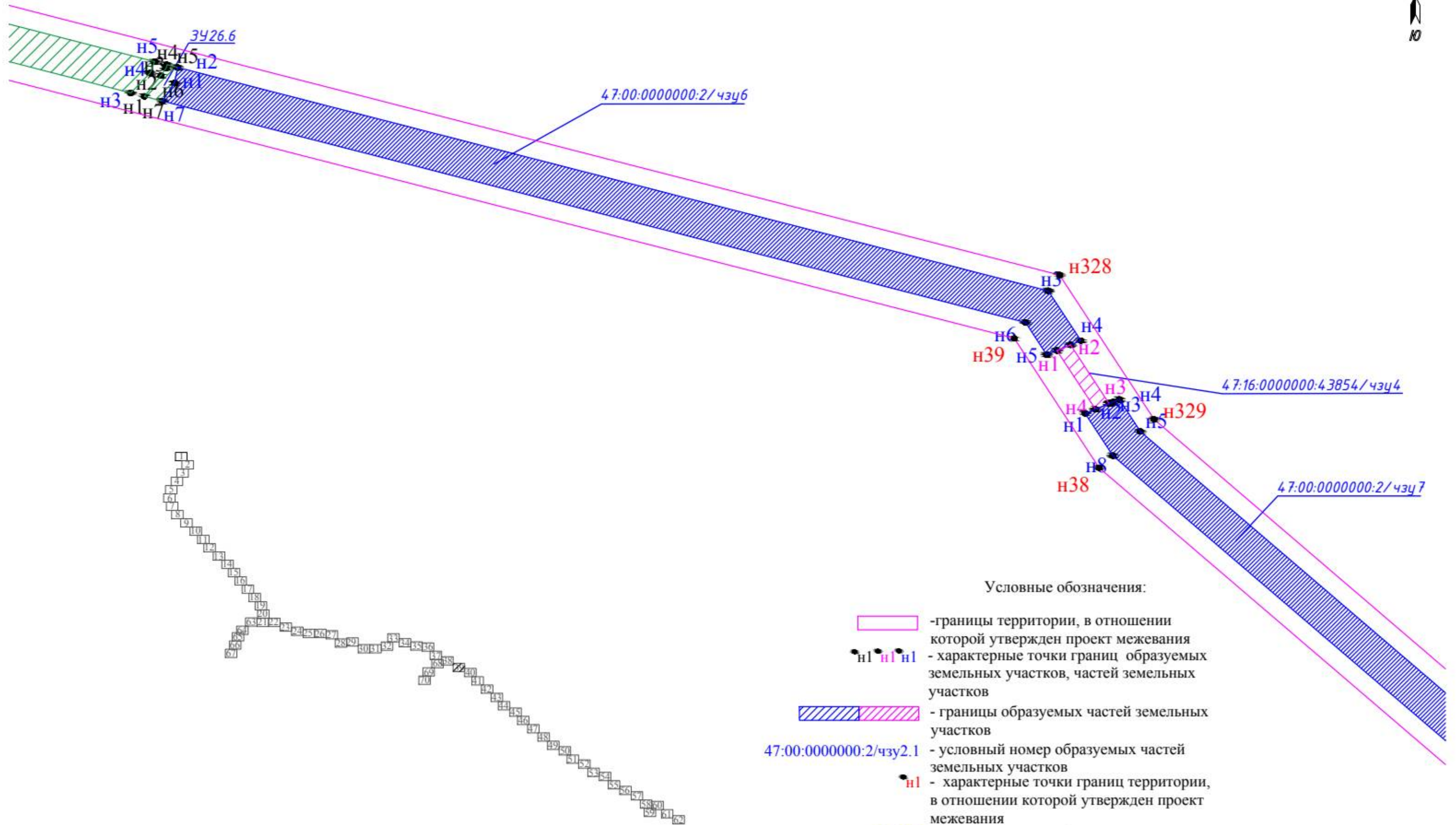
Условные обозначения:

-  - границы территории, в отношении которой утвержден проект межевания
-  н1 н1 - характерные точки границ образуемых земельных участков, частей земельных участков
-  - границы образуемых частей земельных участков
- 47:00:0000000:2/чзц3.8 - условный номер образуемых частей земельных участков
-  н1 - характерные точки границ территории, в отношении которой утвержден проект межевания
- 3У25.1 - условный номер образуемых земельных участков
-  - границы образуемых земельных участков



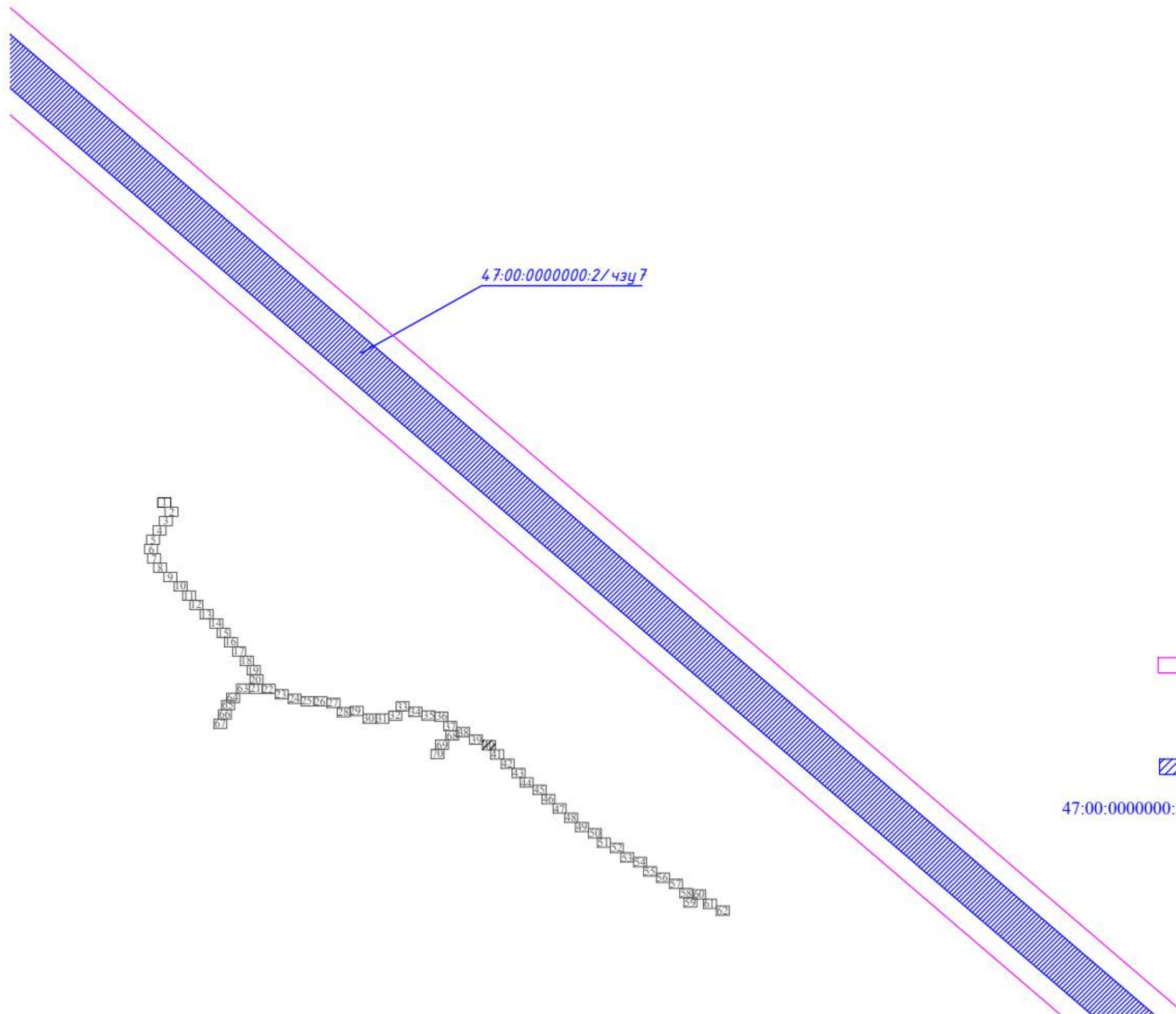










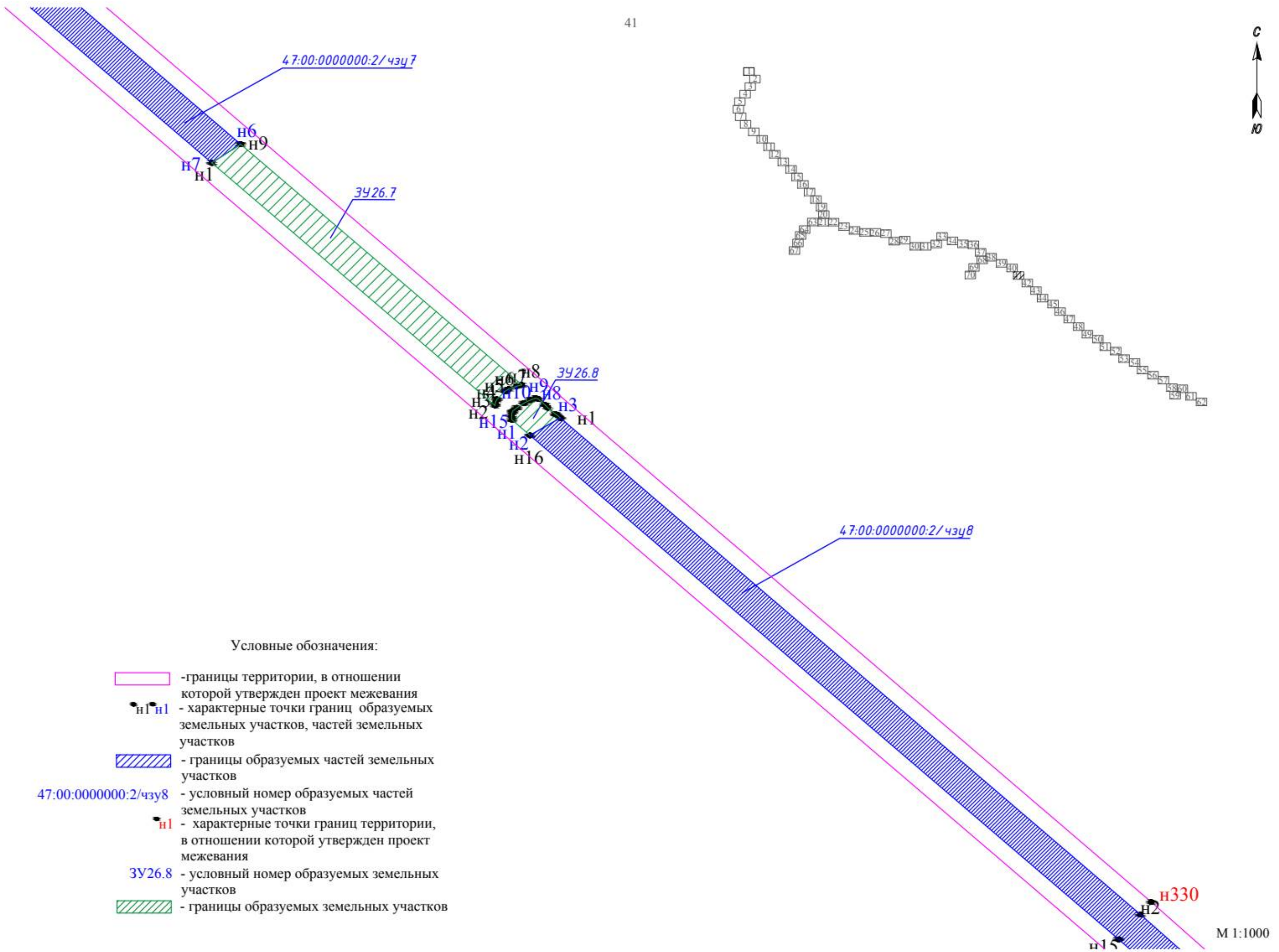
Условные обозначения:


-  - границы территории, в отношении которой утвержден проект межевания
-  - характерные точки границ образуемых земельных участков, частей земельных участков
-  - границы образуемых частей земельных участков
- 47:00:0000000:2/чзц2.1 - условный номер образуемых частей земельных участков
-  - характерные точки границ территории, в отношении которой утвержден проект межевания
- 3У26.6 - условный номер образуемых земельных участков
-  - границы образуемых земельных участков



Условные обозначения:





-  - границы территории, в отношении которой утвержден проект межевания
-  - характерные точки границ образуемых земельных участков, частей земельных участков
-  - границы образуемых частей земельных участков
-  - условный номер образуемых частей земельных участков
-  - характерные точки границ территории, в отношении которой утвержден проект межевания

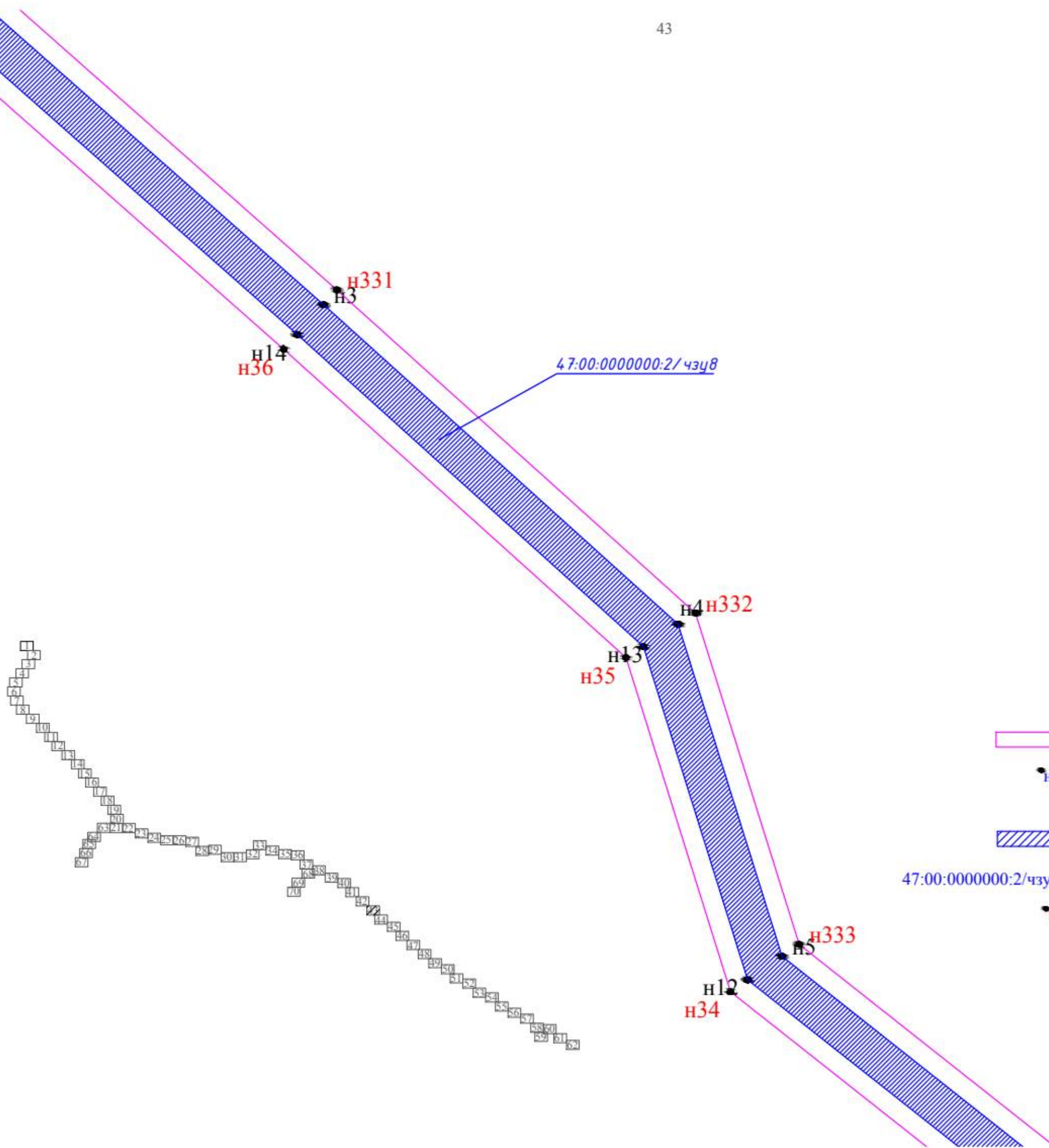








47:00:0000000:2/чзц8

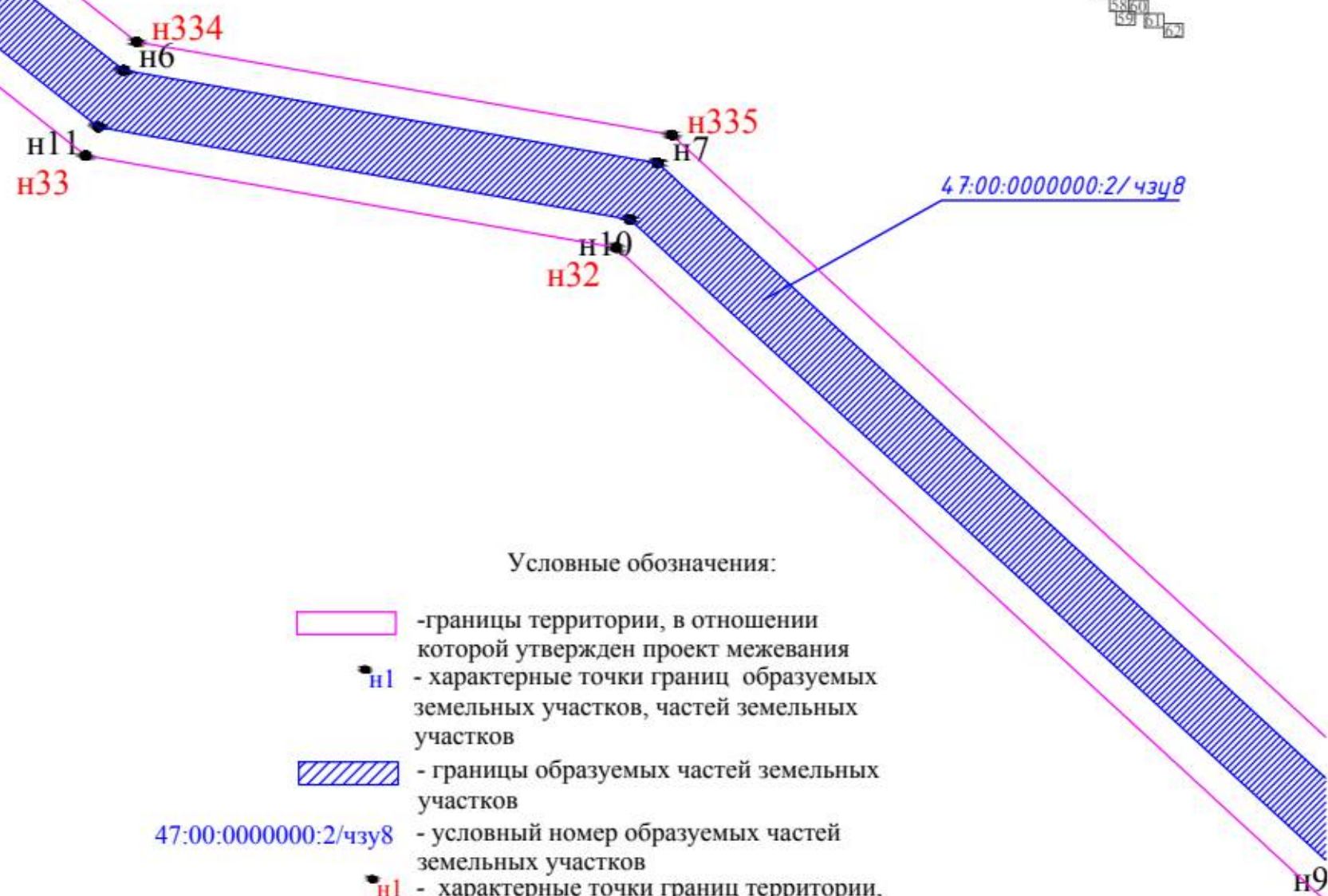

Условные обозначения:

-  - границы территории, в отношении которой утвержден проект межевания
-  - характерные точки границ образуемых земельных участков, частей земельных участков
-  - границы образуемых частей земельных участков
- 47:00:0000000:2/чзц8 - условный номер образуемых частей земельных участков
-  - характерные точки границ территории, в отношении которой утвержден проект межевания







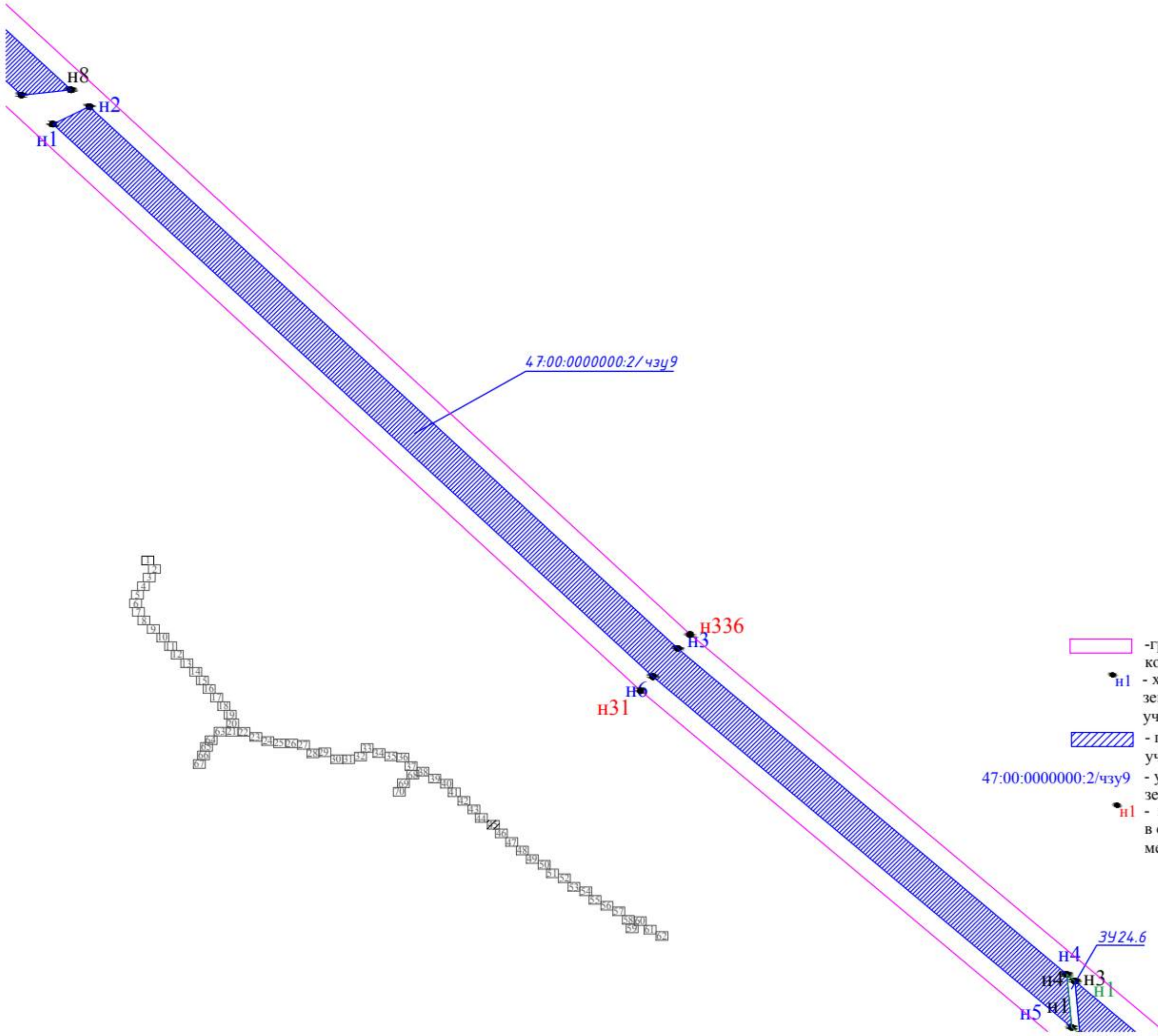
## Условные обозначения:

-  - границы территории, в отношении которой утвержден проект межевания
-  H1 - характерные точки границ образуемых земельных участков, частей земельных участков
-  - границы образуемых частей земельных участков
- 47:00:0000000:2/чзц8 - условный номер образуемых частей земельных участков
-  H1 - характерные точки границ территории, в отношении которой утвержден проект межевания







Условные обозначения:

-  - границы территории, в отношении которой утвержден проект межевания
-  n1 - характерные точки границ образуемых земельных участков, частей земельных участков
-  - границы образуемых частей земельных участков
- 47:00:0000000:2/чзч8 - условный номер образуемых частей земельных участков
-  n1 - характерные точки границ территории, в отношении которой утвержден проект межевания




Условные обозначения:

-  - границы территории, в отношении которой утвержден проект межевания
-  н1 - характерные точки границ образуемых земельных участков, частей земельных участков
-  - границы образуемых частей земельных участков
- 47:00:0000000:2/чзү9 - условный номер образуемых частей земельных участков
-  н1 - характерные точки границ территории, в отношении которой утвержден проект межевания



H2  
H22



47:00:0000000:2/чзг9.1



-границы территории, в отношении которой утвержден проект межевания  
- характерные точки границ образуемых земельных участков, частей земельных участков







47:00:0000000:2/чзг9.1

- границы образуемых частей земельных участков  
- условный номер образуемых частей земельных участков  
- характерные точки границ территории, в отношении которой утвержден проект межевания




н2 н337  
н21  
н30


Условные обозначения:

-  - границы территории, в отношении которой утвержден проект межевания
-  - характерные точки границ образуемых земельных участков, частей земельных участков
-  - границы образуемых частей земельных участков
- 47:00:0000000:2/чз9.1 - условный номер образуемых частей земельных участков
-  - характерные точки границ территории, в отношении которой утвержден проект межевания






47:00:0000000:2/чз9.1

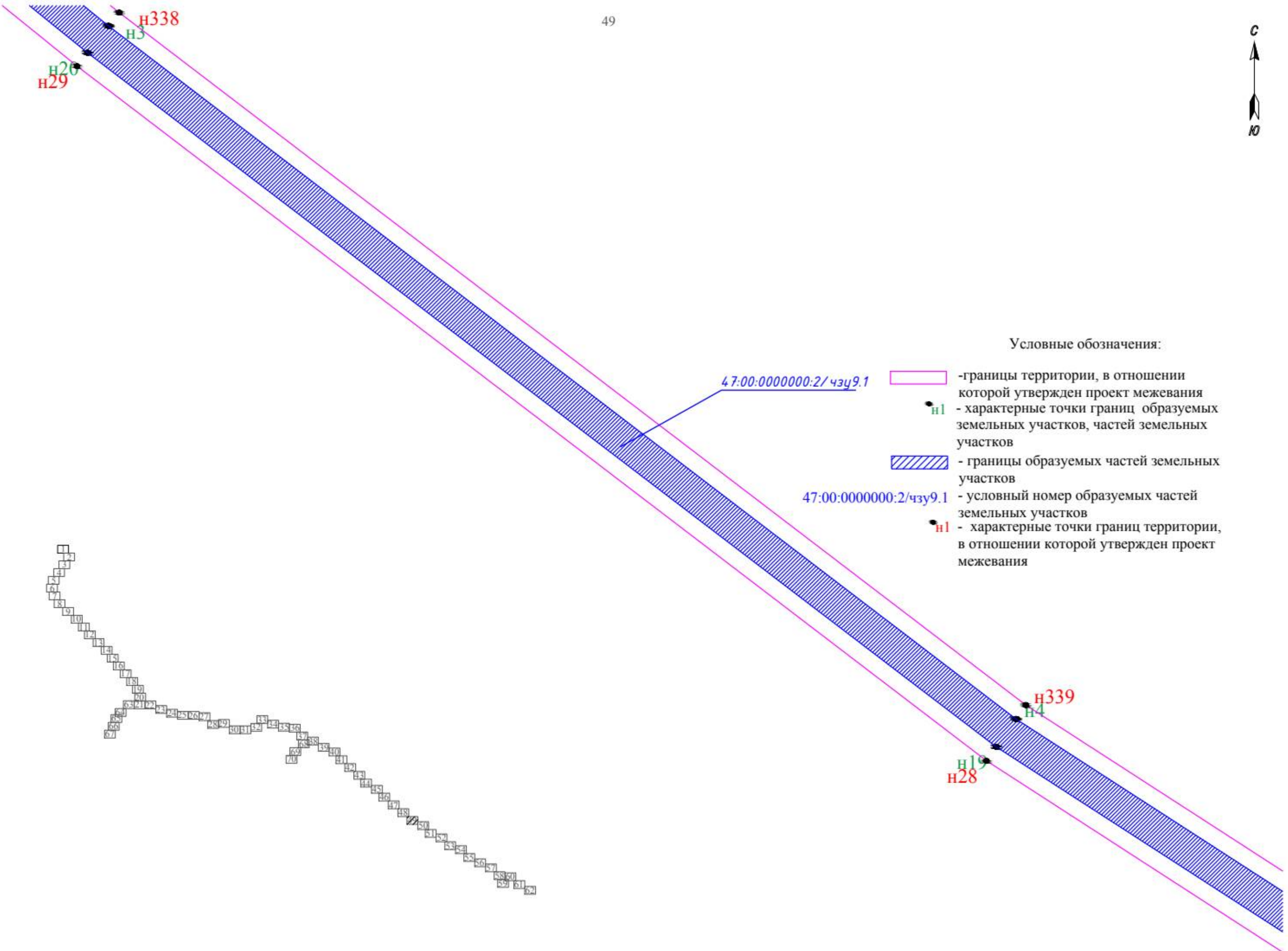
47:00:0000000:2/чз9.1










Условные обозначения:

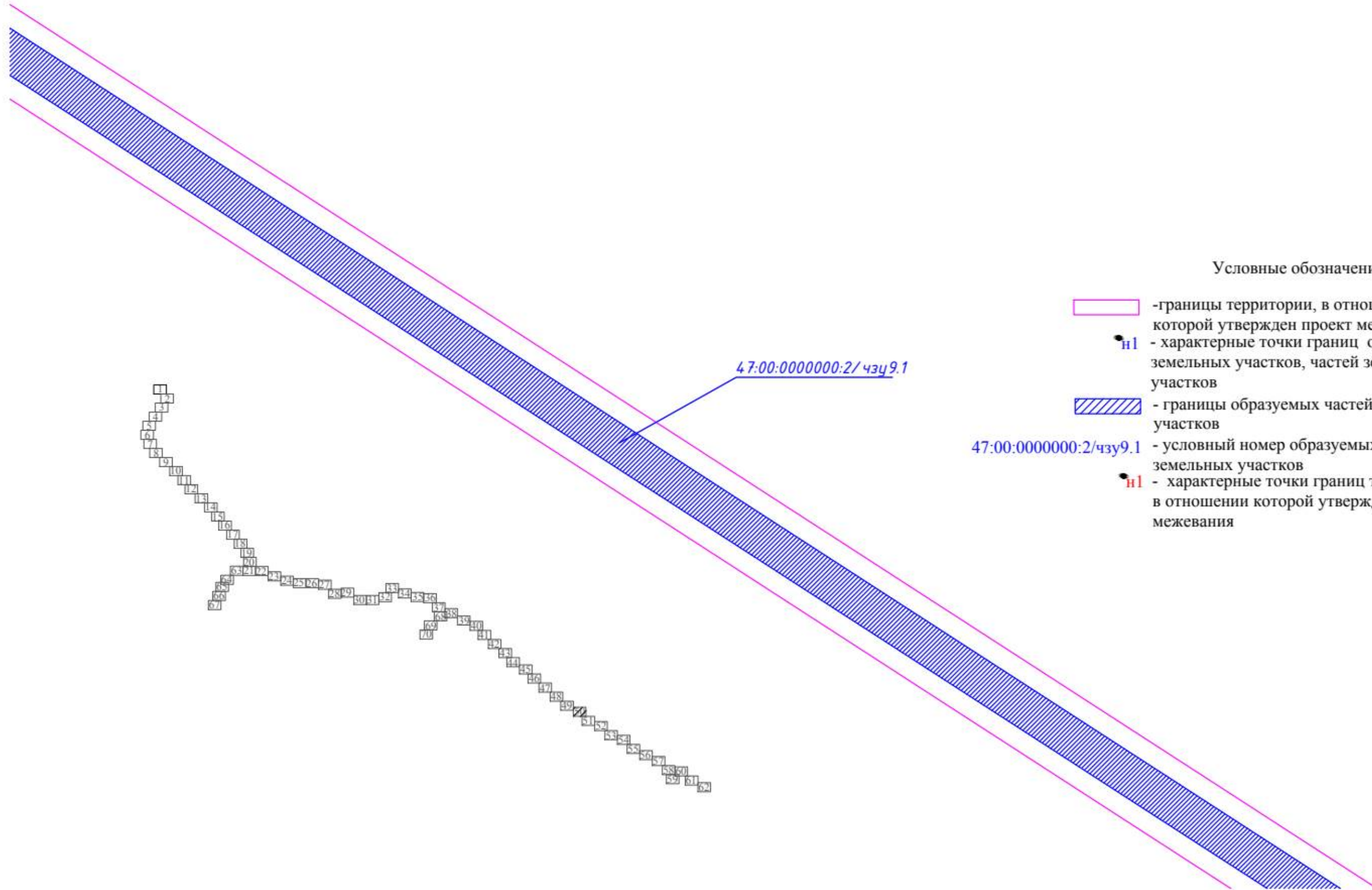
-  - границы территории, в отношении которой утвержден проект межевания
-  - характерные точки границ образуемых земельных участков, частей земельных участков
-  - границы образуемых частей земельных участков
-  - условный номер образуемых частей земельных участков
-  - характерные точки границ территории, в отношении которой утвержден проект межевания







Условные обозначения:

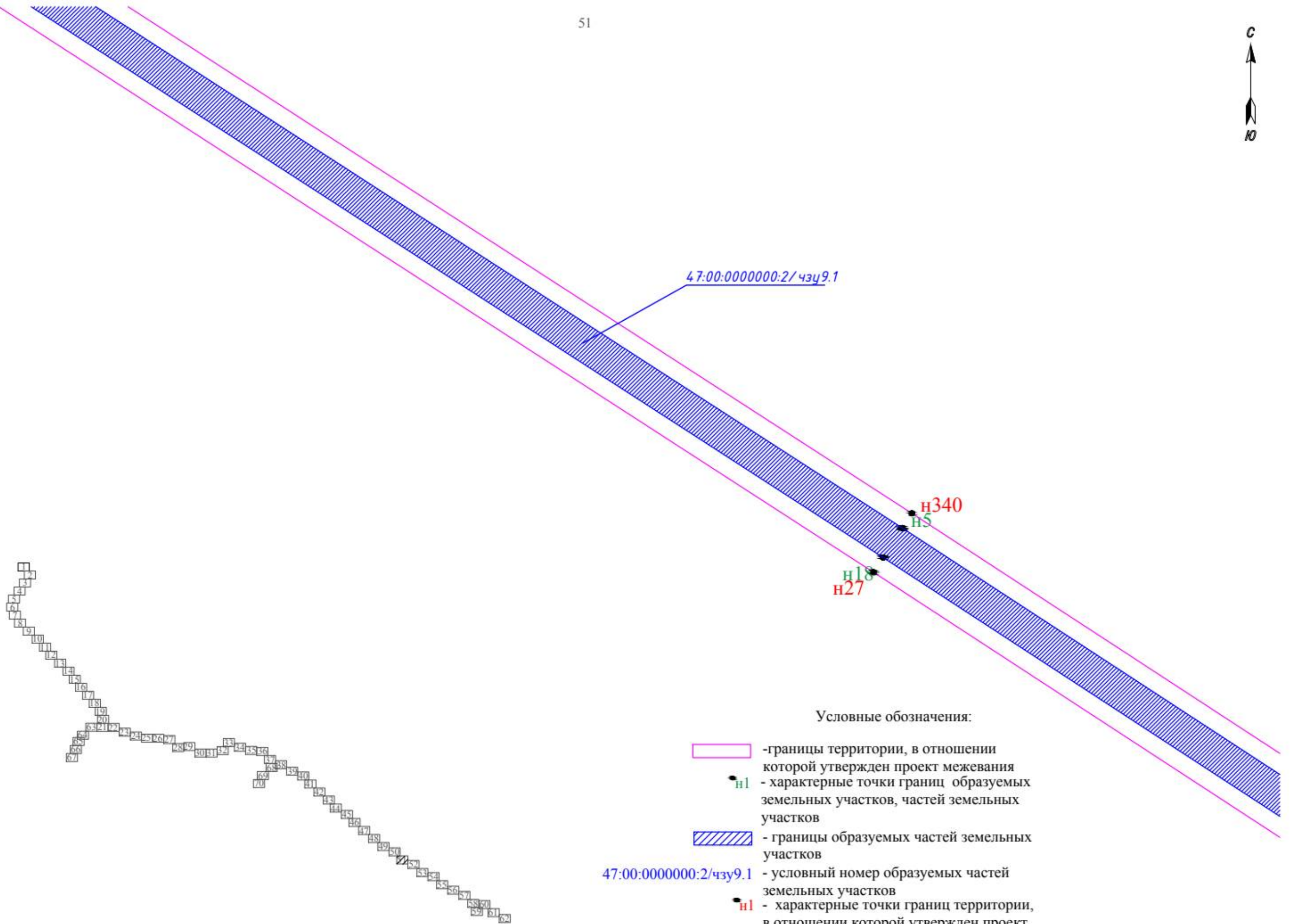
-  - границы территории, в отношении которой утвержден проект межевания
-  H1 - характерные точки границ образуемых земельных участков, частей земельных участков
-  - границы образуемых частей земельных участков
- 47:00:0000000:2/чзч9.1 - условный номер образуемых частей земельных участков
-  H1 - характерные точки границ территории, в отношении которой утвержден проект межевания





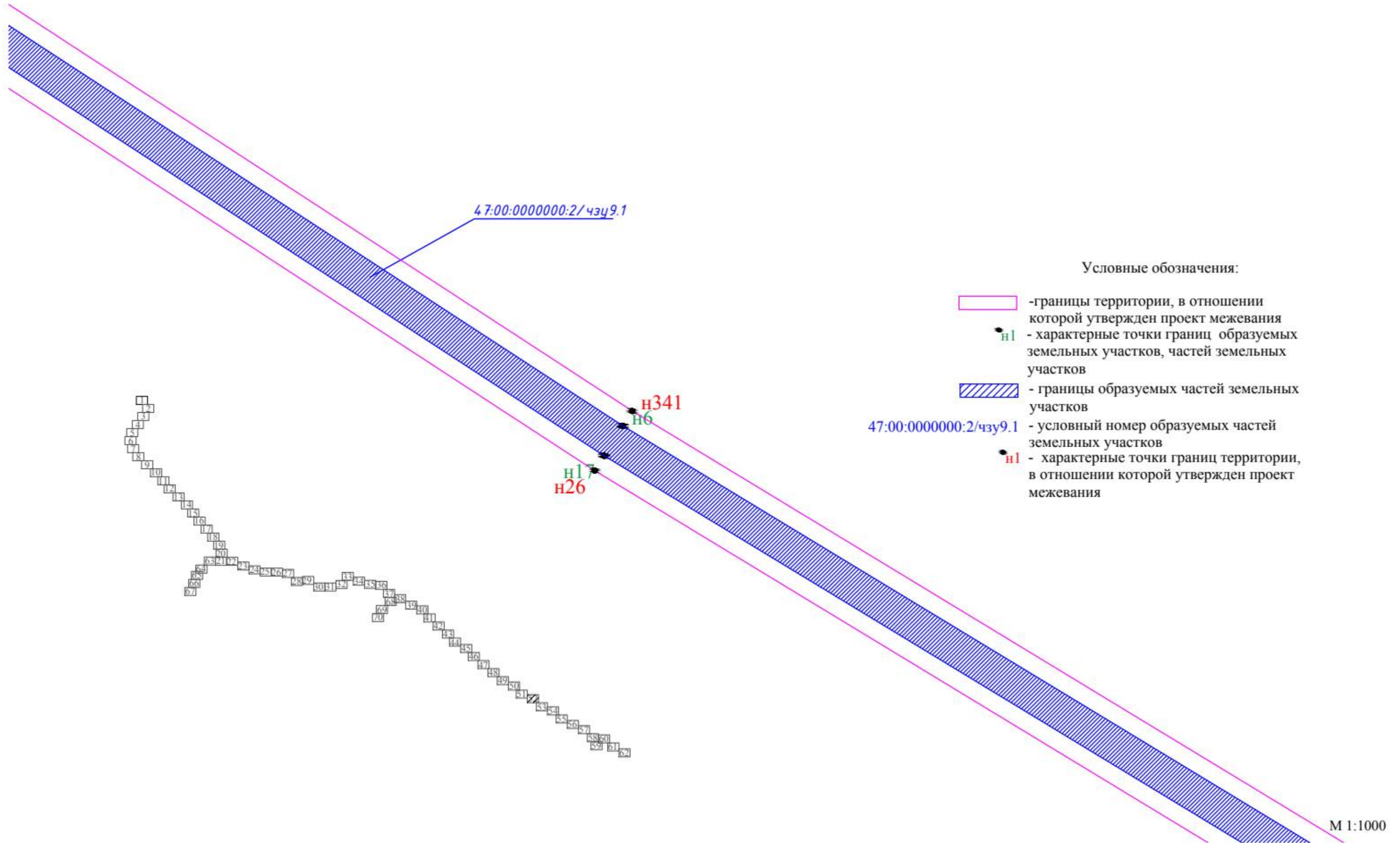
Условные обозначения:

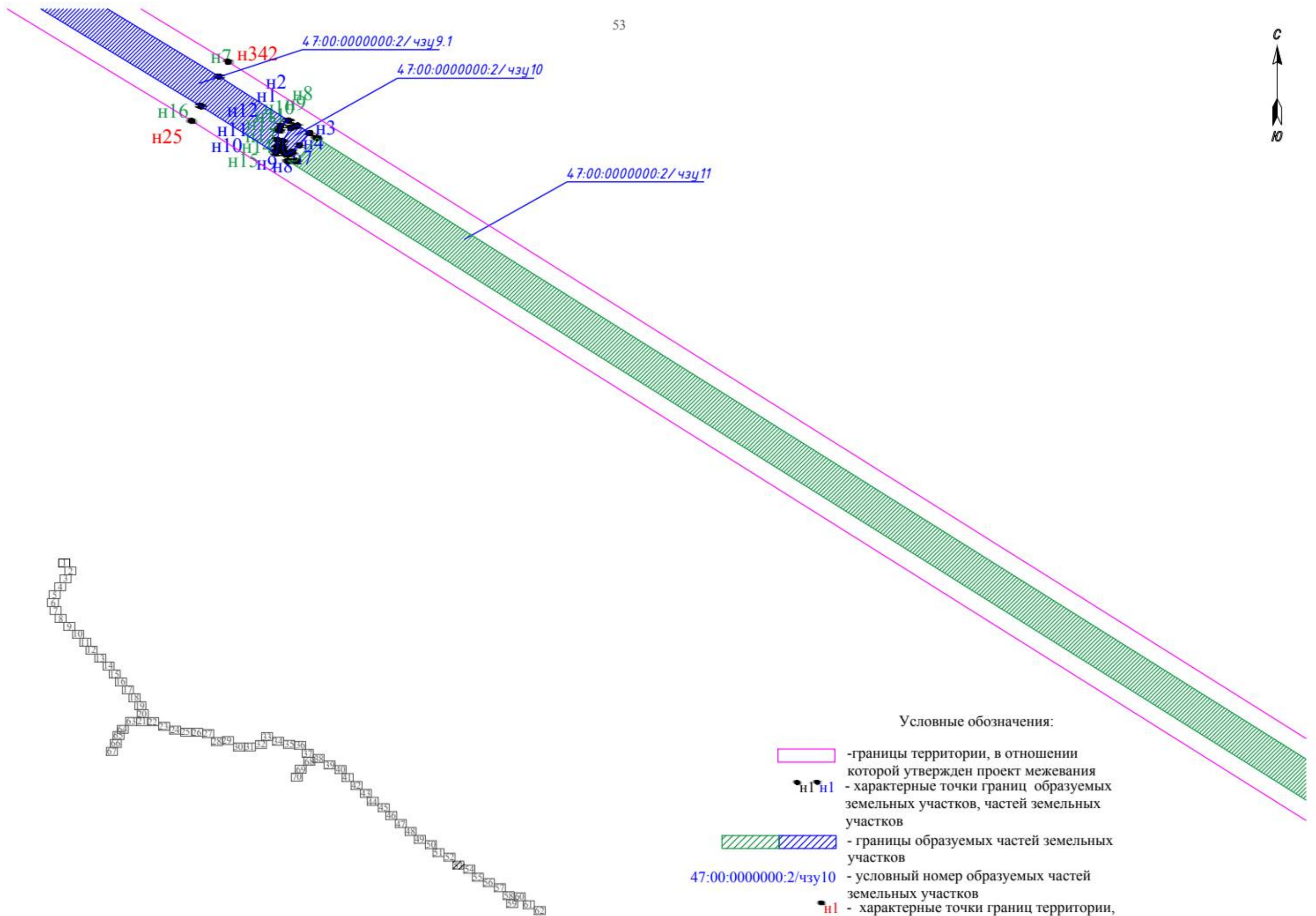
-  - границы территории, в отношении которой утвержден проект межевания
-  - характерные точки границ образуемых земельных участков, частей земельных участков
-  - границы образуемых частей земельных участков
- 47:00:0000000:2/чзц9.1 - условный номер образуемых частей земельных участков
-  - характерные точки границ территории, в отношении которой утвержден проект межевания







Условные обозначения:

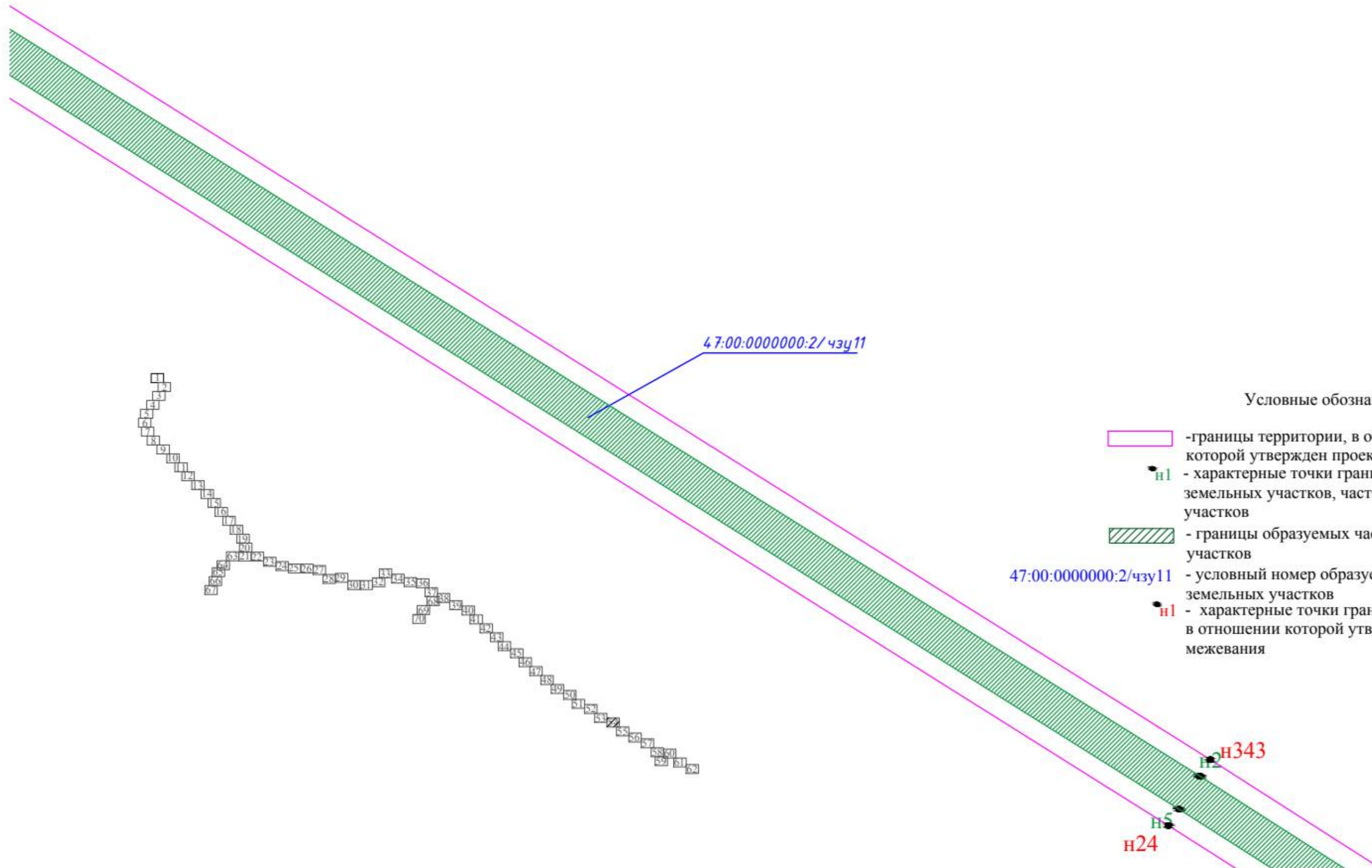
- границы территории, в отношении которой утвержден проект межевания
- н1 - характерные точки границ образуемых земельных участков, частей земельных участков
- границы образуемых частей земельных участков
- 47:00:0000000:2/чзц9.1 - условный номер образуемых частей земельных участков
- н1 - характерные точки границ территории, в отношении которой утвержден проект межевания










Условные обозначения:

-  - границы территории, в отношении которой утвержден проект межевания
-  - характерные точки границ образуемых земельных участков, частей земельных участков
-  - границы образуемых частей земельных участков
- 47:00:0000000:2/чзц10 - условный номер образуемых частей земельных участков
-  - характерные точки границ территории, в отношении которой утвержден проект межевания



## Условные обозначения:

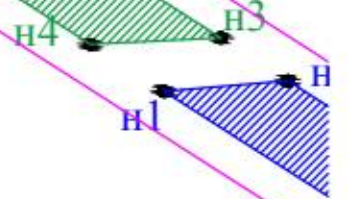
-  - границы территории, в отношении которой утвержден проект межевания
-  н1 - характерные точки границ образуемых земельных участков, частей земельных участков
-  - границы образуемых частей земельных участков
- 47:00:0000000:2/чзуч11 - условный номер образуемых частей земельных участков
-  н1 - характерные точки границ территории, в отношении которой утвержден проект межевания

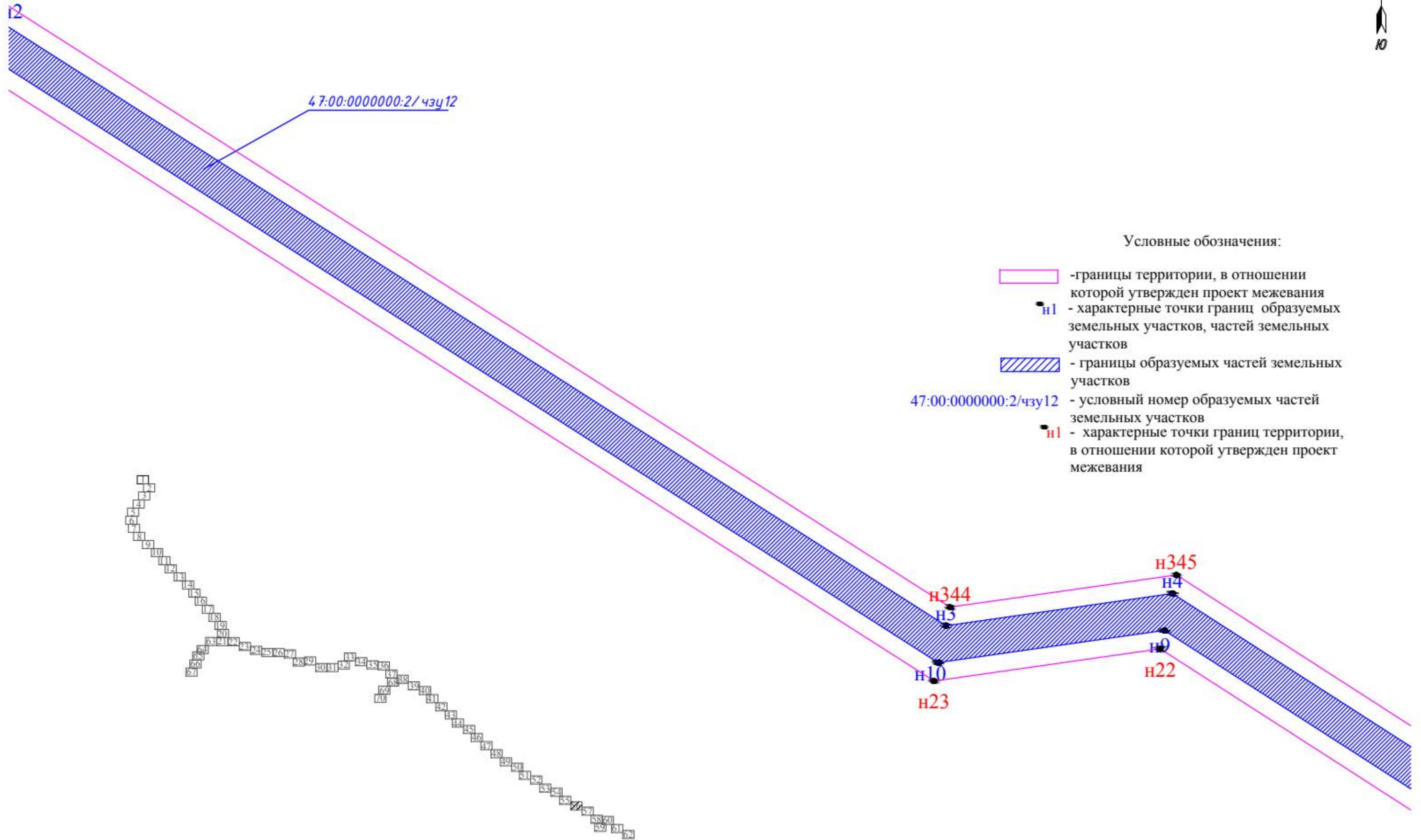


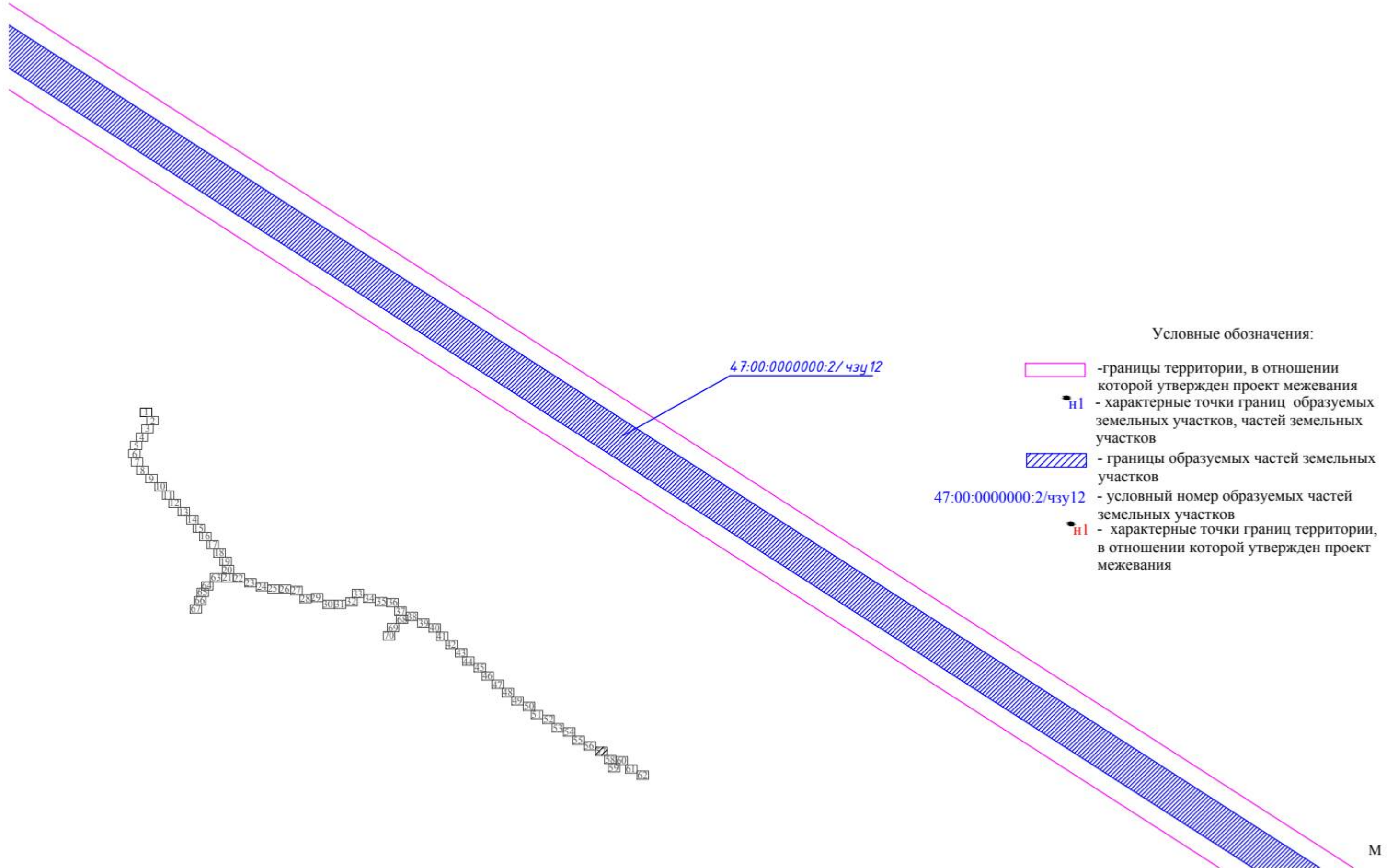
47:00:0000000:2/чзц11

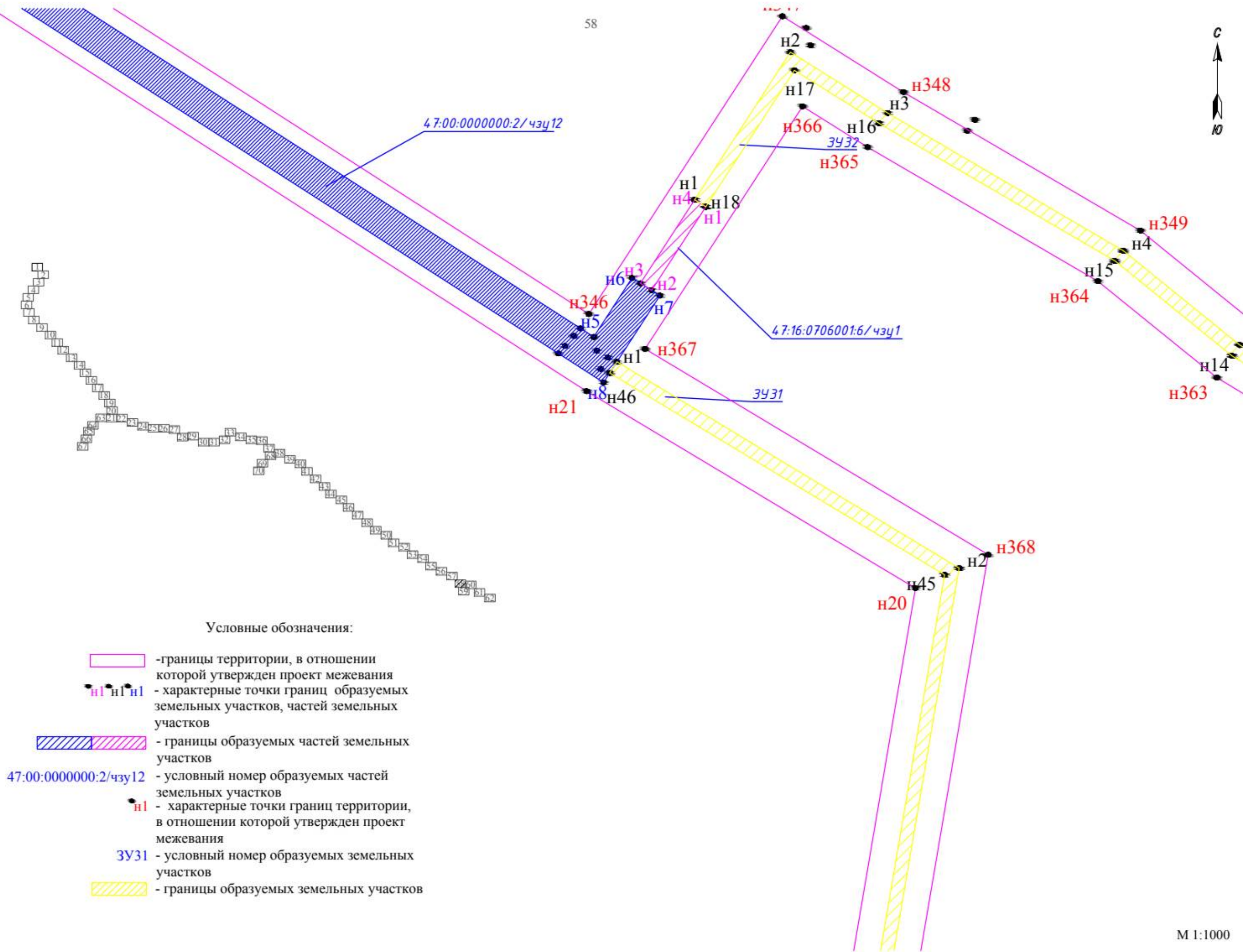
Условные обозначения:


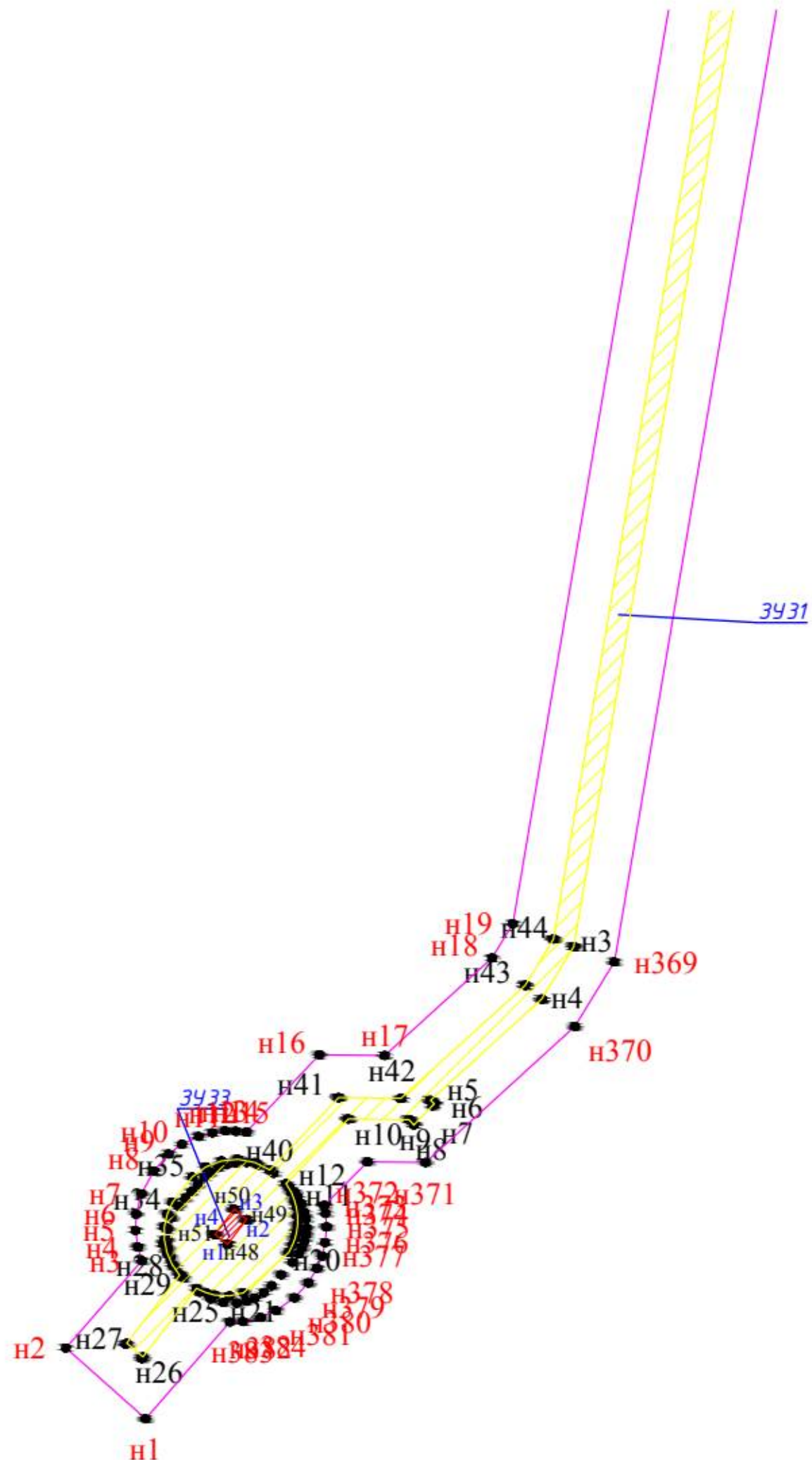
-  - границы территории, в отношении которой утвержден проект межевания
-  - характерные точки границ образуемых земельных участков, частей земельных участков
-  - границы образуемых частей земельных участков
- 47:00:0000000:2/чзц11 - условный номер образуемых частей земельных участков
-  - характерные точки границ территории, в отношении которой утвержден проект межевания











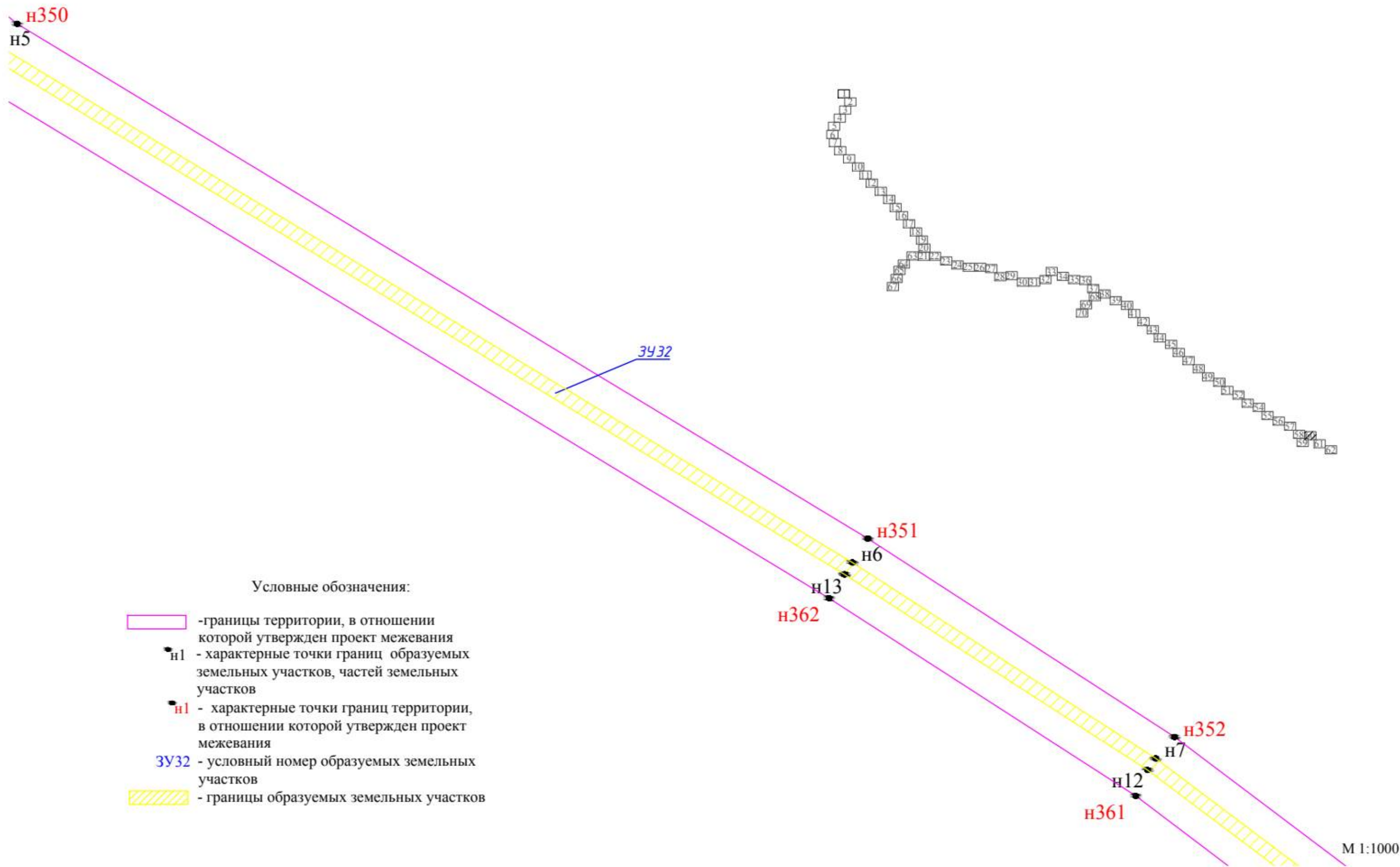


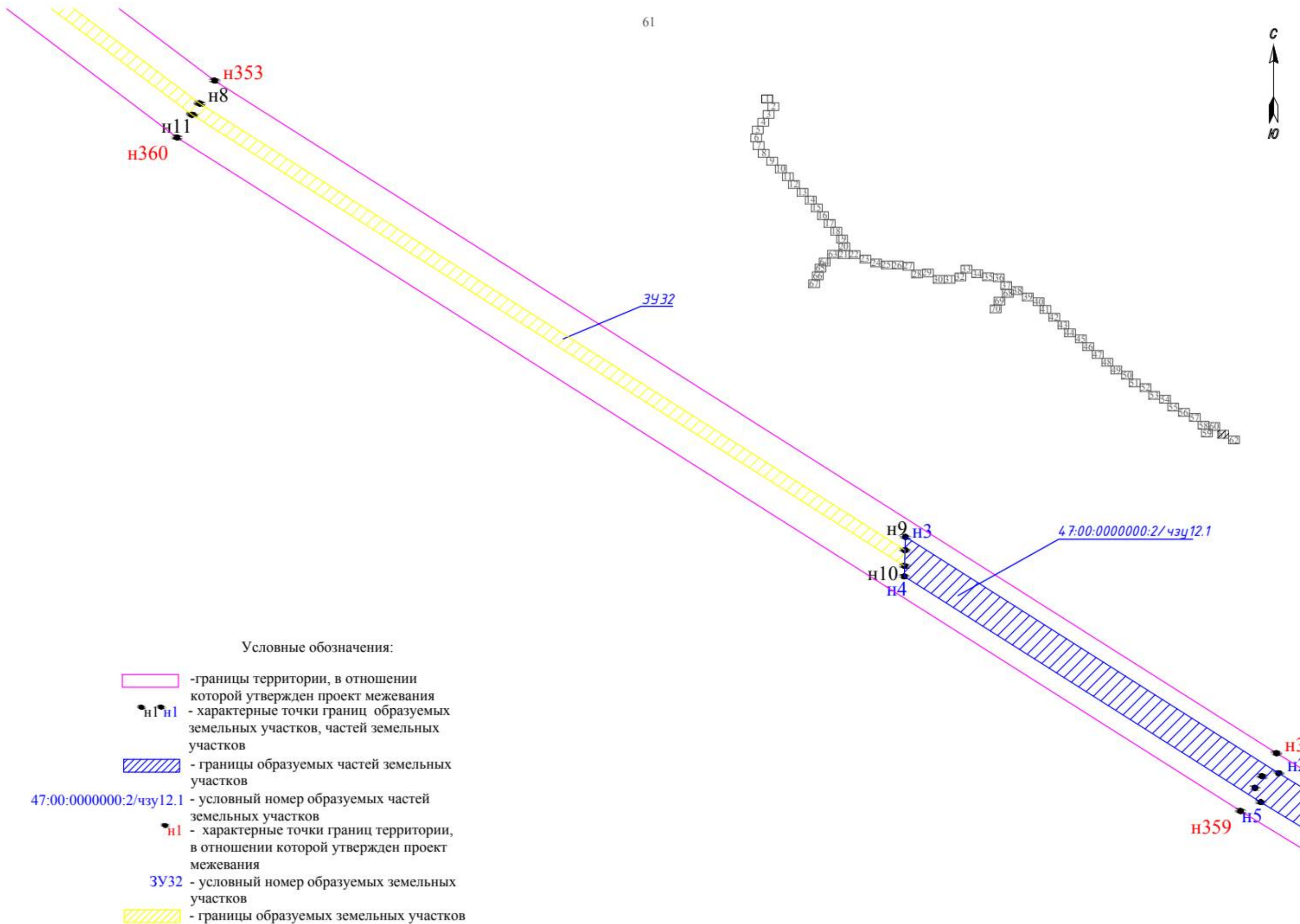


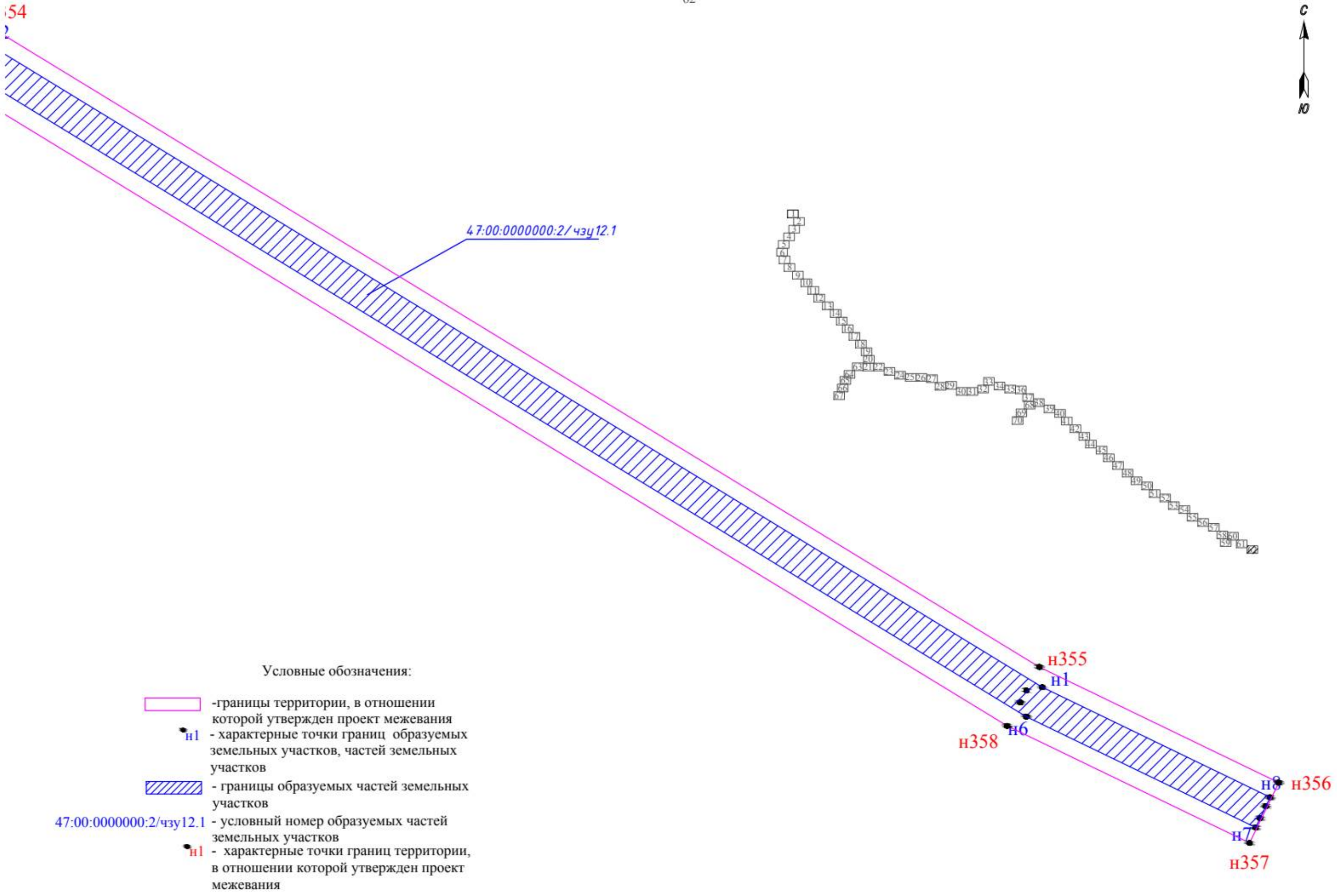


Условные обозначения:

-  - границы территории, в отношении которой утвержден проект межевания
-  H1 H1 - характерные точки границ образуемых земельных участков, частей земельных участков
-  H1 - характерные точки границ территории, в отношении которой утвержден проект межевания
-  ЗУ32 - условный номер образуемых земельных участков
-   - границы образуемых земельных участков







Условные обозначения:



-границы территории, в отношении которой утвержден проект межевания



н1 - характерные точки границ образуемых земельных участков, частей земельных участков

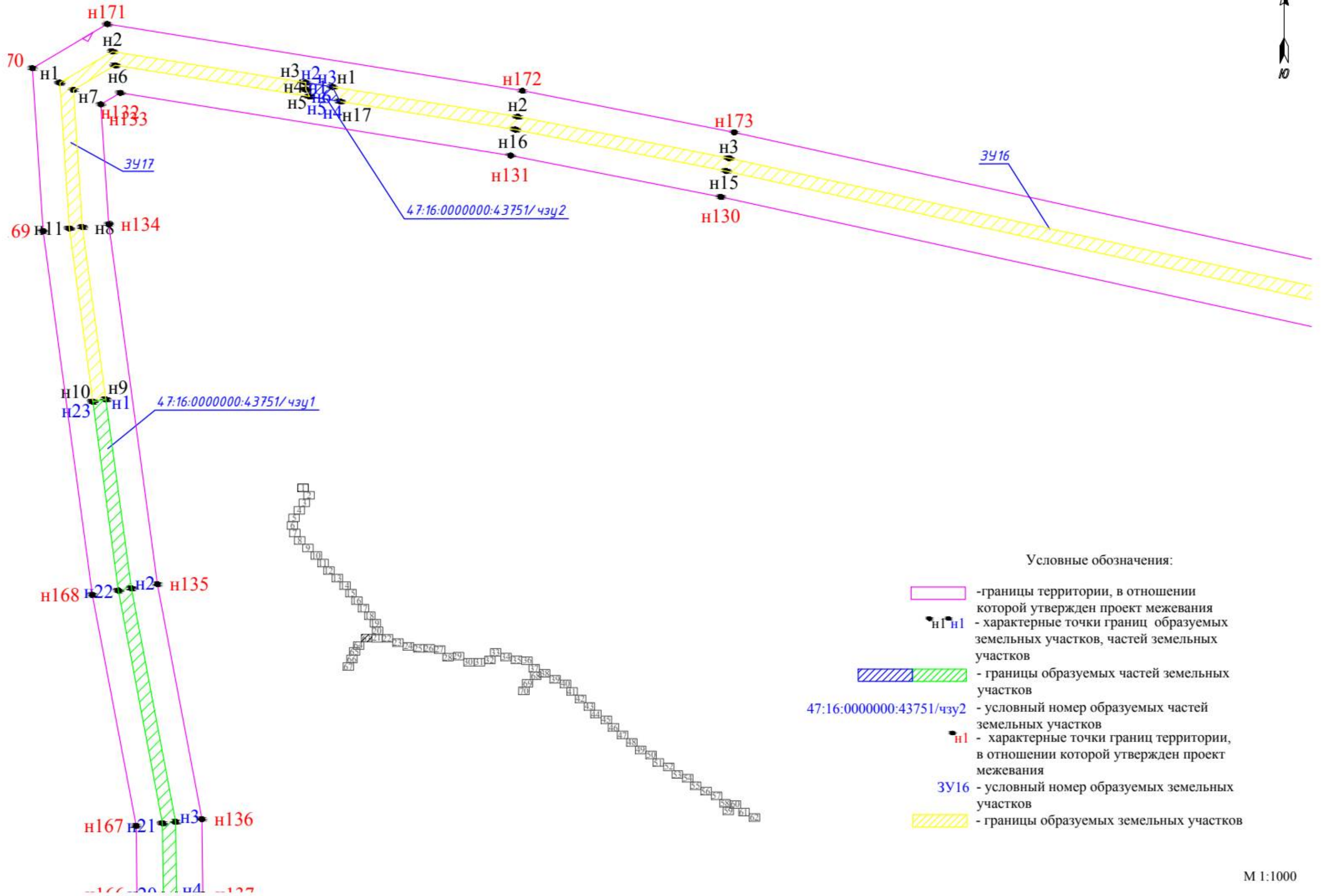


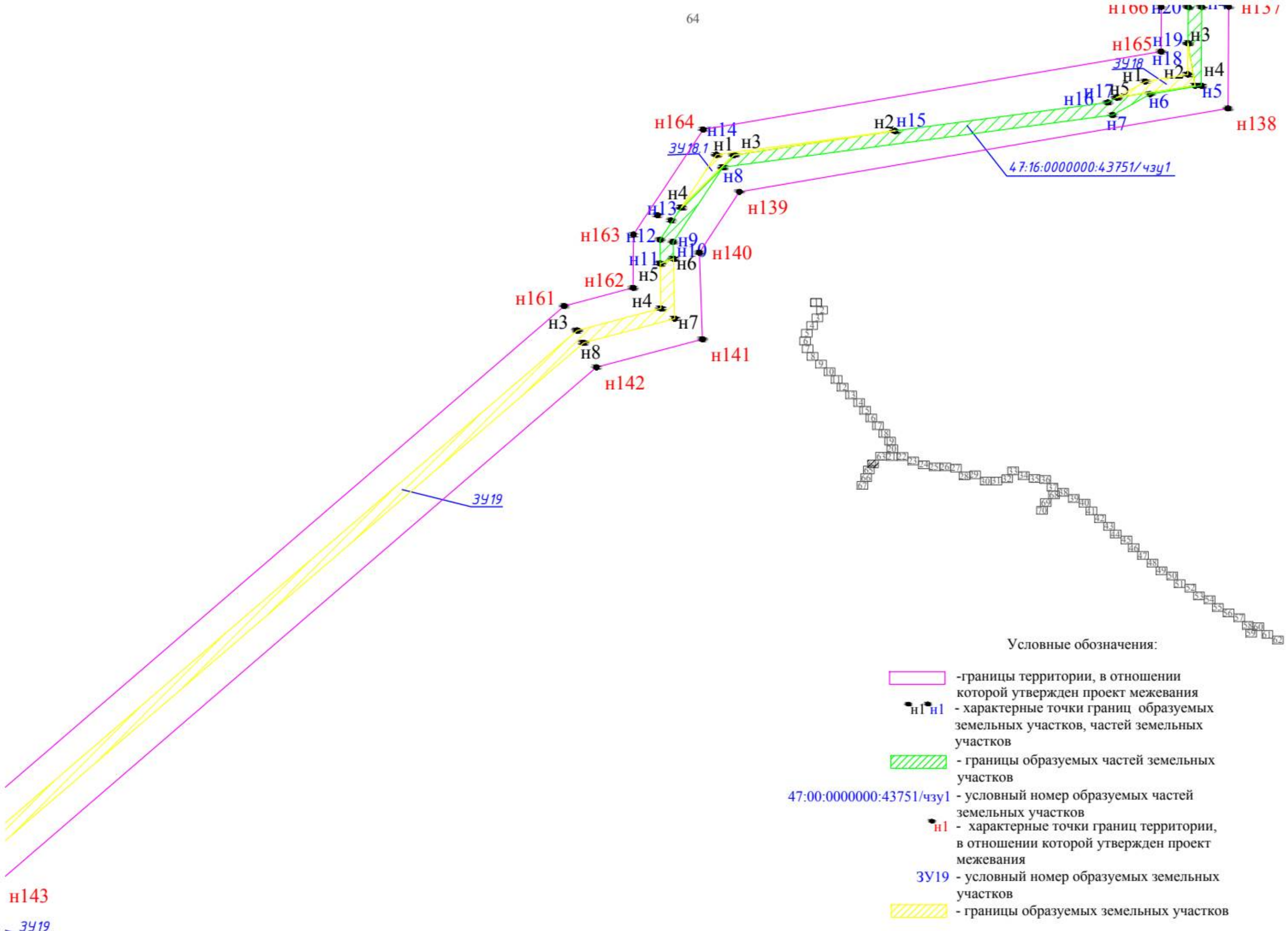
- границы образуемых частей земельных участков

47:00:0000000:2/чзц12.1 - условный номер образуемых частей земельных участков








н1 - характерные точки границ территории, в отношении которой утвержден проект межевания


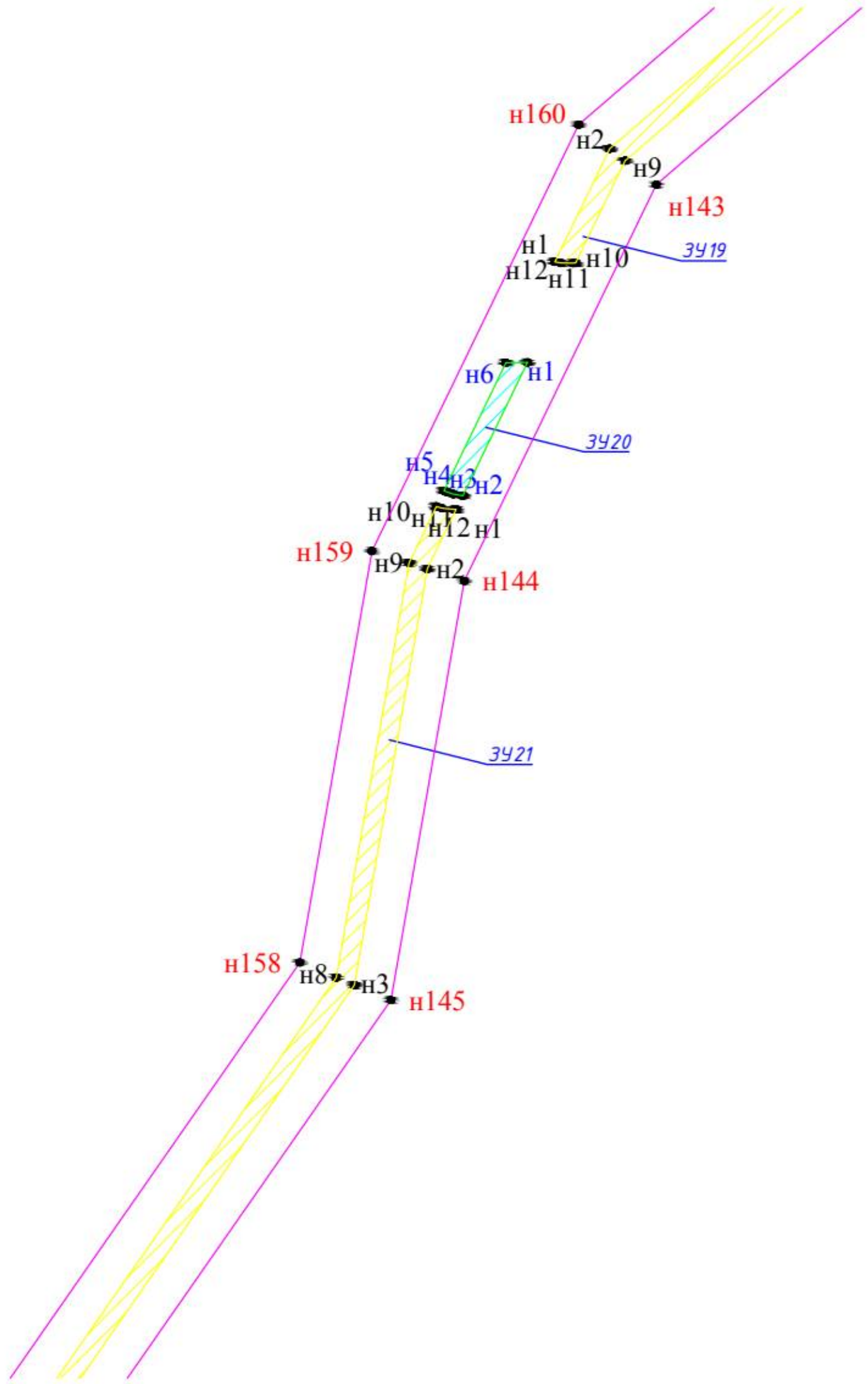









Условные обозначения:


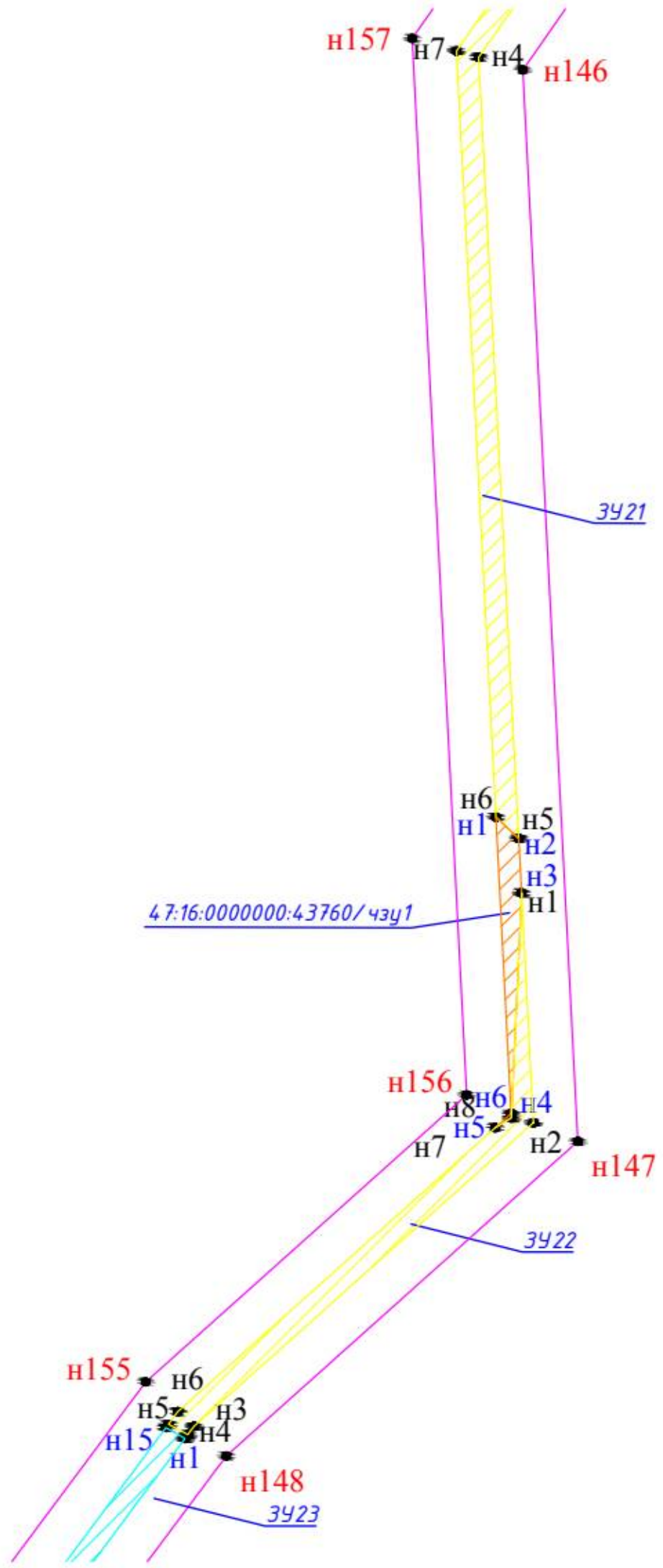
-  - границы территории, в отношении которой утвержден проект межевания
-  н1 н1 - характерные точки границ образуемых земельных участков, частей земельных участков
-  - границы образуемых частей земельных участков
- 47:00:0000000:43751/чзy1 - условный номер образуемых частей земельных участков
-  н1 - характерные точки границ территории, в отношении которой утвержден проект межевания
- ЗУ19 - условный номер образуемых земельных участков
-  - границы образуемых земельных участков

н143  
ЗУ19









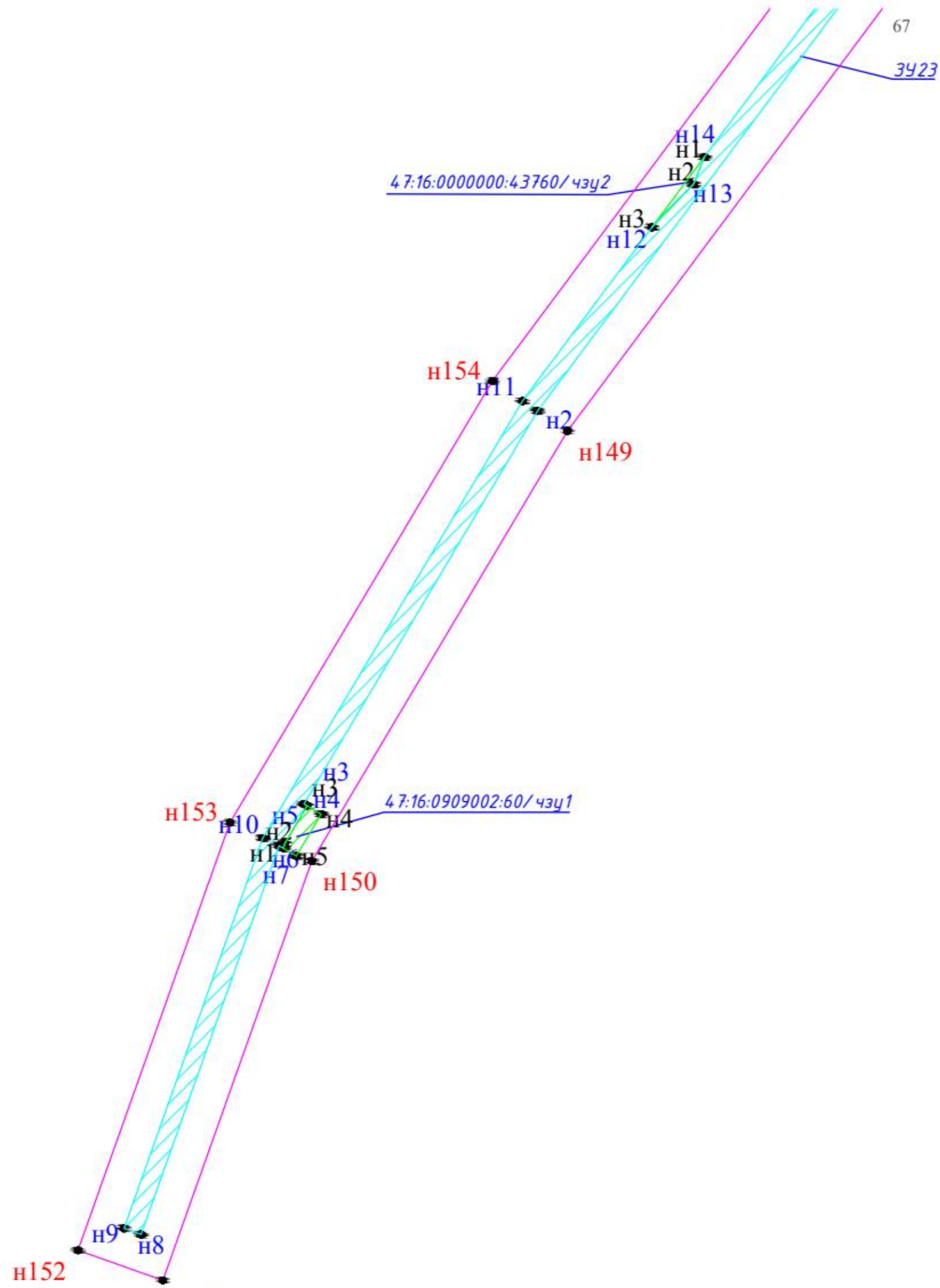
Условные обозначения:

-  - границы территории, в отношении которой утвержден проект межевания
-  - характерные точки границ образуемых земельных участков, частей земельных участков
-  - характерные точки границ территории, в отношении которой утвержден проект межевания
-  - условный номер образуемых земельных участков
-  - границы образуемых земельных участков





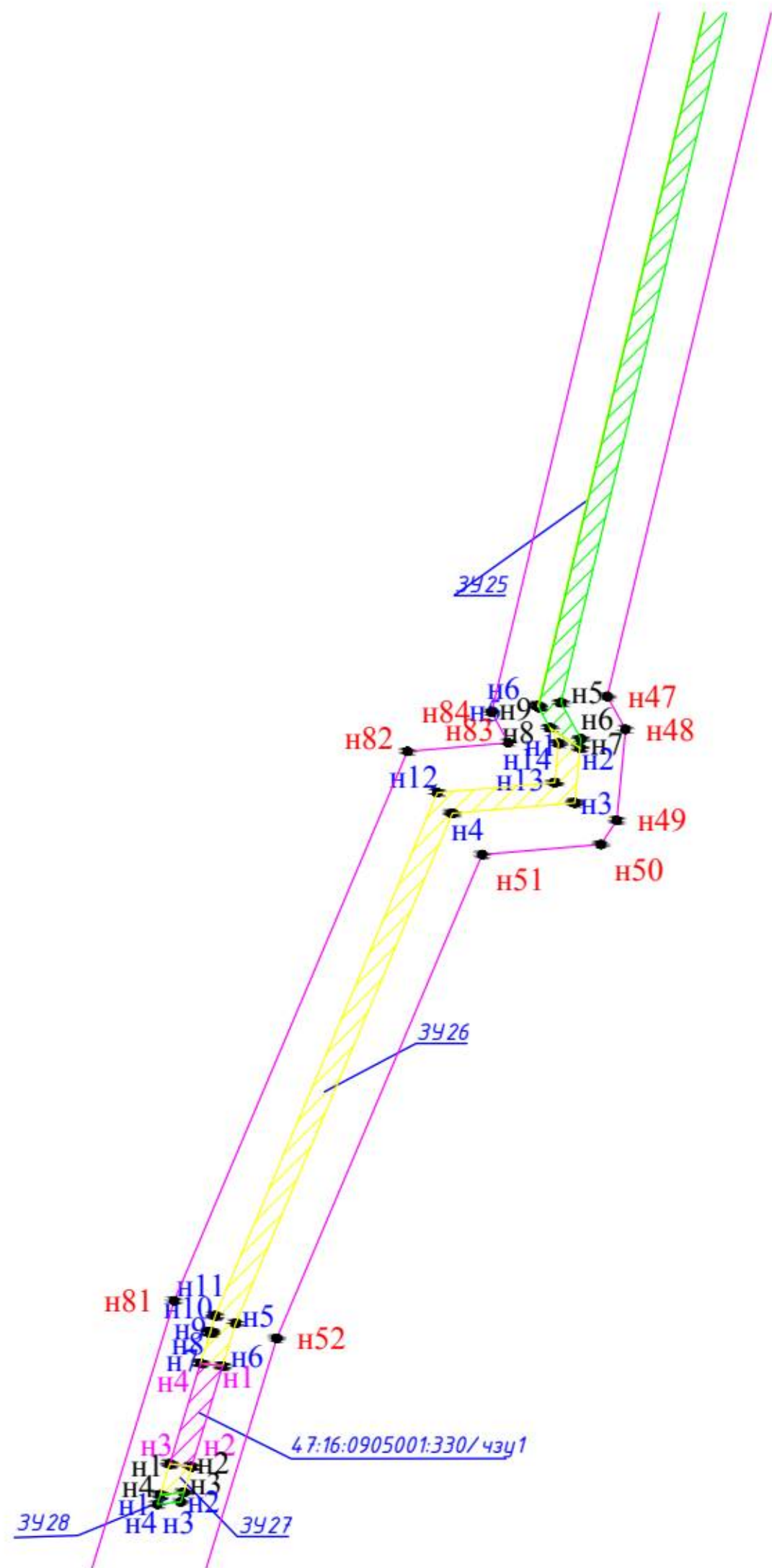
Условные обозначения:

-  - границы территории, в отношении которой утвержден проект межевания
-  - характерные точки границ образуемых земельных участков, частей земельных участков
-  - границы образуемых частей земельных участков
- 47:00:0000000:43760/чзу1 - условный номер образуемых частей земельных участков
-  - характерные точки границ территории, в отношении которой утвержден проект межевания
- 3921 - условный номер образуемых земельных участков
-  - границы образуемых земельных участков




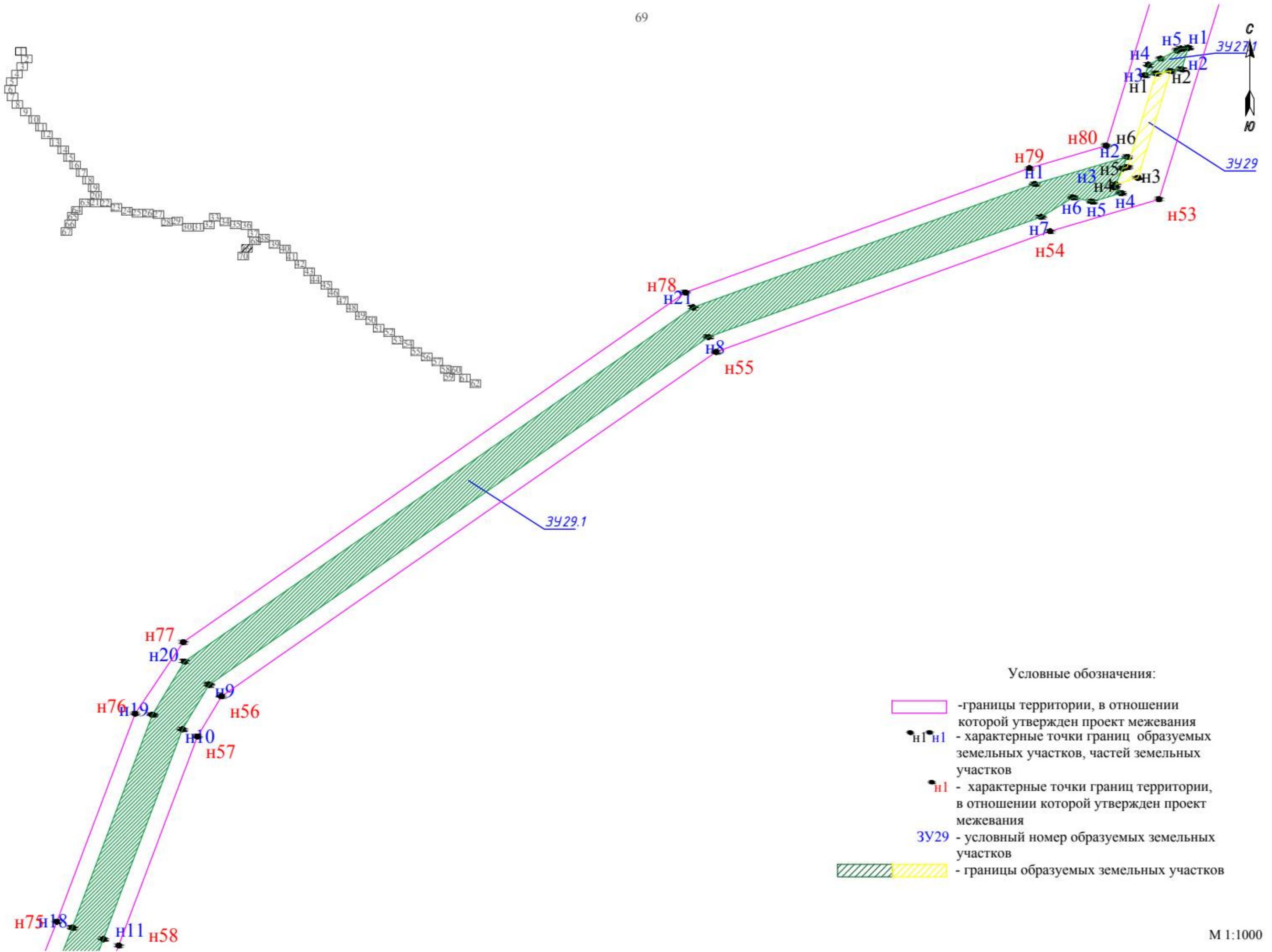
Условные обозначения:

-  - границы территории, в отношении которой утвержден проект межевания
-  - характерные точки границ образуемых земельных участков, частей земельных участков
-  - границы образуемых частей земельных участков
- 47:16:0909001:60/чзц1 - условный номер образуемых частей земельных участков
-  - характерные точки границ территории, в отношении которой утвержден проект межевания
- 3923 - условный номер образуемых земельных участков
-  - границы образуемых земельных участков




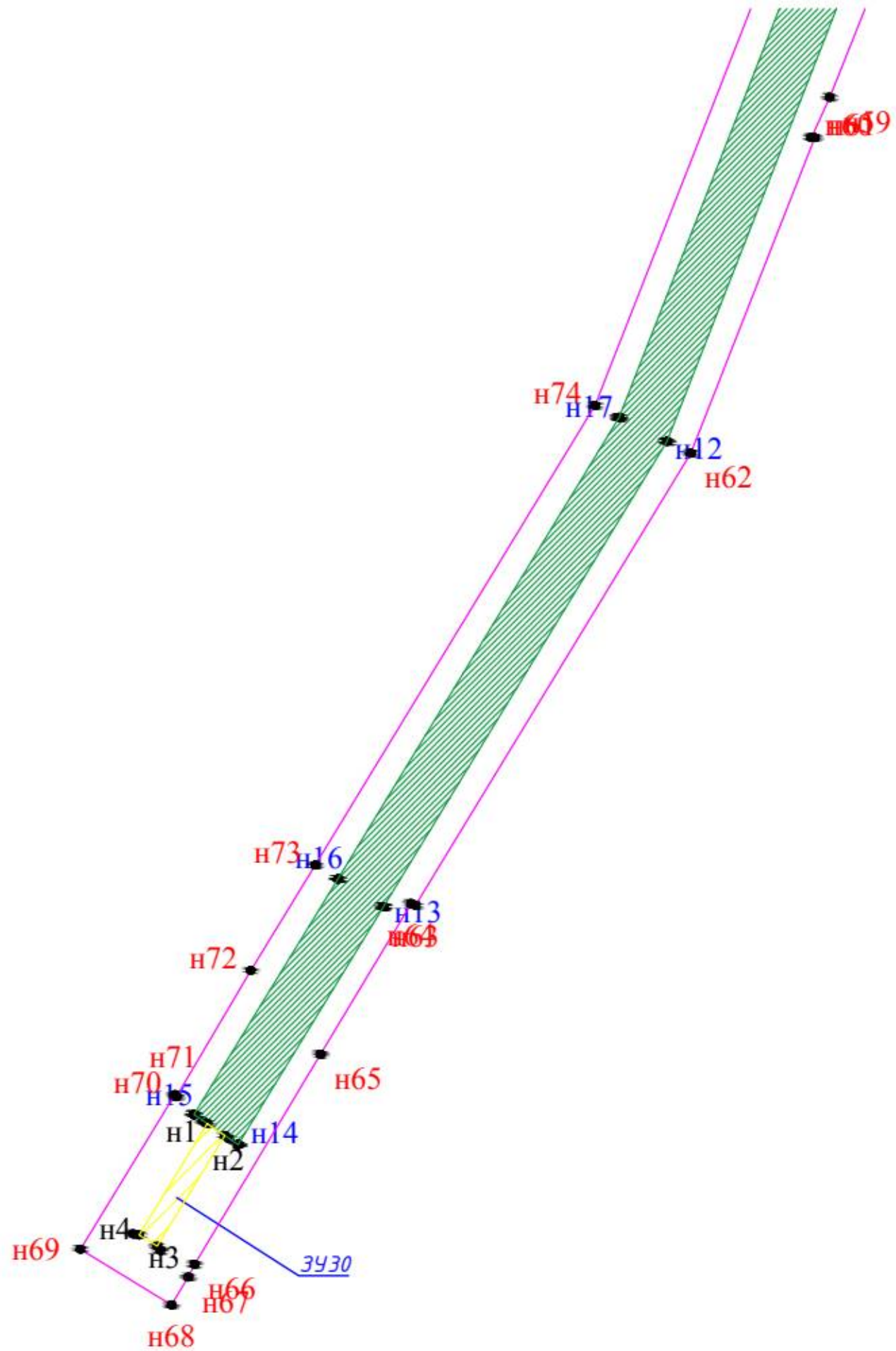
Условные обозначения:

-  - границы территории, в отношении которой утвержден проект межевания
-  - характерные точки границ образуемых земельных участков, частей земельных участков
-  - границы образуемых частей земельных участков
- 47:16:0909001:330/чзy1 - условный номер образуемых частей земельных участков
-  - характерные точки границ территории, в отношении которой утвержден проект межевания
- 3425 - условный номер образуемых земельных участков
-  - границы образуемых земельных участков








Условные обозначения:

- границы территории, в отношении которой утвержден проект межевания
- н1 - характерные точки границ образуемых земельных участков, частей земельных участков
- н1 - характерные точки границ территории, в отношении которой утвержден проект межевания
- 3У29 - условный номер образуемых земельных участков
- границы образуемых земельных участков



Условные обозначения:

-  - границы территории, в отношении которой утвержден проект межевания
-  - характерные точки границ образуемых земельных участков, частей земельных участков
-  - характерные точки границ территории, в отношении которой утвержден проект межевания
-  ЗУ30 - условный номер образуемых земельных участков
-  - границы образуемых земельных участков