



КОМИТЕТ ГРАДОСТРОИТЕЛЬНОЙ ПОЛИТИКИ
ЛЕНИНГРАДСКОЙ ОБЛАСТИ

ПРИКАЗ

от 25 марта 2022 года № 35

Об утверждении проекта планировки территории и проекта межевания территории садоводческого некоммерческого товарищества «Юг-плюс», расположенного по адресу: Ленинградская область, город Выборг, район мыса Бобовый

В соответствии со статьями 45, 46 Градостроительного кодекса Российской Федерации, частью 2 статьи 1 областного закона от 07 июля 2014 года № 45-оз «О перераспределении полномочий в области градостроительной деятельности между органами государственной власти Ленинградской области и органами местного самоуправления Ленинградской области», пунктом 2.9 Положения о Комитете градостроительной политики Ленинградской области, утвержденного постановлением Правительства Ленинградской области от 09 сентября 2019 года № 421, на основании обращения СНТ «Юг-плюс» от 10.03.2022 № 01-08-348/2022 приказываю:

1. Утвердить проект планировки территории садоводческого некоммерческого товарищества «Юг-плюс», расположенного по адресу: Ленинградская область, город Выборг, район мыса Бобовый, в составе:

Положение о характеристиках планируемого развития территории, о характеристиках объектов капитального строительства жилого, общественно-делового и иного назначения и необходимых для функционирования таких объектов и обеспечения жизнедеятельности граждан объектов коммунальной, транспортной, социальной инфраструктур, согласно приложению № 1 к настоящему приказу;

Положение об очередности планируемого развития территории, согласно приложению № 2 к настоящему приказу;

Чертеж планировки территории, отображающий красные линии, границы планируемого элемента планировочной структуры, границы зон планируемого размещения объектов капитального строительства, согласно приложению № 3 к настоящему приказу;

2. Утвердить проект межевания территории садоводческого некоммерческого товарищества «Юг-плюс», расположенного по адресу: Ленинградская область, город Выборг, район мыса Бобовый, в составе:

Текстовая часть проекта межевания территории согласно приложению № 4 к настоящему приказу;

Чертеж межевания территории, отображающий границы планируемого элемента планировочной структуры, красные линии, границы образуемых земельных участков, линии отступа от красных линий в целях определения мест допустимого размещения зданий, строений, сооружений, согласно приложению № 5 к настоящему приказу.

3. Копию настоящего приказа направить СНТ «Юг-плюс», главе муниципального образования «Город Выборг» Выборгского района Ленинградской области, в администрацию муниципального образования «Выборгский район» Ленинградской области, а также разместить на официальном сайте Комитета градостроительной политики Ленинградской области в сети «Интернет».

Председатель комитета



И.Я. Кулаков

Положение о характеристиках планируемого развития территории, о характеристиках объектов капитального строительства жилого, общественно-делового и иного назначения и необходимых для функционирования таких объектов и обеспечения жизнедеятельности граждан объектов коммунальной, транспортной, социальной инфраструктур

Территория ведения гражданами садоводства для собственных нужд определена границами земельного участка с кадастровым номером 47:01:0116001:121 и состоит из 5 контуров, разделенных улицами и проездами общего пользования.

Проектом планировки территории предлагается четкое функциональное зонирование территории:

- зона планируемого размещения объектов капитального строительства общего назначения;

- зона планируемого размещения садовых домов.

Итого в границах проектирования предусматривается образование:

- 57 садовых земельных участков;

- 1 многоконтурный земельный участок, относящийся к имуществу общего пользования.

1.1 Характеристика планируемого развития территории

№ п/п	Наименование показателя	Единица измерения	Количество
1	Общая площадь территории в границах проектирования	кв.м	47 257
2	Площадь элемента планировочной структуры в границах красных линий	кв.м	47 257
3	Численность существующего и планируемого населения	чел.	-
4	Плотность населения	чел./га	-
5	Плотность жилого фонда		-
6	Вместимость дошкольных образовательных организаций, общеобразовательных организаций, организаций здравоохранения и площадь земельных участков, включая площадь под зданиями и сооружениями	-	-

7	Максимальная общая площадь квартир	-	-
8	Максимальная площадь зданий	кв.м	17 379,90
9	Площадь озелененной территории	кв.м	-
10	Количество мест для хранения автомобилей, размещаемых в границах элемента планировочной структуры,	машино-мест	2
10.1	в том числе мест для хранения автомобилей для маломобильных групп населения	машино-мест	1
11	Площадь земель общего пользования	-	-
12	Площадь внутриквартальных проездов	кв.м	4031
13	Площадь садовых участков	кв.м	38 612
14	Количество садовых участков	шт.	57
15	Земельные участки общего назначения	кв.м	8 645

Параметры застройки:

- 1) минимальные отступы зданий от границ земельных участков:
 - в случаях примыкания к соседним зданиям (при обязательном наличии брандмауэрных стен) - 0 метров;
 - в иных случаях - 3 метра;
- 2) минимальные отступы хозяйственных построек от границ земельных участков - 1 метр. Допускается блокировка хозяйственных построек на смежных земельных участках с учетом противопожарных требований;
- 3) минимальный отступ зданий, строений, сооружений от красной линии - 6 метров;
- 4) максимальная высота зданий, строений, сооружений на территории земельного участка – 12 м.
- 5) максимальное количество этажей надземной части зданий, строений, сооружений на территории земельных участков – 1 этаж и мансарда;
- 6) максимальная общая площадь объектов капитального строительства нежилого назначения, включая объекты условно разрешенных видов использования, на территории земельных участков – 300 квадратных метров;
- 7) максимальный процент застройки участка - 15%;
- 8) минимальные размеры озелененной территории земельных участков:
 - для индивидуальных жилых домов - 40 % территории земельного участка;
 - для прочих объектов - 15 % территории земельного участка.

1.2 Характеристики объектов капитального строительства

Условный номер образуемого земельного участка	Номер зоны планируемого размещения объектов капитального строительства	Площадь участка, кв.м	Функциональное назначение объекта капитального строительства	Максимальная площадь здания, кв.м	Предельное количество этажей / предельная высота зданий, строений, сооружений, этаж/м
1	1	1200	Садовый дом, хозяйственные постройки и сооружения	540	3/12
2	1	600	Садовый дом, хозяйственные постройки и сооружения	270	3/12
3	1	600	Садовый дом, хозяйственные постройки и сооружения	270	3/12
4	1	650	Садовый дом, хозяйственные постройки и сооружения	292,5	3/12
5	1	1100	Садовый дом, хозяйственные постройки и сооружения	495	3/12
6	1	600	Садовый дом, хозяйственные постройки и сооружения	270	3/12
7	1	700	Садовый дом, хозяйственные постройки и сооружения	315	3/12
8	1	1200	Садовый дом, хозяйственные постройки и сооружения	540	3/12
9	1	600	Садовый дом, хозяйственные постройки и сооружения	270	3/12
10	1	600	Садовый дом, хозяйственные постройки и сооружения	270	3/12
11	1	600	Садовый дом, хозяйственные постройки и сооружения	270	3/12
12	1	600	Садовый дом, хозяйственные постройки и сооружения	270	3/12
13	1	600	Садовый дом, хозяйственные постройки и сооружения	270	3/12
14	1	600	Садовый дом, хозяйственные постройки и сооружения	270	3/12

Условный номер образуемого земельного участка	Номер зоны планируемого размещения объектов капитального строительства	Площадь участка, кв.м	Функциональное назначение объекта капитального строительства	Максимальная площадь здания, кв.м	Предельное количество этажей / предельная высота зданий, строений, сооружений, этаж/м
15	1	600	Садовый дом, хозяйственные постройки и сооружения	270	3/12
16	1	600	Садовый дом, хозяйственные постройки и сооружения	270	3/12
17	1	784	Садовый дом, хозяйственные постройки и сооружения	352,8	3/12
18	1	600	Садовый дом, хозяйственные постройки и сооружения	270	3/12
19	1	600	Садовый дом, хозяйственные постройки и сооружения	270	3/12
20	1	600	Садовый дом, хозяйственные постройки и сооружения	270	3/12
21	1	600	Садовый дом, хозяйственные постройки и сооружения	270	3/12
22	1	800	Садовый дом, хозяйственные постройки и сооружения	360	3/12
23	1	600	Садовый дом, хозяйственные постройки и сооружения	270	3/12
24	1	600	Садовый дом, хозяйственные постройки и сооружения	270	3/12
25	1	620	Садовый дом, хозяйственные постройки и сооружения	279	3/12
26	1	763	Садовый дом, хозяйственные постройки и сооружения	343,35	3/12
27	1	600	Садовый дом, хозяйственные постройки и сооружения	270	3/12
28	1	800	Садовый дом, хозяйственные постройки и сооружения	360	3/12

Условный номер образуемого земельного участка	Номер зоны планируемого размещения объектов капитального строительства	Площадь участка, кв.м	Функциональное назначение объекта капитального строительства	Максимальная площадь здания, кв.м	Предельное количество этажей / предельная высота зданий, строений, сооружений, этаж/м
29	1	600	Садовый дом, хозяйственные постройки и сооружения	270	3/12
30	1	600	Садовый дом, хозяйственные постройки и сооружения	270	3/12
31	1	600	Садовый дом, хозяйственные постройки и сооружения	270	3/12
32	1	600	Садовый дом, хозяйственные постройки и сооружения	270	3/12
33	1	600	Садовый дом, хозяйственные постройки и сооружения	270	3/12
34	1	600	Садовый дом, хозяйственные постройки и сооружения	270	3/12
35	1	850	Садовый дом, хозяйственные постройки и сооружения	382,5	3/12
36	1	600	Садовый дом, хозяйственные постройки и сооружения	270	3/12
37	1	700	Садовый дом, хозяйственные постройки и сооружения	315	3/12
38	1	600	Садовый дом, хозяйственные постройки и сооружения	270	3/12
39	1	600	Садовый дом, хозяйственные постройки и сооружения	270	3/12
40	1	600	Садовый дом, хозяйственные постройки и сооружения	270	3/12
41	1	600	Садовый дом, хозяйственные постройки и сооружения	270	3/12
42	1	600	Садовый дом, хозяйственные постройки и сооружения	270	3/12

Условный номер образуемого земельного участка	Номер зоны планируемого размещения объектов капитального строительства	Площадь участка, кв.м	Функциональное назначение объекта капитального строительства	Максимальная площадь здания, кв.м	Предельное количество этажей / предельная высота зданий, строений, сооружений, этаж/м
43	1	600	Садовый дом, хозяйственные постройки и сооружения	270	3/12
44	1	600	Садовый дом, хозяйственные постройки и сооружения	270	3/12
45	2	8645	Проезды, сети инженерно-технического обеспечения, здание сторожки с правлением и помещением для хранения переносной мотопомпы, объект торговли	-	-/12
46	1	700	Садовый дом, хозяйственные постройки и сооружения	315	3/12
47	1	750	Садовый дом, хозяйственные постройки и сооружения	337,5	3/12
48	1	650	Садовый дом, хозяйственные постройки и сооружения	292,5	3/12
49	1	605	Садовый дом, хозяйственные постройки и сооружения	272,25	3/12
50	1	600	Садовый дом, хозяйственные постройки и сооружения	270	3/12
51	1	600	Садовый дом, хозяйственные постройки и сооружения	270	3/12
52	1	1200	Садовый дом, хозяйственные постройки и сооружения	540	3/12
53	1	650	Садовый дом, хозяйственные постройки и сооружения	292,5	3/12
54	1	600	Садовый дом, хозяйственные постройки и сооружения	270	3/12

Условный номер образуемого земельного участка	Номер зоны планируемого размещения объектов капитального строительства	Площадь участка, кв.м	Функциональное назначение объекта капитального строительства	Максимальная площадь здания, кв.м	Предельное количество этажей / предельная высота зданий, строений, сооружений, этаж/м
55	1	700	Садовый дом, хозяйственные постройки и сооружения	315	3/12
56	1	600	Садовый дом, хозяйственные постройки и сооружения	270	3/12
57	1	600	Садовый дом, хозяйственные постройки и сооружения	270	3/12
58	1	1000	Садовый дом, хозяйственные постройки и сооружения	450	3/12

1.3 Характеристика планируемого развития социальной инфраструктуры

В соответствии с СП 53.13330.2019 проектом планировки территории предусмотрены:

- сторожка с правлением и помещением для хранения переносной мотопомпы – не менее 50,6 кв.м.
- объект торговли – 30 кв.м;
- детская площадка.

1.4 Характеристика планируемого развития транспортной инфраструктуры

Планировочная структура учитывает конфигурацию рассматриваемого земельного участка, а также имеющуюся застройку. Предложенная планировка позволяет осуществить удобный проезд ко всем земельным участкам и объектам капитального строительства.

Согласно нормативной документации на территорию садоводческого объединения с числом садовых участков свыше 50 следует предусматривать 2 въезда.

Территория ведения гражданами садоводства для собственных нужд разделена улицей местного значения – ул. Пляжная.

Проект предусматривает устройство въездов на территорию садоводческого объединения с ул. Пляжная, ул. Цветущий мыс.

Улично-дорожная сеть земельного участка формируется во взаимоувязке с системой дорог, обслуживающих г. Выборг. При проектировании улично-дорожной сети учитывалась ориентация на преимущественное использование легковых автомобилей. В соответствии с нормами все пересечения предусмотрены

приблизительно под прямым углом. Ширина проезжей части проектируется 5.5 м. – для двухполосного проезда, что позволяет осуществить проезд пожарных машин и спецтехники к каждому садовому участку.

Параметры проездов	
Число полос движения	2
Ширина проезжей части, м	5,5

От проектируемых основных проездов предполагается устройство подъездов с твёрдым покрытием к участкам и расположенным на них зданиям. Ширина ворот автомобильных въездов на огражденные территории ведения садоводства составляет не менее 4,5 м, что обеспечивает беспрепятственный проезд пожарных автомобилей.

Хранение машин на территории застройки осуществляется на садовых участках.

В соответствии с СП 53.13330.2019 проектом планировки территории предусмотрена площадка для стоянки автомобилей – не менее 51,3 кв.м., 2 машино-места.

В пределах полос отвода проездов располагаются водоотводящие канавы, линии электропередач, тротуары.

1.5 Характеристика планируемого развития систем коммунальной инфраструктуры

В соответствии с СП 53.13330.2019 проектом планировки территории предусмотрена площадка с водонепроницаемым основанием для контейнеров твердых коммунальных отходов - 10 кв.м.

Водоснабжение.

Для питьевых нужд на территории ведения гражданами садоводства для собственных нужд предусмотрена обеспечение населения привозной питьевой водой, приобретенной в предприятии торговли или от скважин на индивидуальных участках (за пределами водоохранной зоны).

Полив территории обеспечивается водой из 2 резервуаров, установленных на земельном участке общего назначения и предназначенных в том числе для нужд пожаротушения. Заполнение резервуаров производится от грунтовых вод после очистки.

Пожаротушение.

В соответствии с СП 53.13330.2019 хранение запаса воды на тушение пожара предусматривается в двух пожарных резервуарах емкостью не менее 50 м³ каждый. Пожарные водоёмы размещаются таким образом, что в радиус их действия (200 м)

попадают все здания и сооружения на территории садоводства. Заполнение резервуаров производится от грунтовых вод после очистки.

В границах земельного участка общего назначения предполагается размещение пожарных щитов с необходимым противопожарным инвентарём и ящика с песком.

Водоотведение.

Водоотведение предусмотрено установкой локальной станций глубокой очистки хозяйственно-бытовых сточных вод (септиков) на садовых участках, а также устройством приемников из водонепроницаемых материалов (люфт-клозетов, надворных уборных, водонепроницаемых выгребов и пр.) с последующим вывозом стоков из локальных ёмкостей от отдельных объектов, жилых домов или их групп. Запрещается сток отходов в существующие мелиоративные каналы (вдоль ул. Пляжная, тупик Облепиховый).

Водоотведение ливневых сточных вод на территории ведения гражданами садоводства для собственных нужд осуществляется открытой дренажной системой.

Отвод ливневых сточных вод осуществляется в заглубленные локальные очистные сооружения для очистки сточных вод (в том числе дождевых, талых, инфильтрационных, поливомоечных и дренажных вод), обеспечивающие их очистку исходя из нормативов, установленных в соответствии с требованиями законодательства в области охраны окружающей среды.

Отвод очищенных сточных вод осуществляется в пожарные резервуары. Вода из пожарных резервуаров используется на тушение пожаров, либо на полив территорий.

Отопление.

Отопление домов будет осуществляться индивидуально для каждого дома от печей, работающих на дровах, природном газе, либо другом экологически безопасном виде топлива.

Электроснабжение.

Электроснабжение участков планируется осуществить в соответствии с техническими условиями АО «ЛЮЭСК» от 24.09.2019 № 05-074/005-ПС-19. Максимальная мощность присоединяемых энергопринимающих устройств заявителей – 154,3 кВт.

Категория надежности – III (третья). Класс напряжения – 0,4 кВ. Уличное освещение предусмотрено на железобетонных опорах

Здание правления должно быть обеспечено телефонной или радиосвязью с ближайшим населённым пунктом, позволяющим осуществлять вызов неотложной медицинской помощи, пожарной, полицейской и аварийных служб.







Приложение № 2
к приказу Комитета
градостроительной политики
Ленинградской области
от 25.03.2022 № 35

Положение об очередности планируемого развития территории

Очередность планируемого развития территории ведения гражданами садоводства для собственных нужд предусматривается в один этап.

Чертеж планировки территории, отображающий красные линии, границы планируемого элемента планировочной структуры, границы зон планируемого размещения объектов капитального строительства

УСЛОВНЫЕ ОБОЗНАЧЕНИЯ:

-  Границы территории, в отношении которой осуществляется подготовка документации по планировке территории
-  Границы территории ведения гражданами садоводства для собственных нужд (границы планируемого элемента планировочной структуры)
- Границы:
 -  Зон планируемого размещения объектов капитального строительства общего назначения
 -  Зон планируемого размещения садовых домов
 -  Устанавливаемые красные линии
 -  Обозначение и номер характерной точки устанавливаемых красных линий

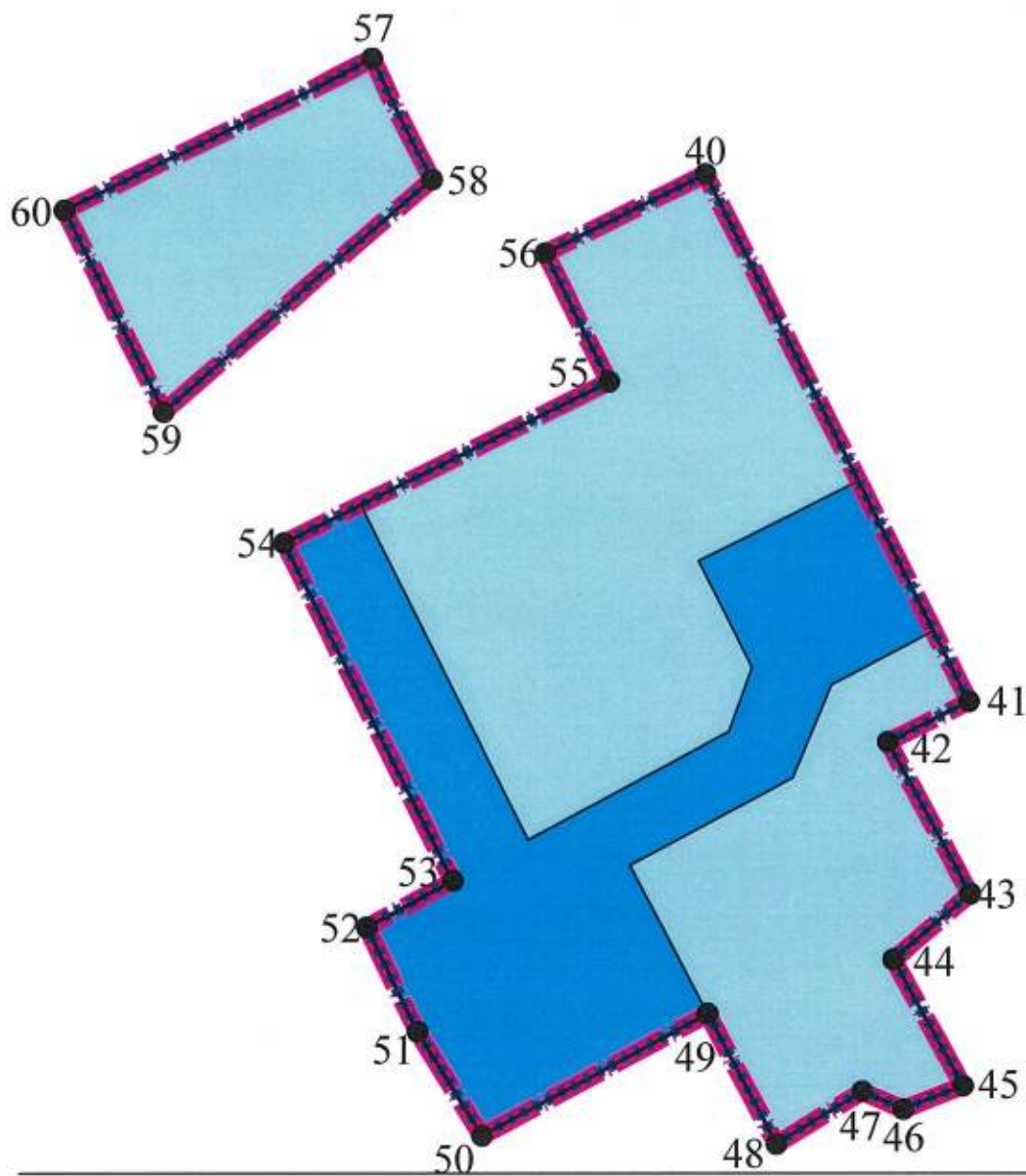
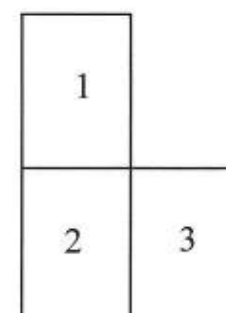


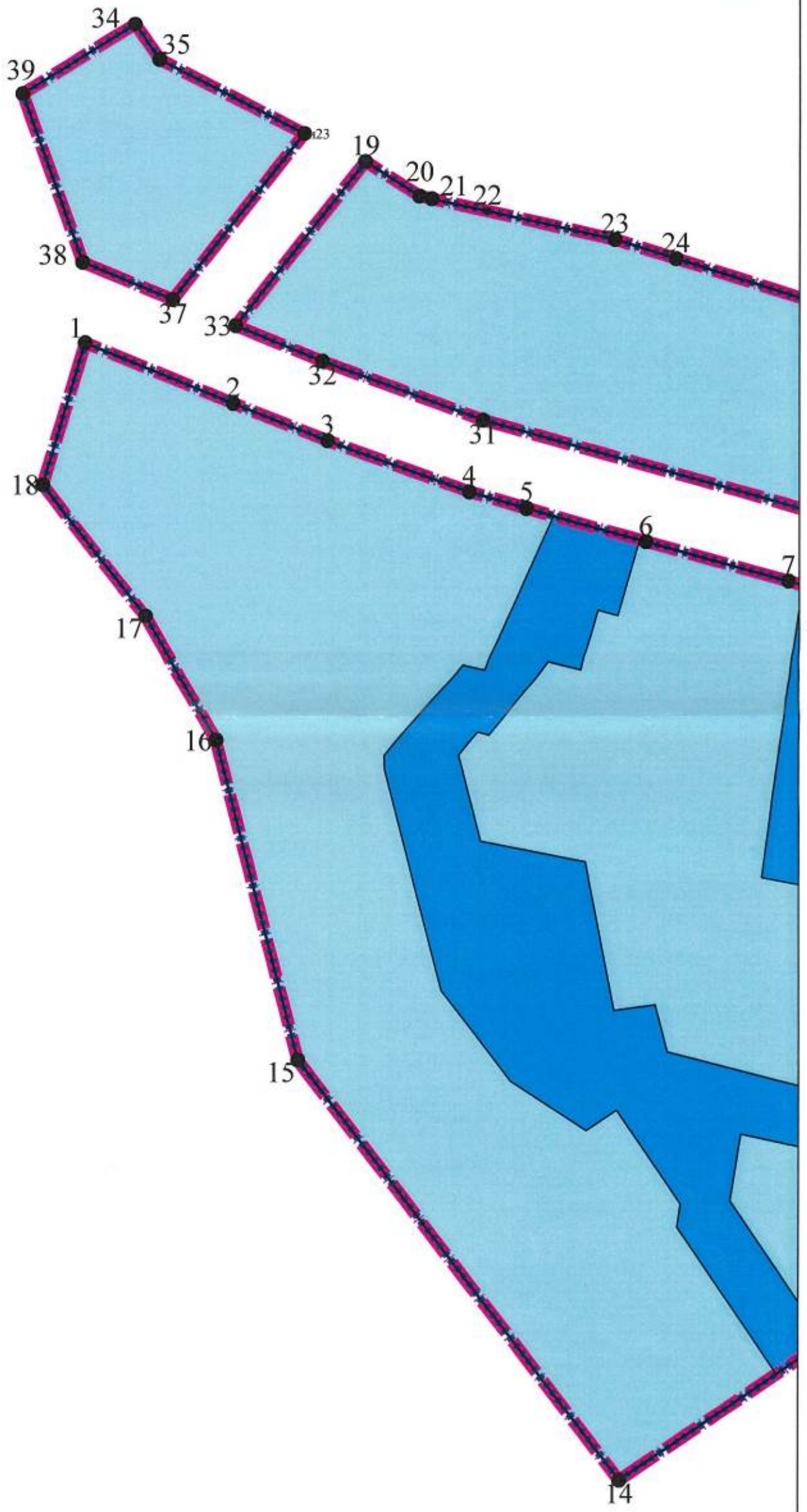
Схема совмещения листов



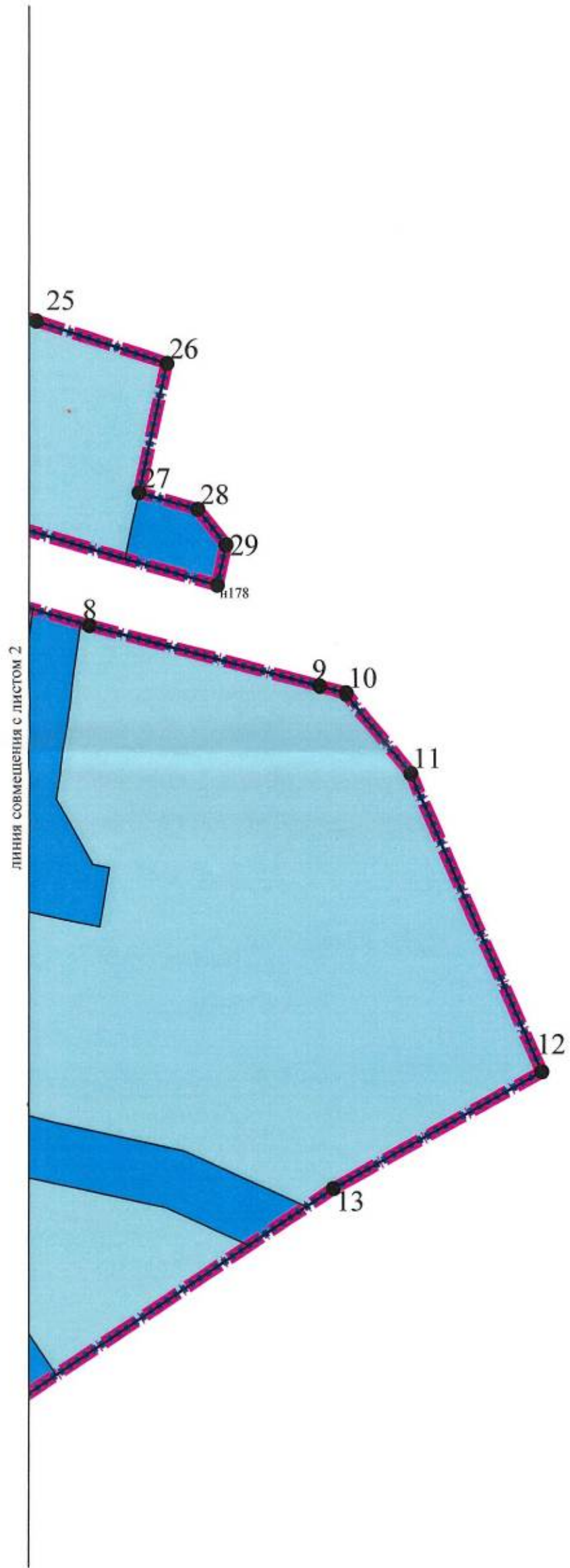
линия совмещения с листом 2

М 1:1000

ЛІНІЯ СОВМЕЩЕННЯ С ЛИСТОМ 1



ЛІНІЯ СОВМЕЩЕННЯ С ЛИСТОМ 3



Приложение к
чертежу планировки территории
отображающему красные линии,
границы планируемого элемента
планировочной структуры, границы
зон планируемого размещения
объектов капитального строительства

Перечень координат характерных точек устанавливаемых красных линий

Обозначение характерных точек границы	Координаты, м	
	X	Y
1	2	3
1	520224,24	1293122,76
2	520211,77	1293153,12
3	520204,13	1293172,46
4	520193,59	1293201,48
5	520190,30	1293213,18
6	520183,43	1293237,66
7	520175,26	1293266,79
8	520171,11	1293281,24
9	520158,94	1293327,90
10	520157,54	1293333,20
11	520141,27	1293346,34
12	520080,94	1293373,01
13	520057,21	1293330,76
14	519990,71	1293232,49
15	520076,94	1293166,56
16	520142,38	1293149,73
17	520168,09	1293135,18
18	520195,00	1293114,08
19	520261,34	1293180,13
20	520254,25	1293191,21
21	520253,69	1293193,73
22	520251,15	1293205,08
23	520245,29	1293231,24
24	520241,33	1293243,72
25	520232,86	1293270,45
26	520224,46	1293296,93
27	520198,03	1293291,27

28	520194,69	1293303,19
29	520187,62	1293308,90
30	520179,51	1293307,16
31	520208,37	1293204,28
32	520220,48	1293171,40
33	520227,77	1293153,63
34	520289,51	1293132,92
35	520282,31	1293137,93
36	520267,10	1293167,57
37	520233,08	1293140,70
38	520240,67	1293122,23
39	520275,24	1293109,87
40	520436,65	1293121,34
41	520362,87	1293158,28
42	520357,19	1293146,96
43	520335,93	1293158,43
44	520326,73	1293147,74
45	520309,10	1293157,48
46	520305,82	1293149,15
47	520308,31	1293143,38
48	520300,94	1293131,40
49	520319,22	1293121,76
50	520302,11	1293090,22
51	520316,68	1293081,20
52	520331,18	1293074,09
53	520337,69	1293086,08
54	520385,04	1293062,54
55	520407,61	1293107,92
56	520425,46	1293098,99
57	520452,68	1293074,67
58	520435,80	1293083,07
59	520403,37	1293045,71
60	520431,36	1293031,79

Текстовая часть проекта межевания территории

1. Перечень и сведения о площади образуемых земельных участков, возможные способы их образования, вид разрешенного использования образуемых земельных участков

Номер земельного участка в соответствии с чертежом межевания территории		1	
Площадь земельного участка		1200м ²	
Способ образования земельного участка		Раздел земельного участка с кадастровым номером 47:01:0116001:121	
Вид разрешенного использования земельного участка		Ведение садоводства*	
Обозначение характерных точек границы	Координаты, м		
	X	Y	
1	2	3	
н1	520232,86	1293270,45	
н2	520224,46	1293296,93	
н3	520198,03	1293291,27	
н4	520184,77	1293288,40	
н5	520193,09	1293258,75	

Номер земельного участка в соответствии с чертежом межевания территории		2	
Площадь земельного участка		600м ²	
Способ образования земельного участка		Раздел земельного участка с кадастровым номером 47:01:0116001:121	
Вид разрешенного использования земельного участка		Ведение садоводства*	
Обозначение характерных точек границы	Координаты, м		
	X	Y	
1	2	3	
н6	520237,28	1293256,47	
н1	520232,86	1293270,45	
н5	520193,09	1293258,75	

н7	520196,91	1293245,14
----	-----------	------------

Номер земельного участка в соответствии с чертежом межевания территории		3
Площадь земельного участка		600м ²
Способ образования земельного участка		Раздел земельного участка с кадастровым номером 47:01:0116001:121
Вид разрешенного использования земельного участка		Ведение садоводства*
Обозначение характерных точек границы	Координаты, м	
	X	Y
1	2	3
н6	520237,28	1293256,47
н7	520196,91	1293245,14
н8	520200,98	1293230,62
н9	520241,33	1293243,72

Номер земельного участка в соответствии с чертежом межевания территории		4
Площадь земельного участка		650м ²
Способ образования земельного участка		Раздел земельного участка с кадастровым номером 47:01:0116001:121
Вид разрешенного использования земельного участка		Ведение садоводства*
н9	520241,33	1293243,72
н8	520200,98	1293230,62
н10	520205,68	1293213,88
н11	520245,29	1293231,24

Номер земельного участка в соответствии с чертежом межевания территории		5
Площадь земельного участка		1100м ²
Способ образования земельного участка		Раздел земельного участка с кадастровым номером 47:01:0116001:121
Вид разрешенного использования земельного участка		Ведение садоводства*
н12	520251,15	1293205,08
н11	520245,29	1293231,24

н10	520205,68	1293213,88
н13	520208,37	1293204,28
н14	520213,93	1293189,19

Номер земельного участка в соответствии с чертежом межевания территории		6
Площадь земельного участка		600м ²
Способ образования земельного участка		Раздел земельного участка с кадастровым номером 47:01:0116001:121
Вид разрешенного использования земельного участка		Ведение садоводства*
н12	520251,15	1293205,08
н14	520213,93	1293189,19
н15	520220,48	1293171,40
н16	520253,69	1293193,73

Номер земельного участка в соответствии с чертежом межевания территории		7
Площадь земельного участка		700м ²
Способ образования земельного участка		Раздел земельного участка с кадастровым номером 47:01:0116001:121
Вид разрешенного использования земельного участка		Ведение садоводства*
н17	520227,77	1293153,63
н18	520261,34	1293180,13
н19	520254,25	1293191,21
н16	520253,69	1293193,73
н15	520220,48	1293171,40

Номер земельного участка в соответствии с чертежом межевания территории		8
Площадь земельного участка		1200м ²
Способ образования земельного участка		Раздел земельного участка с кадастровым номером 47:01:0116001:121
Вид разрешенного использования земельного участка		Ведение садоводства*
н20	520240,67	1293122,23
н21	520253,29	1293117,72

н22	520278,51	1293145,34
н23	520267,10	1293167,57
н24	520233,08	1293140,70

Номер земельного участка в соответствии с чертежом межевания территории		9
Площадь земельного участка		600м ²
Способ образования земельного участка		Раздел земельного участка с кадастровым номером 47:01:0116001:121
Вид разрешенного использования земельного участка		Ведение садоводства*
н25	520275,24	1293109,87
н26	520289,51	1293132,92
н27	520282,31	1293137,93
н22	520278,51	1293145,34
н21	520253,29	1293117,72

Номер земельного участка в соответствии с чертежом межевания территории		10
Площадь земельного участка		600м ²
Способ образования земельного участка		Раздел земельного участка с кадастровым номером 47:01:0116001:121
Вид разрешенного использования земельного участка		Ведение садоводства*
Обозначение характерных точек границы	Координаты, м	
	X	Y
1	2	3
н28	520346,23	1293122,80
н29	520308,31	1293143,38
н30	520300,94	1293131,40
н31	520319,22	1293121,76
н32	520339,78	1293110,92

Номер земельного участка в соответствии с чертежом межевания территории		11
Площадь земельного участка		600м ²

Способ образования земельного участка		Раздел земельного участка с кадастровым номером 47:01:0116001:121
Вид разрешенного использования земельного участка		Ведение садоводства*
н28	520346,23	1293122,80
н33	520352,14	1293133,69
н34	520326,73	1293147,74
н35	520309,10	1293157,48
н36	520305,82	1293149,15
н29	520308,31	1293143,38

Номер земельного участка в соответствии с чертежом межевания территории		12
Площадь земельного участка		600м ²
Способ образования земельного участка		Раздел земельного участка с кадастровым номером 47:01:0116001:121
Вид разрешенного использования земельного участка		Ведение садоводства*
Обозначение характерных точек границы	Координаты, м	
	X	Y
1	2	3
н37	520365,18	1293139,08
н38	520372,71	1293153,36
н39	520362,87	1293158,28
н40	520357,19	1293146,96
н41	520335,93	1293158,43
н34	520326,73	1293147,74
н33	520352,14	1293133,69

Номер земельного участка в соответствии с чертежом межевания территории		13
Площадь земельного участка		600м ²
Способ образования земельного участка		Раздел земельного участка с кадастровым номером 47:01:0116001:121
Вид разрешенного использования земельного участка		Ведение садоводства*
Координаты, м		

Обозначение характерных точек границы	X	Y
1	2	3
н42	520436,65	1293121,34
н43	520393,72	1293142,83
н44	520388,12	1293131,65
н45	520431,05	1293110,16

Номер земельного участка в соответствии с чертежом межевания территории		14
Площадь земельного участка		600м ²
Способ образования земельного участка		Раздел земельного участка с кадастровым номером 47:01:0116001:121
Вид разрешенного использования земельного участка		Ведение садоводства*
н46	520425,46	1293098,99
н45	520431,05	1293110,16
н44	520388,12	1293131,65
н47	520382,53	1293120,47
н48	520407,61	1293107,92

Номер земельного участка в соответствии с чертежом межевания территории		15
Площадь земельного участка		600м ²
Способ образования земельного участка		Раздел земельного участка с кадастровым номером 47:01:0116001:121
Вид разрешенного использования земельного участка		Ведение садоводства*
н49	520375,69	1293123,90
н50	520367,58	1293127,96
н51	520358,65	1293124,72
н52	520343,41	1293096,64
н53	520358,33	1293089,22

Номер земельного участка в соответствии с чертежом межевания территории		16
Площадь земельного участка		600м ²

Способ образования земельного участка		Раздел земельного участка с кадастровым номером 47:01:0116001:121	
Вид разрешенного использования земельного участка		Ведение садоводства*	
Обозначение характерных точек границы	Координаты, м		
	X	Y	
1	2	3	
н54	520389,49	1293116,99	
н49	520375,69	1293123,90	
н53	520358,33	1293089,22	
н55	520372,24	1293082,30	

Номер земельного участка в соответствии с чертежом межевания территории		17	
Площадь земельного участка		784м ²	
Способ образования земельного участка		Раздел земельного участка с кадастровым номером 47:01:0116001:121	
Вид разрешенного использования земельного участка		Ведение садоводства*	
н56	520390,39	1293073,29	
н48	520407,61	1293107,92	
н54	520389,49	1293116,99	
н55	520372,24	1293082,30	

Номер земельного участка в соответствии с чертежом межевания территории		18	
Площадь земельного участка		600м ²	
Способ образования земельного участка		Раздел земельного участка с кадастровым номером 47:01:0116001:121	
Вид разрешенного использования земельного участка		Ведение садоводства*	
н57	520420,15	1293037,37	
н58	520441,45	1293080,26	
н59	520435,80	1293083,07	
н60	520403,37	1293045,71	

Номер земельного участка в соответствии с чертежом межевания территории		19	
---	--	----	--

Площадь земельного участка		600м ²
Способ образования земельного участка		Раздел земельного участка с кадастровым номером 47:01:0116001:121
Вид разрешенного использования земельного участка		Ведение садоводства*
н61	520431,36	1293031,79
н62	520452,68	1293074,67
н58	520441,45	1293080,26
н57	520420,15	1293037,37

Номер земельного участка в соответствии с чертежом межевания территории		20
Площадь земельного участка		600м ²
Способ образования земельного участка		Раздел земельного участка с кадастровым номером 47:01:0116001:121
Вид разрешенного использования земельного участка		Ведение садоводства*
н63	520224,24	1293122,76
н64	520217,43	1293139,45
н65	520179,78	1293126,02
н66	520195,00	1293114,08

Номер земельного участка в соответствии с чертежом межевания территории		21
Площадь земельного участка		600м ²
Способ образования земельного участка		Раздел земельного участка с кадастровым номером 47:01:0116001:121
Вид разрешенного использования земельного участка		Ведение садоводства*
н64	520217,43	1293139,45
н67	520211,77	1293153,12
н68	520176,16	1293138,50
н69	520168,09	1293135,18
н65	520179,78	1293126,02

Номер земельного участка в соответствии с чертежом межевания территории		22
Площадь земельного участка		800м ²

Способ образования земельного участка		Раздел земельного участка с кадастровым номером 47:01:0116001:121
Вид разрешенного использования земельного участка		Ведение садоводства*
н67	520211,77	1293153,12
н70	520204,13	1293172,46
н71	520168,53	1293157,83
н68	520176,16	1293138,50
н72	520194,34	1293145,97

Номер земельного участка в соответствии с чертежом межевания территории		23	
Площадь земельного участка		600м ²	
Способ образования земельного участка		Раздел земельного участка с кадастровым номером 47:01:0116001:121	
Вид разрешенного использования земельного участка		Ведение садоводства*	
Обозначение характерных точек границы	Координаты, м		
	X	Y	
1	2	3	
н73	520198,83	1293187,06	
н74	520162,83	1293172,25	
н71	520168,53	1293157,83	
н70	520204,13	1293172,46	

Номер земельного участка в соответствии с чертежом межевания территории		24	
Площадь земельного участка		600м ²	
Способ образования земельного участка		Раздел земельного участка с кадастровым номером 47:01:0116001:121	
Вид разрешенного использования земельного участка		Ведение садоводства*	
Обозначение характерных точек границы	Координаты, м		
	X	Y	
1	2	3	
н75	520193,59	1293201,48	
н76	520160,80	1293187,99	

н77	520157,19	1293186,51
н74	520162,83	1293172,25
н73	520198,83	1293187,06

Номер земельного участка в соответствии с чертежом межевания территории		25
Площадь земельного участка		620м ²
Способ образования земельного участка		Раздел земельного участка с кадастровым номером 47:01:0116001:121
Вид разрешенного использования земельного участка		Ведение садоводства*
Обозначение характерных точек границы	Координаты, м	
	X	Y
1	2	3
н78	520117,68	1293225,38
н79	520115,93	1293234,29
н80	520112,05	1293254,00
н81	520089,66	1293249,59
н82	520088,30	1293239,68
н83	520087,14	1293231,27

Номер земельного участка в соответствии с чертежом межевания территории		26
Площадь земельного участка		763м ²
Способ образования земельного участка		Раздел земельного участка с кадастровым номером 47:01:0116001:121
Вид разрешенного использования земельного участка		Ведение садоводства*
Обозначение характерных точек границы	Координаты, м	
	X	Y
1	2	3
н68	520176,16	1293138,50
н71	520168,53	1293157,83
н84	520165,08	1293166,53
н85	520144,00	1293157,86
н88	520141,38	1293185,84

н88а	520139.43	1293183.97
н86	520136.5	1293184.29
н69	520139.21	1293150.54
16	520142,38	1293149,73
17	520168,09	1293135,18

Номер земельного участка в соответствии с чертежом межевания территории		27
Площадь земельного участка		600м ²
Способ образования земельного участка		Раздел земельного участка с кадастровым номером 47:01:0116001:121
Вид разрешенного использования земельного участка		Ведение садоводства*
Обозначение характерных точек границы	Координаты, м	
	X	Y
1	2	3
н84	520165,08	1293166,53
н74	520162,83	1293172,25
н77	520157,19	1293186,51
н76	520160,80	1293187,99
н87	520158.15	1293200.33
н88	520141.38	1293185.84
н85	520144,00	1293157.86

Номер земельного участка в соответствии с чертежом межевания территории		28
Площадь земельного участка		800м ²
Способ образования земельного участка		Раздел земельного участка с кадастровым номером 47:01:0116001:121
Вид разрешенного использования земельного участка		Ведение садоводства*
Обозначение характерных точек границы	Координаты, м	
	X	Y
1	2	3
н69	520139.21	1293150.54
н86	520136.5	1293184.29

н89	520117.63	1293189.14
н90	520109.66	1293158.15

Номер земельного участка в соответствии с чертежом межевания территории		29
Площадь земельного участка		600м ²
Способ образования земельного участка		Раздел земельного участка с кадастровым номером 47:01:0116001:121
Вид разрешенного использования земельного участка		Ведение садоводства*
н90	520111,16	1293157,76
н89	520117.63	1293189.14
н91	520099,46	1293193,81
н92	520091,49	1293162,82

Номер земельного участка в соответствии с чертежом межевания территории		30
Площадь земельного участка		600м ²
Способ образования земельного участка		Раздел земельного участка с кадастровым номером 47:01:0116001:121
Вид разрешенного использования земельного участка		Ведение садоводства*
н92	520091,49	1293162,82
н91	520099,46	1293193,81
н93	520091,21	1293195,94
н94	520087,51	1293198,75
н95	520069,55	1293172,21
н96	520076,94	1293166,56

Номер земельного участка в соответствии с чертежом межевания территории		31
Площадь земельного участка		600м ²
Способ образования земельного участка		Раздел земельного участка с кадастровым номером 47:01:0116001:121
Вид разрешенного использования земельного участка		Ведение садоводства*
Обозначение характерных точек границы	Координаты, м	
	X	Y

1	2	3
н95	520069,55	1293172,21
н94	520087,51	1293198,75
н97	520072,57	1293210,14
н98	520054,67	1293183,59

Номер земельного участка в соответствии с чертежом межевания территории		32
Площадь земельного участка		600м ²
Способ образования земельного участка		Раздел земельного участка с кадастровым номером 47:01:0116001:121
Вид разрешенного использования земельного участка		Ведение садоводства*
1	2	3
н98	520054,67	1293183,59
н97	520072,57	1293210,14
н99	520062,44	1293225,63
н100	520041,04	1293194,01

Номер земельного участка в соответствии с чертежом межевания территории		33
Площадь земельного участка		600м ²
Способ образования земельного участка		Раздел земельного участка с кадастровым номером 47:01:0116001:121
Вид разрешенного использования земельного участка		Ведение садоводства*
Обозначение характерных точек границы	Координаты, м	
	X	Y
1	2	3
н100	520041,04	1293194,01
н101	520066,64	1293231,83
н102	520055,66	1293239,25
н103	520030,50	1293202,07

Номер земельного участка в соответствии с чертежом межевания территории		34
Площадь земельного участка		600м ²

Способ образования земельного участка		Раздел земельного участка с кадастровым номером 47:01:0116001:121	
Вид разрешенного использования земельного участка		Ведение садоводства*	
Обозначение характерных точек границы	Координаты, м		
	X	Y	
1	2	3	
н102	520055,66	1293239,25	
н104	520047,34	1293244,89	
н105	520042,60	1293244,23	
н106	520019,67	1293210,35	
н103	520030,50	1293202,07	

Номер земельного участка в соответствии с чертежом межевания территории		35	
Площадь земельного участка		850м ²	
Способ образования земельного участка		Раздел земельного участка с кадастровым номером 47:01:0116001:121	
Вид разрешенного использования земельного участка		Ведение садоводства*	
1	2	3	
н106	520019,67	1293210,35	
н105	520042,60	1293244,23	
н107	520025,13	1293256,05	
н108	520002,88	1293223,18	

Номер земельного участка в соответствии с чертежом межевания территории		36	
Площадь земельного участка		600м ²	
Способ образования земельного участка		Раздел земельного участка с кадастровым номером 47:01:0116001:121	
Вид разрешенного использования земельного участка		Ведение садоводства*	
Обозначение характерных точек границы	Координаты, м		
	X	Y	
1	2	3	
н108	520002,88	1293223,18	
н107	520025,13	1293256,05	

н109	520012,43	1293264,58
н110	519990,71	1293232,49
н108	520002,88	1293223,18
н107	520025,13	1293256,05

Номер земельного участка в соответствии с чертежом межевания территории		37
Площадь земельного участка		700м ²
Способ образования земельного участка		Раздел земельного участка с кадастровым номером 47:01:0116001:121
Вид разрешенного использования земельного участка		Ведение садоводства*
Обозначение характерных точек границы	Координаты, м	
	X	Y
1	2	3
н111	520033,76	1293264,70
н112	520053,18	1293296,71
н113	520045,61	1293313,62
н114	520019,18	1293274,57

Номер земельного участка в соответствии с чертежом межевания территории		38
Площадь земельного участка		600м ²
Способ образования земельного участка		Раздел земельного участка с кадастровым номером 47:01:0116001:121
Вид разрешенного использования земельного участка		Ведение садоводства*
Обозначение характерных точек границы	Координаты, м	
	X	Y
1	2	3
н115	520061,67	1293257,27
н112	520053,18	1293296,71
н111	520033,76	1293264,70
н116	520047,99	1293255,07

Номер земельного участка в соответствии с чертежом межевания территории		39
--	--	----

Площадь земельного участка		600м ²
Способ образования земельного участка		Раздел земельного участка с кадастровым номером 47:01:0116001:121
Вид разрешенного использования земельного участка		Ведение садоводства*
Обозначение характерных точек границы	Координаты, м	
	X	Y
1	2	3
н117	520084,78	1293335,86
н118	520072,90	1293358,69
н119	520057,21	1293330,76
н120	520053,52	1293325,31
н121	520058,24	1293314,77

Номер земельного участка в соответствии с чертежом межевания территории		40
Площадь земельного участка		600м ²
Способ образования земельного участка		Раздел земельного участка с кадастровым номером 47:01:0116001:121
Вид разрешенного использования земельного участка		Ведение садоводства*
Обозначение характерных точек границы	Координаты, м	
	X	Y
1	2	3
н122	520094,04	1293318,09
н117	520084,78	1293335,86
н121	520058,24	1293314,77
н123	520064,64	1293300,46

Номер земельного участка в соответствии с чертежом межевания территории		41
Площадь земельного участка		600м ²
Способ образования земельного участка		Раздел земельного участка с кадастровым номером 47:01:0116001:121
Вид разрешенного использования земельного участка		Ведение садоводства*
Координаты, м		

Обозначение характерных точек границы	X	Y
1	2	3
н124	520102,43	1293300,01
н122	520094,04	1293318,09
н123	520064,64	1293300,46
н125	520067,62	1293286,64

Номер земельного участка в соответствии с чертежом межевания территории		42
Площадь земельного участка		600м ²
Способ образования земельного участка		Раздел земельного участка с кадастровым номером 47:01:0116001:121
Вид разрешенного использования земельного участка		Ведение садоводства*
1	2	3
н126	520110,15	1293283,37
н124	520102,43	1293300,01
н125	520067,62	1293286,64
н127	520070,28	1293274,26

Номер земельного участка в соответствии с чертежом межевания территории		43
Площадь земельного участка		600м ²
Способ образования земельного участка		Раздел земельного участка с кадастровым номером 47:01:0116001:121
Вид разрешенного использования земельного участка		Ведение садоводства*
Обозначение характерных точек границы	Координаты, м	
	X	Y
1	2	3
н82	520088,30	1293239,68
н128	520093,79	1293279,64
н127	520070,28	1293274,26
н129	520078,58	1293242,17
н95	378443,89	2204787,69

Номер земельного участка в соответствии с чертежом межевания территории		44
---	--	----

Площадь земельного участка		600м ²
Способ образования земельного участка		Раздел земельного участка с кадастровым номером 47:01:0116001:121
Вид разрешенного использования земельного участка		Ведение садоводства*
1	2	3
н80	520112,05	1293254,00
н130	520110,69	1293260,93
н131	520114,46	1293261,45
н126	520110,15	1293283,37
н128	520093,79	1293279,64
н81	520089,66	1293249,59

Номер земельного участка в соответствии с чертежом межевания территории		46
Площадь земельного участка		700м ²
Способ образования земельного участка		Раздел земельного участка с кадастровым номером 47:01:0116001:121
Вид разрешенного использования земельного участка		Ведение садоводства*
Обозначение характерных точек границы	Координаты, м	
	X	Y
1	2	3
н132	520145,58	1293247,67
н133	520140,59	1293265,06
н130	520110,69	1293260,93
н80	520112,05	1293254,00
н79	520115,93	1293234,29

Номер земельного участка в соответствии с чертежом межевания территории		47
Площадь земельного участка		750м ²
Способ образования земельного участка		Раздел земельного участка с кадастровым номером 47:01:0116001:121
Вид разрешенного использования земельного участка		Ведение садоводства*
1	2	3
н134	520139,47	1293199,46
н135	520144,04	1293203,39

н136	520132,97	1293241,98
н79	520115,93	1293234,29
н78	520117,68	1293225,38
н137	520121,89	1293203,98

Номер земельного участка в соответствии с чертежом межевания территории		48
Площадь земельного участка		650м ²
Способ образования земельного участка		Раздел земельного участка с кадастровым номером 47:01:0116001:121
Вид разрешенного использования земельного участка		Ведение садоводства*
1	2	3
н138	520158,79	1293217,79
н139	520157,25	1293224,45
н140	520150,37	1293248,42
н132	520145,58	1293247,67
н136	520132,97	1293241,98
н141	520143,39	1293205,65

Номер земельного участка в соответствии с чертежом межевания территории		49	
Площадь земельного участка		605м ²	
Способ образования земельного участка		Раздел земельного участка с кадастровым номером 47:01:0116001:121	
Вид разрешенного использования земельного участка		Ведение садоводства*	
Обозначение характерных точек границы	Координаты, м		
	X	Y	
1	2	3	
н75	520193,59	1293201,48	
н142	520190,30	1293213,18	
н143	520188,74	1293218,75	
н144	520157,20	1293204,76	
н87	520158,15	1293200,33	

н76	520160,80	1293187,99
-----	-----------	------------

Номер земельного участка в соответствии с чертежом межевания территории		50
Площадь земельного участка		600м ²
Способ образования земельного участка		Раздел земельного участка с кадастровым номером 47:01:0116001:121
Вид разрешенного использования земельного участка		Ведение садоводства*
Обозначение характерных точек границы	Координаты, м	
	X	Y
1	2	3
н145	520183,79	1293236,37
н146	520179,15	1293252,93
н140	520150,37	1293248,42
н139	520157,25	1293224,45
н147	520169,30	1293227,90
н148	520168,15	1293231,89
Номер земельного участка в соответствии с чертежом межевания территории		51
Площадь земельного участка		600м ²
Способ образования земельного участка		Раздел земельного участка с кадастровым номером 47:01:0116001:121
Вид разрешенного использования земельного участка		Ведение садоводства*
Обозначение характерных точек границы	Координаты, м	
	X	Y
1	2	3
н146	520179,15	1293252,93
н149	520175,26	1293266,79
н150	520174,41	1293269,74
н133	520140,59	1293265,06
н132	520145,58	1293247,67
н140	520150,37	1293248,42

Номер земельного участка	52
--------------------------	----

в соответствии с чертежом межевания территории		
Площадь земельного участка		1200м ²
Способ образования земельного участка		Раздел земельного участка с кадастровым номером 47:01:0116001:121
Вид разрешенного использования земельного участка		Ведение садоводства*
Обозначение характерных точек границы	Координаты, м	
	X	Y
1	2	3
н151	520171,62	1293279,45
н152	520171,11	1293281,24
н153	520158,94	1293327,90
н154	520157,54	1293333,20
н155	520137,38	1293313,37
н156	520144,77	1293275,74

Номер земельного участка в соответствии с чертежом межевания территории		53
Площадь земельного участка		650м ²
Способ образования земельного участка		Раздел земельного участка с кадастровым номером 47:01:0116001:121
Вид разрешенного использования земельного участка		Ведение садоводства*
Обозначение характерных точек границы	Координаты, м	
	X	Y
1	2	3
н156	520144,77	1293275,74
н155	520137,38	1293313,37
н157	520125,70	1293310,66
н158	520120,33	1293293,79
н159	520122,66	1293281,93
н160	520135,75	1293274,49

Номер земельного участка в соответствии с чертежом межевания территории		54
---	--	----

Площадь земельного участка		600м ²
Способ образования земельного участка		Раздел земельного участка с кадастровым номером 47:01:0116001:121
Вид разрешенного использования земельного участка		Ведение садоводства*
Обозначение характерных точек границы	Координаты, м	
	X	Y
1	2	3
н161	520122,00	1293285,31
н158	520120,33	1293293,79
н157	520125,70	1293310,66
н122	520094,04	1293318,09
н126	520110,15	1293283,37

Номер земельного участка в соответствии с чертежом межевания территории		55
Площадь земельного участка		700м ²
Способ образования земельного участка		Раздел земельного участка с кадастровым номером 47:01:0116001:121
Вид разрешенного использования земельного участка		Ведение садоводства*
Обозначение характерных точек границы	Координаты, м	
	X	Y
1	2	3
н157	520125,70	1293310,66
н155	520137,38	1293313,37
н154	520157,54	1293333,20
н162	520141,27	1293346,34
н163	520137,02	1293348,22
н164	520119,31	1293312,16
Номер земельного участка в соответствии с чертежом межевания территории		56
Площадь земельного участка		600м ²
Способ образования земельного участка		Раздел земельного участка с кадастровым номером 47:01:0116001:121

Вид разрешенного использования земельного участка		Ведение садоводства*	
Обозначение характерных точек границы	Координаты, м		Y
	X	Y	
1	2	3	
н165	520105,65	1293315,36	
н164	520119,31	1293312,16	
н163	520137,02	1293348,22	
н166	520123,08	1293354,38	

Номер земельного участка в соответствии с чертежом межевания территории		57	
Площадь земельного участка		600м ²	
Способ образования земельного участка		Раздел земельного участка с кадастровым номером 47:01:0116001:121	
Вид разрешенного использования земельного участка		Ведение садоводства*	
Обозначение характерных точек границы	Координаты, м		Y
	X	Y	
1	2	3	
н122	520094,04	1293318,09	
н165	520105,65	1293315,36	
н166	520123,08	1293354,38	
н167	520110,50	1293359,94	
н168	520092,93	1293320,22	
Номер земельного участка в соответствии с чертежом межевания территории		58	
Площадь земельного участка		1000м ²	
Способ образования земельного участка		Раздел земельного участка с кадастровым номером 47:01:0116001:121	
Вид разрешенного использования земельного участка		Ведение садоводства*	
Обозначение характерных точек границы	Координаты, м		Y
	X	Y	
1	2	3	
н168	520092,93	1293320,22	
н167	520110,50	1293359,94	

н169	520080,94	1293373,01
н118	520072,90	1293358,69
н117	520084,78	1293335,86

Номер земельного участка в соответствии с чертежом межевания территории		45
Площадь земельного участка		8645м ²
Способ образования земельного участка		Раздел земельного участка с кадастровым номером 47:01:0116001:121
Вид разрешенного использования земельного участка		Ведение садоводства*
Обозначение характерных точек границы	Координаты, м	
	X	Y
1	2	3
н170	520385,04	1293062,54
н56	520390,39	1293073,29
н55	520372,24	1293082,30
н53	520358,33	1293089,22
н52	520343,41	1293096,64
н51	520358,65	1293124,72
н50	520367,58	1293127,96
н49	520375,69	1293123,90
н47	520382,53	1293120,47
н44	520388,12	1293131,65
н43	520393,72	1293142,83
н38	520372,71	1293153,36
н37	520365,18	1293139,08
н33	520352,14	1293133,69
н28	520346,23	1293122,80
н32	520339,78	1293110,92
н31	520319,22	1293121,76
н171	520302,11	1293090,22
н172	520316,68	1293081,20
н173	520331,18	1293074,09
н174	520337,69	1293086,08
н143	520188,74	1293218,75
н145	520183,79	1293236,37
н148	520168,15	1293231,89
н147	520169,30	1293227,90
н139	520157,25	1293224,45
н138	520158,79	1293217,79
н141	520143,39	1293205,65
н135	520144,04	1293203,39

н134	520139,47	1293199,46
н137	520121,89	1293203,98
н78	520117,68	1293225,38
н83	520087,14	1293231,27
н82	520088,30	1293239,68
н129	520078,58	1293242,17
н127	520070,28	1293274,26
н125	520067,62	1293286,64
н175	520064,64	1293300,49
н121	520058,24	1293314,77
н120	520053,52	1293325,31
н113	520045,61	1293313,62
н112	520053,18	1293296,71
н115	520061,67	1293257,27
н116	520047,99	1293255,07
н111	520033,76	1293264,70
н114	520019,18	1293274,57
н109	520012,43	1293264,58
н107	520025,13	1293256,05
н105	520042,60	1293244,23
н104	520047,34	1293244,89
н102	520055,66	1293239,25
н101	520066,64	1293231,83
н99	520062,44	1293225,63
н97	520072,57	1293210,14
н94	520087,51	1293198,75
н93	520091,21	1293195,94
н91	520099,46	1293193,81
н89	520117,63	1293189,14
н88	520141,38	1293185,84
н88а	520139,43	1293183,97
н86	520136,5	1293184,29
н87	520158,15	1293200,33
н144	520157,20	1293204,76
н150	520174,41	1293269,74
н151	520171,62	1293279,45
н156	520144,77	1293275,74
н160	520135,75	1293274,49
н159	520122,66	1293281,93
н161	520122,00	1293285,31
н126	520110,15	1293283,37
н131	520114,46	1293261,45
н133	520140,59	1293265,06
н3	520198,03	1293291,27
н176	520194,69	1293303,19
н177	520187,62	1293308,90

н178	520179,51	1293307,16
н4	520184,77	1293288,40

* установление вида возможно после получения разрешения на условно разрешенный вид использования

2. Перечень и сведения о площади образуемых земельных участков, которые будут отнесены к территориям общего пользования или имуществу общего пользования

Номер земельного участка в соответствии с чертежом межевания территории	45
Площадь земельного участка	8645м ²
Способ образования земельного участка	Раздел земельного участка с кадастровым номером 47:01:0116001:121
Вид разрешенного использования земельного участка	Ведение садоводства*

* установление вида возможно после получения разрешения на условно разрешенный вид использования

3. Сведения о границах территории, в отношении которой утвержден проект межевания территории









Перечень координат характерных точек границах территории, в отношении которой утвержден проект межевания

Обозначение характерных точек границы	Координаты, м	
	X	Y
1	2	3
1	520224,24	1293122,76
2	520211,77	1293153,12
3	520204,13	1293172,46
4	520193,59	1293201,48
5	520190,30	1293213,18
6	520183,43	1293237,66
7	520175,26	1293266,79
8	520171,11	1293281,24
9	520158,94	1293327,90
10	520157,54	1293333,20
11	520141,27	1293346,34
12	520080,94	1293373,01
13	520057,21	1293330,76
14	519990,71	1293232,49
15	520076,94	1293166,56
16	520142,38	1293149,73
17	520168,09	1293135,18
18	520195,00	1293114,08
19	520261,34	1293180,13
20	520254,25	1293191,21
21	520253,69	1293193,73

22	520251,15	1293205,08
23	520245,29	1293231,24
24	520241,33	1293243,72
25	520232,86	1293270,45
26	520224,46	1293296,93
27	520198,03	1293291,27
28	520194,69	1293303,19
29	520187,62	1293308,90
30	520179,51	1293307,16
31	520208,37	1293204,28
32	520220,48	1293171,40
33	520227,77	1293153,63
34	520289,51	1293132,92
35	520282,31	1293137,93
36	520267,10	1293167,57
37	520233,08	1293140,70
38	520240,67	1293122,23
39	520275,24	1293109,87
40	520436,65	1293121,34
41	520362,87	1293158,28
42	520357,19	1293146,96
43	520335,93	1293158,43
44	520326,73	1293147,74
45	520309,10	1293157,48
46	520305,82	1293149,15
47	520308,31	1293143,38
48	520300,94	1293131,40
49	520319,22	1293121,76
50	520302,11	1293090,22
51	520316,68	1293081,20
52	520331,18	1293074,09
53	520337,69	1293086,08
54	520385,04	1293062,54
55	520407,61	1293107,92
56	520425,46	1293098,99
57	520452,68	1293074,67
58	520435,80	1293083,07
59	520403,37	1293045,71
60	520431,36	1293031,79

Чертеж межевания территории, отображающий границы планируемого элемента планировочной структуры, красные линии, границы образуемых земельных участков, линии отступа от красных линий в целях определения мест допустимого размещения зданий, строений, сооружений

УСЛОВНЫЕ ОБОЗНАЧЕНИЯ:

-  Границы территории, в отношении которой осуществляется подготовка документации по планировке территории
-  Границы территории ведения гражданами садоводства для собственных нужд (границы планируемого элемента планировочной структуры)
-  Красные линии
-  Границы образуемых земельных участков
-  Линии отступа от красных линий
-  Номер образуемого земельного участка
-  Обозначение характерных точек границ земельных участков
-  Обозначение характерных точек границы, в отношении которой утвержден проект межевания

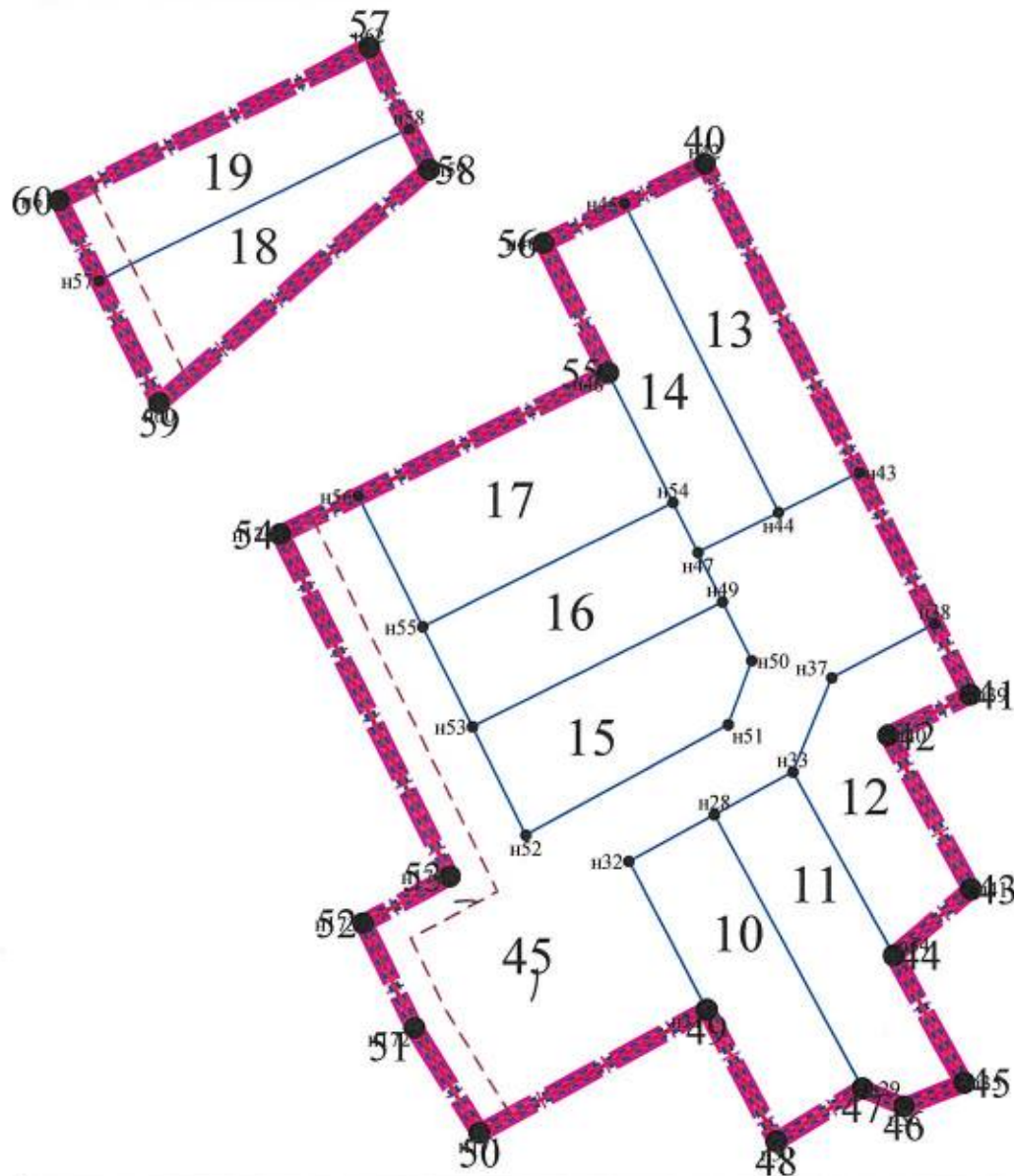
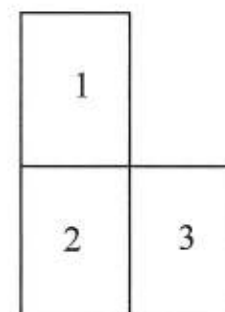


Схема совмещения листов



линия совмещения с листом 2

