

АДМИНИСТРАЦИЯ ЛЕНИНГРАДСКОЙ ОБЛАСТИ  
КОМИТЕТ ПО СОХРАНЕНИЮ КУЛЬТУРНОГО НАСЛЕДИЯ  
ЛЕНИНГРАДСКОЙ ОБЛАСТИ

ПРИКАЗ

«23» марта 2022 г.

№ 01-03/22-54  
Санкт-Петербург

**О включении выявленного объекта культурного наследия «Восточно-выборгские укрепления: редут «Б» (вал, ров, потерна, три пороховых погреба); редут «В» (вал, ров, две потерны, пять пороховых погребов, фундаменты казарм, конюшен, цейхгаузов, каменные ограды с воротами); батарея «А» (вал, пороховой погреб); батарея «Б» (вал, пороховой погреб); передовые укрепления: батарея «В» (вал, пороховой погреб); батарея «Г» (вал, пороховой погреб); куртина (вал, пороховой погреб, потерна); казематированные траверсы (два); пороховой погреб; пороховой погреб (фундамент); батарея «Д» (вал, пороховой погреб); промежуточная батарея (вал); соединительные линии (семь)», местонахождение: Ленинградская область, Выборгский район, г. Выборг, Батарейная гора, Интендантская гора, в единый государственный реестр объектов культурного наследия (памятников истории и культуры) народов Российской Федерации, об утверждении границ территории и установлении предмета охраны**

В соответствии со статьями 3.1, 5.1, 9.2, 18, 33 Федерального закона от 25 июня 2002 года № 73-ФЗ «Об объектах культурного наследия (памятниках истории и культуры) народов Российской Федерации», статьей 4 областного закона Ленинградской области от 25 декабря 2015 года № 140-оз «О государственной охране, сохранении, использовании и популяризации объектов культурного наследия (памятников истории и культуры) народов Российской Федерации», постановлением Правительства Ленинградской области от 21 декабря 2020 года № 839 «Об органах исполнительной власти Ленинградской области в сфере культуры и туризма», пунктами 2.1.2, 2.3.7 Положения о комитете по сохранению культурного наследия Ленинградской области, утвержденного постановлением Правительства Ленинградской области от 24 декабря 2020 года № 850, на основании положительного заключения государственной историко-культурной экспертизы, выполненной экспертом – юридическим лицом: обществом с ограниченной ответственностью «Темпл Групп» (аттестованный эксперт – Глинская Н.Б., приказ Минкультуры России от 07 декабря 2016 года № 2678), приказываю:

1. Включить выявленный объект культурного наследия «Восточно-выборгские укрепления: редут «Б» (вал, ров, потерна, три пороховых погребов); редут «В» (вал, ров, две потерны, пять пороховых погребов, фундаменты казарм, конюшен, цейхгаузов, каменные ограды с воротами); батарея «А» (вал, пороховой погреб); батарея «Б» (вал, пороховой погреб); передовые укрепления: батарея «В» (вал, пороховой погреб); батарея «Г» (вал, пороховой погреб); куртина (вал, пороховой погреб, потерна); казематированные траверсы (два); пороховой погреб; пороховой погреб (фундамент); батарея «Д» (вал, пороховой погреб); промежуточная батарея (вал); соединительные линии (семь)», местонахождение: Ленинградская область, Выборгский район, г. Выборг, Батарейная гора, Интендантская гора, в единый государственный реестр объектов культурного наследия (памятников истории и культуры) народов Российской Федерации в качестве объекта культурного наследия регионального значения с наименованием «Восточно-выборгские укрепления», 1864-1876 гг., 1907-1910 гг., вид – ансамбль, местонахождение: Ленинградская область. Выборгский район, город Выборг, Батарейная гора, Интендантская гора, в составе:

1. «Редут «Б», 1860-1870-е гг., вид - памятник, местонахождение: Ленинградская область. Выборгский район, город Выборг, Интендантская гора;

2. «Редут «В» (Укрепление графа Апраксина)», 1860-1870-е гг., 1907-1910 гг., вид - памятник, местонахождение: Ленинградская область. Выборгский район, город Выборг, Батарейная гора;

3. «Батарея «А», 1860-1870-е гг., вид - памятник, местонахождение: Ленинградская область. Выборгский район, город Выборг, Интендантская гора;

4. «Батарея «Б», 1860-1870-е гг., вид - памятник, местонахождение: Ленинградская область. Выборгский район, город Выборг, Батарейная гора;

5. «Батарея «Д», 1860-1870-е гг., вид - памятник, местонахождение: Ленинградская область. Выборгский район, город Выборг, Батарейная гора;

6. «Промежуточная батарея», 1860-1870-е гг., вид - памятник, местонахождение: Ленинградская область. Выборгский район, город Выборг, Батарейная гора;

7. «Соединительные линии (восемь)», 1860-1870-е гг., вид - памятник, местонахождение: Ленинградская область. Выборгский район, город Выборг, Интендантская гора. Батарейная гора;

8. «Передовое укрепление - батарея «В» и батарея «Г», 1860-1870-е гг., вид - ансамбль, местонахождение: Ленинградская область. Выборгский район, город Выборг, Батарейная гора, в составе:

8.1. «Батарея «В», 1860-1870-е гг., вид - памятник, местонахождение: Ленинградская область. Выборгский район, город Выборг, Батарейная гора;

8.2. «Батарея «Г», 1860-1870-е гг., вид - памятник, местонахождение: Ленинградская область. Выборгский район, город Выборг, Батарейная гора;

8.3. «Куртина», 1860-1870-е гг., вид - памятник, местонахождение: Ленинградская область. Выборгский район, город Выборг, Батарейная гора;

8.4. «Казематированные траверсы (два)», 1860-1870-е гг., вид - памятник, местонахождение: Ленинградская область. Выборгский район, город Выборг, Батарейная гора;

8.5. «Погреб пороховой запасный № 1», 1860-1870-е гг., вид - памятник, местонахождение: Ленинградская область. Выборгский район, город Выборг, Батарейная гора;

8.6. «Погреб пороховой запасный № 2 (фундамент)», 1860-1870-е гг., вид - памятник, местонахождение: Ленинградская область. Выборгский район, город Выборг, Батарейная гора.

2. Утвердить границы территории объекта культурного наследия регионального значения «Восточно-выборгские укрепления», согласно приложению 1 к настоящему приказу.

3. Установить предмет охраны объекта культурного наследия регионального значения «Восточно-выборгские укрепления», согласно приложению 2 к настоящему приказу.

4. Исключить выявленный объект культурного наследия «Восточно-выборгские укрепления: редут «Б» (вал, ров, потерна, три пороховых погребов); редут «В» (вал, ров, две потерны, пять пороховых погребов, фундаменты казарм, конюшен, цейхгаузов, каменные ограды с воротами); батарея «А» (вал, пороховой погреб); батарея «Б» (вал, пороховой погреб); передовые укрепления: батарея «В» (вал, пороховой погреб); батарея «Г» (вал, пороховой погреб); куртина (вал, пороховой погреб, потерна); казематированные траверсы (два); пороховой погреб; пороховой погреб (фундамент); батарея «Д» (вал, пороховой погреб); промежуточная батарея (вал); соединительные линии (семь)», местонахождение: Ленинградская область, Выборгский район, г. Выборг, Батарейная гора, Интендантская гора, из Перечня выявленных объектов культурного наследия, расположенных на территории Ленинградской области, утвержденного приказом комитета по культуре Ленинградской области от 01 декабря 2015 года № 01-03/15-63 (пункты: 582-596).

5. Отделу по осуществлению полномочий Ленинградской области в сфере объектов культурного наследия комитета по сохранению культурного наследия Ленинградской области обеспечить:

- внесение соответствующих сведений об объекте культурного наследия, указанном в пункте 1 настоящего приказа, в единый государственный реестр объектов культурного наследия (памятников истории и культуры) народов Российской Федерации;

- копию настоящего приказа направить в сроки, установленные действующим законодательством, в федеральный орган исполнительной власти, уполномоченный Правительством Российской Федерации на осуществление государственного кадастрового учета, государственной регистрации прав, ведение Единого государственного реестра недвижимости и предоставление сведений, содержащихся в Едином государственном реестре недвижимости, его территориальные органы.

- направить письменное уведомление собственнику или иному законному владельцу объекта культурного наследия либо земельного участка, расположенного в границах территории объекта культурного наследия, о включении объекта культурного наследия, указанного в пункте 1 настоящего приказа, в единый государственный реестр объектов культурного наследия (памятников истории и культуры) народов Российской Федерации.

6. Контроль за исполнением настоящего приказа возложить на заместителя председателя комитета по сохранению культурного наследия Ленинградской области, осуществляющего полномочия в сфере сохранения, использования, популяризации и государственной охраны объектов культурного наследия.

7. Настоящий приказ вступает в силу со дня его официального опубликования.

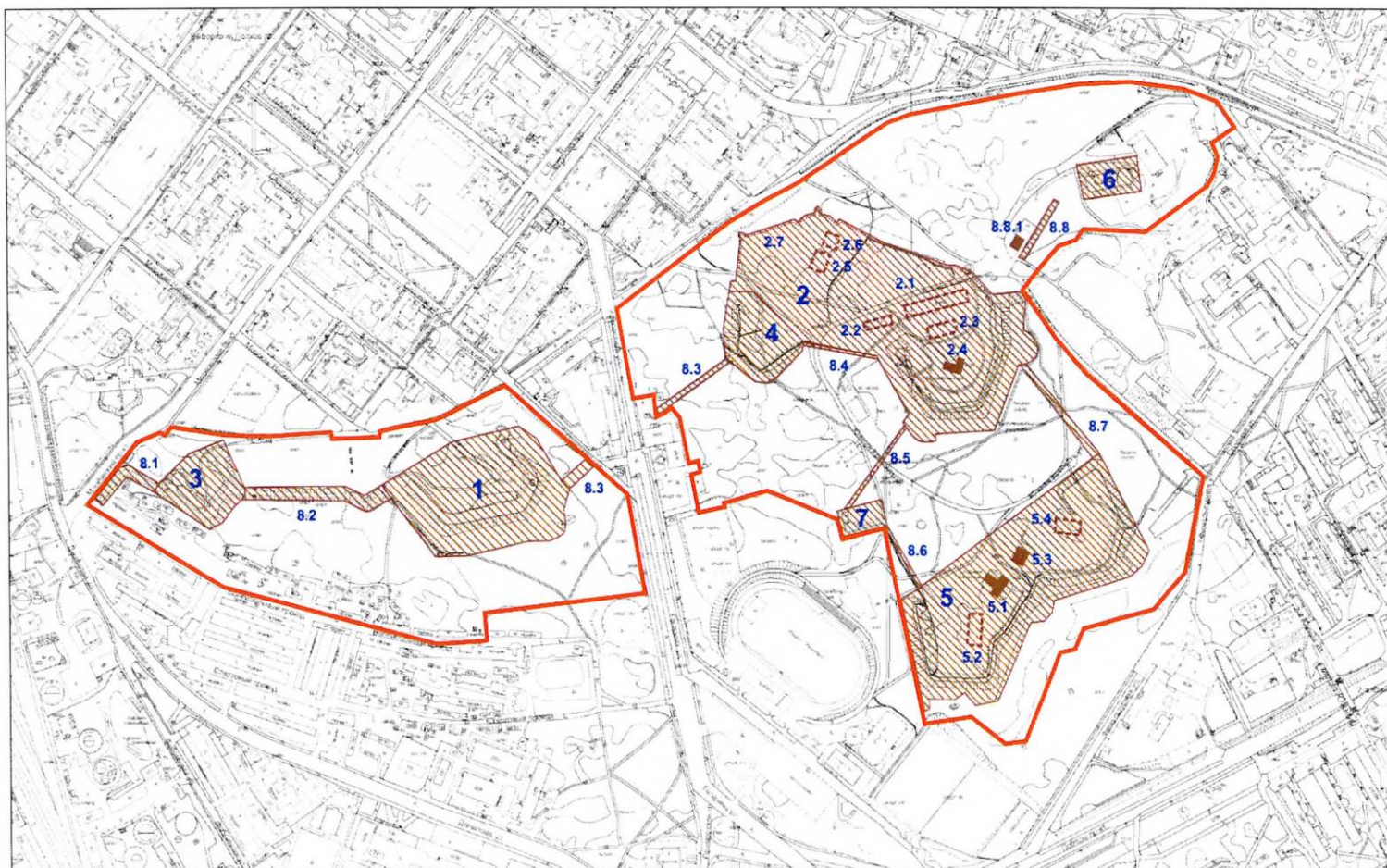
Заместитель Председателя Правительства  
Ленинградской области – председатель  
комитета по сохранению культурного  
наследия



В.О. Цой

Приложение 1  
к приказу комитета по сохранению культурного наследия  
Ленинградской области  
от « 23 » *марта* 2022 года  
№ 01-03/22-54

**Границы территории объекта культурного наследия регионального значения «Восточно-выборгские укрепления»,  
местонахождение: Ленинградская область, Выборгский район, г. Выборг, Батарейная гора, Интендантская гора**



## Условные обозначения:



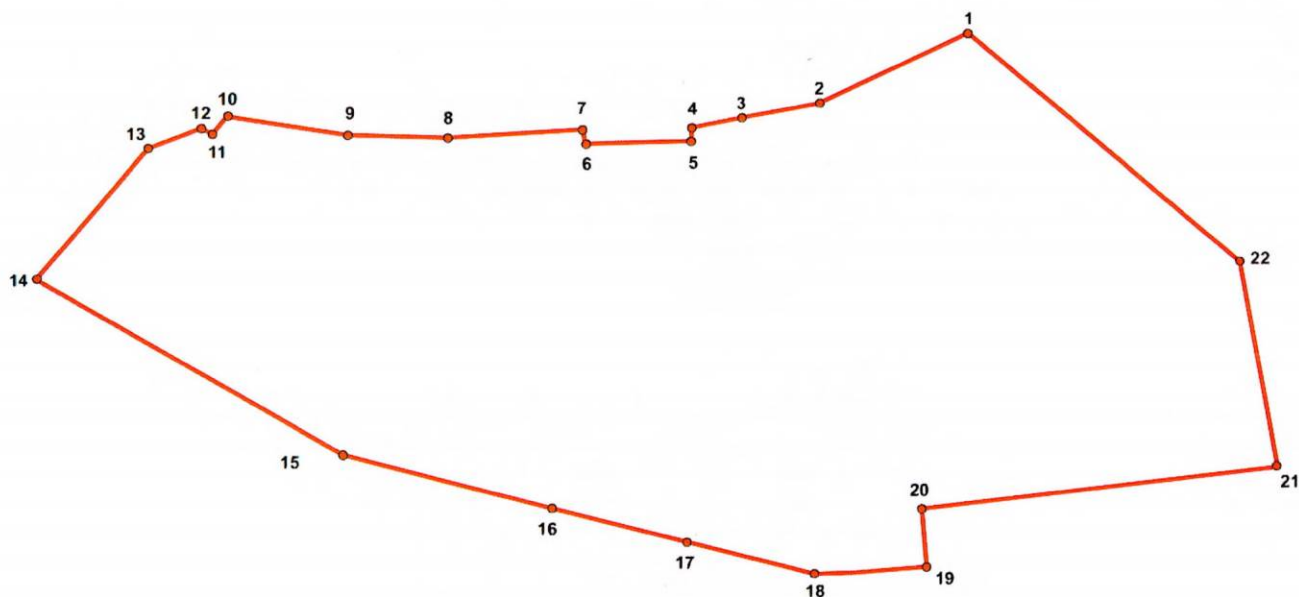
- граница территории объекта культурного наследия регионального значения



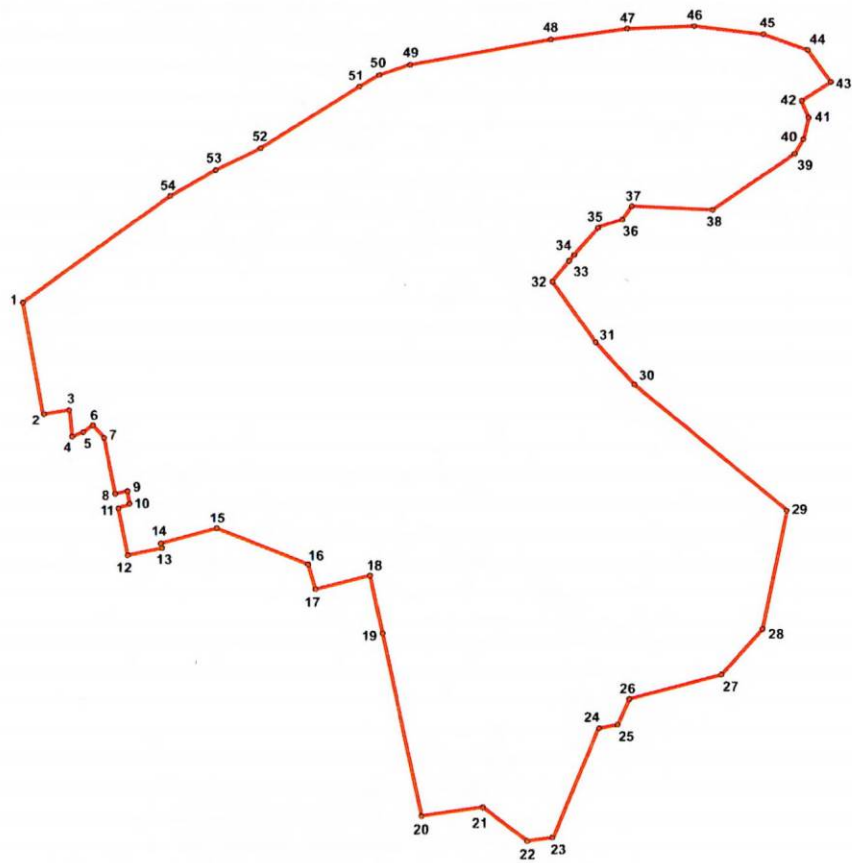
- здания и сооружения, входящие в состав объекта культурного наследия регионального значения:

- 1. Редут «Б»** (вал, ров, потерна, три пороховых погреба);
- 2. Редут «В»** (Укрепление графа Апраксина) (вал, ров, две потерны, пять пороховых погребов, фундаменты казарм, конюшен, цейхгаузов, каменные ограды с воротами);
  - 2.1. казарма №1.
  - 2.2. казарма №2
  - 2.3. цейхгауз №1
  - 2.4. цейхгауз №2
  - 2.5. конюшня №1
  - 2.6. конюшня № 2
  - 2.7. ограда с воротами
- 3. Батарея «А»**
- 4. Батарея «Б»**
- 5. Передовое укрепление**
  - 5.1. цейхгауз №
  - 5.2. цейхгауз №2
  - 5.3. погреб пороховой №1
  - 5.4. погреб пороховой №2
- 6. Батарея «Д»**
- 7. Промежуточная батарея**
- 8. Соединительные линии**
  - 8.1 соединительная линия 1
  - 8.2 соединительная линия 2
  - 8.3. соединительная линия 3
  - 8.4. соединительная линия 4
  - 8.5. соединительная линия 5
  - 8.6. соединительная линия 6
  - 8.7. соединительная линия 7
  - 8.8. соединительная линия 8
  - 8.8.1 казарма № 3

**Координаты поворотных (характерных) точек границы территории объекта культурного наследия регионального значения «Восточно-выборгские укрепления», местонахождение: Ленинградская область, Выборгский район, г. Выборг, Батарейная гора, Интендантская гора**



Номер поворотной (характерной) точки	Координаты поворотных (характерных) точек в местной системе координат (МСК-47, зона 1)	
	X	Y
1	1293866.18	521855.12
2	1293804.25	521816.28
3	1293750.22	521802.14
4	1293700.78	521795.68
5	1293699.38	521790.69
6	1293671.11	521789.96
7	1293669.29	521794.92
8	1293591.98	521791.93
9	1293531.01	521793.83
10	1293484.61	521802.65
11	1293478.54	521796.13
12	1293472.94	521798.99
13	1293443.27	521781.05
14	1293392.19	521722.04
15	1293546.79	521632.78
16	1293649.42	521602.09
17	1293723.17	521585.40
18	1293796.52	521577.21
19	1293843.95	521580.13
20	1293840.15	521603.82
21	1294031.40	521633.70
22	1294007.57	521738.00



Номер поворотной (характерной) точки	Координаты поворотных (характерных) точек в местной системе координат (МСК-47, зона 1)	
	X	Y
1	1293982.21	521943.69
2	1294002.47	521844.62
3	1294022.95	521846.92
4	1294026.41	521827.33
5	1294037.22	521830.10
6	1294048.57	521835.81
7	1294056.56	521829.75
8	1294067.47	521776.27
9	1294077.11	521778.44
10	1294081.67	521765.02
11	1294072.91	521762.56
12	1294083.94	521723.44
13	1294127.19	521732.76
14	1294126.56	521735.97
15	1294148.43	521744.45
16	1294239.72	521706.60
17	1294242.77	521697.26
18	1294287.72	521710.70
19	1294298.77	521669.40
20	1294338.71	521493.68
21	1294387.58	521516.57

22	1294431.83	521472.54
23	1294461.69	521476.70
24	1294493.66	521569.10
25	1294514.37	521576.39
26	1294515.49	521604.53
27	1294592.45	521627.79
28	1294627.17	521663.38
29	1294645.32	521783.14
30	1294499.81	521892.97
31	1294453.93	521954.22
32	1294430.08	521987.91
33	1294437.03	521994.73
34	1294439.88	522000.63
35	1294466.19	522029.66
36	1294479.60	522034.52
37	1294489.15	522044.01
38	1294563.50	522049.32
39	1294641.96	522100.98
40	1294652.38	522111.65
41	1294652.78	522126.60
42	1294644.63	522145.25
43	1294671.61	522167.26
44	1294640.79	522195.15
45	1294610.22	522203.71
46	1294553.60	522210.04
47	1294498.29	522205.25
48	1294431.05	522193.87
49	1294310.40	522166.90
50	1294282.13	522154.83
51	1294250.13	522136.57
52	1294183.30	522091.22
53	1294137.06	522063.99
54	1294099.27	522039.50

**Особый режим использования земельного участка в границах территории объекта культурного наследия регионального значения «Восточно-выборгские укрепления», местонахождение: Ленинградская область, Выборгский район, г. Выборг, Батарейная гора, Интендантская гора**

Согласно статье 5 Федерального закона от 25 июня 2002 года №73-ФЗ «Об объектах культурного наследия (памятниках истории и культуры) народов Российской Федерации» (далее – Федеральный закон № 73-ФЗ) земельные участки в границах территорий объектов культурного наследия, включенных в единый государственный реестр объектов культурного наследия (памятников истории и культуры) народов Российской Федерации, относятся к землям историко-культурного назначения, правовой режим которых регулируется земельным законодательством Российской Федерации (статья 99 Земельного кодекса Российской Федерации от 25 октября 2001 года № 136-ФЗ) и Федеральным законом № 73-ФЗ.

На территории объекта культурного наследия **разрешается:**

- ведение хозяйственной деятельности, не противоречащей требованиям обеспечения сохранности объекта культурного наследия и позволяющей обеспечить функционирование объекта культурного наследия в современных условиях;
- проведение работ по сохранению объекта культурного наследия или его отдельных элементов на основании комплексных научно-исследовательских работ;
- сохранение элементов планировочной структуры территории объекта культурного наследия;
- сохранение элементов природного и культурного ландшафта;
- воссоздание или компенсация историко-градостроительной и природной среды объекта культурного наследия (восстановление, воссоздание, восполнение частично или полностью утраченных элементов и характеристик историко-градостроительной и природной среды территории);
- проведение работ по обеспечению функционирования объекта культурного наследия и поддержанию его функциональной инфраструктуры, не нарушающих целостности его территории;
- проведение работ по озеленению и благоустройству территории, производимых, в том числе, с применением методов реставрации, направленных на формирование наиболее близкого к историческому восприятию объекта культурного наследия;
- вертикальная планировка территории, в том числе инженерные работы по отведению ливневых вод с территории и от строений
- реконструкция, ремонт существующих инженерных коммуникаций, установка малых архитектурных форм, иная хозяйственная деятельность (по согласованию с региональным органом охраны объектов культурного наследия), не противоречащая требованиям обеспечения сохранности объекта культурного наследия и позволяющая обеспечить функционирование объекта культурного наследия в современных условиях, обеспечивающая недопущение ухудшения состояния территории объекта культурного наследия. Применение при

благоустройстве и оборудовании территории традиционных материалов: в покрытиях, малых архитектурных формах, исключая контрастные сочетания и яркую цветовую гамму.

На территории объекта культурного наследия **запрещается:**

- строительство объектов капитального строительства и увеличение объемно-пространственных характеристик, существующих на территории ансамбля объектов капитального строительства;

- проведение земляных, строительных, мелиоративных и иных работ, за исключением работ по сохранению объекта культурного наследия или его отдельных элементов, сохранению историко-градостроительной или природной среды объекта культурного наследия;

- прокладка наземных и воздушных инженерных коммуникаций, кроме временных, необходимых для проведения работ по сохранению объекта культурного наследия;

- осуществление любых видов деятельности, ухудшающих экологические условия и гидрологический режим на территории объекта культурного наследия, создающих вибрационные нагрузки динамическим воздействием на грунты в зоне их взаимодействия с объектами культурного наследия;

- установка рекламных конструкций;

- установка на объектах культурного наследия кондиционеров, телеантенн, тарелок спутниковой связи, а также других средств технического обеспечения;



- устройство автостоянок;







- размещение промышленных и производственных предприятий, а также предприятий, связанных с пожаро- и взрывоопасной деятельностью, складов, автосервисов, автомастерских, гаражей.







Приложение 2  
к приказу комитета по сохранению  
культурного наследия Ленинградской области  
от « 23 » марта 2022 года  
№ 01-03/22-54

**Предмет охраны объекта культурного наследия регионального значения  
«Восточно-выборгские укрепления», местонахождение: Ленинградская  
область, Выборгский район, г. Выборг, Батарейная гора, Интендантская гора**

№ п/п	Виды предмета охраны	Элементы предмета охраны	Фотофиксация
1	2	3	4
1	Объемно - пространственное решение территории ансамбля:	<p>Местоположение границ территории; Объемно-пространственное решение, включая местоположение и габариты фортификационных сооружений, входящих в комплекс, в том числе:</p> <ul style="list-style-type: none"> <li>- редут «Б» (вал, ров, потерна, три пороховых погреба);</li> <li>- редут «В» (Укрепление графа Апраксина) (вал, ров, две потерны, фундаменты казарм, конюшен, цейхгаузов, каменные ограды с воротами);</li> <li>- редут «Г» (вал, пороховой погреб);</li> <li>- батарея «А» (вал, пороховой погреб);</li> <li>- батарея «Б» (вал, пороховой погреб);</li> </ul> <p>Передовые укрепления:</p> <ul style="list-style-type: none"> <li>- батарея «В» (вал, пороховой погреб);</li> <li>- батарея «Г» (вал, пороховой погреб);</li> <li>- куртина (вал, потерна);</li> <li>- казематированные траверсы (два);</li> <li>- погреб пороховой запасный № 1;</li> <li>- погреб пороховой запасный № 2 (фундамент);</li> <li>- батарея «Д» (вал, пороховой погреб);</li> <li>- промежуточная батарея (вал);</li> <li>- соединительные линии (семь)</li> </ul>	
<b>1. Редут «Б» (вал, ров, потерна, три пороховых погреба)</b>			
2	Объемно - пространственное и планировочное решение:	<p>Историческое местоположение; Габариты и конфигурация полигонального в плане земляного долговременного сооружения в виде люнета с двумя фасадами с открытой горжей и двумя фланками, рвом с гранитным эскарпом и контрэскарпом перед двумя фасадами и правым фланком; Высотные отметки сооружения</p>	

			
3	<p>Конструктивная система:</p>	<p>Исторические конструкции фундаментов;</p> <p>Исторические наружные и внутренние капитальные стены, в том числе и подпорные стены - местоположение, конфигурация в плане, материал (кирпич, гранитный камень);</p> <p>Исторические перекрытия сортии, пороховых погребов - цилиндрические, коробовые своды: местоположение, габариты, материал (кирпич);</p> <p>Перемычки проемов – арочные (лучковые, трехцентровые): местоположение, габариты, конфигурация, материал (кирпич), гранитные блоки;</p>	

		<p>Конструкции валов фаса и фланговых валов – насыпные, земляные; конструкция рва: облицовка подпорных стен кладкой из гранитного камня «рваной» фактуры;</p> <p>Вентиляционные каналы цилиндрической формы в сводчатых перекрытиях погребов сортии - местоположение, габариты, материал (кирпич)</p>	 
4	Объемно-планировочное решение:	Историческое объемно - планировочное решение в габаритах исторических капитальных стен и исторических конструкций	
5	Архитектурно-художественное решение:	<p>Местоположение, исторические габариты, конфигурация (с арочным завершением) оконных и дверных проемов сортии и пороховых погребов;</p> <p>Оформление арочного проема выхода нижней потерны в ров гранитным архивольтом профилированным по внутреннему радиусу, с замковым камнем, декорированным резьбой в виде двух скрещенных диагоналей;</p> <p>Оформление откосов арочного проема сортии скругленными гранитными блоками гладкой фактуры, кованые подпятники для навешивания заполнения проема, зафиксированные в швах гранитной кладки;</p> <p>Венчающий профилированный карниз в завершении фасадной (северной) стены сортии - из гранитных блоков гладкой фактуры</p>	  
<b>2. Редут «В» (укрепление графа Апраксина) (вал, ров, две потерны, фундаменты казарм, конюшен, цейхгаузов, каменная ограда с воротами)</b>			
6	Объемно-пространственное и планировочное решение:	Историческое местоположение редута - габариты и конфигурация, высотные отметки полигонального в плане земляного долговременного сооружения, включающего вал, ров с гранитными эскарпом и контрэскарпом, с двумя потернами, пятью пороховыми погребами;	

		<p>Историческое местоположение глухой каменной ограды (между левым фланком редута «В» и правым фланком батареи «Б»);</p> <p>Местоположение двух ворот ограды (западные – у правого фланка батареи «Б», восточные – у левого фланка редута «В»);</p> <p>Конфигурация ограды в плане (сочетание прямолинейных участков с двумя выступами в виде стилизованных бастионов), габариты, высотные отметки (ступенчатая на рельефных участках), материал (кирпич, гранит);</p> <p>Сторожка – встроенное в ограду, пятиугольное в плане, одноэтажное здание с многоскатной крышей – местоположение, габариты, высотные отметки</p>	   
7	<p>Конструктивная система:</p>	<p>Исторические конструкции фундаментов, местоположение, габариты, материал;</p> <p>Исторические конструкции валов фаса и фланговых валов, траверсов, барбет – местоположение, габариты, материал (насыпные, земляные);</p> <p>Конструкция рва - облицовка эскарпа и контрэскарпа гранитным камнем «рваной» фактуры;</p> <p>Фундамент казармы № 1: исторические: местоположение, конфигурация в плане, габариты, материал (гранитные блоки «рваной» фактуры);</p>	  

Колодец у казармы № 1: историческое местоположение, габариты, материал;

Фундамент казармы № 2\*: исторические местоположение, конфигурация в плане, габариты, материал (гранитные блоки «рваной» фактуры);

*\*на части исторического фундамента построен сарай*

Цейхгауз № 1: исторические местоположение, конфигурация в плане, габариты, материал:

фундамент - гранитные блоки «рваной» фактуры;

наружные и внутренние капитальные стены - исторические местоположение, материал (кирпич);

исторические перемычки проемов - местоположение, габариты, конфигурация (клинчатые), материал (кирпич);

Фундамент цейхгауза № 2: исторические местоположение, конфигурация в плане, габариты, материал (гранитные блоки «рваной» фактуры);

Фундамент конюшни № 1: исторические местоположение, конфигурация в плане, габариты, материал (гранитные блоки «рваной» фактуры);

Фундаменты конюшни № 2: исторические местоположение, конфигурация в плане, габариты, материал (гранитные блоки «рваной» фактуры);



Исторические наружные и внутренние капитальные стены строений, в том числе и подпорные стены - местоположение, габариты, конфигурация в плане, материал (кирпич, гранитные блоки);



Исторические перекрытия потерн, пороховых погребов – своды (цилиндрические, коробовые): местоположение, габариты, материал (кирпич);




Исторические перекрытия цокольного этажа казармы № 1 - плоские по металлическим балкам с бетонным заполнением;

Местоположение, габариты, материал, высотные отметки;



Исторические перемычки проемов потерн, пороховых погребов – местоположение, габариты, конфигурация - арочные (полуциркульные, лучковые, трехцентровые), материал (кирпич, гранитные блоки гладкой);



		<p>Историческая конструкция глухой каменной ограды на гранитном цоколе, контрфорсы между пряслами с внутренней стороны ограды, прясла ограды с проемами бойниц – местоположение габариты, материал (кирпич)</p>	
8	Объемно - планировочное решение:	Историческое объемно - планировочное решение в габаритах исторических капитальных стен и исторических конструкций	
9	Архитектурно - художественное решение:	<p>Оконные и дверные проемы потерн, пороховых погребов – исторические: местоположение, габариты, конфигурация (с лучковым, циркульным завершением);</p> <p>Историческое оформление арочных проемов потерн в гранитных эскарпах рва архивольтом из гранитных блоков гладкой фактуры, профилированным по внутреннему радиусу, с замковым камнем, декорированным резьбой в виде скрещенных диагоналей;</p> <p>Оформление нишей стены эскарпа в зоне правого выхода правофланговой потерны, оформленного гранитным архивольтом, профилированным по внутреннему радиусу, с замковым камнем, декорированным резьбой в виде двух перекрещивающихся диагоналей;</p>	

Исторические проемы цокольного этажа казармы № 1 – местоположение, конфигурация (с плоскими перемычками из крупногабаритных гранитных блоков), габариты;



Оформление глухой кирпичной ограды: лицевой красный кирпич, цоколь из гранитных крупногабаритных блоков, обработанных фактурой «скала», кирпичный декор: венчающий профилированный карниз ограды с аттиковой стенкой, в виде стилизованных зубцов с верхней скошенной гранью – местоположение, габариты, материал (кирпич);



Исторические оконные проемы выступающих фасов (стилизованных бастионов): местоположение, габариты, конфигурация (с арочным лучковым завершением);



Оформление оконных проемов - выступающая кладка арочной лучковой перемычки и наружного кирпичного подоконника;



Оформление проемов бойниц веерным замковым камнем, выступающим из плоскости стены;










Кирпичные столбы ворот, прямоугольные в плане, на высоком цоколе из грубообработанных гранитных блоков;

Оформление двух граней столбов декоративными нишами с арочной стрельчатой перемычкой; Венчающий профилированный карниз кирпичных столбов с зубчатым поясом ниже карниза, зубцы - в завершении карниза;



		<p>Оформление фасадов сторожки – исторические оконные проемы: местоположение, габариты, конфигурация (с арочным лучковым завершением), материал (кирпич), крыша на пять скатов, габариты, материал покрытия (сталь);</p> <p>Оформление оконных проемов - выступающая кладка арочной лучковой перемычки и наружного кирпичного подоконника, венчающий профилированный карниз - с аттиковой стенкой, в виде стилизованных зубцов с верхней скошенной гранью – местоположение, габариты, материал (кирпич)</p>	  
<p><b>3. Передовое укрепление: батарея «В» (вал, пороховой погреб); батарея Г (вал, пороховой погреб), куртина (вал, потеря), казематированные траверсы (два), погреб пороховой запасный, погреб пороховой (фундамент)</b></p>			
11	Объемно - пространственное и планировочное решение:	Исторические местоположение, габариты, конфигурация и высотные отметки полигонального в плане земляного долговременного сооружения, включающего два вала, соединяющих их куртину, два казематированных траверса, ров с гранитными эскарпом и контрэскарпом, траншеи, четыре пороховых погреба, потерну	
<p><b>3.1. Батарея «В» (вал, пороховой погреб)</b></p>			
12	Объемно - пространственное и планировочное решение:	Исторические местоположение, габариты и конфигурация полигонального в плане земляного долговременного сооружения, в виде люнета с фасадами с открытой горжей и фланками, рвом с полукапониром, траншей, высотные отметки сооружения	 
13	Конструктивная система:	Исторические наружные и внутренние капитальные стены строений, в том числе и подпорные стены - местоположение, габариты, конфигурация в плане, материал (кирпич, гранитные блоки);	

		Исторические перекрытия потерн, пороховых погребов - своды (цилиндрические, коробовые): местоположение, габариты, материал (кирпич); Исторические перемычки проемов потерн, пороховых погребов – местоположение, габариты, конфигурация - арочные (полуциркульные, лучковые, трехцентровые), материал (кирпич, гранитные блоки гладкой)	
14	Объемно - планировочное решение:	Историческое объемно - планировочное решение в габаритах исторических подпорных стенок, капитальных стен и исторических конструкций	
15	Архитектурно - художественное решение:	Местоположение, исторические габариты, конфигурация (с лучковым завершением) оконных и дверных проемов казематов	
<b>3.2. Батарея «Г» (вал, пороховой погреб)</b>			
16	Объемно - пространственное и планировочное решение:	Исторические местоположение, габариты и конфигурация полигонального в плане земляного долговременного сооружения, в виде люнета с фасадами с открытой горжей и фланками, рвом с полукапониром, траншей, высотные отметки сооружения	
17	Объемно - планировочное решение:	Историческое объемно - планировочное решение в габаритах исторических, капитальных стен и исторических конструкций сооружений (потерн, погребов)	
18	Конструктивная система:	Исторические конструкции фундаментов – местоположение, габариты, материал, конструкции валов фаса и фланговых валов – насыпные, земляные;  Облицовка откосов эскарпа и контрэскарпа рва полигональной кладкой из гранитного камня «рваной» фактуры;  Наружные и внутренние капитальные стены, в том числе и подпорные стены - местоположение, конфигурация в плане, материал (кирпич, гранитный камень);	  




		<p>Вентиляционная шахта запасного порохового погреба в верхней части вала Батареи «Г»;</p> <p>Запасной пороховой погреб Батареи «Г» - исторические перекрытия сортии, пороховых погребов - цилиндрические, коробовые своды: местоположение, габариты, материал (кирпич);</p> <p>Перемычки проемов - арочные (лучковые, трехцентровые): местоположение, габариты, конфигурация, материал (кирпич), гранитные блоки</p>	   
19	<p>Архитектурно - художественное решение:</p>	<p>Местоположение, исторические габариты, конфигурация (с арочным завершением) оконных и дверных проемов сортии и пороховых погребов;</p> <p>Оформление арочного проема выхода нижней потерны в ров гранитным архивольтом профилированным по внутреннему радиусу, с замковым камнем, декорированным резьбой</p>	
<b>3.3. Куртина (вал, потеря)</b>			
20	<p>Объемно - пространственное и планировочное решение:</p>	<p>Исторические местоположение, габариты и конфигурация прямоугольного в плане земляного долговременного сооружения с потерной в центральной части куртины, рвом, высотные отметки сооружения</p>	
21	<p>Конструктивная система:</p>	<p>Облицовка гранитом эскарпов рва и контрэскарпа рва;</p>	 

		<p>Вал куртины - исторические: местоположение, конфигурация в плане, габариты, материал (земляная насыпь);</p> <p>Внутренние и наружные капитальные стены потерны - исторические: местоположение, габариты, материал (гранитные блоки гладкой фактуры, кирпич);</p> <p>Своды перекрытия потерны исторические: местоположение, габариты цилиндрического свода, материал (кирпич).</p>	 
22	Архитектурно - художественное решение:	<p>Оформление арочного полуциркульного проема потерны архивольтом;</p> <p>Облицовка стен потерны гранитными блоками гладкой фактуры</p>	
<b>3.4. Казематированные траверсы (два)</b>			
23	Объемно - пространственное и планировочное решение:	<p>Казематированный траверс № 1*: исторические: местоположение, габариты, материал; <i>*находится в руинированном состоянии</i></p> <p>Казематированный траверс № 2: т-образное в плане каменное одноэтажное сооружение с обваловкой стен и крыши земляной насыпью;</p> <p>Исторические местоположение, габариты, материал несущих конструкций (кирпич, гранитный камень)</p>	  
24	Конструктивная система:	<p>Исторические конструкции фундаментов - местоположение;</p> <p>Габариты, материал, наружные и внутренние капитальные стены, в том числе и подпорные стены - местоположение, конфигурация в плане, материал (кирпич, гранитный камень);</p> <p>Своды перекрытия - исторические: местоположение, габариты цилиндрического свода, материал (кирпич).</p>	 

25	Архитектурно - художественное решение:	Оформление фасадов - лицевая кирпичная кладка, щипцовое завершение фасада, оформление арочного дверного проема архивольтом	
<b>3.5. Пороховые погреба:</b> <b>3.5.1. Погреб пороховой запасный № 1</b>			
26	Объемно - пространственное и планировочное решение:	Исторические местоположение, габариты прямоугольного в плане, одноэтажного кирпичного здания с двухскатной крышей, объемом высокой кирпичной восьмигранной в плане вентиляционной шахты	 
27	Конструктивная система:	<p>Наружные и внутренние капитальные стены, местоположение, конфигурация в плане, материал (кирпич, гранитный камень);</p> <p>Сводчатые перекрытия - исторические местоположение, габариты, конфигурация (цилиндрические, коробовые, коробовые с распалубками), материал (кирпич);</p> <p>Историческое покрытие двускатной крыши – дерновое</p>	  
28	Архитектурно - художественное решение:	Оформление фасадов - лицевая кирпичная кладка; Щипцовое завершение фасада, оформление оконных и дверных проемов кирпичными нишами, кирпичными перемычками, профилированный венчающий карниз щипцового завершения торцевых фасадов.	
<b>3.5.2. Погреб пороховой запасный № 2 (фундамент, фрагменты стен)</b>			
29	Объемно - пространственное и планировочное решение:	Исторические: местоположение, конфигурация в плане, габариты	

30	Конструктивная система:	Исторические габариты, материал (гранитный камень, кирпич)	
<b>4. Батарея «А» (вал, пороховой погреб)</b>			
31	Объемно - пространственное и планировочное решение:	Исторические габариты и конфигурация полигонального в плане земляного долговременного сооружения, с одним фасадом и двумя фланками и открытой горжей, двумя аппаратами, барбетами, пороховым погребом, высотные отметки сооружения	
32	Конструктивная система:	<p>Исторические конструкции фронтального вала – насыпной, земляной;</p> <p>Исторические капитальные стены порохового погреба – местоположение, габариты и конфигурация в плане, материал (кирпич);</p> <p>Перекрытия порохового погреба кирпичные своды – коробовые с распалубками;</p> <p>Исторические перемычки проемов – местоположение, конфигурация (арочные циркульные, лучковые), материал – (кирпич)</p>	
33	Объемно - планировочное решение:	Историческое объемно - планировочное решение в габаритах исторических подпорных стенок, капитальных стен и исторических конструкций	
34	Архитектурно - художественное решение:	Местоположение, исторические габариты, конфигурация (с лучковым завершением) оконных и дверных проемов порохового погреба	
<b>5. Батарея «Б» (вал, пороховой погреб)</b>			
35	Объемно - пространственное и планировочное решение:	Исторические габариты и конфигурация в плане, полигонального в плане земляного долговременного сооружения, с двумя фасадами и двумя фланками и открытой горжей, барбетами, двумя аппаратами, пороховым погребом, высотные отметки сооружения	

36	Конструктивная система:	<p>Исторические конструкции валов – местоположение, габариты, материал (насыпные, земляные);</p> <p>Исторические капитальные стены порохового погреба – местоположение, габариты и конфигурация в плане, материал (кирпич);</p> <p>Перекрытия порохового погреба кирпичные своды – коробовые, с распалубками;</p> <p>Исторические перемычки проемов – местоположение, конфигурация (арочные циркульные, лучковые) материал – (кирпич)</p>	
37	Архитектурно - художественное решение:	<p>Оформление дверных и оконных проемов порохового погреба арочными кирпичными нишами – исторические местоположение, габариты, конфигурация (с лучковым завершением), материал (кирпич)</p>	
<b>6. Батарея «Д» (вал, пороховой погреб)</b>			
38	Объемно - пространственное и планировочное решение:	<p>Исторические габариты и конфигурация полигонального* в плане земляного долговременного сооружения, с пороховым погребом, высотные отметки сооружения;</p> <p><i>*левый фланк батарей утрачен при строительстве водонапорной башни</i></p>	
39	Конструктивная система:	<p>Исторические конструкции вала – насыпные, земляные;</p> <p>Исторические капитальные стены порохового погреба – местоположение, габариты и конфигурация в плане, материал (кирпич, гранитный камень);</p> <p>Перекрытия порохового погреба кирпичные своды - исторические местоположение, габариты и конфигурация в плане, материал (кирпич)</p>	

			 
40	Архитектурно - художественное решение:	Историческое оформление фасадов порохового погреба - лицевая кирпичная кладка, щипцовое завершение фасада, проемов кирпичными нишами, кирпичными перемычками	






### 7. Промежуточная батарея (вал, пороховой погреб)

41	Объемно - пространственное и планировочное решение:	Исторические габариты и конфигурация прямоугольного в плане земляного долговременного сооружения, с барбетами, пороховым погребом, высотные отметки сооружения	
42	Конструктивная система:	<p>Исторические конструкции валов – насыпные, земляные;</p> <p>Облицовка подпорной стены гранитным камнем;</p> <p>Исторические капитальные стены порохового погреба – местоположение, габариты и конфигурация в плане, материал (кирпич);</p> <p>Перекрытия порохового погреба своды – исторические местоположение, габариты и конфигурация (коробовые), материал (кирпич)</p>	  

### 8. Соединительные линии (восемь)

43	Объемно - пространственное и планировочное	Соединительные линии (восемь) восточно-выборгских укреплений - исторические местоположение,	
----	--------------------------------------------	---------------------------------------------------------------------------------------------	--

<p>решение:</p>		<p>конфигурация в плане, габариты, высотные отметки:</p> <p>Соединительная линия № 1: местоположение - у правого фланка батареи «А». (Интендантская гора);</p> <p>Соединительная линия № 2: местоположение - между батареями «А» и редутом «Б» (Интендантская гора);</p> <p>Соединительная линия № 3: местоположение между редутом «Б» и батареей «Б» (Интендантская гора);</p> <p>Соединительная линия № 3: местоположение - между редутом «Б» и батареей «Б» (Батарейная гора);</p> <p>Соединительная линия № 4: местоположение - между редутом «В» и батареей «Б» (Батарейная гора);</p> <p>Соединительная линия № 5: местоположение - между редутом «В» и промежуточной батареей (Батарейная гора);</p> <p>Соединительная линия № 6: местоположение - между промежуточной батареей и батареей «В» передового укрепления (Батарейная гора);</p>	      
-----------------	--	----------------------------------------------------------------------------------------------------------------------------------------------------------------------------------------------------------------------------------------------------------------------------------------------------------------------------------------------------------------------------------------------------------------------------------------------------------------------------------------------------------------------------------------------------------------------------------------------------------------------------------------------------------------------------------------------------------------------------------------------------------------------------------------------------------------------------------------------------	---------------------------------------------------------------------------------------------------------------------------------------------------------------------------------------------------------------------------------------------------------------------------------------------------------------------------------------------------------------------------------------------------------------------------------------------------------------------------------------------------------------------------------------------------------------------------------------------------------------------

		<p>Соединительная линия № 7: местоположение - между редутом «В» и батареей «Г» передового укрепления (Батарейная гора);</p> <p>Соединительная линия № 8: местоположение - между редутом «В» и батареей «Д» (Батарейная гора);</p> <p>Казарма № 3: исторические местоположение, конфигурация, габариты, прямоугольного в плане, деревянного одноэтажного здания с двускатной крышей на гранитном цоколе</p>	  
44	Конструктивная система:	<p>Соединительные линии 1, 2, 3, 8 - исторические конструкции валов соединительных линий – насыпные, земляные;</p> <p>Соединительные линии 4, 5, 6, 7 - исторические конструкции земляных валов с гранитными подпорными стенками</p>	
45	Архитектурно-художественное решение:	<p>Цоколь из крупногабаритных гранитных блоков «рваной» фактуры;</p> <p>Обшивка профилированной доской в вертикальном и горизонтальном направлении;</p> <p>Крыльцо на юго-восточном фасаде с деревянными ступенями, двускатным козырьком;</p> <p>Оформление оконных проемов деревянными наличниками</p>	 

*Предмет охраны может быть уточнен в процессе дополнительных историко-культурных исследований либо при проведении реставрационных работ*