



КОМИТЕТ ГРАДОСТРОИТЕЛЬНОЙ ПОЛИТИКИ  
ЛЕНИНГРАДСКОЙ ОБЛАСТИ

ПРИКАЗ

от 22 марта 2022 года № 26

**Об утверждении проекта межевания территории микрорайона № 4А  
Сосновоборского городского округа Ленинградской области**

В соответствии со статьями 45, 46 Градостроительного кодекса Российской Федерации, частью 2 статьи 1 областного закона от 07 июля 2014 года № 45-оз «О перераспределении полномочий в области градостроительной деятельности между органами государственной власти Ленинградской области и органами местного самоуправления Ленинградской области», пунктом 2.9 Положения о Комитете градостроительной политики Ленинградской области, утвержденного постановлением Правительства Ленинградской области от 09 сентября 2019 года № 421, на основании обращений администрации муниципального образования Сосновоборский городской округ Ленинградской области от 28.12.2021 № 01-15-97/2021, от 16.03.2022 № 01-15-15/2022:

1. Утвердить проект межевания территории микрорайона № 4А Сосновоборского городского округа Ленинградской области в составе:

Текстовая часть проекта межевания территории согласно приложению № 1 к настоящему приказу;

Чертеж межевания территории, отображающий устанавливаемые красные линии, линии отступа от красных линий в целях определения мест допустимого размещения зданий, строений, сооружений, границы территории, в отношении которой утвержден проект межевания территории, согласно приложению № 2 к настоящему приказу;

Чертеж межевания территории, отображающий границы образуемых земельных участков, согласно приложению № 3 к настоящему приказу;

Чертеж межевания территории, отображающий границы образуемых земельных участков с видом разрешенного использования - Благоустройство территории, согласно приложению № 4 к настоящему приказу;

Чертеж межевания территории, отображающий границы образуемых земельных участков с видом разрешенного использования - Улично-дорожная сеть, согласно приложению № 5 к настоящему приказу.

2. Копию настоящего приказа направить главе муниципального образования Сосновоборский городской округ Ленинградской области, а также

разместить на официальном сайте Комитета градостроительной политики  
Ленинградской области в сети «Интернет».

Председатель комитета

A handwritten signature in blue ink, consisting of a large circular flourish at the top, followed by several loops and a long horizontal stroke extending to the right.

И.Я.Кулаков

**Текстовая часть проекта межевания территории**

**1. Перечень, сведения о площади образуемых земельных участков, в том числе возможные способы их образования, виды разрешенного использования**

Условный номер земельного участка	Площадь, кв. м	Способ образования земельного участка	Вид разрешенного использования
:ЗУ1	5 095	Образование земельного участка из земель, находящихся в государственной или муниципальной собственности	Многоэтажная жилая застройка (высотная застройка) – код 2.6
:ЗУ2	3 570	Образование земельного участка из земель, находящихся в государственной или муниципальной собственности	Многоэтажная жилая застройка (высотная застройка) – код 2.6
:ЗУ3	8 672	Образование земельного участка из земель, находящихся в государственной или муниципальной собственности	Многоэтажная жилая застройка (высотная застройка) – код 2.6
:ЗУ4	21 167	Перераспределение земельных участков с кадастровыми номерами 47:15:0101001:994, 47:15:0101001:68 и земель, находящихся в государственной или муниципальной собственности	Дошкольное, начальное и среднее общее образование – код 3.5.1
:ЗУ5	9 034	Образование земельного участка из земель, находящихся в государственной или муниципальной собственности	Многоэтажная жилая застройка (высотная застройка) – код 2.6
:ЗУ6	2 144	Образование земельного участка из земель, находящихся в государственной или муниципальной собственности	Многоэтажная жилая застройка (высотная застройка) – код 2.6
:ЗУ7	3 110	Образование земельного участка из земель, находящихся в государственной или муниципальной собственности	Многоэтажная жилая застройка (высотная застройка) – код 2.6

:ЗУ8	3 076	Образование земельного участка из земель, находящихся в государственной или муниципальной собственности	Многоэтажная жилая застройка (высотная застройка) – код 2.6
:ЗУ9	1 057	Образование земельного участка из земель, находящихся в государственной или муниципальной собственности	Многоэтажная жилая застройка (высотная застройка) – код 2.6
:ЗУ10	1 131	Образование земельного участка из земель, находящихся в государственной или муниципальной собственности	Многоэтажная жилая застройка (высотная застройка) – код 2.6
:ЗУ11	11 326	Образование земельного участка из земель, находящихся в государственной или муниципальной собственности	Благоустройство территории – код 12.0.2
:ЗУ12	5 245	Образование земельного участка из земель, находящихся в государственной или муниципальной собственности	Благоустройство территории – код 12.0.2
:ЗУ13	7 910	Образование земельного участка из земель, находящихся в государственной или муниципальной собственности	Благоустройство территории – код 12.0.2
:ЗУ14	4 164	Образование земельного участка из земель, находящихся в государственной или муниципальной собственности	Благоустройство территории – код 12.0.2
:ЗУ15	2 166	Образование земельного участка из земель, находящихся в государственной или муниципальной собственности	Благоустройство территории – код 12.0.2
:ЗУ16	1 218	Образование земельного участка из земель, находящихся в государственной или муниципальной собственности	Благоустройство территории – код 12.0.2
:ЗУ17	1 742	Образование земельного участка из земель, находящихся в государственной или муниципальной собственности	Благоустройство территории – код 12.0.2
:ЗУ18	3 542	Образование земельного участка из земель, находящихся в государственной или муниципальной собственности	Благоустройство территории – код 12.0.2
:ЗУ19	10 927	Перераспределение земельных участков с кадастровыми номерами 47:15:0101001:994, 47:15:0101001:68 и земель, находящихся в государственной или муниципальной собственности	Благоустройство территории – код 12.0.2

:ЗУ20	14 103	Перераспределение земельных участков с кадастровыми номерами 47:15:0101001:994, 47:15:0101001:68 и земель, находящихся в государственной или муниципальной собственности	Улично-дорожная сеть – код 12.0.1
-------	--------	--	-----------------------------------

**2. Ведомость координат характерных точек образуемых земельных участков в местной системе координат МСК-47, зона 2**

Образуемый земельный участок :ЗУ1

Общая площадь: 5 095 кв. м

Номер точки	Координаты	
	X	Y
1	433647.19	2145092.11
2	433625.64	2145100.63
3	433551.74	2145129.62
4	433552.29	2145131.19
5	433537.09	2145137.12
6	433534.93	2145137.10
7	433533.15	2145136.00
8	433526.80	2145119.31
9	433520.28	2145107.83
10	433518.02	2145103.86
11	433517.80	2145103.48
12	433527.03	2145099.62
13	433526.33	2145097.77
14	433545.06	2145090.29
15	433542.96	2145084.86
16	433558.97	2145078.52
17	433560.24	2145081.80
18	433572.99	2145076.55
19	433611.39	2145061.90
20	433632.55	2145053.49
21	433641.24	2145076.41
1	433647.19	2145092.11

Образуемый земельный участок :ЗУ2  
Общая площадь: 3 570 кв. м

Номер точки	Координаты	
	X	Y
22	433666.92	2145143.70
23	433665.35	2145144.27
24	433666.43	2145147.15
25	433598.65	2145172.74
26	433595.52	2145172.60
27	433592.46	2145171.93
28	433589.25	2145170.57
29	433586.36	2145168.63
30	433583.22	2145166.21
31	433574.72	2145145.61
32	433571.53	2145137.76
33	433576.12	2145135.92
34	433574.63	2145132.03
35	433576.43	2145125.88
36	433588.06	2145121.25
37	433591.87	2145130.74
38	433596.41	2145142.33
39	433635.42	2145127.54
40	433629.05	2145109.61
2	433625.64	2145100.63
41	433642.19	2145094.09
1	433647.19	2145092.11
42	433650.14	2145099.73
22	433666.92	2145143.70

Образуемый земельный участок :ЗУ3  
Общая площадь: 8 672 кв. м

Номер точки	Координаты	
	X	Y
43	433557.12	2145208.59
44	433551.69	2145210.33
45	433475.56	2145238.41

Номер точки	Координаты	
	X	Y
46	433460.82	2145199.47
47	433478.41	2145193.10
48	433482.20	2145203.59
49	433521.47	2145188.74
50	433514.58	2145170.57
51	433511.01	2145160.94
52	433444.45	2145186.53
53	433445.56	2145188.92
54	433423.66	2145197.96
55	433418.99	2145196.62
56	433406.97	2145164.67
57	433405.14	2145159.55
58	433448.22	2145143.20
59	433446.36	2145138.02
60	433473.86	2145127.73
61	433475.70	2145132.49
62	433478.97	2145131.23
63	433516.97	2145116.72
64	433518.61	2145115.84
65	433521.89	2145121.75
66	433532.28	2145149.94
67	433535.62	2145158.80
68	433537.88	2145159.65
69	433539.67	2145161.37
43	433556.81	2145207.59

Образуемый многоконтурный земельный участок :ЗУ4  
(Количество контуров - 2)  
Общая площадь: 21 167 кв. м

Номер точки	Координаты	
	X	Y
<b>Контур 1</b> Площадь контура – 16 405 кв.м		
70	433629.99	2145329.92
71	433625.41	2145349.01

Номер точки	Координаты	
	X	Y
72	433580.06	2145361.29
73	433579.85	2145361.62
74	433578.30	2145364.02
75	433573.70	2145371.15
76	433568.84	2145369.64
77	433563.48	2145370.21
78	433552.8	2145360.99
79	433539.41	2145354.16
80	433522.65	2145350.75
81	433521.13	2145355.34
82	433516.64	2145354.38
83	433516.28	2145356.03
84	433509.38	2145354.68
85	433509.01	2145356.21
86	433501.95	2145354.82
87	433501.65	2145356.16
88	433479.88	2145351.72
89	433447.13	2145268.14
90	433443.47	2145257.82
91	433441.11	2145251.55
92	433441.23	2145251.50
93	433452.43	2145247.09
94	433456.16	2145257.11
95	433514.13	2145236.58
96	433522.45	2145240.20
97	433564.78	2145224.51
98	433576.68	2145256.40
99	433586.12	2145280.95
100	433588.99	2145286.05
101	433595.43	2145296.14
102	433592.41	2145302.07
103	433597.78	2145305.95
104	433607.02	2145305.93
105	433624.11	2145324.61
70	433629.99	2145329.92

Номер точки	Координаты	
	X	Y
<b>Контур 2</b> Площадь контура – 4 762 кв. м		
106	433576.30	2145383.60
107	433522.03	2145464.93
108	433482.47	2145438.84
109	433501.73	2145407.56
110	433533.00	2145358.83
111	433540.72	2145360.57
112	433545.92	2145362.85
113	433568.65	2145379.01
106	433576.30	2145383.60

Образуемый земельный участок :ЗУ5  
Общая площадь: 9 034 кв. м

Номер точки	Координаты	
	X	Y
114	433419.33	2145213.02
115	433405.61	2145176.22
116	433356.49	2145194.93
117	433354.08	2145188.80
118	433334.20	2145196.33
119	433336.50	2145202.53
120	433285.73	2145221.42
121	433293.500	2145241.96
122	433296.34	2145243.14
123	433297.81	2145246.84
124	433296.34	2145249.62
125	433298.17	2145253.81
126	433303.17	2145267.03
127	433307.83	2145278.45
128	433309.74	2145280.79
129	433310.77	2145281.24
130	433313.62	2145282.47
131	433331.12	2145282.05
132	433341.34	2145278.20

Номер точки	Координаты	
	X	Y
133	433333.27	2145257.00
134	433358.52	2145247.63
135	433356.67	2145242.61
136	433331.38	2145252.07
137	433329.48	2145247.06
138	433396.04	2145221.71
139	433399.77	2145231.51
140	433406.25	2145247.76
141	433386.50	2145255.40
142	433384.59	2145256.58
143	433383.45	2145258.52
144	433383.34	2145260.77
145	433388.43	2145276.20
146	433392.48	2145288.53
89	433447.13	2145268.15
90	433443.47	2145257.82
91	433441.11	2145251.55
92	433441.23	2145251.5
147	433430.02	2145219.83
148	433424.33	2145217.18
149	433421.30	2145218.33
114	433419.33	2145213.02

Образуемый земельный участок :ЗУ6  
Общая площадь: 2 144 кв. м

Номер точки	Координаты	
	X	Y
150	433295.52	2145285.01
151	433280.48	2145290.59
152	433274.45	2145275.32
153	433273.79	2145275.58
154	433267.41	2145259.97
155	433254.34	2145265.12
156	433248.73	2145250.18
157	433247.91	2145250.49

Номер точки	Координаты	
	X	Y
158	433243.41	2145238.86
159	433241.44	2145233.68
160	433275.20	2145220.72
161	433278.95	2145219.28
162	433280.95	2145224.42
163	433298.47	2145270.37
164	433299.71	2145277.78
165	433298.56	2145282.20
150	433295.52	2145285.01

Образуемый земельный участок :ЗУ7

Общая площадь: 3 110 кв. м

Номер точки	Координаты	
	X	Y
166	433271.08	2145313.71
167	433268.13	2145318.99
168	433260.90	2145330.02
169	433257.63	2145320.83
170	433252.50	2145318.82
171	433248.82	2145320.31
172	433247.85	2145317.99
173	433242.62	2145315.95
174	433237.22	2145301.99
175	433231.23	2145304.09
176	433228.77	2145297.26
177	433219.28	2145300.74
178	433213.98	2145287.55
179	433238.92	2145234.65
159	433241.44	2145233.68
157	433247.91	2145250.49
156	433248.73	2145250.18
155	433254.34	2145265.12
154	433267.41	2145259.97
153	433273.79	2145275.58
152	433274.45	2145275.32

Номер точки	Координаты	
	X	Y
151	433280.48	2145290.59
180	433279.23	2145293.63
181	433270.29	2145297.21
182	433263.11	2145300.00
183	433264.65	2145303.90
184	433266.56	2145303.11
185	433270.10	2145312.08
166	433271.08	2145313.71

Образуемый земельный участок :ЗУ8  
Общая площадь: 3 076 кв. м

Номер точки	Координаты	
	X	Y
186	433352.39	2145323.14
187	433351.94	2145327.75
188	433349.14	2145331.63
189	433330.01	2145339.35
190	433321.94	2145318.65
191	433292.44	2145329.97
192	433292.96	2145331.29
193	433291.33	2145331.91
194	433289.50	2145327.11
195	433263.44	2145337.09
168	433260.90	2145330.02
167	433268.13	2145318.99
166	433271.08	2145313.71
185	433270.10	2145312.08
184	433266.56	2145303.11
196	433305.45	2145287.01
197	433323.05	2145286.25
198	433324.52	2145288.53
199	433329.55	2145288.01
200	433334.67	2145289.20
201	433339.40	2145292.55
202	433342.78	2145297.17

Номер точки	Координаты	
	X	Y
186	433352.39	2145323.14

Образуемый земельный участок :ЗУ9  
Общая площадь: 1057 кв. м

Номер точки	Координаты	
	X	Y
203	433300.68	2145350.71
204	433302.07	2145354.24
205	433299.33	2145360.77
206	433297.30	2145361.62
207	433298.11	2145363.68
208	433291.89	2145365.95
209	433290.03	2145361.22
210	433285.01	2145363.20
211	433286.81	2145367.81
212	433275.67	2145371.90
213	433272.56	2145362.47
195	433263.44	2145337.09
194	433289.50	2145327.11
193	433291.33	2145331.91
192	433292.96	2145331.29
203	433300.68	2145350.71

Образуемый земельный участок :ЗУ10  
Общая площадь: 1 131 кв. м

Номер точки	Координаты	
	X	Y
214	433312.36	2145401.27
215	433286.26	2145411.03
216	433273.76	2145376.45
212	433275.67	2145371.90
211	433286.81	2145367.81
210	433285.01	2145363.20

Номер точки	Координаты	
	X	Y
209	433290.03	2145361.22
208	433291.89	2145365.95
207	433298.11	2145363.68
214	433312.36	2145401.27

Образуемый многоконтурный земельный участок :ЗУ11

(Количество контуров - 3)

Общая площадь: 11 326 кв. м

Номер точки	Координаты	
	X	Y
<b>Контур 1</b>		
Площадь контура – 6 449 кв. м		
217	433509.27	2145083.52
218	433505.25	2145085.22
219	433409.53	2145124.57
220	433400.05	2145128.46
220	433400.05	2145128.46
221	433396.32	2145127.80
222	433392.38	2145125.59
223	433384.13	2145104.76
224	433554.60	2145034.50
225	433615.07	2145004.68
226	433619.58	2145016.06
227	433606.01	2145028.90
228	433592.69	2145039.31
229	433578.69	2145048.47
230	433559.37	2145059.85
231	433533.89	2145073.14
217	433509.27	2145083.52
<b>Контур 2</b>		
Площадь контура – 2 050 кв. м		
232	433629.49	2145054.70
19	433611.39	2145061.9
18	433572.99	2145076.55
17	433560.24	2145081.80
16	433558.97	2145078.52

Номер точки	Координаты	
	X'	Y
15	433542.96	2145084.86
14	433545.06	2145090.29
13	433526.33	2145097.77
12	433527.03	2145099.62
11	433517.80	2145103.48
233	433515.62	2145099.05
234	433513.76	2145094.22
235	433514.06	2145091.25
236	433515.67	2145088.63
237	433538.38	2145078.60
238	433546.16	2145074.79
239	433575.09	2145059.04
240	433584.43	2145053.36
241	433603.89	2145040.23
242	433617.60	2145028.12
243	433620.94	2145027.45
244	433623.97	2145029.55
245	433626.38	2145032.92
246	433627.32	2145036.15
247	433624.03	2145040.52
232	433629.49	2145054.70
<b>Контур 3</b>		
Площадь контура – 2 827 кв.м		
64	433518.61	2145115.84
63	433516.97	2145116.72
62	433478.97	2145131.23
61	433475.70	2145132.49
60	433473.86	2145127.73
59	433446.36	2145138.02
58	433448.22	2145143.20
57	433405.14	2145159.55
248	433398.86	2145142.77
249	433399.09	2145138.77
250	433401.75	2145135.37
251	433501.58	2145094.43
252	433505.06	2145094.90

Номер точки	Координаты	
	X	Y
253	433508.01	2145097.08
64	433518.61	2145115.84

Образуемый многоконтурный земельный участок :ЗУ12  
Общая площадь: 5 245 кв. м

Номер точки	Координаты	
	X	Y
115	433405.61	2145176.22
116	433356.49	2145194.93
117	433354.08	2145188.8
118	433334.2	2145196.33
119	433336.5	2145202.53
120	433285.73	2145221.42
254	433277.28	2145198.72
255	433266.59	2145169.93
256	433263.37	2145161.49
257	433268.66	2145159.22
258	433277.68	2145182.76
259	433325.69	2145164.24
260	433324.86	2145162.31
261	433333.99	2145158.81
262	433332.74	2145155.54
263	433336.41	2145154.1
264	433339.88	2145162.63
265	433383.92	2145145.54
266	433371.18	2145112.96
267	433380.03	2145109.36
268	433392.69	2145142.11
115	433405.61	2145176.22

Образуемый земельный участок :ЗУ13  
(Количество контуров - 2)  
Общая площадь: 7 910 кв. м

Номер точки	Координаты	
	X	Y
<b>Контур 1</b> Площадь контура – 6 421 кв. м		
177	433219.28	2145300.74
269	433255.31	2145393.47
270	433252.47	2145394.29
271	433249.22	2145393.56
272	433246.70	2145391.66
273	433211.82	2145303.26
274	433214.12	2145299.11
275	433211.74	2145293.16
276	433205.06	2145276.50
277	433201.51	2145275.07
278	433181.05	2145222.19
279	433180.04	2145219.23
280	433179.40	2145213.37
281	433180.62	2145209.85
282	433213.77	2145197.73
283	433250.12	2145167.17
284	433257.55	2145163.98
285	433258.85	2145165.86
286	433260.11	2145169.21
161	433278.95	2145219.28
179	433238.92	2145234.65
178	433213.98	2145287.55
177	433219.28	2145300.74
<b>Контур 2</b> Площадь контура – 1 489 кв. м		
287	433145.32	2145463.75
288	433143.6	2145459.28
289	433254.42	2145415.48
290	433251.49	2145406.59
291	433252.02	2145402.91
292	433254.17	2145399.87

Номер точки	Координаты	
	X	Y
293	433270.97	2145392.75
294	433269.01	2145387.78
216	433273.76	2145376.45
295	433286.26	2145411.04
296	433151.68	2145461.37
297	433147.69	2145469.87
287	433145.32	2145463.75

Образуемый многоконтурный земельный участок :ЗУ14  
(Количество контуров - 2)  
Общая площадь: 4 164 кв. м

Номер точки	Координаты	
	X	Y
<b>Контур 1</b>		
Площадь контура – 494 кв. м		
298	433627.40	2145121.40
299	433624.32	2145125.69
300	433613.31	2145129.76
301	433608.06	2145124.56
37	433591.87	2145130.74
36	433588.06	2145121.25
302	433617.94	2145109.35
303	433620.34	2145109.12
304	433622.75	2145110.19
305	433624.24	2145112.33
298	433627.40	2145121.40
<b>Контур 2</b>		
Площадь контура – 3 670 кв. м		
306	433671.68	2145166.55
307	433671.01	2145166.79
308	433575.56	2145202.11
309	433561.93	2145206.8
310	433557.29	2145193.97
311	433559.39	2145190.9
312	433552.85	2145174.04
313	433549.39	2145173.19

Номер точки	Координаты	
	X	Y
314	433540.57	2145149.6
315	433540.39	2145145.96
316	433542.92	2145143.06
317	433544.39	2145142.5
318	433546.33	2145147.64
319	433562.78	2145141.41
320	433565.86	2145149.17
31	433574.72	2145145.61
30	433583.22	2145166.21
29	433586.36	2145168.63
28	433589.25	2145170.57
27	433592.46	2145171.93
26	433595.52	2145172.6
25	433598.65	2145172.74
24	433666.43	2145147.15
321	433666.96	2145148.45
322	433669.1	2145154.94
306	433671.68	2145166.55

Образуемый многоконтурный земельный участок :ЗУ15  
Общая площадь: 2 166 кв. м

Номер точки	Координаты	
	X	Y
323	433512.11	2145180.58
324	433511.4	2145184.46
325	433508.83	2145187.69
326	433504.56	2145189.34
327	433498.83	2145183.98
328	433477.96	2145191.87
47	433478.41	2145193.10
46	433460.82	2145199.47
45	433475.56	2145238.41
329	433460.97	2145243.85
93	433452.43	2145247.09
330	433446.44	2145249.45

Номер точки	Координаты	
	X	Y
331	433438.51	2145227.28
332	433441.84	2145220.72
333	433435.68	2145203.71
334	433430.47	2145205.46
335	433429.81	2145203.35
336	433431.35	2145201.22
337	433434.34	2145199.75
338	433457.29	2145190.24
339	433460.49	2145186.39
340	433503.72	2145169.51
341	433507.07	2145170.61
342	433509.09	2145172.42
323	433512.11	2145180.58

Образуемый многоконтурный земельный участок :ЗУ16  
(Количество контуров - 2)  
Общая площадь: 1 218 кв. м

Номер точки	Координаты	
	X	Y
<b>Контур 1</b> Площадь контура – 570 кв. м		
343	433397.72	2145238.91
344	433397.32	2145242.99
345	433394.96	2145246.39
346	433383.63	2145250.89
347	433378.47	2145247.47
348	433365.29	2145252.33
349	433365.96	2145254.18
350	433361.65	2145255.76
134	433358.52	2145247.63
135	433356.67	2145242.61
351	433390.56	2145229.92
352	433392.57	2145230.06
353	433394.62	2145231.46
343	433397.72	2145238.91

Номер точки	Координаты	
	X	Y
<b>Контур 2</b> Площадь контура - 648 кв. м		
146	433392.48	2145288.53
354	433372.86	2145295.85
355	433356.43	2145302.38
356	433350.99	2145288.37
357	433345.86	2145290.36
358	433344.24	2145286.19
359	433345.17	2145282.62
360	433347.05	2145281.88
361	433349.05	2145287.00
362	433374.66	2145276.97
363	433375.74	2145279.72
145	433388.43	2145276.20
146	433392.48	2145288.53

Образуемый земельный участок :ЗУ17  
(Количество контуров - 2)  
Общая площадь: 1 742 кв. м

Номер точки	Координаты	
	X	Y
<b>Контур 1</b> Площадь контура - 449 кв. м		
364	433325.31	2145342.99
365	433325.15	2145346.17
366	433323.91	2145349.06
367	433321.54	2145350.80
368	433313.81	2145353.89
369	433309.90	2145353.39
370	433307.52	2145351.98
371	433306.14	2145349.59
372	433302.54	2145340.26
373	433301.99	2145336.38
374	433303.85	2145332.43
375	433306.27	2145330.62

Номер точки	Координаты	
	X	Y
376	433312.99	2145327.96
377	433316.83	2145327.96
378	433319.78	2145329.98
379	433321.58	2145332.79
364	433325.31	2145342.99
<b>Контур 2</b>		
Площадь контура – 1 293 кв. м		
380	433362.38	2145336.15
381	433324.30	2145387.90
382	433324.78	2145396.64
383	433312.36	2145401.28
384	433304.47	2145380.46
385	433309.44	2145378.54
386	433304.51	2145365.36
387	433304.92	2145363.08
388	433306.12	2145361.88
389	433307.70	2145361.04
390	433309.67	2145361.23
391	433311.12	2145362.10
392	433311.88	2145363.26
393	433320.99	2145359.79
394	433324.04	2145368.08
395	433334.71	2145363.93
396	433332.17	2145356.78
397	433336.27	2145355.32
398	433333.39	2145347.77
399	433335.06	2145347.13
400	433333.62	2145342.99
401	433360.80	2145331.97
380	433362.38	2145336.15

Образуемый земельный участок :ЗУ18

Общая площадь: 3 542 кв. м

Номер точки	Координаты	
	X	Y

Номер точки	Координаты	
	X	Y
402	433672.50	2145177.49
403	433672.23	2145185.48
404	433669.84	2145208.47
405	433668.15	2145223.22
406	433663.87	2145222.76
407	433662.78	2145233.92
408	433667.21	2145234.34
409	433664.91	2145255.62
410	433658.38	2145257.23
410	433658.38	2145257.23
411	433655.83	2145254.34
412	433651.78	2145246.49
413	433648.02	2145237.59
414	433645.56	2145227.94
415	433617.73	2145217.27
416	433615.97	2145213.12
308	433575.56	2145202.11
307	433671.01	2145166.79
306	433671.68	2145166.55
402	433672.50	2145177.49

Образуемый земельный участок :ЗУ19  
(Количество контуров - 2)  
Общая площадь: 10 927 кв. м

Номер точки	Координаты	
	X	Y
<b>Контур 1</b>		
Площадь контура – 9 432 кв. м		
417	433655.88	2145283.24
418	433655.37	2145294.18
419	433654.23	2145310.17
420	433653.97	2145321.93
421	433633.09	2145342.94
422	433619.05	2145400.03
106	433576.30	2145383.60

Номер точки	Координаты	
	X	Y
113	433568.65	2145379.01
75	433573.70	2145371.15
74	433578.30	2145364.02
73	433579.85	2145361.62
72	433580.06	2145361.29
71	433625.41	2145349.01
70	433629.99	2145329.92
105	433624.11	2145324.61
104	433607.02	2145305.93
423	433607.51	2145303.49
424	433602.82	2145298.30
425	433601.75	2145299.26
426	433601.32	2145299.03
427	433589.59	2145279.44
428	433567.03	2145220.31
309	433561.93	2145206.80
308	433575.56	2145202.11
416	433615.97	2145213.12
415	433617.73	2145217.27
414	433645.56	2145227.94
413	433648.02	2145237.59
412	433651.78	2145246.49
411	433655.83	2145254.34
410	433658.38	2145257.23
417	433655.88	2145283.24
<b>Контур 2</b>		
Площадь контура – 1 495 кв. м		
44	433551.69	2145210.33
429	433558.07	2145223.55
430	433563.69	2145221.81
97	433564.78	2145224.51
96	433522.45	2145240.20
95	433514.13	2145236.58
94	433456.16	2145257.11
93	433452.43	2145247.09
329	433460.97	2145243.85

Номер точки	Координаты	
	X	Y
45	433475.56	2145238.41
44	433551.38	2145209.75

Образуемый многоконтурный земельный участок :ЗУ20  
(Количество контуров - 3)  
Общая площадь: 14 103 кв. м

Номер точки	Координаты	
	X	Y
<b>Контур 1</b>		
Площадь контура – 6 121 кв. м		
115	433405.61	2145176.22
268	433392.69	2145142.11
431	433379.05	2145106.81
223	433384.13	2145104.76
222	433392.38	2145125.59
221	433396.32	2145127.80
220	433400.05	2145128.46
219	433409.53	2145124.57
218	433505.25	2145085.22
231	433533.89	2145073.14
230	433559.37	2145059.85
229	433578.69	2145048.47
228	433592.69	2145039.31
227	433606.01	2145028.90
226	433619.58	2145016.06
245	433626.38	2145032.92
244	433623.97	2145029.55
243	433620.94	2145027.45
242	433617.60	2145028.12
241	433603.89	2145040.23
240	433584.43	2145053.36
239	433575.09	2145059.04
238	433546.16	2145074.79
237	433538.38	2145078.60
236	433515.67	2145088.63

Номер точки	Координаты	
	X	Y
235	433514.06	2145091.25
234	433513.76	2145094.22
233	433515.62	2145099.05
11	433517.80	2145103.48
9	433520.28	2145107.83
8	433526.80	2145119.31
7	433533.15	2145136.00
6	433534.93	2145137.10
5	433537.09	2145137.12
4	433552.29	2145131.19
3	433551.74	2145129.62
2	433625.64	2145100.63
40	433629.05	2145109.61
39	433635.42	2145127.54
38	433596.41	2145142.33
37	433591.87	2145130.74
301	433608.06	2145124.56
300	433613.31	2145129.76
299	433624.32	2145125.69
298	433627.40	2145121.40
305	433624.24	2145112.33
304	433622.75	2145110.19
303	433620.34	2145109.12
302	433617.94	2145109.35
35	433576.43	2145125.88
34	433574.63	2145132.03
33	433576.12	2145135.92
32	433571.53	2145137.76
432	433569.49	2145132.74
433	433560.75	2145136.30
319	433562.78	2145141.41
318	433546.33	2145147.64
317	433544.39	2145142.50
316	433542.92	2145143.06
315	433540.39	2145145.96
314	433540.57	2145149.60

Номер точки	Координаты	
	X	Y
313	433549.39	2145173.19
312	433552.85	2145174.04
311	433559.39	2145190.90
310	433557.29	2145193.97
309	433561.93	2145206.80
43	433557.12	2145208.59
69	433539.67	2145161.37
68	433537.88	2145159.65
67	433535.62	2145158.80
66	433532.28	2145149.94
65	433521.89	2145121.75
64	433518.61	2145115.84
253	433508.01	2145097.08
252	433505.06	2145094.90
251	433501.58	2145094.43
250	433401.75	2145135.37
249	433399.09	2145138.77
248	433398.86	2145142.77
57	433405.14	2145159.55
56	433406.97	2145164.67
55	433418.99	2145196.62
54	433423.66	2145197.96
53	433445.56	2145188.92
52	433444.45	2145186.53
51	433511.01	2145160.94
50	433514.58	2145170.57
49	433521.47	2145188.74
48	433482.20	2145203.59
328	433477.96	2145191.87
327	433498.83	2145183.98
326	433504.56	2145189.34
325	433508.83	2145187.69
324	433511.40	2145184.46
323	433512.11	2145180.58
342	433509.09	2145172.42
341	433507.07	2145170.61

Номер точки	Координаты	
	X	Y
340	433503.72	2145169.51
339	433460.49	2145186.39
338	433457.29	2145190.24
337	433434.34	2145199.75
336	433431.35	2145201.22
335	433429.81	2145203.35
334	433430.47	2145205.46
333	433435.68	2145203.71
332	433441.84	2145220.72
331	433438.51	2145227.28
330	433446.44	2145249.45
92	433441.23	2145251.50
147	433430.02	2145219.83
148	433424.33	2145217.18
149	433421.30	2145218.33
114	433419.33	2145213.02
115	433405.61	2145176.22
<b>Контур 2</b> Площадь контура – 557 кв. м		
309	433561.93	2145206.80
428	433567.03	2145220.31
434	433589.62	2145279.49
426	433601.32	2145299.03
425	433601.75	2145299.26
424	433602.82	2145298.30
423	433607.51	2145303.49
104	433607.02	2145305.93
103	433597.78	2145305.95
102	433592.41	2145302.07
101	433595.43	2145296.14
100	433588.99	2145286.05
99	433586.12	2145280.95
98	433576.68	2145256.40
97	433564.78	2145224.51
430	433563.69	2145221.81
429	433558.07	2145223.55

Номер точки	Координаты	
	X	Y
44	433551.69	2145210.33
43	433557.12	2145208.59
309	433561.93	2145206.80
<b>Контур 3</b>		
Площадь контура – 3 956 кв. м		
120	433285.73	2145221.42
121	433293.50	2145241.96
122	433296.34	2145243.14
123	433297.81	2145246.84
124	433296.34	2145249.62
125	433298.17	2145253.81
126	433303.17	2145267.03
127	433307.83	2145278.45
128	433309.74	2145280.79
129	433310.77	2145281.24
130	433313.62	2145282.47
131	433331.12	2145282.05
435	433334.12	2145280.92
132	433341.34	2145278.20
436	433366.48	2145268.37
437	433364.20	2145262.29
438	433368.29	2145260.74
349	433365.96	2145254.18
348	433365.29	2145252.33
347	433378.47	2145247.47
346	433383.63	2145250.89
345	433394.96	2145246.39
344	433397.32	2145242.99
343	433397.72	2145238.91
353	433394.62	2145231.46
352	433392.57	2145230.06
351	433390.56	2145229.92
439	433331.39	2145252.07
137	433329.48	2145247.06
138	433396.04	2145221.71
139	433399.77	2145231.51

Номер точки	Координаты	
	X	Y
140	433406.25	2145247.76
141	433386.50	2145255.40
142	433384.59	2145256.58
143	433383.45	2145258.52
144	433383.34	2145260.77
145	433388.43	2145276.2
363	433375.74	2145279.72
362	433374.66	2145276.97
361	433349.05	2145287.00
360	433347.05	2145281.88
359	433345.17	2145282.62
358	433344.24	2145286.19
357	433345.86	2145290.36
356	433350.99	2145288.37
355	433356.43	2145302.38
355	433356.43	2145302.38
440	433350.54	2145304.72
401	433360.80	2145331.97
400	433333.62	2145342.99
399	433335.06	2145347.13
398	433333.39	2145347.77
397	433336.27	2145355.32
396	433332.17	2145356.78
441	433330.85	2145353.09
442	433320.03	2145357.20
393	433320.99	2145359.79
392	433311.88	2145363.26
391	433311.12	2145362.10
390	433309.67	2145361.23
389	433307.70	2145361.04
388	433306.12	2145361.88
387	433304.92	2145363.08
386	433304.51	2145365.36
385	433309.44	2145378.54
384	433304.47	2145380.46
207	433298.11	2145363.68

Номер точки	Координаты	
	X	Y
206	433297.30	2145361.62
205	433299.33	2145360.77
204	433302.07	2145354.24
203	433300.68	2145350.71
192	433292.96	2145331.29
443	433292.45	2145329.97
190	433321.94	2145318.65
189	433330.01	2145339.35
188	433349.14	2145331.63
187	433351.94	2145327.75
186	433352.39	2145323.14
202	433342.78	2145297.17
201	433339.40	2145292.55
200	433334.67	2145289.20
199	433329.55	2145288.01
198	433324.52	2145288.53
197	433323.05	2145286.25
196	433305.45	2145287.01
444	433304.72	2145287.29
183	433264.65	2145303.90
182	433263.11	2145300.00
181	433270.29	2145297.21
180	433279.23	2145293.63
151	433280.48	2145290.59
150	433295.52	2145285.01
165	433298.56	2145282.20
164	433299.71	2145277.78
163	433298.47	2145270.37
162	433280.95	2145224.42
161	433278.95	2145219.28
445	433260.11	2145169.20
285	433258.85	2145165.86
284	433257.55	2145163.98
446	433263.40	2145161.61
255	433266.59	2145169.93
254	433277.28	2145198.72

Номер точки	Координаты	
	X	Y
120	433285.73	2145221.42
<b>Исключаемый контур из контура 3</b>		
364	433325.31	2145342.99
365	433325.15	2145346.17
366	433323.91	2145349.06
367	433321.54	2145350.80
368	433313.81	2145353.89
369	433309.90	2145353.39
370	433307.52	2145351.98
371	433306.14	2145349.59
372	433302.54	2145340.26
373	433301.99	2145336.38
374	433303.85	2145332.43
375	433306.27	2145330.62
376	433312.99	2145327.96
377	433316.83	2145327.96
378	433319.78	2145329.98
379	433321.58	2145332.79
364	433325.31	2145342.99
<b>Контур 4</b> Площадь контура -3 469 кв. м		
213	433272.56	2145362.47
212	433275.67	2145371.90
216	433273.76	2145376.45
294	433269.01	2145387.78
293	433270.97	2145392.75
292	433254.17	2145399.87
291	433252.02	2145402.91
290	433251.49	2145406.59
289	433254.42	2145415.48
288	433143.60	2145459.28
447	433140.35	2145450.87
448	433236.23	2145412.63
449	433239.97	2145409.92
450	433240.89	2145408.09
451	433241.50	2145403.01

Номер точки	Координаты	
	X	Y
452	433225.91	2145362.50
453	433213.93	2145331.48
454	433191.13	2145272.40
455	433184.81	2145256.46
456	433176.15	2145233.63
457	433173.80	2145230.52
458	433170.28	2145228.32
459	433165.16	2145228.21
278	433181.05	2145222.19
277	433201.51	2145275.07
276	433205.06	2145276.50
274	433214.12	2145299.11
273	433211.82	2145303.26
272	433246.70	2145391.66
271	433249.22	2145393.56
270	433252.47	2145394.29
269	433255.31	2145393.47
460	433262.19	2145390.53
461	433271.00	2145368.83
462	433267.83	2145360.05
463	433265.85	2145359.11
464	433255.18	2145330.80
465	433252.76	2145329.73
171	433248.82	2145320.31
170	433252.50	2145318.82
169	433257.63	2145320.83
466	433260.80	2145329.76
195	433263.44	2145337.09
213	433272.56	2145362.47

**3. Перечень и сведения о площади образуемых земельных участков, которые будут отнесены к территориям общего пользования или имуществу общего пользования, в том числе в отношении которых предполагаются резервирование и (или) изъятие для государственных или муниципальных нужд**

Таблица 2. Перечень и сведения о площади образуемых земельных участков, которые будут отнесены к территориям общего пользования или имуществу общего пользования, в том числе в отношении которых предполагаются резервирование и (или) изъятие для государственных или муниципальных нужд.

<b>Условный номер земельного участка</b>	<b>Площадь, кв. м</b>	<b>Изъятие/ резервирование</b>
:ЗУ11	11 326	Не требуется
:ЗУ12	5 245	Не требуется
:ЗУ13	7 910	Не требуется
:ЗУ14	4 164	Не требуется
:ЗУ15	2 166	Не требуется
:ЗУ16	1 218	Не требуется
:ЗУ17	1 742	Не требуется
:ЗУ18	3 542	Не требуется
:ЗУ19	10 927	Не требуется
:ЗУ20	14 103	Не требуется

**4. Целевое назначение лесов, вид (виды) разрешенного использования лесного участка, количественные и качественные характеристики лесного участка, сведения о нахождении лесного участка в границах особо защитных участков лесов**

В границах территории, в отношении которой утвержден проект межевания, отсутствуют образуемые лесные участки. Определение количественных и качественных характеристики лесного участка, а также сведений о нахождении лесного участка в границах особо защитных участков лесов не требуется.

**5. Сведения о границах территории, в отношении которой утвержден проект межевания**

Таблица 4.1 Перечень координат характерных точек границ территории, в отношении которой утвержден проект межевания

Номер точки	Координаты	
	X	Y
1	433614.97	2144989.37
2	433638.57	2145047.29
3	433641.95	2145055.00
4	433646.61	2145067.17
5	433655.88	2145093.70
6	433674.80	2145143.13
7	433678.74	2145160.38
8	433680.33	2145178.08
9	433679.98	2145192.77
10	433665.65	2145331.38
11	433669.01	2145353.46
12	433676.03	2145376.70
13	433678.26	2145383.94
14	433702.72	2145456.82
15	433703.42	2145456.74
16	433716.90	2145496.64
17	433737.09	2145556.41
18	433757.41	2145616.55
19	433743.24	2145623.08
20	433689.39	2145647.91
21	433649.55	2145666.28
22	433634.27	2145673.33
23	433579.16	2145698.75
24	433545.33	2145717.63
25	433532.83	2145727.25
26	433531.67	2145728.13
27	433499.71	2145759.14
28	433440.01	2145842.69
29	433385.41	2145804.54
30	433352.63	2145781.64
31	433331.08	2145766.58
32	433326.20	2145763.16

Номер точки	Координаты	
	X	Y
33	433300.35	2145745.10
34	433247.79	2145708.38
35	433214.58	2145686.18
36	433127.21	2145461.91
37	433047.36	2145248.11
38	433156.58	2145204.02
39	433162.79	2145201.34
40	433163.76	2145200.92
41	433183.98	2145192.17
42	433188.54	2145190.20
43	433213.64	2145175.22
44	433243.05	2145154.48
45	433255.12	2145147.65
46	433260.31	2145144.72
47	433271.34	2145138.49
48	433272.90	2145137.79
49	433278.06	2145135.50
50	433285.55	2145132.18
51	433312.89	2145120.04
52	433318.01	2145117.94
53	433335.62	2145110.73
54	433342.81	2145107.78
55	433376.92	2145093.81
56	433409.12	2145080.61
57	433493.85	2145045.89
57	433493.85	2145045.89
58	433536.80	2145028.29
59	433552.76	2145021.75
60	433557.30	2145019.89
61	433585.57	2145005.48
1	433614.97	2144989.37

Чертеж межевания территории, отображающий  
устанавливаемые красные линии, линии отступа от  
красных линий в целях определения мест  
допустимого размещения зданий, строений,  
сооружений, границы территории, в отношении  
которой утвержден проект межевания территории



Схема расположения листов

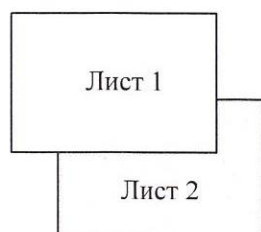
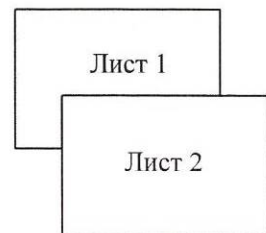
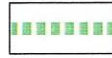



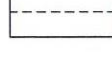




Схема расположения листов



Условные обозначения

-  границы территории, в отношении которой утвержден проект межевания
-  57 характерная точка границы территории, в отношении которой утвержден проект межевания
-  устанавливаемые красные линии
- Контур 3* условный номер устанавливаемой красной линии
-  12 характерная точка красной линии и ее номер
-  линия отступа от красных линий в целях определения мест допустимого размещения зданий, строений, сооружений

Приложение к Чертежу межевания территории, отображающему устанавливаемые красные линии, линии отступа от красных линий в целях определения мест допустимого размещения зданий, строений, сооружений, границы территории, в отношении которой утвержден проект межевания территории

**Перечень координат характерных точек устанавливаемых красных линий**

Номер точки	Координаты	
	X	Y
<b>Контур 1</b>		
1	433591.87	2145130.74
2	433596.41	2145142.33
3	433635.42	2145127.54
4	433629.05	2145109.61
5	433625.82	2145101.10
6	433625.64	2145100.63
7	433551.74	2145129.62
8	433552.29	2145131.19
9	433537.09	2145137.12
10	433534.93	2145137.10
11	433533.15	2145136.00
12	433526.80	2145119.31
13	433520.28	2145107.83
14	433517.8	2145103.48
15	433527.03	2145099.62
16	433526.33	2145097.77
17	433545.06	2145090.29
18	433542.96	2145084.86
19	433558.97	2145078.52
20	433560.24	2145081.80
21	433572.99	2145076.55
22	433611.39	2145061.90
23	433632.55	2145053.49
24	433641.24	2145076.41

Номер точки	Координаты	
	X	Y
25	433647.19	2145092.11
26	433650.14	2145099.73
27	433666.92	2145143.70
28	433665.35	2145144.27
29	433666.43	2145147.15
30	433598.65	2145172.74
31	433595.52	2145172.60
32	433592.46	2145171.93
33	433589.25	2145170.57
34	433586.36	2145168.63
35	433583.22	2145166.21
36	433574.72	2145145.61
37	433565.86	2145149.17
38	433560.75	2145136.30
39	433569.49	2145132.74
40	433571.53	2145137.76
41	433576.12	2145135.92
42	433574.63	2145132.03
43	433576.43	2145125.88
44	433588.06	2145121.25
1	433591.87	2145130.74
<b>Контур 2</b>		
45	433557.09	2145208.39
46	433551.69	2145210.32
47	433475.56	2145238.41
48	433460.82	2145199.47
49	433478.41	2145193.10
50	433482.20	2145203.59
51	433521.47	2145188.74
52	433514.58	2145170.57
53	433511.01	2145160.94
54	433444.45	2145186.53
55	433445.56	2145188.92
56	433423.66	2145197.96
57	433418.99	2145196.62
58	433406.97	2145164.67

Номер точки	Координаты	
	X	Y
59	433405.14	2145159.55
60	433448.22	2145143.20
61	433446.36	2145138.02
62	433473.86	2145127.73
63	433475.70	2145132.49
64	433478.97	2145131.23
65	433516.97	2145116.72
66	433518.61	2145115.84
67	433521.89	2145121.75
68	433532.28	2145149.94
69	433535.62	2145158.80
70	433537.88	2145159.65
71	433539.67	2145161.37
45	433556.81	2145207.59
<b>Контур 3</b>		
72	433479.86	2145351.72
73	433447.13	2145268.14
74	433428.42	2145275.12
75	433392.47	2145288.52
76	433383.34	2145260.77
77	433383.45	2145258.52
78	433384.59	2145256.58
79	433386.50	2145255.40
80	433406.25	2145247.76
81	433399.77	2145231.51
82	433396.04	2145221.71
83	433329.48	2145247.06
84	433331.39	2145252.07
85	433356.67	2145242.61
86	433358.52	2145247.63
87	433361.65	2145255.76
88	433365.96	2145254.18
89	433368.29	2145260.74
90	433364.20	2145262.29
91	433366.48	2145268.37
92	433341.34	2145278.20
93	433331.12	2145282.05
94	433313.62	2145282.47
95	433310.77	2145281.24

Номер точки	Координаты	
	X	Y
96	433309.74	2145280.79
97	433307.83	2145278.45
98	433303.17	2145267.03
99	433298.17	2145253.81
100	433296.34	2145249.62
101	433297.81	2145246.84
102	433296.34	2145243.14
103	433293.50	2145241.96
104	433285.73	2145221.42
105	433336.50	2145202.53
106	433334.20	2145196.33
107	433354.08	2145188.80
108	433356.49	2145194.93
109	433405.61	2145176.22
110	433419.33	2145213.02
111	433421.30	2145218.33
112	433424.33	2145217.18
113	433430.02	2145219.83
114	433441.23	2145251.50
115	433452.43	2145247.09
116	433456.16	2145257.11
117	433514.13	2145236.58
118	433522.45	2145240.20
119	433564.78	2145224.51
120	433576.68	2145256.40
121	433586.12	2145280.95
122	433588.99	2145286.05
123	433595.43	2145296.14
124	433592.41	2145302.07
125	433597.78	2145305.95
126	433607.02	2145305.93
127	433624.12	2145324.61
128	433629.99	2145329.92
129	433625.41	2145349.01
130	433580.06	2145361.29
131	433579.85	2145361.62
132	433578.30	2145364.02
133	433573.70	2145371.16
134	433568.84	2145369.64
135	433563.48	2145370.21
136	433552.80	2145360.99

Номер точки	Координаты	
	X	Y
137	433539.41	2145354.16
138	433522.65	2145350.75
139	433521.13	2145355.34
140	433516.64	2145354.38
141	433516.28	2145356.03
142	433509.38	2145354.68
143	433509.01	2145356.21
144	433501.95	2145354.82
145	433501.65	2145356.16
72	433479.86	2145351.72
<b>Контур 4</b>		
146	433576.30	2145383.60
147	433522.03	2145464.93
148	433482.47	2145438.84
149	433501.73	2145407.56
150	433533.00	2145358.83
151	433540.72	2145360.57
152	433545.92	2145362.85
153	433568.65	2145379.01
146	433576.30	2145383.60
<b>Контур 5</b>		
154	433264.65	2145303.90
155	433305.45	2145287.01
156	433323.05	2145286.25
157	433324.52	2145288.53
158	433329.55	2145288.01
159	433334.67	2145289.20
160	433339.40	2145292.55
161	433342.78	2145297.17
162	433352.39	2145323.14
163	433351.94	2145327.75
164	433349.14	2145331.63
165	433330.01	2145339.35
166	433321.94	2145318.65
167	433292.45	2145329.97
168	433292.96	2145331.29
169	433300.68	2145350.71
170	433302.07	2145354.24
171	433299.33	2145360.77
172	433297.30	2145361.62
173	433297.99	2145363.36

Номер точки	Координаты	
	X	Y
174	433312.36	2145401.27
175	433286.26	2145411.03
176	433273.76	2145376.45
177	433275.67	2145371.90
178	433272.56	2145362.47
179	433262.26	2145333.81
180	433260.80	2145329.76
181	433257.63	2145320.83
182	433252.50	2145318.82
183	433248.83	2145320.31
184	433252.76	2145329.73
185	433255.18	2145330.80
186	433265.85	2145359.11
187	433267.83	2145360.05
188	433271.00	2145368.83
189	433262.19	2145390.53
190	433255.31	2145393.47
191	433219.27	2145300.73
192	433213.98	2145287.55
193	433238.92	2145234.65
194	433278.95	2145219.28
195	433280.95	2145224.42
196	433298.47	2145270.37
197	433299.71	2145277.78
198	433298.56	2145282.20
199	433295.52	2145285.01
200	433280.48	2145290.59
201	433279.23	2145293.63
202	433263.11	2145300.00
154	433264.65	2145303.90
<b>Контур 6</b>		
203	433371.18	2145112.96
204	433323.43	2145131.80
205	433332.74	2145155.54
206	433336.41	2145154.10
207	433339.88	2145162.63
208	433383.92	2145145.54
203	433371.18	2145112.96
<b>Контур 7</b>		
209	433330.85	2145353.09
210	433332.17	2145356.78

Номер точки	Координаты	
	X	Y
211	433334.71	2145363.93
212	433324.04	2145368.08
213	433320.99	2145359.79
214	433320.03	2145357.20
209	433330.85	2145353.09
209	433330.85	2145353.09
210	433332.17	2145356.78
211	433334.71	2145363.93
212	433324.04	2145368.08
213	433320.99	2145359.79
214	433320.03	2145357.20
209	433330.85	2145353.09
<b>Контур 8</b>		
215	433170.28	2145228.32
216	433173.80	2145230.52
217	433176.15	2145233.63
218	433184.81	2145256.46
219	433191.13	2145272.40
220	433213.93	2145331.48
221	433225.91	2145362.50
222	433241.50	2145403.01
223	433240.89	2145408.09
224	433239.97	2145409.92
225	433236.23	2145412.63
226	433137.54	2145451.99
227	433135.37	2145451.62
228	433133.45	2145450.62
229	433131.95	2145449.60
230	433129.61	2145447.30
231	433114.41	2145406.23
232	433102.18	2145373.82
233	433081.38	2145319.26
234	433075.55	2145303.30
235	433064.89	2145275.16
236	433064.64	2145271.98
237	433065.81	2145268.24
238	433072.22	2145263.47
239	433165.16	2145228.21
215	433170.28	2145228.32
<b>Контур 9</b>		
240	433747.33	2145603.95

Номер точки	Координаты	
	X	Y
241	433634.32	2145657.68
242	433634.44	2145601.63
243	433658.78	2145560.41
244	433667.40	2145527.84
245	433667.74	2145513.82
246	433682.19	2145512.66
247	433677.77	2145459.93
248	433688.66	2145458.58
249	433699.98	2145465.73
240	433747.33	2145603.95

Чертеж межевания территории, отображающий границы образуемых земельных участков

Приложение № 3  
к приказу Комитета  
градостроительной политики  
Ленинградской области  
от 22.03.2022 № 26



Схема расположения листов

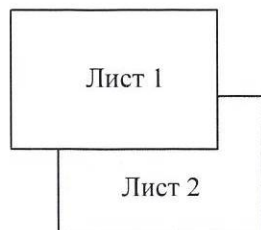
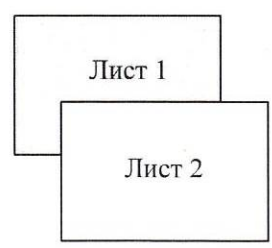








Схема расположения листов



Условные обозначения

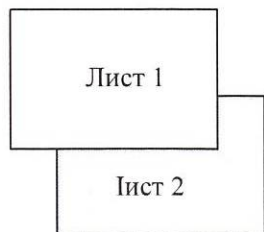
-  границы территории, в отношении которой утвержден проект межевания
-  57 характерная точка границы территории, в отношении которой утвержден проект межевания
-  границы образуемых земельных участков с видом разрешенного использования - Многоэтажная жилая застройка (высотная застройка) - код 2.6
-  границы образуемых земельных участков с видом разрешенного использования - Дошкольное, начальное и среднее общее образование - код 3.5.1
- :3У10 условный номер образуемого земельного участка
- 12 характерная точка образуемого земельного участка

Чертеж межевания территории, отображающий границы образуемых земельных участков с видом разрешенного использования - Благоустройство территории

Приложение № 4  
к приказу Комитета  
градостроительной политики  
Ленинградской области  
от 22.03.2022 № 26



Схема расположения листов



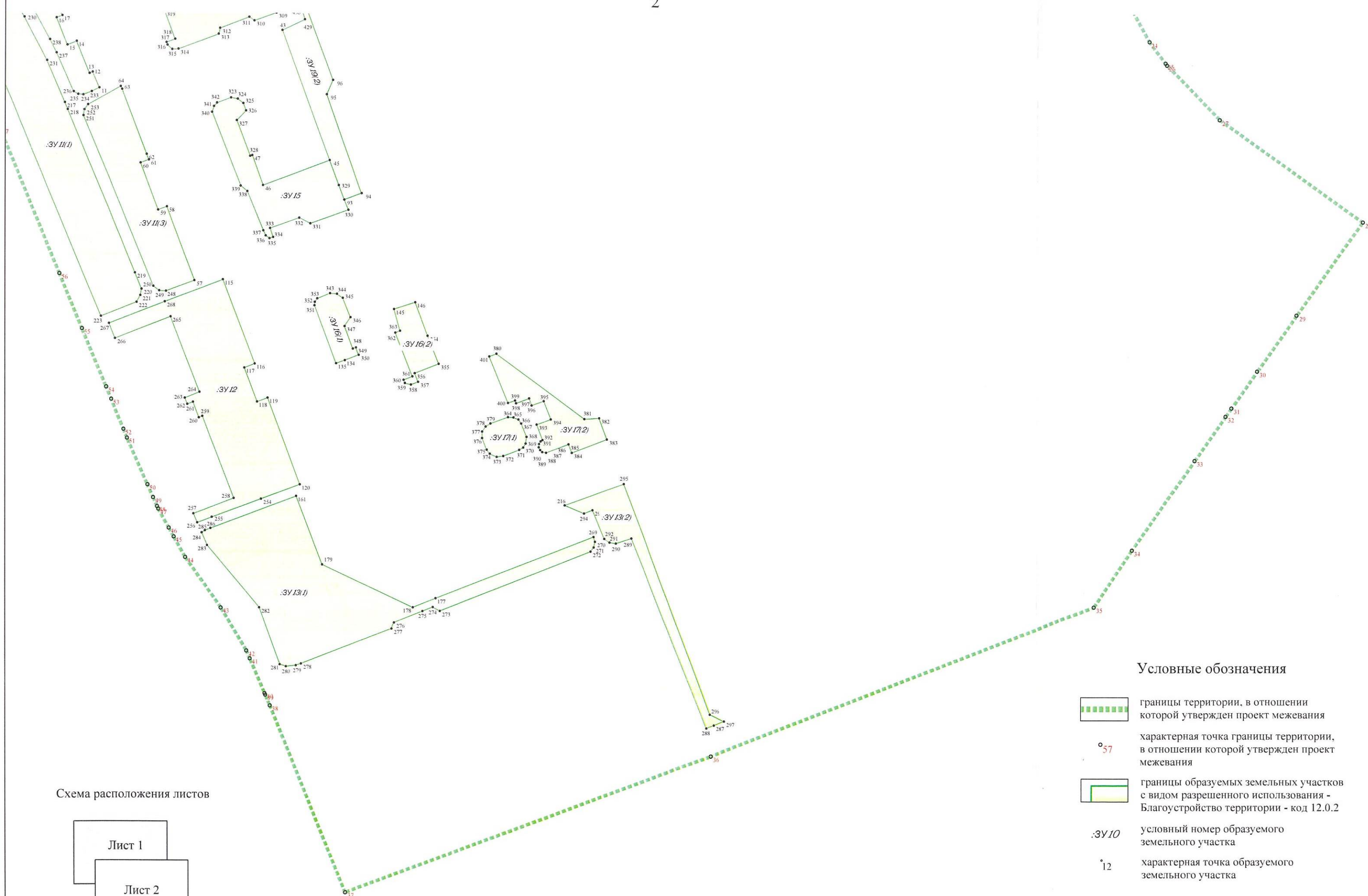
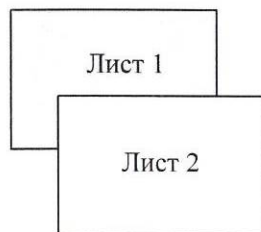





Схема расположения листов



Условные обозначения

-  границы территории, в отношении которой утвержден проект межевания
-  57 характерная точка границы территории, в отношении которой утвержден проект межевания
-  границы образуемых земельных участков с видом разрешенного использования - Благоустройство территории - код 12.0.2
- :ЗУ 10 условный номер образуемого земельного участка
- 12 характерная точка образуемого земельного участка

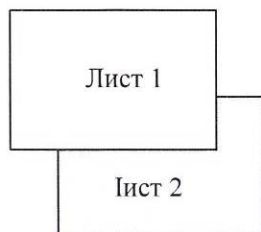
Масштаб 1:2000

Чертеж межевания территории, отображающий  
границы образуемых земельных участков  
с видом разрешенного использования -  
Улично-дорожная сеть

Приложение № 5  
к приказу Комитета  
градостроительной политики  
Ленинградской области  
от 22.03.2022 № 26



Схема расположения листов



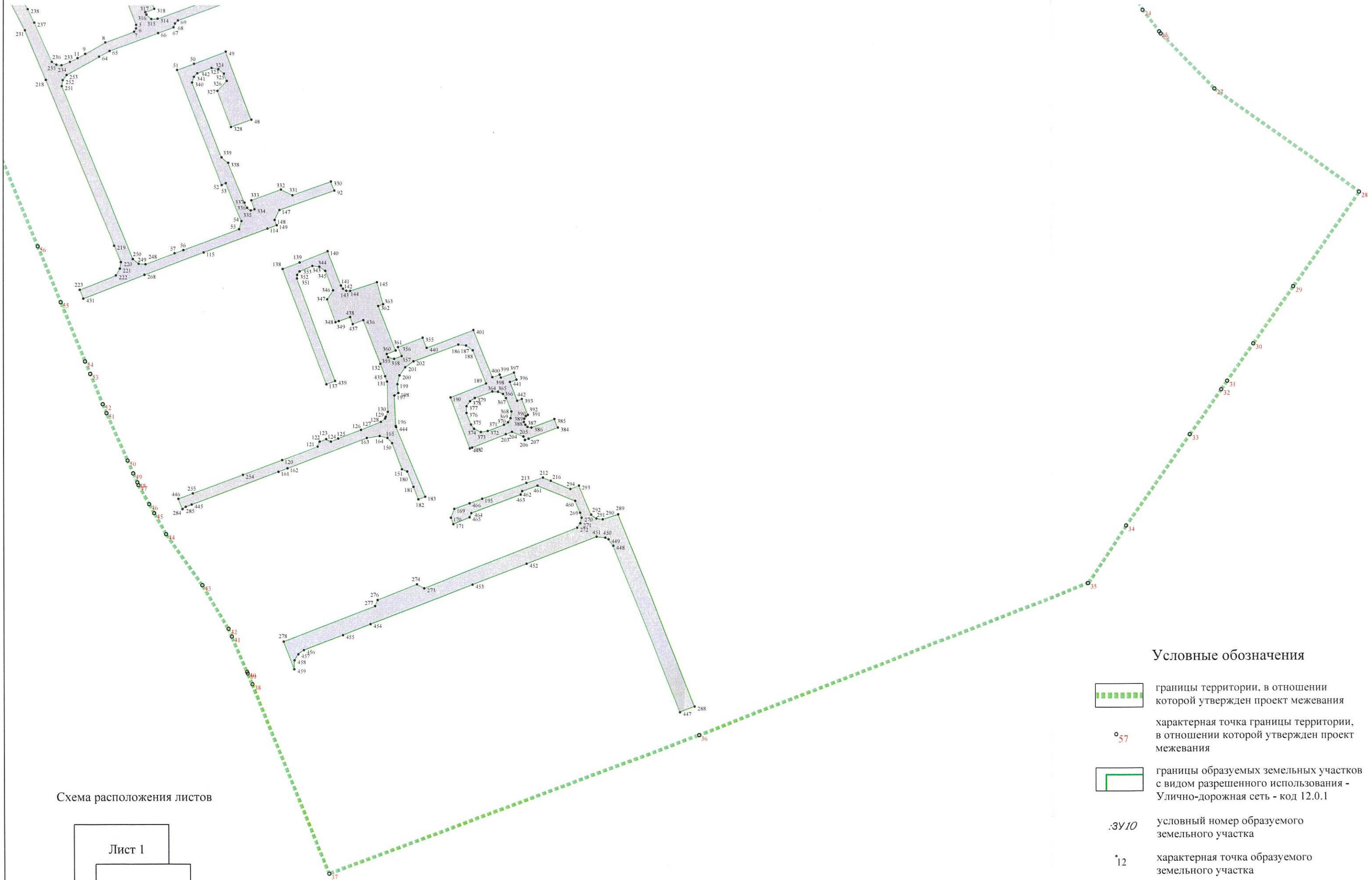
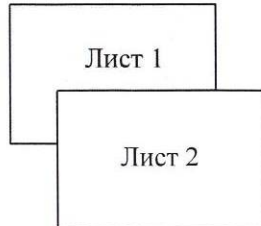







Схема расположения листов



Условные обозначения

-  границы территории, в отношении которой утвержден проект межевания
-  характерная точка границы территории, в отношении которой утвержден проект межевания
-  границы образуемых земельных участков с видом разрешенного использования - Улично-дорожная сеть - код 12.0.1
-  условный номер образуемого земельного участка
-  характерная точка образуемого земельного участка

Масштаб 1:2000