

АДМИНИСТРАЦИЯ ЛЕНИНГРАДСКОЙ ОБЛАСТИ
КОМИТЕТ ПО СОХРАНЕНИЮ КУЛЬТУРНОГО НАСЛЕДИЯ
ЛЕНИНГРАДСКОЙ ОБЛАСТИ

ПРИКАЗ

«21» января 2022 г.

№ 01-03/22-3
Санкт-Петербург

О включении выявленного объекта культурного наследия «Комплекс оборонительных сооружений линии Маннергейма (от Финского залива до Ладожского озера)» и выявленных объектов культурного наследия, расположенных на территории Приозерского муниципального района Ленинградской области, в единый государственный реестр объектов культурного наследия (памятников истории и культуры) народов Российской Федерации в качестве объектов культурного наследия регионального значения в составе объекта культурного наследия регионального значения «Комплекс фортификационных сооружений («Линия Маннергейма»), место ожесточенных боев Красной Армии в период 1939-1940, 1941-1945 гг.», об утверждении границ территории и предмета охраны

В соответствии со статьями 3.1, 5.1, 9.2, 18, 33 Федерального закона от 25 июня 2002 года № 73-ФЗ «Об объектах культурного наследия (памятниках истории и культуры) народов Российской Федерации», статьей 4 областного закона Ленинградской области от 25 декабря 2015 года № 140-оз «О государственной охране, сохранении, использовании и популяризации объектов культурного наследия (памятников истории и культуры) народов Российской Федерации, расположенных на территории Ленинградской области», пунктами 2.1.2, 2.3.7 Положения о комитете по сохранению культурного наследия Ленинградской области, утвержденного постановлением Правительства Ленинградской области от 24 декабря 2020 года № 850, на основании положительного заключения государственной историко-культурной экспертизы, выполненной экспертом – юридическим лицом: обществом с ограниченной ответственностью «Темпл Групп» (аттестованный эксперт Кононов А.А., приказ Минкультуры России от 11 октября 2018 года №1772), приказываю:

1. Включить выявленный объект культурного наследия «Комплекс оборонительных сооружений линии Маннергейма (от Финского залива до Ладожского озера)» и выявленные объекты культурного наследия, расположенные на территории Приозерского муниципального района Ленинградской области, в единый государственный реестр объектов культурного

наследия (памятников истории и культуры) народов Российской Федерации в качестве объектов культурного наследия регионального значения в составе объекта культурного наследия регионального значения «Комплекс фортификационных сооружений («Линия Маннергейма»), место ожесточенных боев Красной Армии в период 1939-1940, 1941-1945 гг.» (Ленинградская область, Выборгский район, садоводство Джатиево-3, садоводство Восход, садоводство «Звездочка-2», поселки Житково, Дятлово, Малышево, Ермилово, Глебычево, урочище Зайчихино, полигон 138-й гвардейской Краснознаменной Красносельской Ордена Ленина отдельной мотострелковой бригады, станции Лейпясую, западный берег озера Глубокого в районе болота Комарихинское, поселка Грибное, ООПТ «Раковые озера») согласно приложению 1 к настоящему приказу.

2. Утвердить границы территорий указанных в приложении 1 к настоящему приказу объектов культурного наследия регионального значения согласно приложению 2 к настоящему приказу.

3. Установить предмет охраны указанных в приложении 1 к настоящему приказу объектов культурного наследия регионального значения согласно приложению 3 к настоящему приказу.

4. Исключить выявленный объект культурного наследия «Комплекс оборонительных сооружений линии Маннергейма (от Финского залива до Ладожского озера)», расположенный на территории Приозерского муниципального района Ленинградской области, из Перечня выявленных объектов культурного наследия, расположенных на территории Ленинградской области, утвержденного приказом комитета по культуре Ленинградской области от 01 декабря 2015 года № 01-03/15-63 (пункт 953).

5. Исключить выявленные объекты культурного наследия, расположенные на территории Приозерского муниципального района Ленинградской области, из Перечня выявленных объектов культурного наследия, расположенных на территории Ленинградской области, включенные приказом комитета по сохранению культурного наследия Ленинградской области от 13.08.2021 № 01-03/21-111.

6. Отделу по осуществлению полномочий Ленинградской области в сфере объектов культурного наследия комитета по сохранению культурного наследия Ленинградской области обеспечить:

- внесение соответствующих сведений об объектах культурного наследия, указанных в приложении 1 к настоящему приказу, в единый государственный реестр объектов культурного наследия (памятников истории и культуры) народов Российской Федерации;

- копию настоящего приказа направить в сроки, установленные действующим законодательством, в федеральный орган исполнительной власти, уполномоченный Правительством Российской Федерации на осуществление государственного кадастрового учета, государственной регистрации прав, ведение Единого государственного реестра недвижимости и предоставление сведений, содержащихся в Едином государственном реестре недвижимости, его территориальные органы.

- направить письменное уведомление собственнику или иному законному владельцу объектов культурного наследия либо земельного участка,

расположенного в границах территории объектов культурного наследия, о включении объектов культурного наследия, указанных в приложении 1 к настоящему приказу, в единый государственный реестр объектов культурного наследия (памятников истории и культуры) народов Российской Федерации.

7. Контроль за исполнением настоящего приказа возложить на заместителя председателя комитета по сохранению культурного наследия Ленинградской области, осуществляющего полномочия в сфере сохранения, использования, популяризации и государственной охраны объектов культурного наследия.

8. Настоящий приказ вступает в силу со дня его официального опубликования.

Заместитель Председателя Правительства
Ленинградской области – председатель
комитета по сохранению культурного
наследия

A handwritten signature in blue ink, consisting of a large, stylized initial 'В' followed by a long, sweeping horizontal stroke that extends to the right.

В.О. Цой

Приложение 1
к приказу комитета по сохранению культурного
наследия Ленинградской области
от «21» января 2022 года
№ 01-03/22-3

Выявленные объекты культурного наследия, расположенные на территории Приозерского муниципального района Ленинградской области, включаемые в единый государственный реестр объектов культурного наследия (памятников истории и культуры) народов Российской Федерации в качестве объектов культурного наследия регионального значения в составе объекта культурного наследия регионального значения «Комплекс фортификационных сооружений («Линия Маннергейма»), место ожесточенных боев Красной Армии в период 1939-1940, 1941-1945 гг.» (Ленинградская область, Выборгский район, садоводство Джатиево-3, садоводство Восход, садоводство «Звездочка-2», поселки Житково, Дятлово, Малышево, Ермилово, Глебычево, урочище Зайчихино, полигон 138-й гвардейской Краснознаменной Красносельской Ордена Ленина отдельной мотострелковой бригады, станции Лейпясую, западный берег озера Глубокого в районе болота Комарихинское, поселка Грибное, ООПТ «Раковые озера»)

№ п/п	Наименование объекта культурного наследия	Дата создания, основных изменений (перестроек)	Вид объекта культурного наследия	Местонахождение объекта культурного наследия
1	Пушечный форт Лауттаниеми	1920-1930-е гг.	памятник	Ленинградская область, Приозерский район, северный берег Вуоксы, 4,6 км юго-восточнее посёлка Новая Деревня
2	Пулеметный ДОТ № 3, укрепленный узел Лауттаниеми	1920-1930-е гг.	памятник	Ленинградская область, Приозерский район, северный берег Вуоксы, 4,6 км юго-восточнее посёлка Новая Деревня
3	Пулеметный ДОТ № 1, укрепленный узел Кивиниеми	1920-1930-е гг.	памятник	Ленинградская область, Приозерский район, северный берег Вуоксы, посёлок Лосево
4	Пушечный форт Ховиниеми	1920-1930-е гг.	памятник	Ленинградская область, Приозерский район, северный берег Вуоксы, посёлок Громово
5	Финский памятный знак сражения при Келья	25-27.12.1939 г.	памятник	Ленинградская область, Приозерский район, северный берег Вуоксы, посёлок Портовое


6	Пушечный форт Патониemi	1920-1930-е гг.	памятник	Ленинградская область, Приозерский район, северный берег Вуоксы, 5 км западнее посёлка Соловьёво
7	Руины хутора Уккола	1920-1930-е гг.	памятник	Ленинградская область, Приозерский район, северный берег Вуоксы, 4 км западнее посёлка Соловьёво
8	Долговременная огневая точка «Миллионер Тайпале»	1920-1930-е гг.	памятник	Ленинградская область, Приозерский район, северный берег Вуоксы, 2 км западнее Соловьёво
9	Финский памятный знак и руины блиндажа на месте перевязочного пункта	1920-1930-е гг.	памятник	Ленинградская область, Приозерский район, северный берег Вуоксы, 2 км западнее посёлка Соловьёво
10	Финский памятный знак и руины блиндажа на Крепостном холме	1920-1930-е гг.	памятник	Ленинградская область, Приозерский район, северный берег Вуоксы, 1,5 км западнее посёлка Соловьёво
11	Пулемётный ДОТ укрепленного района Тайпале № 7 «Полевой каземат»	1920-1930-е гг.	памятник	Ленинградская область, Приозерский район, северный берег Вуоксы, 1,5 км западнее посёлка Соловьёво
12	Железобетонные и каменные надолбы 1942-44 годов	1942-1944 гг.	памятник	Ленинградская область, Приозерский район, северный берег Вуоксы, 3 км западнее посёлка Соловьёво
13	Финский памятный знак «Крест Тайпале»	1930-е гг.	памятник	Ленинградская область, Приозерский район, северный берег Вуоксы, 3 км западнее посёлка Соловьёво
14	Береговая батарея Каарнайоки, Орудийный дворик № 1	1920-1930-е гг.	памятник	Ленинградская область, Приозерский район, 5 км севернее посёлка Соловьёво
15	Береговая батарея Каарнайоки, Орудийный дворик № 2	1920-1930-е гг.	памятник	Ленинградская область, Приозерский район, 5 км севернее посёлка Соловьёво
16	Береговая батарея Каарнайоки, Орудийный дворик № 3	1920-1930-е гг.	памятник	Ленинградская область, Приозерский район, 5 км севернее посёлка Соловьёво
17	Береговая батарея Каарнайоки, Орудийный дворик № 4	1920-1930-е гг.	памятник	Ленинградская область, Приозерский район, 5 км севернее посёлка Соловьёво
18	Береговая батарея Ярисевя 1942-44 годов постройки	1942-1944 гг.	памятник	Ленинградская область, Приозерский район, 5 км севернее посёлка Соловьёво
19	Башня дальномера береговой батареи Юляпяя	1920-1930-е гг.	памятник	Ленинградская область, Приозерский район, 8 км севернее посёлка Соловьёво
20	Типовое убежище № 32 укрепленного района Мялкёля	1920-1930-е гг.	памятник	Ленинградская область, Приозерский район, 4 км восточнее посёлка Звереве
21	Типовой капонир на два пулемета № 21 укрепленного района Мялкёля	1920-1930-е гг.	памятник	Ленинградская область, Приозерский район, 4 км восточнее посёлка Звереве

22	Типовой полукапонир на один пулемет № 10 укрепленного района Мялкёля	1920-1930-е гг.	памятник	Ленинградская область, Приозерский район, 4 км восточнее посёлка Зверев
23	Типовой полукапонир на один пулемет № 25 укрепленного района Мялкёля	1920-1930-е гг.	памятник	Ленинградская область, Приозерский район, 6 км восточнее посёлка Зверев
24	Типовой полукапонир на один пулемет № 14 укрепленного района Мялкёля	1920-1930-е гг.	памятник	Ленинградская область, Приозерский район, 6 км восточнее посёлка Зверев
25	Противотанковые надолбы с подписями у типового полукапонира на один пулемет № 14 укрепленного района Мялкёля	1920-1930-е гг.	памятник	Ленинградская область, Приозерский район, 5,5 км восточнее посёлка Зверев
26	Типовой полукапонир на один пулемет № 26 укрепленного района Мялкёля	1920-1930-е гг.	памятник	Ленинградская область, Приозерский район, 6 км восточнее посёлка Зверев
27	Типовое убежище № 36 укрепленного района Мялкёля	1920-1930-е гг.	памятник	Ленинградская область, Приозерский район, 4 км восточнее посёлка Зверев
28	Капонир на два пулемёта № 28 укрепленного района Мялкёля	1920-1930-е гг.	памятник	Ленинградская область, Приозерский район, 8 км восточнее посёлка Зверев
29	Типовое убежище № 53 укрепленного района Мялкёля	1920-1930-е гг.	памятник	Ленинградская область, Приозерский район, 7 км восточнее посёлка Зверев
30	Типовое убежище № 51 укрепленного района Мялкёля	1920-1930-е гг.	памятник	Ленинградская область, Приозерский район, 7 км восточнее посёлка Зверев
31	Типовое убежище № 39 укрепленного района Мялкёля	1920-1930-е гг.	памятник	Ленинградская область, Приозерский район, 7,5 км восточнее посёлка Зверев
32	Типовое убежище № 30 укрепленного района Мялкёля	1920-1930-е гг.	памятник	Ленинградская область, Приозерский район, 7 км восточнее посёлка Зверев
33	Пулемётный ДОТ № 2а укрепленного района Мялкёля	1920-1930-е гг.	памятник	Ленинградская область, Приозерский район, 4 км восточнее посёлка Зверев
34	Типовой пулемётный полукапонир на 1 пулемёт образца 1940 года	1940 г.	памятник	Ленинградская область, Приозерский район, посёлок Ларионово, роца северо-восточнее Приозерского шоссе

Приложение 2
к приказу комитета по сохранению
культурного наследия
Ленинградской области
от «21» января 2022 года
№ 0403/22-3


Границы территорий объектов культурного наследия регионального значения, расположенных на территории Приозерского муниципального района Ленинградской области, входящих в состав объекта культурного наследия регионального значения «Комплекс фортификационных сооружений («Линия Маннергейма»), место ожесточенных боев Красной Армии в период 1939-1940, 1941-1945 гг.» (Ленинградская область, Выборгский район, садоводство Джатиево-3, садоводство Восход, садоводство «Звездочка-2», поселки Житково, Дятлово, Малышево, Ермилово, Глебычево, урочище Зайчихино, полигон 138-й гвардейской Краснознаменной Красносельской Ордена Ленина отдельной мотострелковой бригады, станции Лейпясую, западный берег озера Глубокого в районе болота Комарихинское, поселка Грибное, ООПТ «Раковые озера»)

Карта (схема) границ территории объекта культурного наследия регионального значения «Пушечный форт Лауттаниеми», 1920-1930-е гг. (Ленинградская область, Приозерский район, северный берег Вуоксы, 4,6 км юго-восточнее посёлка Новая Деревня)



Условные обозначения:
— Границы территории объекта культурного наследия

**Координаты поворотных (характерных) точек границ территории
объекта культурного наследия регионального значения
«Пушечный форт Лаутганиеми», 1920-1930-е гг.
(Ленинградская область, Приозерский район, северный берег Вуоксы, 4,6 км
юго-восточнее посёлка Новая Деревня)**




Номер поворотной (характерной) точки	Координаты поворотных (характерных) точек в местной системе координат (МСК-47, зона 2)	
	X	Y
1	518191.134	2183925.268
2	518163.727	2183924.763
3	518163.028	2183962.700
4	518190.435	2183963.205

**Карта (схема) границ территории объекта культурного наследия
регионального значения «Пулеметный ДОТ № 3, укрепленный узел
Лаутганиеми, 1920-1930-е гг.**

(Ленинградская область, Приозерский район, северный берег Вуоксы, 4,6 км юго-восточнее посёлка Новая Деревня)




Условные обозначения:

 Границы территории объекта культурного наследия

**Координаты поворотных (характерных) точек границ территории объекта
культурного наследия регионального значения «Пулеметный ДОТ № 3,
укрепленный узел Лаутганиеми, 1920-1930-е гг.**

(Ленинградская область, Приозерский район, северный берег Вуоксы, 4,6 км юго-восточнее посёлка Новая Деревня)




Номер поворотной (характерной) точки	Координаты поворотных (характерных) точек в местной системе координат (МСК-47, зона 2)	
	X	Y
1	518373.027	2184574.942
2	518357.095	2184574.651
3	518356.733	2184594.494
4	518372.665	2184594.784

**Карта (схема) границ территории объекта культурного наследия
регионального значения «Пулеметный ДОТ № 1, укрепленный узел
Кивиниеми, 1920-1930-е гг.**

(Ленинградская область, Приозерский район, северный берег Вуоксы, поселок
Лосево)




Условные обозначения:

 Границы территории объекта культурного наследия


**Координаты поворотных (характерных) точек границ территории объекта
культурного наследия регионального значения «Пулеметный ДОТ № 1,
укрепленный узел Кивиниеми, 1920-1930-е гг.**

(Ленинградская область, Приозерский район, северный берег Вуоксы, поселок
Лосево)




Номер поворотной (характерной) точки	Координаты поворотных (характерных) точек в местной системе координат (МСК-47, зона 2)	
	X	Y
1	519577.844	2198679.349
2	519574.501	2198679.301
3	519574.335	2198690.886
4	519577.678	2198690.934

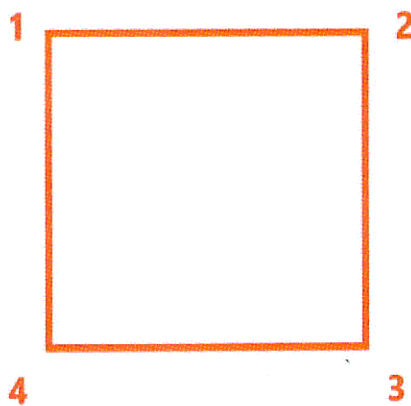
**Карта (схема) границ территории объекта культурного наследия
регионального значения «Пушечный форт Ховиниеми», 1920-1930-е гг.
(Ленинградская область, Приозерский район, северный берег Вуоксы,
посёлок Громово)**



Условные обозначения:

 Границы территории объекта культурного наследия

**Координаты поворотных (характерных) точек границ территории объекта
культурного наследия регионального значения «Пушечный форт Ховиниеми»,
1920-1930-е гг. (Ленинградская область, Приозерский район, северный берег
Вуоксы, посёлок Громово)**




Номер поворотной (характерной) точки	Координаты поворотных (характерных) точек в местной системе координат (МСК-47, зона 2)	
	X	Y
1	520243.418	2206801.968
2	520231.719	2206801.827
3	520231.398,	2206828.487
4	520243.097	2206828.628

**Карта (схема) границ территории объекта культурного наследия
регионального значения «Финский памятный знак сражения при Келья»,
25-27.12.1939 г.**

(Ленинградская область, Приозерский район, северный берег Вуоксы, поселок
Портовое)




Условные обозначения:

 Границы территории объекта культурного наследия

**Координаты поворотных (характерных) точек границ территории объекта
культурного наследия регионального значения «Финский памятный знак
сражения при Келья», 25-27.12.1939 г.**

(Ленинградская область, Приозерский район, северный берег Вуоксы, поселок
Портовое)



Номер поворотной (характерной) точки	Координаты поворотных (характерных) точек в местной системе координат (МСК-47, зона 2)	
	X	Y
1	516100.895	2217182.804
2	516088.750	2217182.693
3	516088.640	2217194.725
4	516100.785	2217194.837


**Карта (схема) границ территории объекта культурного наследия
регионального значения «Пушечный форт Патониemi», 1920-1930-е гг.
(Ленинградская область, Приозерский район, северный берег Вуоксы, 5 км западнее
посёлка Соловьёво)**



Условные обозначения:

— Границы территории объекта культурного наследия

**Координаты поворотных (характерных) точек границ территории объекта
культурного наследия регионального значения «Пушечный форт Патониemi»,
1920-1930-е гг.
(Ленинградская область, Приозерский район, северный берег Вуоксы, 5 км западнее
посёлка Соловьёво)**



Номер поворотной (характерной) точки	Координаты поворотных (характерных) точек в местной системе координат (МСК-47, зона 2)	
	X	Y
1	511456.519	2220073.342
2	511424.207	2220073.072
3	511423.998	2220098.100
4	511456.310	2220098.370

**Карта (схема) границ территории объекта культурного наследия
регионального значения «Руины хутора Уккола», 1920-1930-е гг.
(Ленинградская область, Приозерский район, северный берег Вуоксы, 4 км западнее
посёлка Соловьёво)**




Условные обозначения:

— Границы территории объекта культурного наследия

**Координаты поворотных (характерных) точек границ территории объекта
культурного наследия регионального значения «Руины хутора Уккола»,
1920-1930-е гг.**

(Ленинградская область, Приозерский район, северный берег Вуоксы, 4 км западнее
посёлка Соловьёво)




Номер поворотной (характерной) точки	Координаты поворотных (характерных) точек в местной системе координат (МСК-47, зона 2)	
	X	Y
1	510144.908	2221635.257
2	510131.427	2221635.151
3	510131.190	2221665.063
4	510144.672	2221665.170

**Карта (схема) границ территории объекта культурного наследия
регионального значения «Долговременная огневая точка «Миллионер
Тайпале», 1920-1930-е гг.**

(Ленинградская область, Приозерский район, северный берег Вуоксы, 2 км западнее
Соловьёво)




Условные обозначения:

 Границы территории объекта культурного наследия

**Координаты поворотных (характерных) точек границ территории объекта
культурного наследия регионального значения «Долговременная огневая
точка «Миллионер Тайпале», 1920-1930-е гг.**

(Ленинградская область, Приозерский район, северный берег Вуоксы, 2 км западнее
Соловьёво)




Номер поворотной (характерной) точки	Координаты поворотных (характерных) точек в местной системе координат (МСК-47, зона 2)	
	X	Y
1	511990.355	2223590.109
2	511964.506	2223589.919
3	511964.298	2223618.119
4	511990.147	2223618.309

**Карта (схема) границ территории объекта культурного наследия
регионального значения «Финский памятный знак и руины блиндажа на месте
перевязочного пункта», 1920-1930-е гг.**

(Ленинградская область, Приозерский район, северный берег Вуоксы, 2 км западнее
посёлка Соловьёво)




Условные обозначения:

 Границы территории объекта культурного наследия


**Координаты поворотных (характерных) точек границ территории объекта
культурного наследия регионального значения «Финский памятный знак
и руины блиндажа на месте перевязочного пункта», 1920-1930-е гг.**

(Ленинградская область, Приозерский район, северный берег Вуоксы, 2 км западнее
посёлка Соловьёво)



Номер поворотной (характерной) точки	Координаты поворотных (характерных) точек в местной системе координат (МСК-47, зона 2)	
	X	Y
1	512207.847	2223561.816
2	512174.977	2223561.574
3	512174.670	2223603.296
4	512207.539	2223603.538

**Карта (схема) границ территории объекта культурного наследия
регионального значения «Финский памятный знак и руины блиндажа
на Крепостном холме», 1920- 1930-е гг.
(Ленинградская область, Приозерский район, северный берег Вуоксы, 1,5 км
западнее посёлка Соловьево)**




Условные обозначения:

— Границы территории объекта культурного наследия

Координаты поворотных (характерных) точек границ территории объекта культурного наследия регионального значения «Финский памятный знак и руины блиндажа на Крепостном холме», 1920- 1930-е гг.

(Ленинградская область, Приозерский район, северный берег Вуоксы, 1,5 км
западнее посёлка Соловьево)



Номер поворотной (характерной) точки	Координаты поворотных (характерных) точек в местной системе координат (МСК-47, зона 2)	
	X	Y
1	513467.951	2225215.744
2	513433.411	2225215.505
3	513433.078	2225263.671
4	513467.618	2225263.910


**Карта (схема) границ территории объекта культурного наследия
регионального значения «Пулемётный ДОТ укрепленного района
Тайпале № 7 «Полевой каземат», 1920-1930-е гг.
(Ленинградская область, Приозерский район, северный берег Вуоксы, 1,5 км
западнее посёлка Соловьево)**



Условные обозначения:

— Границы территории объекта культурного наследия

**Координаты поворотных (характерных) точек границ территории объекта
культурного наследия регионального значения «Пулемётный ДОТ
укрепленного района Тайпале № 7 «Полевой каземат», 1920-1930-е гг.
(Ленинградская область, Приозерский район, северный берег Вуоксы,
1,5 км западнее посёлка Соловьево)**



Номер поворотной (характерной) точки	Координаты поворотных (характерных) точек в местной системе координат (МСК-47, зона 2)	
	X	Y
1	512755.115	2224648.713
2	512740.184	2224648.608
3	512740.054	2224667.057
4	512754.984	2224667.163

**Карта (схема) границ территории объекта культурного наследия
регионального значения «Железобетонные и каменные надолбы
1942-44 годов», 1942-1944 гг.**

(Ленинградская область, Приозерский район, северный берег Вуоксы, 3 км западнее
посёлка Соловьёво)




Условные обозначения:

— Границы территории объекта культурного наследия

**Координаты поворотных (характерных) точек границ территории объекта
культурного наследия регионального значения «Железобетонные и каменные
надолбы 1942-44 годов», 1942-1944 гг.**

(Ленинградская область, Приозерский район, северный берег Вуоксы, 3 км западнее
посёлка Соловьёво)



Номер поворотной (характерной) точки	Координаты поворотных (характерных) точек в местной системе координат (МСК-47, зона 2)	
	X	Y
1	511481.006	2224019.015
2	511448.026	2224018.776
3	511447.877	2224039.203
4	511480.858	2224039.442

**Карта (схема) границ территории объекта культурного наследия
регионального значения «Финский памятный знак «Крест Тайпале», 1930-е гг.
(Ленинградская область, Приозерский район, северный берег Вуоксы, 3 км западнее
посёлка Соловьёво)**




Условные обозначения:

— Границы территории объекта культурного наследия


**Координаты поворотных (характерных) точек границ территории объекта
культурного наследия регионального значения «Финский памятный знак
«Крест Тайпале», 1930-е гг.**

(Ленинградская область, Приозерский район, северный берег Вуоксы, 3 км западнее
посёлка Соловьёво)



Номер поворотной (характерной) точки	Координаты поворотных (характерных) точек в местной системе координат (МСК-47, зона 2)	
	X	Y
1	511883.443	2223840.346
2	511848.234	2223840.089
3	511847.835	2223894.738
4	511883.044	2223894.995


**Карта (схема) границ территории объекта культурного наследия
регионального значения «Береговая батарея Каарнайоки, Орудийный
дворик № 1», 1920-1930-е гг.
(Ленинградская область, Приозерский район, 5 км севернее посёлка Соловьёво)**



Условные обозначения:

— Границы территории объекта культурного наследия

**Координаты поворотных (характерных) точек границ территории объекта
культурного наследия регионального значения «Береговая батарея
Каарнайоки, Орудийный дворик № 1», 1920-1930-е гг.
(Ленинградская область, Приозерский район, 5 км севернее посёлка Соловьёво)**



Номер поворотной (характерной) точки	Координаты поворотных (характерных) точек в местной системе координат (МСК-47, зона 2)	
	X	Y
1	519950.281	2221115.770
2	519935.350	2221115.649
3	519935.192	2221135.263
4	519950.122	2221135.384


**Карта (схема) границ территории объекта культурного наследия
регионального значения «Береговая батарея Каарнайоки, Орудийный
дворик № 2», 1920-1930-е гг.
(Ленинградская область, Приозерский район, 5 км севернее посёлка Соловьёво)**



Условные обозначения:


— Границы территории объекта культурного наследия

**Координаты поворотных (характерных) точек границ территории объекта
культурного наследия регионального значения «Береговая батарея
Каарнайоки, Орудийный дворик № 2», 1920-1930-е гг.
(Ленинградская область, Приозерский район, 5 км севернее посёлка Соловьёво)**



Номер поворотной (характерной) точки	Координаты поворотных (характерных) точек в местной системе координат (МСК-47, зона 2)	
	X	Y
1	520108.977	2221030.563
2	520087.584	2221030.389
3	520087.393	2221053.991
4	520108.786	2221054.164


**Карта (схема) границ территории объекта культурного наследия
регионального значения «Береговая батарея Каарнайоки, Орудийный
дворик № 3», 1920-1930-е гг.
(Ленинградская область, Приозерский район, 5 км севернее посёлка Соловьёво)**



Условные обозначения:


— Границы территории объекта культурного наследия

**Координаты поворотных (характерных) точек границ территории объекта
культурного наследия регионального значения «Береговая батарея
Каарнайоки, Орудийный дворик № 3», 1920-1930-е гг.
(Ленинградская область, Приозерский район, 5 км севернее посёлка Соловьёво)**



Номер поворотной (характерной) точки	Координаты поворотных (характерных) точек в местной системе координат (МСК-47, зона 2)	
	X	Y
1	520182.307	2221167.091
2	520171.388	2221167.003
3	520171.236	2221185.742
4	520182.156	2221185.830


**Карта (схема) границ территории объекта культурного наследия
регионального значения «Береговая батарея Каарнайоки, Орудийный
дворик № 4», 1920-1930-е гг.
(Ленинградская область, Приозерский район, 5 км севернее посёлка Соловьёво)**



Условные обозначения:

— Границы территории объекта культурного наследия


**Координаты поворотных (характерных) точек границ территории объекта
культурного наследия регионального значения «Береговая батарея
Каарнайоки, Орудийный дворик № 4», 1920-1930-е гг.
(Ленинградская область, Приозерский район, 5 км севернее посёлка Соловьёво)**




Номер поворотной (характерной) точки	Координаты поворотных (характерных) точек в местной системе координат (МСК-47, зона 2)	
	X	Y
1	520026.911	2221299.645
2	520007.189	2221299.487
3	520006.938	2221330.683
4	520026.660	2221330.841

**Карта (схема) границ территории объекта культурного наследия
регионального значения «Береговая батарея Ярисева 1942-44 годов
постройки», 1942-1944 гг.**

(Ленинградская область, Приозерский район, 5 км севернее посёлка Соловьёво)




Условные обозначения:

 Границы территории объекта культурного наследия

**Координаты поворотных (характерных) точек границ территории объекта
культурного наследия регионального значения «Береговая батарея Ярисева
1942-44 годов постройки», 1942-1944 гг.**

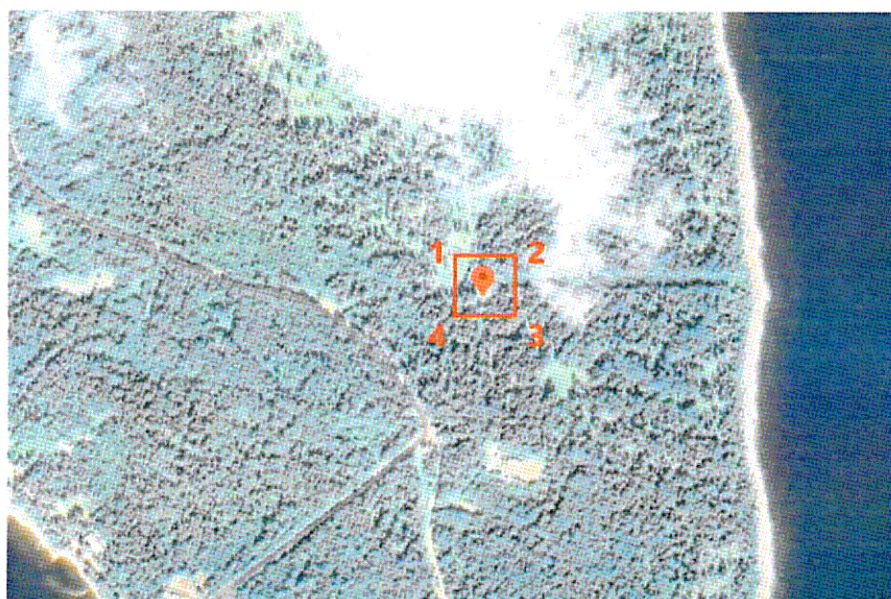
(Ленинградская область, Приозерский район, 5 км севернее посёлка Соловьёво)



Номер поворотной (характерной) точки	Координаты поворотных (характерных) точек в местной системе координат (МСК-47, зона 2)	
	X	Y
1	517038.917	2227023.174
2	517000.811	2227022.929
3	517000.637	2227049.941
4	517038.744	2227050.186

**Карта (схема) границ территории объекта культурного наследия
регионального значения «Башня дальномера береговой батареи Юляппя»,
1920-1930-е гг.**

(Ленинградская область, Приозерский район, 8 км севернее посёлка Соловьёво)




Условные обозначения:

— Границы территории объекта культурного наследия

**Координаты поворотных (характерных) точек границ территории объекта
культурного наследия регионального значения «Башня дальномера береговой
батареи Юляппя», 1920-1930-е гг.**


(Ленинградская область, Приозерский район, 8 км севернее посёлка Соловьёво)




Номер поворотной (характерной) точки	Координаты поворотных (характерных) точек в местной системе координат (МСК-47, зона 2)	
	X	Y
1	524694.950	2227587.315
2	524634.336	2227586.934
3	524633.927	2227652.083
4	524694.541	2227652.464

**Карта (схема) границ территории объекта культурного наследия
регионального значения «Типовое убежище № 32 укреплённого района
Мялкёля», 1920-1930-е гг.**

(Ленинградская область, Приозерский район, 4 км восточнее посёлка Звереве)




Условные обозначения:

 Границы территории объекта культурного наследия

**Координаты поворотных (характерных) точек границ территории объекта
культурного наследия регионального значения «Типовое убежище № 32
укреплённого района Мялкёля», 1920-1930-е гг.**

(Ленинградская область, Приозерский район, 4 км восточнее посёлка Звереве)




Номер поворотной (характерной) точки	Координаты поворотных (характерных) точек в местной системе координат (МСК-47, зона 2)	
	X	Y
1	516718.205	2172704.544
2	516694.587	2172704.035
3	516693.999	2172731.324
4	516717.617	2172731.833

**Карта (схема) границ территории объекта культурного наследия
регионального значения «Типовой капонир на два пулемета № 21
укреплённого района Мялкёля», 1920-1930-е гг.**

(Ленинградская область, Приозерский район, 4 км восточнее посёлка Звереве)




Условные обозначения:

 Границы территории объекта культурного наследия


**Координаты поворотных (характерных) точек границ территории объекта
культурного наследия регионального значения «Типовой капонир на два
пулемета № 21 укреплённого района Мялкёля», 1920-1930-е гг.**

(Ленинградская область, Приозерский район, 4 км восточнее посёлка Звереве)



Номер поворотной (характерной) точки	Координаты поворотных (характерных) точек в местной системе координат (МСК-47, зона 2)	
	X	Y
1	516957.455	2172655.097
2	516927.821	2172654.458
3	516927.399	2172674.036
4	516957.033	2172674.674


**Карта (схема) границ территории объекта культурного наследия
регионального значения «Типовой полукапонир на один пулемет № 10
укреплённого района Мялкёля», 1920-1930-е гг.
(Ленинградская область, Приозерский район, 4 км восточнее посёлка Звереве)**



Условные обозначения:

— Границы территории объекта культурного наследия

**Координаты поворотных (характерных) точек границ территории объекта
культурного наследия регионального значения «Типовой полукапонир на один
пулемет № 10 укреплённого района Мялкёля», 1920-1930-е гг.
(Ленинградская область, Приозерский район, 4 км восточнее посёлка Звереве)**



Номер поворотной (характерной) точки	Координаты поворотных (характерных) точек в местной системе координат (МСК-47, зона 2)	
	X	Y
1	516771.782	2172530.398
2	516743.374	2172529.784
3	516742.760	2172558.222
4	516771.168	2172558.835


**Карта (схема) границ территории объекта культурного наследия
регионального значения «Типовой полукапонир на один пулемет № 25
укреплённого района Мялкёля», 1920-1930-е гг.
(Ленинградская область, Приозерский район, 6 км восточнее посёлка Зверево)**



Условные обозначения:


— Границы территории объекта культурного наследия

**Координаты поворотных (характерных) точек границ территории объекта
культурного наследия регионального значения «Типовой полукапонир на один
пулемет № 25 укрепленного района Мялкёля», 1920-1930-е гг.
(Ленинградская область, Приозерский район, 6 км восточнее посёлка Зверево)**



Номер поворотной (характерной) точки	Координаты поворотных (характерных) точек в местной системе координат (МСК-47, зона 2)	
	X	Y
1	516582.268	2174853.715
2	516552.411	2174853.090
3	516551.793	2174882.623
4	516581.650	2174883.248

**Карта (схема) границ территории объекта культурного наследия
регионального значения «Типовой полукапонир на один пулемет № 14
укреплённого района Мялкёля», 1920-1930-е гг.
(Ленинградская область, Приозерский район, 6 км восточнее посёлка Звереве)**



Условные обозначения:

— Границы территории объекта культурного наследия

**Координаты поворотных (характерных) точек границ территории объекта
культурного наследия регионального значения «Типовой полукапонир на один
пулемет № 14 укрепленного района Мялкёля», 1920-1930-е гг.
(Ленинградская область, Приозерский район, 6 км восточнее посёлка Звереве)**



Номер поворотной (характерной) точки	Координаты поворотных (характерных) точек в местной системе координат (МСК-47, зона 2)	
	X	Y
1	516083.980	2174974.775
2	516073.731	2174974.561
3	516073.492	2174985.993
4	516083.741	2174986.207

**Карта (схема) границ территории объекта культурного наследия
регионального значения «Противотанковые надолбы с подписями у типового
полукапонира на один пулемет № 14 укрепленного района Мялкёля»,
1920-1930-е гг.**

(Ленинградская область, Приозерский район, 5,5 км восточнее посёлка Звереве)




Условные обозначения:

— Границы территории объекта культурного наследия

**Координаты поворотных (характерных) точек границ территории объекта
культурного наследия регионального значения «Противотанковые надолбы с
подписями у типового полукапонира на один пулемет № 14 укрепленного
района Мялкёля», 1920-1930-е гг.**

(Ленинградская область, Приозерский район, 5,5 км восточнее посёлка Звереве)



Номер поворотной (характерной) точки	Координаты поворотных (характерных) точек в местной системе координат (МСК-47, зона 2)	
	X	Y
1	516137.262	2174841.330
2	516082.450	2174840.182
3	516080.927	2174912.930
4	516135.739	2174914.077


**Карта (схема) границ территории объекта культурного наследия
регионального значения «Типовой полукапонир на один пулемет № 26
укреплённого района Мялкёля», 1920-1930-е гг.
(Ленинградская область, Приозерский район, 6 км восточнее посёлка Звереве)**



Условные обозначения:

— Границы территории объекта культурного наследия


**Координаты поворотных (характерных) точек границ территории объекта
культурного наследия регионального значения «Типовой полукапонир на один
пулемет № 26 укрепленного района Мялкёля», 1920-1930-е гг.
(Ленинградская область, Приозерский район, 6 км восточнее посёлка Звереве)**



Номер поворотной (характерной) точки	Координаты поворотных (характерных) точек в местной системе координат (МСК-47, зона 2)	
	X	Y
1	516630.473	2175621.255
2	516575.437	2175620.114
3	516574.221	2175678.796
4	516629.256	2175679.936

**Карта (схема) границ территории объекта культурного наследия
регионального значения «Типовое убежище № 36 укреплённого района
Мялкёля», 1920-1930-е гг.**

(Ленинградская область, Приозерский район, 4 км восточнее посёлка Звереве)




Условные обозначения:

— Границы территории объекта культурного наследия

**Координаты поворотных (характерных) точек границ территории объекта
культурного наследия регионального значения «Типовое убежище № 36
укреплённого района Мялкёля», 1920-1930-е гг.**

(Ленинградская область, Приозерский район, 4 км восточнее посёлка Звереве)




Номер поворотной (характерной) точки	Координаты поворотных (характерных) точек в местной системе координат (МСК-47, зона 2)	
	X	Y
1	516052.074	2175516.620
2	516024.556	2175516.049
3	516023.776	2175553.627
4	516051.294	2175554.198

**Карта (схема) границ территории объекта культурного наследия
регионального значения «Капонир на два пулемёта № 28 укреплённого района
Мялкёля», 1920-1930-е гг.**

(Ленинградская область, Приозерский район, 8 км восточнее посёлка Звереве)




Условные обозначения:

 Границы территории объекта культурного наследия

**Координаты поворотных (характерных) точек границ территории объекта
культурного наследия регионального значения «Капонир на два пулемёта № 28
укреплённого района Мялкёля», 1920-1930-е гг.**

(Ленинградская область, Приозерский район, 8 км восточнее посёлка Звереве)




Номер поворотной (характерной) точки	Координаты поворотных (характерных) точек в местной системе координат (МСК-47, зона 2)	
	X	Y
1	516682.471	2176706.826
2	516656.290	2176706.291
3	516655.505	2176744.737
4	516681.686	2176745.272

**Карта (схема) границ территории объекта культурного наследия
регионального значения «Типовое убежище № 53 укреплённого района
Мялкёля», 1920-1930-е гг.**

(Ленинградская область, Приозерский район, 7 км восточнее посёлка Звереве)




Условные обозначения:

 Границы территории объекта культурного наследия

**Координаты поворотных (характерных) точек границ территории объекта
культурного наследия регионального значения «Типовое убежище № 53
укреплённого района Мялкёля», 1920-1930-е гг.**


(Ленинградская область, Приозерский район, 7 км восточнее посёлка Звереве)



Номер поворотной (характерной) точки	Координаты поворотных (характерных) точек в местной системе координат (МСК-47, зона 2)	
	X	Y
1	516598.764	2177326.154
2	516567.125	2177325.513
3	516566.198	2177371.289
4	516597.838	2177371.929

**Карта (схема) границ территории объекта культурного наследия
регионального значения «Типовое убежище № 51 укреплённого района
Мялкёля», 1920-1930-е гг.**

(Ленинградская область, Приозерский район, 7 км восточнее посёлка Звереве)



Условные обозначения:

— Границы территории объекта культурного наследия

**Координаты поворотных (характерных) точек границ территории объекта
культурного наследия регионального значения «Типовое убежище № 51
укреплённого района Мялкёля», 1920-1930-е гг.**

(Ленинградская область, Приозерский район, 7 км восточнее посёлка Звереве)




Номер поворотной (характерной) точки	Координаты поворотных (характерных) точек в местной системе координат (МСК-47, зона 2)	
	X	Y
1	517194.500	2177811.073
2	517163.417	2177810.448
3	517162.733	2177844.459
4	517193.816	2177845.084

**Карта (схема) границ территории объекта культурного наследия
регионального значения «Типовое убежище № 39 укреплённого района
Мялкёля», 1920-1930-е гг.**

(Ленинградская область, Приозерский район, 7,5 км восточнее посёлка Звереве)




Условные обозначения:

 Границы территории объекта культурного наследия

**Координаты поворотных (характерных) точек границ территории объекта
культурного наследия регионального значения «Типовое убежище № 39
укреплённого района Мялкёля», 1920-1930-е гг.**


(Ленинградская область, Приозерский район, 7,5 км восточнее посёлка Звереве)



Номер поворотной (характерной) точки	Координаты поворотных (характерных) точек в местной системе координат (МСК-47, зона 2)	
	X	Y
1	516137.022	2177911.321
2	516104.157	2177910.661
3	516103.509	2177942.932
4	516136.374	2177943.592

**Карта (схема) границ территории объекта культурного наследия
регионального значения «Типовое убежище № 30 укреплённого района
Мялкёля», 1920-1930-е гг.**

(Ленинградская область, Приозерский район, 7 км восточнее посёлка Звереве)




Условные обозначения:

— Границы территории объекта культурного наследия

**Координаты поворотных (характерных) точек границ территории объекта
культурного наследия регионального значения «Типовое убежище № 30
укреплённого района Мялкёля», 1920-1930-е гг.**

(Ленинградская область, Приозерский район, 7 км восточнее посёлка Звереве)



Номер поворотной (характерной) точки	Координаты поворотных (характерных) точек в местной системе координат (МСК-47, зона 2)	
	X	Y
1	516805.235	2178270.175
2	516781.839	2178269.707
3	516781.358	2178293.769
4	516804.754	2178294.237

**Карта (схема) границ территории объекта культурного наследия
регионального значения «Пулемётный ДОТ № 2а укрепленного района
Мялкёля», 1920-1930-е гг.**

(Ленинградская область, Приозерский район, 4 км восточнее посёлка Звереве)




Условные обозначения:

— Границы территории объекта культурного наследия

**Координаты поворотных (характерных) точек границ территории объекта
культурного наследия регионального значения «Пулемётный ДОТ № 2а
укрепленного района Мялкёля», 1920-1930-е гг.**


(Ленинградская область, Приозерский район, 4 км восточнее посёлка Звереве)




Номер поворотной (характерной) точки	Координаты поворотных (характерных) точек в местной системе координат (МСК-47, зона 2)	
	X	Y
1	516343.787	2173204.380
2	516322.731	2173203.930
3	516322.341	2173222.143
4	516343.397	2173222.593

**Карта (схема) границ территории объекта культурного наследия
регионального значения «Типовой пулемётный полукапонир на 1 пулемёт
образца 1940 года», 1940 г.**

(Ленинградская область, Приозерский район, посёлок Ларионово, роща северо-
восточнее Приозерского шоссе)




Условные обозначения:

 Границы территории объекта культурного наследия

**Координаты поворотных (характерных) точек границ территории объекта
культурного наследия регионального значения «Типовой пулемётный
полукапонир на 1 пулемёт образца 1940 года», 1940 г.**

(Ленинградская область, Приозерский район, посёлок Ларионово, роща северо-
восточнее Приозерского шоссе)



Номер поворотной (характерной) точки	Координаты поворотных (характерных) точек в местной системе координат (МСК-47, зона 2)	
	X	Y
1	555740.120	2208311.369
2	555724.186	2208311.181
3	555723.915	2208334.115
4	555739.849	2208334.303

Особый режим использования земельных участков в границах территорий объектов культурного наследия регионального значения, расположенных на территории Приозерского муниципального района Ленинградской области, входящих в состав объекта культурного наследия регионального значения «Комплекс фортификационных сооружений («Линия Маннергейма»), место ожесточенных боев Красной Армии в период 1939-1940, 1941-1945 гг.» (Ленинградская область, Выборгский район, садоводство Джатиево-3, садоводство Восход, садоводство «Звездочка-2», поселки Житково, Дятлово, Малышево, Ермилово, Глебычево, урочище Зайчихино, полигон 138-й гвардейской Краснознаменной Красносельской Ордена Ленина отдельной мотострелковой бригады, станции Лейпясую, западный берег озера Глубокого в районе болота Комарихинское, поселка Грибное, ООПТ «Раковые озера»)

Согласно статье 5 Федерального закона от 25 июня 2002 года №73-ФЗ «Об объектах культурного наследия (памятниках истории и культуры) народов Российской Федерации» (далее – Федеральный закон № 73-ФЗ) земельные участки в границах территорий объектов культурного наследия, включенных в единый государственный реестр объектов культурного наследия (памятников истории и культуры) народов Российской Федерации, относятся к землям историко-культурного назначения, правовой режим которых регулируется земельным законодательством Российской Федерации (статья 99 Земельного кодекса Российской Федерации от 25 октября 2001 года № 136-ФЗ) и Федеральным законом № 73-ФЗ.

На территории объекта культурного наследия **разрешается:**

- ведение хозяйственной деятельности, не противоречащей требованиям обеспечения сохранности объекта культурного наследия и позволяющей обеспечить функционирование объекта культурного наследия в современных условиях;
- сохранение и восстановление (регенерация) историко-градостроительной и природной среды объекта культурного наследия (восстановление, воссоздание, восполнение частично или полностью утраченных элементов и характеристик историко-градостроительной и природной среды территории);
- сохранение исторических элементов планировочной структуры территории;
- реконструкция, ремонт инженерных коммуникаций, благоустройство, озеленение, установка малых архитектурных форм, иная хозяйственная деятельность (по согласованию с региональным органом охраны объектов культурного наследия), не противоречащая требованиям обеспечения сохранности объекта культурного наследия и позволяющая обеспечить функционирование объекта культурного наследия в современных условиях, обеспечивающая недопущение ухудшения состояния территории объекта культурного наследия. Применение при благоустройстве и оборудовании территории традиционных материалов: в покрытиях (камень, кирпич, бетон), малых архитектурных формах, исключая контрастные сочетания и яркую цветовую гамму.

На территории объекта культурного наследия **запрещается:**

- строительство объектов капитального строительства и увеличение объемно-пространственных характеристик существующих на территории объекта культурного наследия объектов капитального строительства;

- проведение земляных, строительных, мелиоративных и иных работ, за исключением работ по сохранению объекта культурного наследия или его отдельных элементов, сохранению историко-градостроительной или природной среды объекта культурного наследия;

- установка рекламных конструкций, распространение наружной рекламы;

- прокладка наземных и воздушных инженерных коммуникаций, кроме временных, необходимых для проведения работ по сохранению;

- устройство автостоянок, размещение мусора (свалок) на территории, использование пиротехнических средств и фейерверков;


- осуществление любых видов деятельности, ухудшающих экологические условия и гидрологический режим на территории объекта культурного наследия, создающих вибрационные нагрузки динамическим воздействием на грунты в зоне их взаимодействия с объектами культурного наследия.

Приложение 3
к приказу комитета по сохранению
культурного наследия Ленинградской области
от « ____ » _____ 2022 года
№ _____


Предмет охраны объектов культурного наследия регионального значения, расположенных на территории Приозерского муниципального района Ленинградской области, входящих в состав объекта культурного наследия регионального значения «Комплекс фортификационных сооружений («Линия Маннергейма»), место ожесточенных боев Красной Армии в период 1939-1940, 1941-1945 гг.» (Ленинградская область, Выборгский район, садоводство Джатиево-3, садоводство Восход, садоводство «Звездочка-2», поселки Житково, Дятлово, Малышево, Ермилово, Глебычево, урочище Зайчихино, полигон 138-й гвардейской Краснознаменной Красносельской Ордена Ленина отдельной мотострелковой бригады, станции Лейпясую, западный берег озера Глубокого в районе болота Комарихинское, поселка Грибное, ООПТ «Раковые озера»)

«Комплекс фортификационных сооружений («Линия Маннергейма»), место ожесточенных боев Красной Армии в период 1939-1940, 1941-1945 гг.» (Ленинградская область, Приозерский муниципальный район)

№ п/п	Виды предметов охраны	Элементы предметов охраны	Фотофиксация
1	Объемно-пространственное и планировочное решение территории:	Местоположение исторических границ и конфигурация территории. Историческое местоположение объектов, входящих в состав ансамбля, элементов культурного и природного ландшафта, исторически сложившиеся визуальные связи между ними.	
«Пушечный форт Лаутганиеми» (Ленинградская область, Приозерский муниципальный район, северный берег Вуоксы, 4,6 км юго-восточнее посёлка Новая Деревня)			
1	Конструктивная система:	Исторические капитальные стены и крыша, их материал (бетон, железобетон)	



2	Объемно - планировочное решение:	Историческое объемно-планировочное решение в габаритах капитальных стен, а также разбросанные взрывом обломки капитальных стен	
---	----------------------------------	--	---






«Пулеметный ДОТ №3, укрепленный узел Лаутганиеми»
(Ленинградская область, Приозерский муниципальный район, северный берег Вуоксы, 4,6 км юго-восточнее посёлка Новая Деревня)

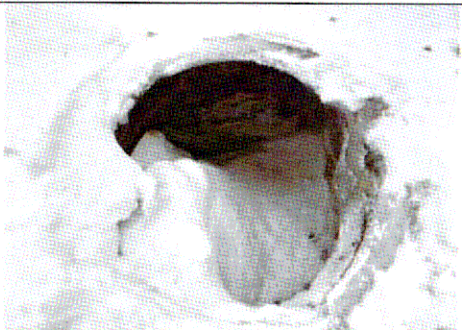
1	Конструктивная система:	Исторические капитальные стены и крыша, их материал (бетон, железобетон)	
---	-------------------------	--	---

2	Объемно - планировочное решение:	Историческое объемно-планировочное решение в габаритах капитальных стен	
---	----------------------------------	---	--

«Пулеметный ДОТ №1, укрепленный узел Кивиниеми»
(Ленинградская область, Приозерский муниципальный район, северный берег Вуоксы, поселок Лосево)


1	Конструктивная система:	Исторические капитальные стены и крыша, их материал (бетон, железобетон); Надпись на памятнике, установленном на руинах ДОТ;	 
---	-------------------------	---	--

		<p>Надпись на памятнике, установленном на руинах ДОТ;</p> <p>Левый вход в ДОТ;</p> <p>Правый вход в ДОТ</p>	  
2	Объемно - планировочное решение:	Историческое объемно-планировочное решение в габаритах капитальных стен, а также разбросанные взрывом обломки капитальных стен	
<p>«Пушечный форт Ховиниemi» (Ленинградская область, Приозерский муниципальный район, северный берег Вуоксы, посёлок Громова)</p>			
1	Конструктивная система:	Исторические капитальные стены и крыша, их материал (бетон, железобетон);	 


		Сохранившиеся фрагменты бронекупола	
--	--	--	---


2	Объемно - планировочное решение:	Историческое объемно- планировочное решение в габаритах капитальных стен, а также разбросанные взрывом обломки капитальных стен	
---	--	---	--

«Финский памятный знак сражения при Келья 25-27.12.1939 гг.»
(Ленинградская область, Приозерский муниципальный район, северный берег Вуоксы, поселок
Портовое)


1	Конструктивная система:	Исторические габариты, их материал (серый гранит)	
---	----------------------------	--	--

«Пушечный форт Патониemi»
(Ленинградская область, Приозерский муниципальный район, северный берег Вуоксы, 5 км
западнее посёлка Соловьёво)

1	Конструктивная система:	Исторические капитальные стены и крыша, их материал (бетон, железобетон)	
---	----------------------------	--	---



2	Объемно - планировочное решение:	Историческое объемно-планировочное решение в габаритах капитальных стен, а также разбросанные взрывом обломки капитальных стен	
---	----------------------------------	--	---






«Руины хутора Уккола»
(Ленинградская область, Приозерский муниципальный район, северный берег Вуоксы, 4 км западнее посёлка Соловьёво)


1	Конструктивная система:	Исторические капитальные стены и крыша, их материал (бетон, железобетон)	
---	-------------------------	--	---

2	Объемно - планировочное решение:	Историческое объемно-планировочное решение в габаритах капитальных стен	
---	----------------------------------	---	--


«Долговременная огневая точка «Миллионер Тайпале»
(Ленинградская область, Приозерский муниципальный район, северный берег Вуоксы, 2 км западнее Соловьёво)

1	Конструктивная система:	<p>Исторические капитальные стены и крыша, их материал (бетон, железобетон);</p> <p>Стена-крыло у амбразуры;</p> <p>Сохранившийся дренажный колодец;</p>	 
---	-------------------------	--	--

		Сохранившиеся фрагменты системы вентиляции	 
2	Объемно - планировочное решение:	Историческое объемно-планировочное решение в габаритах капитальных стен, а также разбросанные взрывом обломки капитальных стен	
<p>«Финский памятный знак и руины блиндажа на месте перевязочного пункта» (Ленинградская область, Приозерский муниципальный район, северный берег Вуоксы, 2 км западнее посёлка Соловьёво)</p>			
1	Конструктивная система:	Исторический памятный знак, его материал (дерево, латунь)	 


2	Объемно - планировочное решение:	Историческое планировочное решение в габаритах памятника и провала блиндажа	
---	--	--	---


«Финский памятный знак и руины блиндажа на Крепостном холме»
(Ленинградская область, Приозерский муниципальный район, северный берег Вуоксы, 1,5 км
западнее посёлка Соловьево)

1	Конструктивная система:	Исторические капитальные стены и крыша, их материал (бетон, железобетон)	
---	----------------------------	--	---

2	Объемно - планировочное решение:	Историческое планировочное решение в габаритах капитальных стен, а также разбросанные взрывом обломки капитальных стен	
---	--	--	--






«Пулемётный ДОТ укрепленного района Тайпале №7«Полевой каземат»
(Ленинградская область, Приозерский муниципальный район, северный берег Вуоксы, 1,5 км
западнее посёлка Соловьево)

1	Конструктивная система:	Исторические капитальные стены и крыша, их материал (бетон, железобетон)	
---	----------------------------	--	---

2	Объемно - планировочное решение:	Историческое планировочное решение в габаритах капитальных стен, а также разбросанные взрывом обломки капитальных стен	
---	--	--	---


«Железобетонные и каменные надолбы 1942-44 годов»

(Ленинградская область, Приозерский муниципальный район, северный берег Вуоксы, 3 км западнее посёлка Соловьёво)

1	Конструктивная система:	Исторические капитальные стены и крыша, их материал (бетон, железобетон)	 
2	Объемно - планировочное решение:	Историческое объемно-планировочное решение в габаритах участка надолбов	  


«Финский памятный знак «Крест Тайпале»

(Ленинградская область, Приозерский муниципальный район, северный берег Вуоксы, 3 км западнее посёлка Соловьёво)

1	Конструктивная система:	Исторический памятный знак, его материал (металл, латунь)	
---	-------------------------	---	---


«Береговая батарея Каарнайоки, Орудийный дворик №1»

(Ленинградская область, Приозерский муниципальный район, 5 км севернее посёлка Соловьёво)

1	Конструктивная система:	Исторические капитальные стены и крыша, их материал (бетон, железобетон)	
2	Объемно - планировочное решение:	Историческое объемно-планировочное решение в габаритах капитальных стен	


«Береговая батарея Каарнайоки, Орудийный дворик №2»

(Ленинградская область, Приозерский муниципальный район, 5 км севернее посёлка Соловьёво)

1	Конструктивная система:	Исторические капитальные стены и крыша, их материал (бетон, железобетон)	
2	Объемно - планировочное решение:	Историческое объемно-планировочное решение в габаритах капитальных стен	


«Береговая батарея Каарнайоки, Орудийный дворик №3»

(Ленинградская область, Приозерский муниципальный район, 5 км севернее посёлка Соловьёво)

1	Конструктивная система:	Исторические капитальные стены и крыша, их материал (бетон, железобетон)	
2	Объемно - планировочное решение:	Историческое объемно-планировочное решение в габаритах капитальных стен	



«Береговая батарея Каарнайоки, Орудийный дворик №4»

(Ленинградская область, Приозерский муниципальный район, 5 км севернее посёлка Соловьёво)

1	Конструктивная система:	Исторические капитальные стены и крыша, их материал (бетон, железобетон)	
2	Объемно - планировочное решение:	Историческое объемно-планировочное решение	



«Береговая батарея Ярисевя 1942-44 годов постройки»

(Ленинградская область, Приозерский муниципальный район, 5 км севернее посёлка Соловьёво)

1	Конструктивная система:	Исторические капитальные стены и крыша, их материал (бетон, железобетон)	
2	Объемно - планировочное решение:	Историческое объемно-планировочное решение в габаритах капитальных стен, а также разбросанные взрывом обломки капитальных стен	



«Башня дальномера береговой батареи Юляшпяя»

(Ленинградская область, Приозерский муниципальный район, 8 км севернее посёлка Соловьево)

1	Конструктивная система:	Исторические капитальные стены и крыша, их материал (бетон, железобетон)	
2	Объемно - планировочное решение:	Историческое объемно-планировочное решение в габаритах капитальных стен	


«Типовое убежище №32 укрепленного района Мялкёля»







(Ленинградская область, Приозерский муниципальный район, 4 км восточнее посёлка Звереве)

1	Конструктивная система:	Исторические капитальные стены и крыша, их материал (бетон, железобетон)	
2	Объемно - планировочное решение:	Историческое объемно-планировочное решение в габаритах капитальных стен, а также разбросанные взрывом обломки капитальных стен	







«Типовой капонир на два пулемета №21 укрепленного района Мялкёля»

(Ленинградская область, Приозерский муниципальный район, 4 км восточнее посёлка Звереве)



1	Конструктивная система:	Исторические капитальные стены и крыша, их материал (бетон, железобетон)	
---	-------------------------	--	---

2	Объемно - планировочное решение:	Историческое объемно-планировочное решение в габаритах капитальных стен, а также разбросанные взрывом обломки капитальных стен	
«Типовой полукапонир на один пулемет №10 укрепленного района Мялкёля» (Ленинградская область, Приозерский муниципальный район, 4 км восточнее посёлка Звереве)			
1	Конструктивная система:	Исторические капитальные стены и крыша, их материал (бетон, железобетон)	
2	Объемно - планировочное решение:	Историческое объемно-планировочное решение в габаритах капитальных стен, а также разбросанные взрывом обломки капитальных стен	
«Типовой полукапонир на один пулемет №25 укрепленного района Мялкёля» (Ленинградская область, Приозерский муниципальный район, 6 км восточнее посёлка Звереве)			
1	Конструктивная система:	Исторические капитальные стены и крыша, их материал (бетон, железобетон)	
2	Объемно - планировочное решение:	Историческое объемно-планировочное решение в габаритах капитальных стен, а также разбросанные взрывом обломки капитальных стен	
«Типовой полукапонир на один пулемет №14 укрепленного района Мялкёля» (Ленинградская область, Приозерский муниципальный район, 6 км восточнее посёлка Звереве)			
1	Конструктивная система:	Исторические капитальные стены и крыша, их материал (бетон, железобетон)	

2	Объемно - планировочное решение:	Историческое объемно-планировочное решение в габаритах капитальных стен, а также разбросанные взрывом обломки капитальных стен	
«Противотанковые надолбы с подписями у типового полукапонира на один пулемет №14 укрепленного района Мялкёля» (Ленинградская область, Приозерский муниципальный район, 5,5 км восточнее посёлка Звереве)			
1	Конструктивная система:	Исторические капитальные стены и крыша, их материал (бетон, железобетон)	
2	Объемно - планировочное решение:	Историческое объемно-планировочное решение в габаритах капитальных стен, а также разбросанные взрывом обломки капитальных стен	
«Типовой полукапонир на один пулемет №26 укрепленного района Мялкёля» (Ленинградская область, Приозерский муниципальный район, 6 км восточнее посёлка Звереве)			
1	Конструктивная система:	Исторические капитальные стены и крыша, их материал (бетон, железобетон)	
2	Объемно - планировочное решение:	Историческое объемно-планировочное решение в габаритах капитальных стен, а также разбросанные взрывом обломки капитальных стен	
«Типовое убежище №36 укрепленного района Мялкёля» (Ленинградская область, Приозерский муниципальный район, 4 км восточнее посёлка Звереве)			
1	Конструктивная система:	Исторические капитальные стены и крыша, их материал (бетон, железобетон)	

2	Объемно - планировочное решение:	Историческое объемно- планировочное решение в габаритах капитальных стен, а также разбросанные взрывом обломки капитальных стен	
«Капониры на два пулемета №28 укрепленного района Мялкёля» (Ленинградская область, Приозерский муниципальный район, 8 км восточнее посёлка Звереве)			
1	Конструктивная система:	Исторические капитальные стены и крыша, их материал (бетон, железобетон)	
2	Объемно - планировочное решение:	Историческое объемно- планировочное решение в габаритах капитальных стен, а также разбросанные взрывом обломки капитальных стен	
«Типовое убежище №53 укрепленного района Мялкёля» (Ленинградская область, Приозерский муниципальный район, 7 км восточнее посёлка Звереве)			
1	Конструктивная система:	Исторические капитальные стены и крыша, их материал (бетон, железобетон)	
2	Объемно - планировочное решение:	Историческое объемно- планировочное решение в габаритах капитальных стен, а также разбросанные взрывом обломки капитальных стен	
«Типовое убежище №51 укрепленного района Мялкёля» (Ленинградская область, Приозерский муниципальный район, 7 км восточнее посёлка Звереве)			
1	Конструктивная система:	Исторические капитальные стены и крыша, их материал (бетон, железобетон)	

2	Объемно - планировочное решение:	Историческое объемно-планировочное решение в габаритах капитальных стен, а также разбросанные взрывом обломки капитальных стен	
«Типовое убежище №39 укрепленного района Мялкёля» (Ленинградская область, Приозерский муниципальный район, 7,5 км восточнее посёлка Звереве)			
1	Конструктивная система:	Исторические капитальные стены и крыша, их материал (бетон, железобетон)	
2	Объемно - планировочное решение:	Историческое объемно-планировочное решение в габаритах капитальных стен, а также разбросанные взрывом обломки капитальных стен	
«Типовое убежище №30 укрепленного района Мялкёля» (Ленинградская область, Приозерский муниципальный район, 7 км восточнее посёлка Звереве)			
1	Конструктивная система:	Исторические капитальные стены и крыша, их материал (бетон, железобетон)	
2	Объемно - планировочное решение:	Историческое объемно-планировочное решение в габаритах капитальных стен, а также разбросанные взрывом обломки капитальных стен	
«Пулемётный ДОТ №2а укрепленного района Мялкёля» (Ленинградская область, Приозерский муниципальный район, 4 км восточнее посёлка Звереве)			
1	Конструктивная система:	Исторические капитальные стены и крыша, их материал (бетон, железобетон)	
2	Объемно - планировочное решение:	Историческое объемно-планировочное решение в габаритах капитальных стен, а также разбросанные взрывом обломки капитальных стен	

<p align="center">«Типовой пулемётный полукапонир на 1 пулемёт образца 1940 года» (Ленинградская область, Приозерский муниципальный район, посёлок Ларионово)</p>			
	<p>Конструктивная система:</p>	<p>Исторические капитальные стены и крыша, их материал (бетон, железобетон);</p> <p>Сохранившийся стальной подбой на потолке каземата</p>	
	<p>Объемно - планировочное решение:</p>	<p>Историческое объемно-планировочное решение в габаритах капитальных стен</p>	

Предмет охраны может быть уточнен в процессе дополнительных историко-культурных исследований либо при проведении реставрационных работ