



КОМИТЕТ ГРАДОСТРОИТЕЛЬНОЙ ПОЛИТИКИ
ЛЕНИНГРАДСКОЙ ОБЛАСТИ

ПРИКАЗ

от 14 января 2022 года № 3

**О внесении изменений в Правила землепользования и застройки
муниципального образования «Город Гатчина» Гатчинского муниципального
района Ленинградской области**

В соответствии со статьями 32 и 33 Градостроительного кодекса Российской Федерации, пунктом 1 части 2 статьи 1 областного закона от 7 июля 2014 года № 45-оз «О перераспределении полномочий в области градостроительной деятельности между органами государственной власти Ленинградской области и органами местного самоуправления Ленинградской области», пунктом 2.13 Положения о Комитете градостроительной политики Ленинградской области, утвержденного постановлением Правительства Ленинградской области от 9 сентября 2019 года № 421, приказываю:

внести в Правила землепользования и застройки муниципального образования «Город Гатчина» Гатчинского муниципального района Ленинградской области, утвержденные приказом комитета по архитектуре и градостроительству от 13 мая 2019 года № 19 (с изменениями), изменения согласно приложению к настоящему приказу.

Председатель комитета

И.Я.Кулаков

Приложение
к приказу Комитета
градостроительной политики
Ленинградской области
от 14 января 2022 года № 3

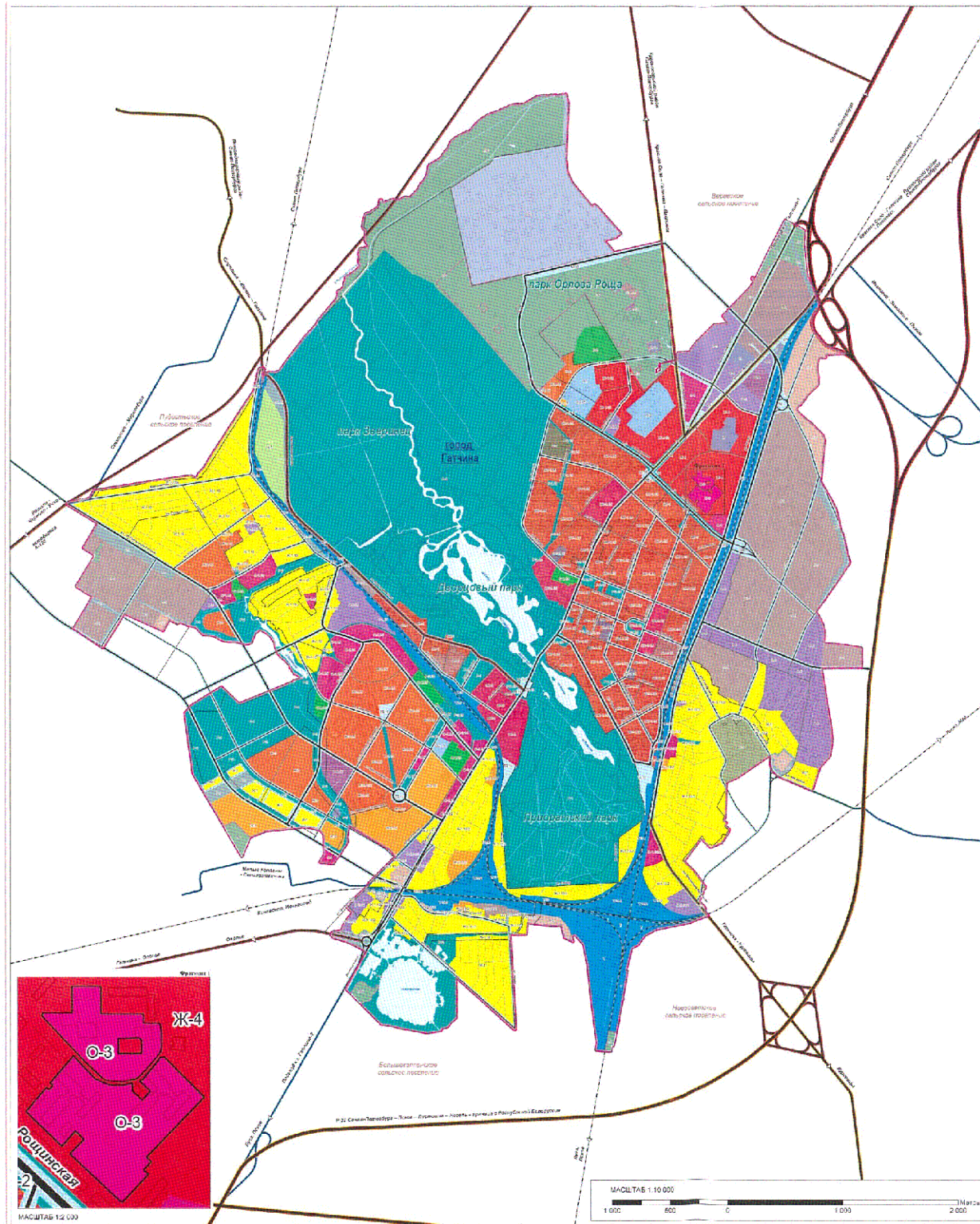
Изменения в Правила землепользования и застройки
муниципального образования «Город Гатчина»
Гатчинского муниципального района Ленинградской области

1. На карте градостроительного зонирования изменить границы территориальных зон Ж-4 «Зона застройки многоэтажными жилыми домами» и О-3 «Зона объектов среднего профессионального и высшего образования».

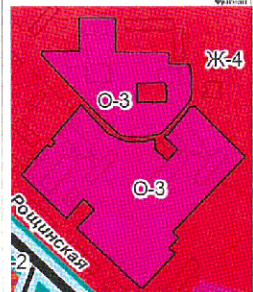
2. Дополнить Правила землепользования и застройки муниципального образования «Город Гатчина» Гатчинского муниципального района Ленинградской области Приложением «Сведения о границах территориальных зон: Ж-4, О-3».

ВНЕСЕНИЕ ИЗМЕНЕНИЙ В ПРАВИЛА ЗЕМЛЕПОЛЬЗОВАНИЯ И ЗАСТРОЙКИ МУНИЦИПАЛЬНОГО ОБРАЗОВАНИЯ «ГОРОД ГАТЧИНА» ГАТЧИНСКОГО МУНИЦИПАЛЬНОГО РАЙОНА ЛЕНИНГРАДСКОЙ ОБЛАСТИ

КАРТА ГРАДОСТРОИТЕЛЬНОГО ЗОНИРОВАНИЯ



- ГРАНИЦЫ**
 Муниципального образования «Город Гатчина»
 Гатчинского муниципального района
 Населенного пункта - города Гатчина
 Смиренного муниципального образования
 Объект культурного наследия
 ГРАНИЦЫ ТЕРРИТОРИАЛЬНЫХ ЗОН
- ТЕРРИТОРИАЛЬНЫЕ ЗОНЫ**
Жилые зоны
 Зона застройки индивидуальными жилыми домами
 Зона застройки малоэтажными жилыми домами
 Зона застройки среднеэтажными жилыми домами
 Зона застройки среднеэтажными жилыми домами ЗРЗ 1, ЗРЗ 3, ЗРЗ 4
 Зона застройки среднеэтажными жилыми домами западного строительного микрорайона
 Зона застройки многоэтажными жилыми домами
 Зона реконструкции в застройку индивидуальными жилыми домами
 Зона смешанной жилой застройки *
- Зона исторического центра**
 Зона объектов жилого и общественного назначения в историческом центре
 Зона объектов здравоохранения и социальной защиты в историческом центре
 Зона объектов делового назначения в историческом центре
 Зона объектов производственно-делового назначения в историческом центре
- Общественно-деловые зоны**
 Зона делового, общественного и коммерческого назначения
 Зона объектов здравоохранения
 Зона объектов среднего профессионального и высшего образования
 Зона спортивных комплексов и сооружений
 Зона обслуживания объектов, необходимых для осуществления производственной и предпринимательской деятельности
 Зона реновации застроенных территорий
 Зона обслуживания объектов, предназначенных для научной и инновационной деятельности
 Зона смешанной жилой и производственно-деловой деятельности
- Рекреационные зоны**
 Зона исторических парков
 Зона озеленения (объект озеленения (парки, скверы, бульвары))
 Зона, предназначенная для занятий физической культурой и спортом
- Производственные зоны, зоны инженерной и транспортной инфраструктуры**
 Зона производственных объектов, II-V класса опасности
 Зона производственных и коммунально-складских объектов V класса опасности
 Зона промышленных парков
 Зона объектов железнодорожного транспорта
 Зона объектов инженерной инфраструктуры
 Зона улично-дорожной сети (территория общего пользования)
- Зоны специального назначения**
 Зона кладбищ
 Зона размещения режимных объектов
 Зона лесов, в санитарно-защитных зонах
 Зона зеленых насаждений специального назначения
- Водные объекты:**
 Водотоки
 Водоемы
- ОБЪЕКТЫ ТРАНСПОРТНОЙ ИНФРАСТРУКТУРЫ**
 Железнодорожные пути
 Улично-дорожная сеть



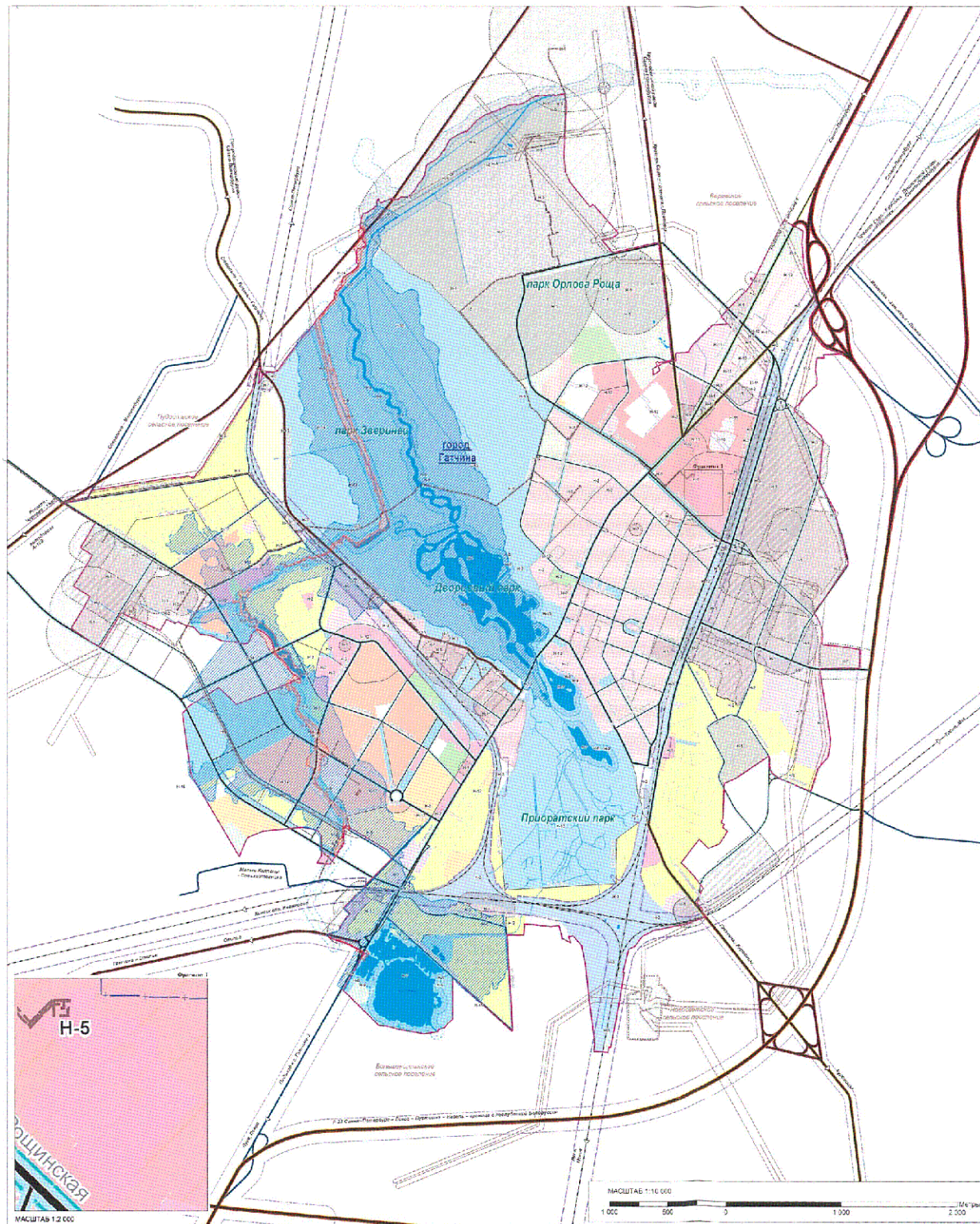
МАСШТАБ 1:2 000



Проект подготовлен в соответствии с требованиями Федерального закона от 28.12.2004 № 190-ФЗ «Об территориальном зонировании» и Положения о территориальном зонировании, утвержденного постановлением Правительства Российской Федерации от 28.12.2004 № 190-ПП.

**ВНЕСЕНИЕ ИЗМЕНЕНИЙ В
ПРАВИЛА ЗЕМЛЕПОЛЬЗОВАНИЯ И ЗАСТРОЙКИ
МУНИЦИПАЛЬНОГО ОБРАЗОВАНИЯ «ГОРОД ГАТЧИНА»
ГАТЧИНСКОГО МУНИЦИПАЛЬНОГО РАЙОНА
ЛЕНИНГРАДСКОЙ ОБЛАСТИ**

КАРТА ЗОН С ОСОБЫМИ УСЛОВИЯМИ ИСПОЛЬЗОВАНИЯ
ТЕРРИТОРИЙ, СВЯЗАННЫМИ С САНИТАРНЫМИ И ЭКОЛОГИЧЕСКИМИ ОГРАНИЧЕНИЯМИ



- ГРАНИЦЫ**
Муниципальное образование "Город Гатчина"
Гатчинского муниципального района
Населенного пункта - города Гатчина
Смежное муниципальное образование
Объект культурного наследия
- ГРАНИЦЫ ТЕРРИТОРИАЛЬНЫХ ЗОН**
- ЖИЛЬНЫЕ ЗОНЫ**
Жилая зона
Зона застройки индивидуальными жилыми домами
Зона застройки малоэтажными жилыми домами
Зона застройки среднетяжелыми жилыми домами
Зона застройки многоквартирными жилыми домами
Зона реконструкции в застройку индивидуальными жилыми домами
Зона смешанной жилой застройки**
Зона исторического центра
Зона объектов жилого и общественного назначения в историческом центре
Зона объектов здравоохранения и социальной защиты в историческом центре
Зона объектов делового назначения в историческом центре
Зона объектов производственно-делового назначения в историческом центре
- Общественно-деловые зоны**
Зона делового, общественного и коммерческого назначения
Зона объектов здравоохранения
Зона объектов среднего профессионального и высшего образования
Зона спортивных комплексов и сооружений
Зона обслуживания объектов, необходимых для осуществления производственной и предпринимательской деятельности
Зона деловых застроенных территорий
Зону обслуживания объектов, предназначенных для научной и инновационной деятельности
- Рекреационные зоны**
Зона смешанной жилой и общественно-деловой застройки
Рекреационные зоны
Зона исторических парков
Зона озеленения общего пользования (парки, скверы, бульвары)
Зона, предназначенная для занятий физической культурой и спортом
- Производственные зоны, зоны инженерной и транспортной инфраструктуры**
Зона производственных объектов III-V класса опасности
Зона производственных и коммунально-складских объектов V класса опасности
Зона промышленных парков
Зона объектов железнодорожного транспорта
Зона прочих объектов транспортной инфраструктуры
Зона объектов инженерной инфраструктуры
Зона улично-дорожной сети (территория общего пользования)
Зоны специального назначения
Зона кладбищ
Зона размещения реинжиных объектов
Зона лесов в санитарно-защитных зонах
Зона зеленых насаждений специального назначения
- Водные объекты**
Водохранилища
Водоемы
- ЗОНЫ С ОСОБЫМИ УСЛОВИЯМИ ИСПОЛЬЗОВАНИЯ ТЕРРИТОРИЙ**
Санитарно-защитная зона предприятий, сооружений и иных объектов, в том числе
Санитарно-защитная зона предприятий, сооружений и иных объектов (с учетом мероприятий по ее сокращению)
Санитарный разрыв от транспортных коммуникаций
Санитарный разрыв от инженерных коммуникаций
Охранная зона объектов электроэнергетики (объектов электросетевого хозяйства и объектов по производству электрической энергии)
Охранная зона трубопроводов (газопроводов, нефтепроводов и нефтепродуктопроводов, аммиакопроводов)
- Придорожная полоса**
Береговая полоса
Прибрежная защитная полоса
Водооградная зона
Зона санитарной охраны источников водоснабжения 1 класса
Зона санитарной охраны источников водоснабжения 2 класса
Санитарно-защитная полоса водозабора
Придорожная территория
Зона озеленения
Зона подтопления
- ОБЪЕКТЫ ТРАНСПОРТНОЙ ИНФРАСТРУКТУРЫ**
Железнодорожные пути
Федерального значения
Улично-дорожная сеть

МАСШТАБ 1:2 000

МАСШТАБ 1:10 000
1 000 500 0 500 1 000 2 000 Метры


ВНЕСЕНИЕ ИЗМЕНЕНИЙ В ПРАВИЛА ЗЕМЛЕПОЛЬЗОВАНИЯ И ЗАСТРОЙКИ МУНИЦИПАЛЬНОГО ОБРАЗОВАНИЯ «ГОРОД ГАТЧИНА» ГАТЧИНСКОГО МУНИЦИПАЛЬНОГО РАЙОНА ЛЕНИНГРАДСКОЙ ОБЛАСТИ

КАРТА ЗОН С ОСОБЫМИ УСЛОВИЯМИ ИСПОЛЬЗОВАНИЯ ТЕРРИТОРИЙ, СВЯЗАННЫМИ С ОХРАНОЙ ОБЪЕКТОВ КУЛЬТУРНОГО НАСЛЕДИЯ



- ГРАНИЦЫ**
Муниципального образования «Город Гатчина»
Гатчинского муниципального района
Населенного пункта - города Гатчина
Смежного муниципального образования
- Вспомогательные территории**
Приватный путь
- ГРАНИЦЫ ТЕРРИТОРИАЛЬНЫХ ЗОН**
- ТЕРРИТОРИАЛЬНЫЕ ЗОНЫ**
- Жилые зоны**
Зона застройки индивидуальными жилыми домами
Зона застройки малоэтажными жилыми домами
Зона застройки среднеэтажными жилыми домами
Зона застройки многоэтажными жилыми домами
Зона реконструкции в застройку индивидуальными жилыми домами
Зона смешанной жилой застройки*
- Зона исторического центра**
Зона объектов жилого и общественного назначения в историческом центре
Зона объектов здравоохранения и социальной защиты в историческом центре
Зона объектов делового назначения в историческом центре
Зона объектов производственно-делового назначения в историческом центре
- Общественно-деловые зоны**
Зона делового, общественного и коммерческого назначения
Зона объектов здравоохранения
Зона объектов среднего профессионального и высшего образования
Зона спортивных комплексов и сооружений
Зона объектов обслуживания, необходимых для осуществления производственной и предпринимательской деятельности
Зона равновесия застроенных территорий
Зона обустройства объектов, предназначенных для научной и инновационной деятельности
Зона смешанной жилой и общественно-деловой застройки
- Рекреационные зоны**
Зона озеленения общего пользования
Зона подвещаиваемая для занятий физической культуры и спортом
Производственные зоны, зоны инженерной и транспортной инфраструктур
Зона производственных объектов
Зона коммунально-складских объектов
Зона промышленных парков
Зона объектов железнодорожного транспорта
Зона воздушного транспорта
Зона прочих объектов транспортной инфраструктуры
Зона объектов инженерной инфраструктуры
Зона улично-дорожной сети
- Зоны специального назначения**
Зона кладбища
Зона размещения религиозных объектов
Зона россы, а также объектов, связанных с ними
Зона зеленых насаждений специального назначения
- Водные объекты**
Водоотвод
Водоём
- ОСОБО ОХРАНЯЕМЫЕ ПРИРОДНЫЕ ТЕРРИТОРИИ**
Регионального значения
- ЗОНЫ С ОСОБЫМИ УСЛОВИЯМИ ИСПОЛЬЗОВАНИЯ ТЕРРИТОРИЙ СВЯЗАННЫМИ С ОХРАНОЙ ОБЪЕКТОВ КУЛЬТУРНОГО НАСЛЕДИЯ**
Границы территории объектов культурного наследия
- Объекты культурного наследия**
Объекты регионального значения
Ансамбли памятников архитектуры и градостроительства
Памятники архитектуры и градостроительства
Памятники истории и монументального искусства
Неканонично значимые
Ансамбли памятников архитектуры и градостроительства
Памятники архитектуры и градостроительства
Памятники истории и монументального искусства
Выявленные ансамбли памятников архитектуры и градостроительства
Выявленные памятники архитектуры и градостроительства
Выявленные объекты археологического наследия
Границы объекта всемирного наследия ЮНЕСКО**
Защитные зоны объектов культурного наследия***
- Зоны охраны ОКН (в соответствии с «Проект объединенной зоны охраны объектов культурного наследия г. Гатчины Ленинградской области»)**
Решение правительства Ленинградской области от 05.06.2014 № 34-П
Единая зона регулирования застройки и хозяйственной деятельности ОКН: ЗРЗ 1, ЗРЗ 2-1, ЗРЗ 2-2, ЗРЗ 2-3, ЗРЗ 4, ЗРЗ 6
Единая зона специального природного назначения (СОЗ): СОЗ 1, СОЗ 2
- ОБЪЕКТЫ ТРАНСПОРТНОЙ ИНФРАСТРУКТУРЫ**
Железнодорожные пути
Улично-дорожная сеть
- Примечание:**
* Территория, объект в соответствии с требованиями 191, 192, 193, 194, 195, 196, 197, 198, 199, 200, 201, 202, 203, 204, 205, 206, 207, 208, 209, 210, 211, 212, 213, 214, 215, 216, 217, 218, 219, 220, 221, 222, 223, 224, 225, 226, 227, 228, 229, 230, 231, 232, 233, 234, 235, 236, 237, 238, 239, 240, 241, 242, 243, 244, 245, 246, 247, 248, 249, 250, 251, 252, 253, 254, 255, 256, 257, 258, 259, 260, 261, 262, 263, 264, 265, 266, 267, 268, 269, 270, 271, 272, 273, 274, 275, 276, 277, 278, 279, 280, 281, 282, 283, 284, 285, 286, 287, 288, 289, 290, 291, 292, 293, 294, 295, 296, 297, 298, 299, 300, 301, 302, 303, 304, 305, 306, 307, 308, 309, 310, 311, 312, 313, 314, 315, 316, 317, 318, 319, 320, 321, 322, 323, 324, 325, 326, 327, 328, 329, 330, 331, 332, 333, 334, 335, 336, 337, 338, 339, 340, 341, 342, 343, 344, 345, 346, 347, 348, 349, 350, 351, 352, 353, 354, 355, 356, 357, 358, 359, 360, 361, 362, 363, 364, 365, 366, 367, 368, 369, 370, 371, 372, 373, 374, 375, 376, 377, 378, 379, 380, 381, 382, 383, 384, 385, 386, 387, 388, 389, 390, 391, 392, 393, 394, 395, 396, 397, 398, 399, 400, 401, 402, 403, 404, 405, 406, 407, 408, 409, 410, 411, 412, 413, 414, 415, 416, 417, 418, 419, 420, 421, 422, 423, 424, 425, 426, 427, 428, 429, 430, 431, 432, 433, 434, 435, 436, 437, 438, 439, 440, 441, 442, 443, 444, 445, 446, 447, 448, 449, 450, 451, 452, 453, 454, 455, 456, 457, 458, 459, 460, 461, 462, 463, 464, 465, 466, 467, 468, 469, 470, 471, 472, 473, 474, 475, 476, 477, 478, 479, 480, 481, 482, 483, 484, 485, 486, 487, 488, 489, 490, 491, 492, 493, 494, 495, 496, 497, 498, 499, 500, 501, 502, 503, 504, 505, 506, 507, 508, 509, 510, 511, 512, 513, 514, 515, 516, 517, 518, 519, 520, 521, 522, 523, 524, 525, 526, 527, 528, 529, 530, 531, 532, 533, 534, 535, 536, 537, 538, 539, 540, 541, 542, 543, 544, 545, 546, 547, 548, 549, 550, 551, 552, 553, 554, 555, 556, 557, 558, 559, 560, 561, 562, 563, 564, 565, 566, 567, 568, 569, 570, 571, 572, 573, 574, 575, 576, 577, 578, 579, 580, 581, 582, 583, 584, 585, 586, 587, 588, 589, 590, 591, 592, 593, 594, 595, 596, 597, 598, 599, 600, 601, 602, 603, 604, 605, 606, 607, 608, 609, 610, 611, 612, 613, 614, 615, 616, 617, 618, 619, 620, 621, 622, 623, 624, 625, 626, 627, 628, 629, 630, 631, 632, 633, 634, 635, 636, 637, 638, 639, 640, 641, 642, 643, 644, 645, 646, 647, 648, 649, 650, 651, 652, 653, 654, 655, 656, 657, 658, 659, 660, 661, 662, 663, 664, 665, 666, 667, 668, 669, 670, 671, 672, 673, 674, 675, 676, 677, 678, 679, 680, 681, 682, 683, 684, 685, 686, 687, 688, 689, 690, 691, 692, 693, 694, 695, 696, 697, 698, 699, 700, 701, 702, 703, 704, 705, 706, 707, 708, 709, 710, 711, 712, 713, 714, 715, 716, 717, 718, 719, 720, 721, 722, 723, 724, 725, 726, 727, 728, 729, 730, 731, 732, 733, 734, 735, 736, 737, 738, 739, 740, 741, 742, 743, 744, 745, 746, 747, 748, 749, 750, 751, 752, 753, 754, 755, 756, 757, 758, 759, 760, 761, 762, 763, 764, 765, 766, 767, 768, 769, 770, 771, 772, 773, 774, 775, 776, 777, 778, 779, 780, 781, 782, 783, 784, 785, 786, 787, 788, 789, 790, 791, 792, 793, 794, 795, 796, 797, 798, 799, 800, 801, 802, 803, 804, 805, 806, 807, 808, 809, 810, 811, 812, 813, 814, 815, 816, 817, 818, 819, 820, 821, 822, 823, 824, 825, 826, 827, 828, 829, 830, 831, 832, 833, 834, 835, 836, 837, 838, 839, 840, 841, 842, 843, 844, 845, 846, 847, 848, 849, 850, 851, 852, 853, 854, 855, 856, 857, 858, 859, 860, 861, 862, 863, 864, 865, 866, 867, 868, 869, 870, 871, 872, 873, 874, 875, 876, 877, 878, 879, 880, 881, 882, 883, 884, 885, 886, 887, 888, 889, 890, 891, 892, 893, 894, 895, 896, 897, 898, 899, 900, 901, 902, 903, 904, 905, 906, 907, 908, 909, 910, 911, 912, 913, 914, 915, 916, 917, 918, 919, 920, 921, 922, 923, 924, 925, 926, 927, 928, 929, 930, 931, 932, 933, 934, 935, 936, 937, 938, 939, 940, 941, 942, 943, 944, 945, 946, 947, 948, 949, 950, 951, 952, 953, 954, 955, 956, 957, 958, 959, 960, 961, 962, 963, 964, 965, 966, 967, 968, 969, 970, 971, 972, 973, 974, 975, 976, 977, 978, 979, 980, 981, 982, 983, 984, 985, 986, 987, 988, 989, 990, 991, 992, 993, 994, 995, 996, 997, 998, 999, 1000.

МАШТАБ 1:2 000



Приложение
к Правилам землепользования и застройки
муниципального образования «Город Гатчина»
Гатчинского муниципального района
Ленинградской области

Сведения о границах территориальных зон:
Ж-4, О-3

ОПИСАНИЕ МЕСТОПОЛОЖЕНИЯ ГРАНИЦ

территориальная зона "ЗОНА ЗАСТРОЙКИ МНОГОЭТАЖНЫМИ ЖИЛЫМИ ДОМАМИ"

(наименование объекта, местоположение границ которого описано (далее - объект))

Раздел 1

Сведения об объекте

№ п/п	Характеристики объекта	Описание характеристик
1	2	3
1.	Местоположение объекта	Ленинградская область, район Гатчинский, город Гатчина
2.	Площадь объекта +/- величина погрешности определения площади (Р +/- Дельта Р)	333955 +/- 10113 м ²
3.	Иные характеристики объекта	-

Раздел 2

Сведения о местоположении границ объекта

1. Система координат -

2. Сведения о характерных точках границ объекта

Обозначение характерных точек границ	Координаты, м		Метод определения координат характерной точки	Средняя квадратическая погрешность положения характерной точки (Mt), м	Описание обозначения точки на местности (при наличии)
	X	Y			
1	2	3	4	5	6
-	-	-	-	-	-

3. Сведения о характерных точках части (частей) границы объекта

Обозначение характерных точек части границы	Координаты, м		Метод определения координат характерной точки	Средняя квадратическая погрешность положения характерной точки (Mt), м	Описание обозначения точки на местности (при наличии)
	X	Y			
1	2	3	4	5	6
-	-	-	-	-	-

Раздел 3

Сведения о местоположении измененных (уточненных) границ объекта

1. Система координат МСК 47 зона 2

2. Сведения о характерных точках границ объекта

Обозначение характерных точек границ	Существующие координаты, м		Измененные (уточненные) координаты, м		Метод определения координат характерной точки	Средняя квадратическая погрешность положения характерной точки (Mt), м	Описание обозначения точки на местности (при наличии)
	X	Y	X	Y			
1	2	3	4	5	6	7	8
1	-	-	396564.93	2204765.83	Картометрический метод	5.0	-
2	-	-	396408.53	2204716.43	Картометрический метод	5.0	-
3	-	-	396422.54	2204672.09	Картометрический метод	5.0	-
4	-	-	396426.67	2204652.92	Картометрический метод	5.0	-
5	-	-	396429.51	2204628.86	Картометрический метод	5.0	-
6	-	-	396440.35	2204628.18	Картометрический метод	5.0	-
7	-	-	396560.22	2204699.13	Картометрический метод	5.0	-
8	-	-	396568.55	2204733.41	Картометрический метод	5.0	-
9	-	-	396574.57	2204735.31	Картометрический метод	5.0	-
1	-	-	396564.93	2204765.83	Картометрический метод	5.0	-
10	-	-	396709.39	2204390.98	Картометрический метод	5.0	-
11	-	-	396633.34	2204458.90	Картометрический метод	5.0	-
12	-	-	396631.62	2204469.82	Картометрический метод	5.0	-
13	-	-	396625.33	2204468.89	Картометрический метод	5.0	-
14	-	-	396615.41	2204467.25	Картометрический метод	5.0	-
15	-	-	396615.39	2204467.03	Картометрический метод	5.0	-
16	-	-	396608.40	2204466.20	Картометрический метод	5.0	-
17	-	-	396602.51	2204465.48	Картометрический метод	5.0	-
18	-	-	396483.41	2204450.10	Картометрический метод	5.0	-
19	-	-	396471.27	2204449.03	Картометрический метод	5.0	-
20	-	-	396455.07	2204456.83	Картометрический метод	5.0	-
21	-	-	396450.98	2204460.92	Картометрический метод	5.0	-

2. Сведения о характерных точках границ объекта

Обозначение характерных точек границ	Существующие координаты, м		Измененные (уточненные) координаты, м		Метод определения координат характерной точки	Средняя квадратическая погрешность положения характерной точки (Mt), м	Описание обозначения точки на местности (при наличии)
	X	Y	X	Y			
1	2	3	4	5	6	7	8
22	-	-	396424.72	2204464.55	Картометрический метод	5.0	-
23	-	-	396406.96	2204606.76	Картометрический метод	5.0	-
24	-	-	396405.60	2204618.32	Картометрический метод	5.0	-
25	-	-	396394.20	2204619.04	Картометрический метод	5.0	-
26	-	-	396303.96	2204624.67	Картометрический метод	5.0	-
27	-	-	396233.65	2204602.46	Картометрический метод	5.0	-
28	-	-	396155.50	2204577.79	Картометрический метод	5.0	-
29	-	-	396155.86	2204553.15	Картометрический метод	5.0	-
30	-	-	396156.07	2204536.74	Картометрический метод	5.0	-
31	-	-	396137.12	2204536.48	Картометрический метод	5.0	-
32	-	-	396127.99	2204565.25	Картометрический метод	5.0	-
33	-	-	396140.31	2204569.12	Картометрический метод	5.0	-
34	-	-	396136.17	2204582.03	Картометрический метод	5.0	-
35	-	-	396140.07	2204583.07	Картометрический метод	5.0	-
36	-	-	396143.98	2204584.10	Картометрический метод	5.0	-
37	-	-	396163.39	2204589.25	Картометрический метод	5.0	-
38	-	-	396162.35	2204592.52	Картометрический метод	5.0	-
39	-	-	396302.48	2204636.79	Картометрический метод	5.0	-
40	-	-	396404.15	2204630.43	Картометрический метод	5.0	-
41	-	-	396401.84	2204649.98	Картометрический метод	5.0	-
42	-	-	396398.70	2204664.56	Картометрический метод	5.0	-
43	-	-	396384.70	2204708.91	Картометрический метод	5.0	-
44	-	-	396149.04	2204634.47	Картометрический метод	5.0	-
45	-	-	396146.68	2204641.93	Картометрический метод	5.0	-
46	-	-	396141.99	2204640.75	Картометрический метод	5.0	-
47	-	-	396137.33	2204656.72	Картометрический метод	5.0	-

2. Сведения о характерных точках границ объекта							
Обозначение характерных точек границ	Существующие координаты, м		Измененные (уточненные) координаты, м		Метод определения координат характерной точки	Средняя квадратическая погрешность положения характерной точки (Mt), м	Описание обозначения точки на местности (при наличии)
	X	Y	X	Y			
1	2	3	4	5	6	7	8
48	-	-	396078.10	2204637.97	Картометрический метод	5.0	-
49	-	-	396079.08	2204634.89	Картометрический метод	5.0	-
50	-	-	396008.87	2204612.67	Картометрический метод	5.0	-
51	-	-	396006.07	2204621.04	Картометрический метод	5.0	-
52	-	-	395992.05	2204616.59	Картометрический метод	5.0	-
53	-	-	395880.68	2204581.21	Картометрический метод	5.0	-
54	-	-	395902.93	2204510.56	Картометрический метод	5.0	-
55	-	-	395910.33	2204489.74	Картометрический метод	5.0	-
56	-	-	395830.34	2204413.60	Картометрический метод	5.0	-
57	-	-	395825.27	2204408.79	Картометрический метод	5.0	-
58	-	-	395819.41	2204403.23	Картометрический метод	5.0	-
59	-	-	395895.67	2204329.01	Картометрический метод	5.0	-
60	-	-	395951.94	2204265.76	Картометрический метод	5.0	-
61	-	-	396019.64	2204189.65	Картометрический метод	5.0	-
62	-	-	396078.01	2204127.21	Картометрический метод	5.0	-
63	-	-	396091.29	2204121.18	Картометрический метод	5.0	-
64	-	-	396146.68	2204057.78	Картометрический метод	5.0	-
65	-	-	396214.42	2203989.95	Картометрический метод	5.0	-
66	-	-	396254.19	2203948.12	Картометрический метод	5.0	-
67	-	-	396279.64	2203975.10	Картометрический метод	5.0	-
68	-	-	396282.80	2203978.45	Картометрический метод	5.0	-
69	-	-	396534.23	2204226.36	Картометрический метод	5.0	-
70	-	-	396536.06	2204224.28	Картометрический метод	5.0	-
71	-	-	396540.15	2204228.03	Картометрический метод	5.0	-
72	-	-	396545.12	2204223.18	Картометрический метод	5.0	-
73	-	-	396580.76	2204257.82	Картометрический метод	5.0	-

2. Сведения о характерных точках границ объекта

Обозначение характерных точек границ	Существующие координаты, м		Измененные (уточненные) координаты, м		Метод определения координат характерной точки	Средняя квадратическая погрешность положения характерной точки (Mt), м	Описание обозначения точки на местности (при наличии)
	X	Y	X	Y			
1	2	3	4	5	6	7	8
74	-	-	396601.74	2204276.74	Картометрический метод	5.0	-
75	-	-	396621.13	2204294.71	Картометрический метод	5.0	-
76	-	-	396650.73	2204323.62	Картометрический метод	5.0	-
77	-	-	396651.95	2204328.09	Картометрический метод	5.0	-
78	-	-	396701.68	2204377.21	Картометрический метод	5.0	-
79	-	-	396700.72	2204379.22	Картометрический метод	5.0	-
80	-	-	396698.60	2204381.11	Картометрический метод	5.0	-
81	-	-	396706.94	2204389.67	Картометрический метод	5.0	-
10	-	-	396709.39	2204390.98	Картометрический метод	5.0	-
82	-	-	396222.41	2204270.40	Картометрический метод	5.0	-
83	-	-	396136.59	2204348.42	Картометрический метод	5.0	-
84	-	-	396112.43	2204373.85	Картометрический метод	5.0	-
85	-	-	396109.96	2204379.34	Картометрический метод	5.0	-
86	-	-	396108.31	2204390.26	Картометрический метод	5.0	-
87	-	-	396107.20	2204399.82	Картометрический метод	5.0	-
88	-	-	396107.57	2204406.63	Картометрический метод	5.0	-
89	-	-	396111.25	2204430.83	Картометрический метод	5.0	-
90	-	-	396114.94	2204436.80	Картометрический метод	5.0	-
91	-	-	396137.63	2204457.92	Картометрический метод	5.0	-
92	-	-	396157.78	2204474.71	Картометрический метод	5.0	-
93	-	-	396168.35	2204476.20	Картометрический метод	5.0	-
94	-	-	396195.83	2204475.89	Картометрический метод	5.0	-
95	-	-	396204.28	2204474.27	Картометрический метод	5.0	-
96	-	-	396206.04	2204472.30	Картометрический метод	5.0	-
97	-	-	396206.61	2204444.92	Картометрический метод	5.0	-
98	-	-	396222.38	2204445.17	Картометрический метод	5.0	-

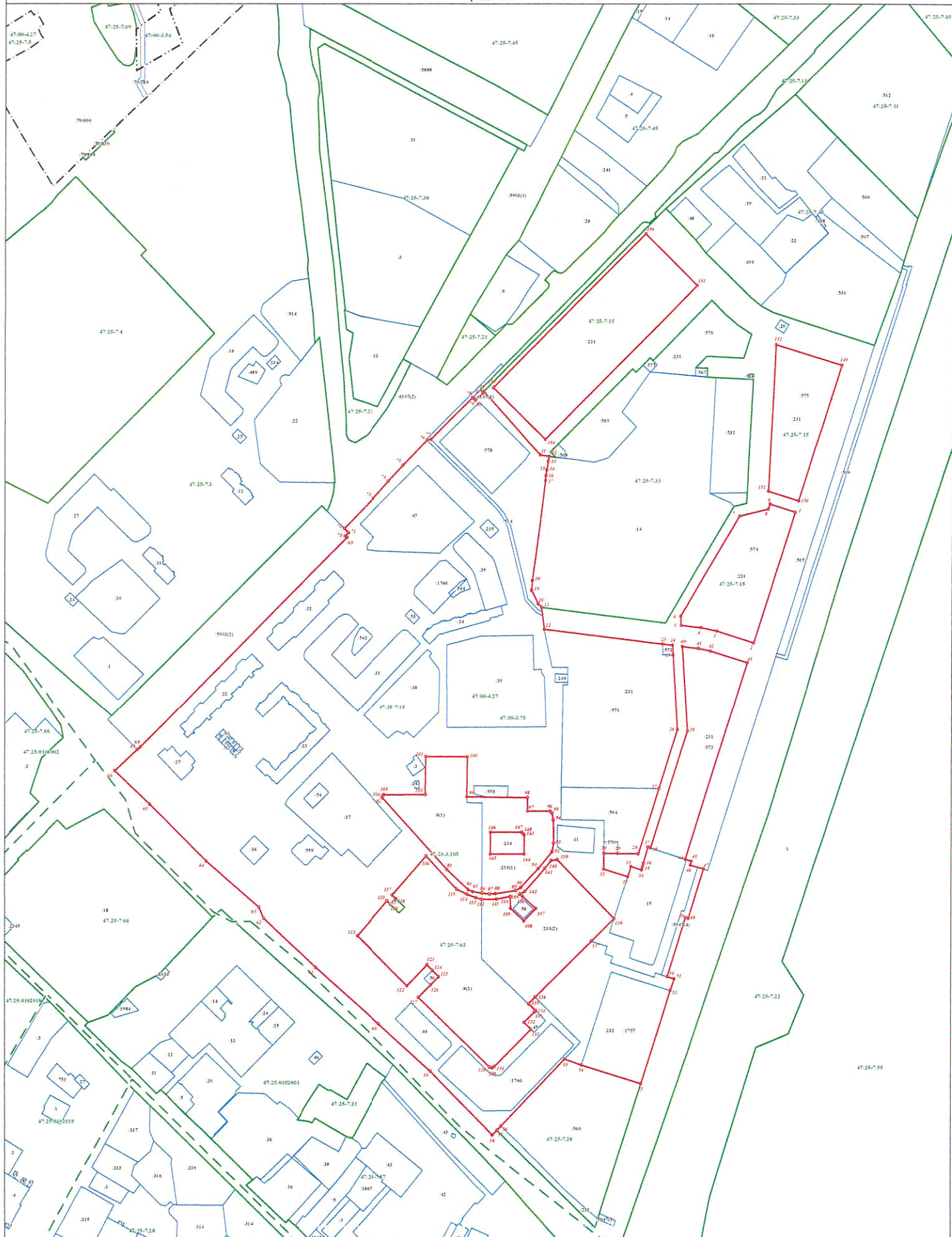
2. Сведения о характерных точках границ объекта

Обозначение характерных точек границ	Существующие координаты, м		Измененные (уточненные) координаты, м		Метод определения координат характерной точки	Средняя квадратическая погрешность положения характерной точки (Mt), м	Описание обозначения точки на местности (при наличии)
	X	Y	X	Y			
1	2	3	4	5	6	7	8
99	-	-	396223.42	2204371.87	Картометрический метод	5.0	-
100	-	-	396271.10	2204372.55	Картометрический метод	5.0	-
101	-	-	396271.42	2204322.97	Картометрический метод	5.0	-
102	-	-	396226.04	2204322.35	Картометрический метод	5.0	-
103	-	-	396225.98	2204272.18	Картометрический метод	5.0	-
104	-	-	396224.38	2204270.55	Картометрический метод	5.0	-
82	-	-	396222.41	2204270.40	Картометрический метод	5.0	-
105	-	-	396107.41	2204435.90	Картометрический метод	5.0	-
106	-	-	396104.69	2204438.89	Картометрический метод	5.0	-
107	-	-	396089.88	2204455.06	Картометрический метод	5.0	-
108	-	-	396075.26	2204440.70	Картометрический метод	5.0	-
109	-	-	396090.01	2204424.81	Картометрический метод	5.0	-
110	-	-	396104.20	2204424.33	Картометрический метод	5.0	-
111	-	-	396101.18	2204407.68	Картометрический метод	5.0	-
112	-	-	396101.00	2204390.25	Картометрический метод	5.0	-
113	-	-	396103.05	2204383.09	Картометрический метод	5.0	-
114	-	-	396107.05	2204372.44	Картометрический метод	5.0	-
115	-	-	396113.04	2204359.92	Картометрический метод	5.0	-
116	-	-	396152.68	2204323.41	Картометрический метод	5.0	-
117	-	-	396105.87	2204282.36	Картометрический метод	5.0	-
118	-	-	396101.59	2204286.87	Картометрический метод	5.0	-
119	-	-	396094.65	2204280.38	Картометрический метод	5.0	-
120	-	-	396098.67	2204276.05	Картометрический метод	5.0	-
121	-	-	396057.31	2204239.78	Картометрический метод	5.0	-
122	-	-	395997.41	2204300.57	Картометрический метод	5.0	-
123	-	-	396022.51	2204324.68	Картометрический метод	5.0	-

2. Сведения о характерных точках границ объекта

Обозначение характерных точек границ	Существующие координаты, м		Измененные (уточненные) координаты, м		Метод определения координат характерной точки	Средняя квадратическая погрешность положения характерной точки (Mt), м	Описание обозначения точки на местности (при наличии)
	X	Y	X	Y			
1	2	3	4	5	6	7	8
124	-	-	396015.98	2204331.21	Картометрический метод	5.0	-
125	-	-	396008.38	2204338.78	Картометрический метод	5.0	-
126	-	-	395998.72	2204329.20	Картометрический метод	5.0	-
127	-	-	395983.78	2204314.36	Картометрический метод	5.0	-
128	-	-	395900.61	2204399.67	Картометрический метод	5.0	-
129	-	-	395899.72	2204403.00	Картометрический метод	5.0	-
130	-	-	395901.04	2204405.54	Картометрический метод	5.0	-
131	-	-	395945.79	2204449.89	Картометрический метод	5.0	-
132	-	-	395953.88	2204441.45	Картометрический метод	5.0	-
133	-	-	395966.42	2204453.68	Картометрический метод	5.0	-
134	-	-	395968.01	2204455.22	Картометрический метод	5.0	-
135	-	-	395976.23	2204446.62	Картометрический метод	5.0	-
136	-	-	395984.27	2204454.72	Картометрический метод	5.0	-
137	-	-	396050.94	2204521.85	Картометрический метод	5.0	-
138	-	-	396077.95	2204549.02	Картометрический метод	5.0	-
139	-	-	396148.25	2204480.58	Картометрический метод	5.0	-
140	-	-	396147.28	2204473.46	Картометрический метод	5.0	-
141	-	-	396137.74	2204465.63	Картометрический метод	5.0	-
142	-	-	396110.38	2204441.98	Картометрический метод	5.0	-
105	-	-	396107.41	2204435.90	Картометрический метод	5.0	-
143	-	-	396178.02	2204441.03	Картометрический метод	5.0	-
144	-	-	396155.11	2204441.06	Картометрический метод	5.0	-
145	-	-	396155.13	2204400.25	Картометрический метод	5.0	-
146	-	-	396181.03	2204400.25	Картометрический метод	5.0	-
147	-	-	396181.01	2204438.00	Картометрический метод	5.0	-
148	-	-	396179.51	2204439.53	Картометрический метод	5.0	-

Раздел 4
План границ объекта



- Используемые условные знаки и обозначения:**
- Граница объекта
 - Граница кадастрового квартала
 - Граница муниципального образования, сведения о которой внесены в ЕГРН
 - Граница населенного пункта, сведения о которой внесены в ЕГРН
 - Граница территориальной зоны, сведения о которой внесены в ЕГРН
 - Граница земельного участка, сведения о котором внесены в ЕГРН
 - Характерная точка границы объекта работ
 - Номер земельного участка, сведения о границах которого внесены в ЕГРН, в кадастровом квартале
 - 47-25-7-80 Номер границы территориальной зоны, сведения о границах которой внесены в ЕГРН
 - 47-00-3-28 Номер границы муниципального образования или населенного пункта, сведения о границах которых внесены в ЕГРН
 - 47-28-0102018 Номер кадастрового квартала

Масштаб 1:2000

Подпись _____ Дата " 19 " _____ 2021 г.
Место для отписки печати (при наличии) лица, составившего описание местоположения границ

**Текстовое описание местоположения границ
населенных пунктов, территориальных зон, особо охраняемых природных
территорий, зон с особыми условиями использования территорий**

Прохождение границы		Описание прохождения границы
от точки	до точки	
1	2	3
1	2	по границе земельного участка 47:25:0111013:574
2	3	по границе земельного участка 47:25:0111013:574
3	4	по границе земельного участка 47:25:0111013:574
4	5	по границе земельного участка 47:25:0111013:574
5	6	по границе земельного участка 47:25:0111013:574
6	7	по границе земельного участка 47:25:0111013:574
7	8	по границе земельного участка 47:25:0111013:574
8	9	по границе земельного участка 47:25:0111013:574
9	1	по границе земельного участка 47:25:0111013:574
10	11	по границе земельного участка 47:25:0111013:565
11	12	по границе земельного участка 47:25:0111013:565
12	13	по границе земельного участка 47:25:0111013:14
13	14	по границе земельного участка 47:25:0111013:14
14	15	по границе земельного участка 47:25:0111013:14
15	16	по границе земельного участка 47:25:0111013:14
16	17	по границе земельного участка 47:25:0111013:14
17	18	по границе земельного участка 47:25:0111013:14
18	19	по границе земельного участка 47:25:0111013:14
19	20	по границе земельного участка 47:25:0111013:14
20	21	по границе земельного участка 47:25:0111013:14
21	22	по границе земельного участка 47:25:0111013:565
22	23	по границе земельного участка 47:25:0111013:565
23	24	по границе земельного участка 47:25:0111013:565
24	25	по границе земельного участка 47:25:0111013:565
25	26	по границе земельного участка 47:25:0111013:565
26	27	по границе земельного участка 47:25:0111013:565
27	28	по границе земельного участка 47:25:0111013:565
28	29	по границе земельного участка 47:25:0111013:565
29	30	по границе земельного участка 47:25:0111013:565
30	31	по границе земельного участка 47:25:0111013:565
31	32	по границе земельного участка 47:25:0111013:565
32	33	по границе земельного участка 47:25:0111013:565
33	34	по границе земельного участка 47:25:0111013:565
34	35	по границе земельного участка 47:25:0111013:565
35	36	по границе земельного участка 47:25:0111013:565
36	37	по границе земельного участка 47:25:0111013:565

**Текстовое описание местоположения границ
населенных пунктов, территориальных зон, особо охраняемых природных
территорий, зон с особыми условиями использования территорий**

Прохождение границы		Описание прохождения границы
от точки	до точки	
1	2	3
37	38	по границе земельного участка 47:25:0111013:565
38	39	по границе земельного участка 47:25:0111013:565
39	40	по границе земельного участка 47:25:0111013:565
40	41	по границе земельного участка 47:25:0111013:565
41	42	по границе земельного участка 47:25:0111013:565
42	43	по границе земельного участка 47:25:0111013:565
43	44	по границе земельного участка 47:25:0111013:565
44	45	по границе земельного участка 47:25:0111013:565
45	46	по границе земельного участка 47:25:0111013:565
46	47	-
47	48	по границе контура земельного участка 47:25:0000000:5947(4)
48	49	по границе контура земельного участка 47:25:0000000:5947(4)
49	50	по границе контура земельного участка 47:25:0000000:5947(4)
50	51	-
51	52	-
52	53	по границе земельного участка 47:25:0111013:1757
53	54	по границе земельного участка 47:25:0111013:560
54	55	по границе земельного участка 47:25:0111013:560
55	56	по границе земельного участка 47:25:0111013:560
56	57	-
57	58	-
58	59	-
59	60	-
60	61	-
61	62	-
62	63	-
63	64	-
64	65	-
65	66	-
66	67	-
67	68	по границе контура земельного участка 47:25:0000000:5903(2)
68	69	по границе контура земельного участка 47:25:0000000:5903(2)
69	70	по границе контура земельного участка 47:25:0000000:5903(2)
70	71	по границе контура земельного участка 47:25:0000000:5903(2)
71	72	по границе контура земельного участка 47:25:0000000:5903(2)
72	73	по границе контура земельного участка 47:25:0000000:6107(2)

**Текстовое описание местоположения границ
населенных пунктов, территориальных зон, особо охраняемых природных
территорий, зон с особыми условиями использования территорий**

Прохождение границы		Описание прохождения границы
от точки	до точки	
1	2	3
73	74	по границе контура земельного участка 47:25:0000000:6107(2)
74	75	по границе контура земельного участка 47:25:0000000:6107(2)
75	76	по границе контура земельного участка 47:25:0000000:6107(2)
76	77	-
77	78	по границе земельного участка 47:25:0111013:514
78	79	по границе контура земельного участка 47:25:0000000:6107(1)
79	80	по границе контура земельного участка 47:25:0000000:6107(1)
80	81	по границе контура земельного участка 47:25:0000000:6107(1)
81	10	-
82	83	по границе контура земельного участка 47:25:0111013:8(1)
83	84	по границе контура земельного участка 47:25:0111013:8(1)
84	85	по границе контура земельного участка 47:25:0111013:8(1)
85	86	по границе контура земельного участка 47:25:0111013:8(1)
86	87	по границе контура земельного участка 47:25:0111013:233(1)
87	88	по границе контура земельного участка 47:25:0111013:233(1)
88	89	по границе контура земельного участка 47:25:0111013:233(1)
89	90	по границе контура земельного участка 47:25:0111013:233(1)
90	91	по границе контура земельного участка 47:25:0111013:233(1)
91	92	по границе контура земельного участка 47:25:0111013:233(1)
92	93	по границе контура земельного участка 47:25:0111013:233(1)
93	94	по границе контура земельного участка 47:25:0111013:233(1)
94	95	по границе контура земельного участка 47:25:0111013:233(1)
95	96	по границе контура земельного участка 47:25:0111013:233(1)
96	97	по границе контура земельного участка 47:25:0111013:233(1)
97	98	по границе контура земельного участка 47:25:0111013:233(1)
98	99	по границе контура земельного участка 47:25:0111013:233(1)
99	100	по границе контура земельного участка 47:25:0111013:8(1)
100	101	по границе контура земельного участка 47:25:0111013:8(1)
101	102	по границе контура земельного участка 47:25:0111013:8(1)
102	103	по границе контура земельного участка 47:25:0111013:8(1)
103	104	по границе контура земельного участка 47:25:0111013:8(1)
104	82	по границе контура земельного участка 47:25:0111013:8(1)
105	106	по границе контура земельного участка 47:25:0111013:233(2)
106	107	по границе контура земельного участка 47:25:0111013:233(2)
107	108	по границе контура земельного участка 47:25:0111013:233(2)
108	109	по границе контура земельного участка 47:25:0111013:233(2)

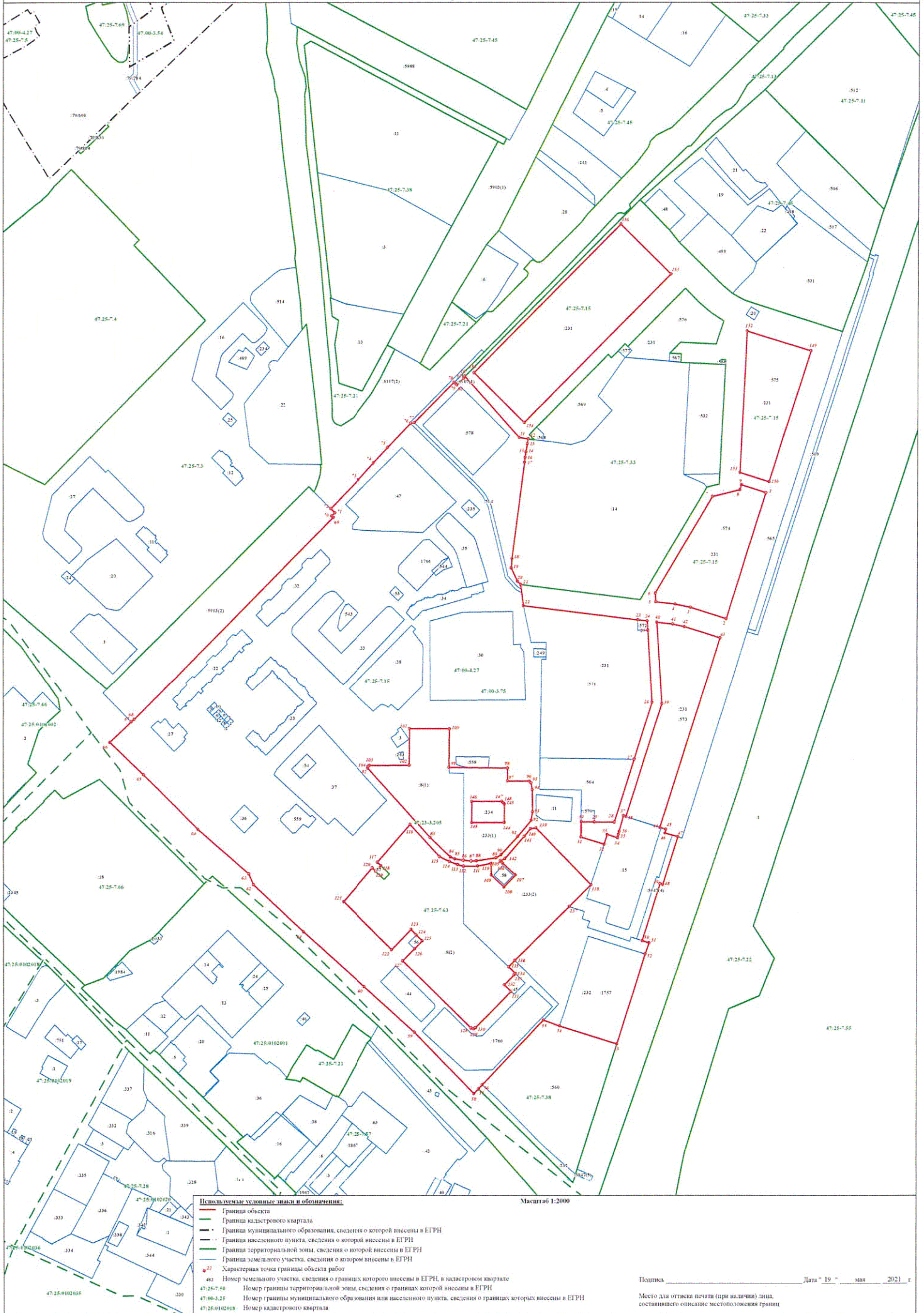
**Текстовое описание местоположения границ
населенных пунктов, территориальных зон, особо охраняемых природных
территорий, зон с особыми условиями использования территорий**

Прохождение границы		Описание прохождения границы
от точки	до точки	
1	2	3
109	110	по границе контура земельного участка 47:25:0111013:233(2)
110	111	по границе контура земельного участка 47:25:0111013:233(2)
111	112	по границе контура земельного участка 47:25:0111013:233(2)
112	113	по границе контура земельного участка 47:25:0111013:8(2)
113	114	по границе контура земельного участка 47:25:0111013:8(2)
114	115	по границе контура земельного участка 47:25:0111013:8(2)
115	116	по границе контура земельного участка 47:25:0111013:8(2)
116	117	по границе контура земельного участка 47:25:0111013:8(2)
117	118	по границе контура земельного участка 47:25:0111013:8(2)
118	119	-
119	120	-
120	121	по границе контура земельного участка 47:25:0111013:8(2)
121	122	по границе контура земельного участка 47:25:0111013:8(2)
122	123	по границе контура земельного участка 47:25:0111013:8(2)
123	124	по границе контура земельного участка 47:25:0111013:8(2)
124	125	по границе контура земельного участка 47:25:0111013:8(2)
125	126	по границе контура земельного участка 47:25:0111013:8(2)
126	127	по границе контура земельного участка 47:25:0111013:8(2)
127	128	по границе контура земельного участка 47:25:0111013:8(2)
128	129	по границе контура земельного участка 47:25:0111013:8(2)
129	130	по границе контура земельного участка 47:25:0111013:8(2)
130	131	по границе контура земельного участка 47:25:0111013:8(2)
131	132	по границе контура земельного участка 47:25:0111013:8(2)
132	133	по границе контура земельного участка 47:25:0111013:8(2)
133	134	по границе контура земельного участка 47:25:0111013:8(2)
134	135	по границе контура земельного участка 47:25:0111013:8(2)
135	136	по границе контура земельного участка 47:25:0111013:233(2)
136	137	по границе контура земельного участка 47:25:0111013:233(2)
137	138	по границе контура земельного участка 47:25:0111013:233(2)
138	139	по границе контура земельного участка 47:25:0111013:233(2)
139	140	по границе контура земельного участка 47:25:0111013:233(2)
140	141	по границе контура земельного участка 47:25:0111013:233(2)
141	142	по границе контура земельного участка 47:25:0111013:233(2)
142	105	по границе контура земельного участка 47:25:0111013:233(2)
143	144	по границе земельного участка 47:25:0111013:234
144	145	по границе земельного участка 47:25:0111013:234

**Текстовое описание местоположения границ
населенных пунктов, территориальных зон, особо охраняемых природных
территорий, зон с особыми условиями использования территорий**

Прохождение границы		Описание прохождения границы
от точки	до точки	
1	2	3
145	146	по границе земельного участка 47:25:0111013:234
146	147	по границе земельного участка 47:25:0111013:234
147	148	по границе земельного участка 47:25:0111013:234
148	143	по границе земельного участка 47:25:0111013:234
149	150	по границе земельного участка 47:25:0111013:575
150	151	по границе земельного участка 47:25:0111013:575
151	152	по границе земельного участка 47:25:0111013:575
152	149	по границе земельного участка 47:25:0111013:575
153	154	по границе земельного участка 47:25:0111013:565
154	155	по границе земельного участка 47:25:0111013:565
155	156	по границе земельного участка 47:25:0111013:565
156	153	по границе земельного участка 47:25:0111013:565

Раздел 4
План границ объекта



- Используемые условные знаки и обозначения:**
- Граница объекта
 - Граница кадастрового квартала
 - Граница муниципального образования, сведения о которой внесены в ЕГРН
 - Граница населенного пункта, сведения о которой внесены в ЕГРН
 - Граница территориальной зоны, сведения о которой внесены в ЕГРН
 - Граница земельного участка, сведения о котором внесены в ЕГРН
 - Характерная точка границы объекта работ
 - №2 Номер земельного участка, сведения о границах которого внесены в ЕГРН, в кадастровом квартале
 - 47.25-7.50 Номер границы территориальной зоны, сведения о границах которой внесены в ЕГРН
 - 47.08-4.27 Номер границы муниципального образования или населенного пункта, сведения о границах которых внесены в ЕГРН
 - 47.25-0102019 Номер кадастрового квартала

Масштаб 1:2000

Подпись _____ Дата " 19 " _____ мая 2021 г.
Место для отрисовки печати (при наличии) лица, составившего описание местоположения границ

ОПИСАНИЕ МЕСТОПОЛОЖЕНИЯ ГРАНИЦ
территориальная зона "ЗОНА ОБЪЕКТОВ СРЕДНЕГО
ПРОФЕССИОНАЛЬНОГО И ВЫСШЕГО ОБРАЗОВАНИЯ"

(наименование объекта, местоположение границ которого описано (далее - объект))

Раздел 1

Сведения об объекте

№ п/п	Характеристики объекта	Описание характеристик
1	2	3
1.	Местоположение объекта	Ленинградская область, район Гатчинский, город Гатчина
2.	Площадь объекта +/- величина погрешности определения площади (Р +/- Дельта Р)	55624 +/- 4127 м ²
3.	Иные характеристики объекта	-

Раздел 3

Сведения о местоположении измененных (уточненных) границ объекта

1. Система координат МСК 47 зона 2

2. Сведения о характерных точках границ объекта

Обозначение характерных точек границ	Существующие координаты, м		Измененные (уточненные) координаты, м		Метод определения координат характерной точки	Средняя квадратическая погрешность положения характерной точки (Мf), м	Описание обозначения точки на местности (при наличии)
	X	Y	X	Y			
1	2	3	4	5	6	7	8
1	-	-	396103.05	2204383.09	Картометрический метод	5.0	-
2	-	-	396101.00	2204390.25	Картометрический метод	5.0	-
3	-	-	396101.18	2204407.68	Картометрический метод	5.0	-
4	-	-	396104.20	2204424.33	Картометрический метод	5.0	-
5	-	-	396090.01	2204424.81	Картометрический метод	5.0	-
6	-	-	396075.26	2204440.70	Картометрический метод	5.0	-
7	-	-	396089.88	2204455.06	Картометрический метод	5.0	-
8	-	-	396104.69	2204438.89	Картометрический метод	5.0	-
9	-	-	396107.41	2204435.90	Картометрический метод	5.0	-
10	-	-	396110.38	2204441.98	Картометрический метод	5.0	-
11	-	-	396137.74	2204465.63	Картометрический метод	5.0	-
12	-	-	396147.28	2204473.46	Картометрический метод	5.0	-
13	-	-	396148.25	2204480.58	Картометрический метод	5.0	-
14	-	-	396077.95	2204549.02	Картометрический метод	5.0	-
15	-	-	396050.94	2204521.85	Картометрический метод	5.0	-
16	-	-	395984.27	2204454.72	Картометрический метод	5.0	-
17	-	-	395976.23	2204446.62	Картометрический метод	5.0	-
18	-	-	395968.01	2204455.22	Картометрический метод	5.0	-
19	-	-	395966.42	2204453.68	Картометрический метод	5.0	-
20	-	-	395953.88	2204441.45	Картометрический метод	5.0	-
21	-	-	395945.79	2204449.89	Картометрический метод	5.0	-
22	-	-	395901.04	2204405.54	Картометрический метод	5.0	-

2. Сведения о характерных точках границ объекта

Обозначение характерных точек границ	Существующие координаты, м		Измененные (уточненные) координаты, м		Метод определения координат характерной точки	Средняя квадратическая погрешность положения характерной точки (Mt), м	Описание обозначения точки на местности (при наличии)
	X	Y	X	Y			
1	2	3	4	5	6	7	8
23	-	-	395899.72	2204403.00	Картометрический метод	5.0	-
24	-	-	395900.61	2204399.67	Картометрический метод	5.0	-
25	-	-	395983.78	2204314.36	Картометрический метод	5.0	-
26	-	-	395998.72	2204329.20	Картометрический метод	5.0	-
27	-	-	396008.38	2204338.78	Картометрический метод	5.0	-
28	-	-	396015.98	2204331.21	Картометрический метод	5.0	-
29	-	-	396022.51	2204324.68	Картометрический метод	5.0	-
30	-	-	395997.41	2204300.57	Картометрический метод	5.0	-
31	-	-	396057.31	2204239.78	Картометрический метод	5.0	-
32	-	-	396098.67	2204276.05	Картометрический метод	5.0	-
33	-	-	396094.65	2204280.38	Картометрический метод	5.0	-
34	-	-	396101.59	2204286.87	Картометрический метод	5.0	-
35	-	-	396105.87	2204282.36	Картометрический метод	5.0	-
36	-	-	396152.68	2204323.41	Картометрический метод	5.0	-
37	-	-	396113.04	2204359.92	Картометрический метод	5.0	-
38	-	-	396107.05	2204372.44	Картометрический метод	5.0	-
1	-	-	396103.05	2204383.09	Картометрический метод	5.0	-
39	-	-	396195.83	2204475.89	Картометрический метод	5.0	-
40	-	-	396168.35	2204476.20	Картометрический метод	5.0	-
41	-	-	396157.78	2204474.71	Картометрический метод	5.0	-
42	-	-	396137.63	2204457.92	Картометрический метод	5.0	-
43	-	-	396114.94	2204436.80	Картометрический метод	5.0	-
44	-	-	396111.25	2204430.83	Картометрический метод	5.0	-
45	-	-	396107.57	2204406.63	Картометрический метод	5.0	-
46	-	-	396107.20	2204399.82	Картометрический метод	5.0	-
47	-	-	396108.31	2204390.26	Картометрический метод	5.0	-

2. Сведения о характерных точках границ объекта

Обозначение характерных точек границ	Существующие координаты, м		Измененные (уточненные) координаты, м		Метод определения координат характерной точки	Средняя квадратическая погрешность положения характерной точки (Mt), м	Описание обозначения точки на местности (при наличии)
	X	Y	X	Y			
1	2	3	4	5	6	7	8
48	-	-	396109.96	2204379.34	Картометрический метод	5.0	-
49	-	-	396112.43	2204373.85	Картометрический метод	5.0	-
50	-	-	396136.59	2204348.42	Картометрический метод	5.0	-
51	-	-	396222.41	2204270.40	Картометрический метод	5.0	-
52	-	-	396224.38	2204270.55	Картометрический метод	5.0	-
53	-	-	396225.98	2204272.18	Картометрический метод	5.0	-
54	-	-	396226.04	2204322.35	Картометрический метод	5.0	-
55	-	-	396271.42	2204322.97	Картометрический метод	5.0	-
56	-	-	396271.10	2204372.55	Картометрический метод	5.0	-
57	-	-	396223.42	2204371.87	Картометрический метод	5.0	-
58	-	-	396222.38	2204445.17	Картометрический метод	5.0	-
59	-	-	396206.61	2204444.92	Картометрический метод	5.0	-
60	-	-	396206.04	2204472.30	Картометрический метод	5.0	-
61	-	-	396204.28	2204474.27	Картометрический метод	5.0	-
39	-	-	396195.83	2204475.89	Картометрический метод	5.0	-
62	-	-	396155.13	2204400.25	Картометрический метод	5.0	-
63	-	-	396155.11	2204441.06	Картометрический метод	5.0	-
64	-	-	396178.02	2204441.03	Картометрический метод	5.0	-
65	-	-	396179.51	2204439.53	Картометрический метод	5.0	-
66	-	-	396181.01	2204438.00	Картометрический метод	5.0	-
67	-	-	396181.03	2204400.25	Картометрический метод	5.0	-
62	-	-	396155.13	2204400.25	Картометрический метод	5.0	-

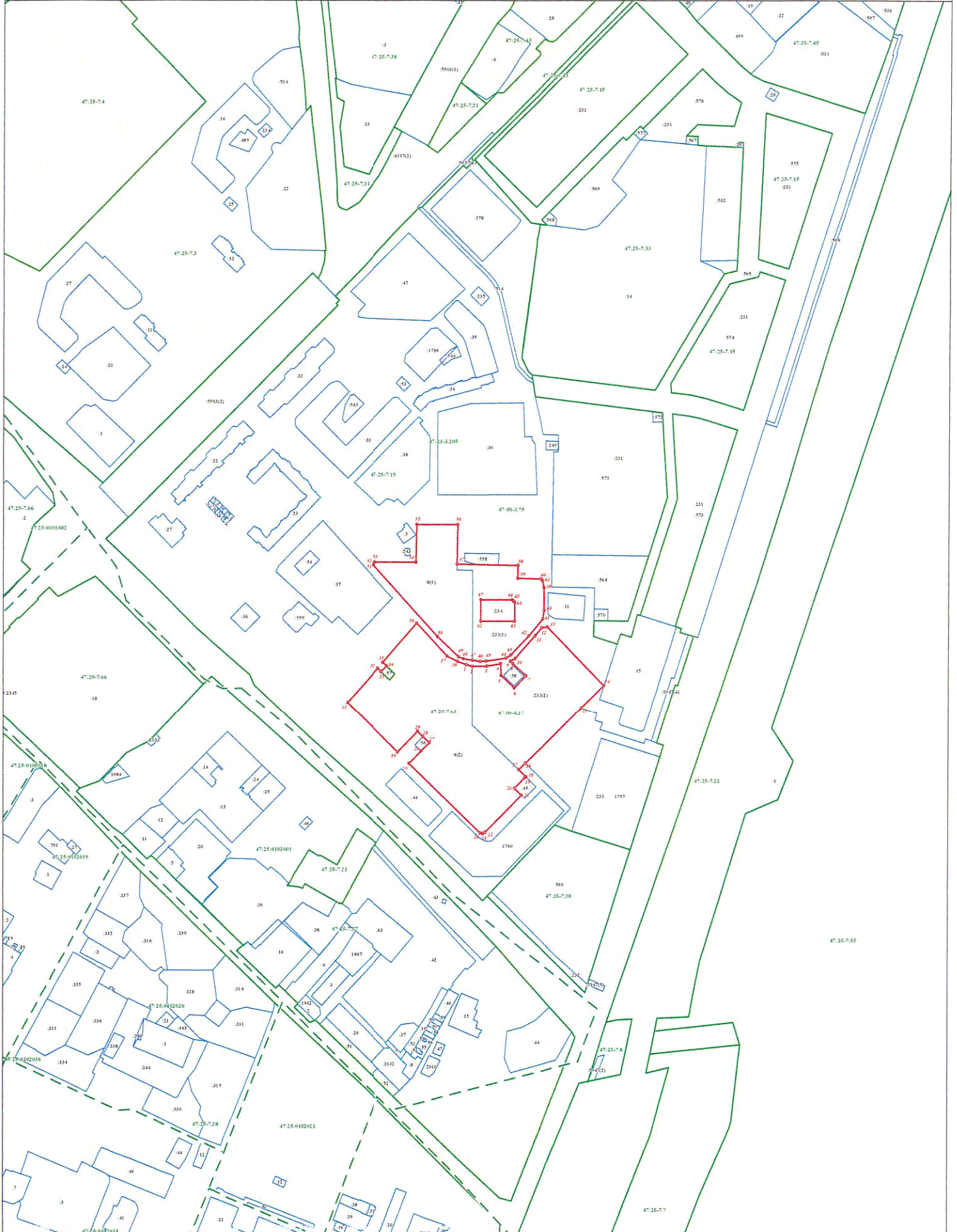
3. Сведения о характерных точках части (частей) границы объекта

Обозначение характерных точек части границы	Существующие координаты, м		Измененные (уточненные) координаты, м		Метод определения координат характерной точки	Средняя квадратическая погрешность положения характерной точки (Mt), м	Описание обозначения точки на местности (при наличии)
	X	Y	X	Y			
1	2	3	4	5	6	7	8
-	-	-	-	-	-	-	

**Текстовое описание местоположения границ
населенных пунктов, территориальных зон, особо охраняемых природных
территорий, зон с особыми условиями использования территорий**

Прохождение границы		Описание прохождения границы
от точки	до точки	
1	2	3
1	2	по границе контура земельного участка 47:25:0111013:8(2)
2	3	по границе контура земельного участка 47:25:0111013:8(2)
3	4	по границе контура земельного участка 47:25:0111013:233(2)
4	5	по границе контура земельного участка 47:25:0111013:233(2)
5	6	по границе контура земельного участка 47:25:0111013:233(2)
6	7	по границе контура земельного участка 47:25:0111013:233(2)
7	8	по границе контура земельного участка 47:25:0111013:233(2)
8	9	по границе контура земельного участка 47:25:0111013:233(2)
9	10	по границе контура земельного участка 47:25:0111013:233(2)
10	11	по границе контура земельного участка 47:25:0111013:233(2)
11	12	по границе контура земельного участка 47:25:0111013:233(2)
12	13	по границе контура земельного участка 47:25:0111013:233(2)
13	14	по границе контура земельного участка 47:25:0111013:233(2)
14	15	по границе контура земельного участка 47:25:0111013:233(2)
15	16	по границе контура земельного участка 47:25:0111013:233(2)
16	17	по границе контура земельного участка 47:25:0111013:233(2)
17	18	по границе контура земельного участка 47:25:0111013:8(2)
18	19	по границе контура земельного участка 47:25:0111013:8(2)
19	20	по границе контура земельного участка 47:25:0111013:8(2)
20	21	по границе контура земельного участка 47:25:0111013:8(2)
21	22	по границе контура земельного участка 47:25:0111013:8(2)
22	23	по границе контура земельного участка 47:25:0111013:8(2)
23	24	по границе контура земельного участка 47:25:0111013:8(2)
24	25	по границе контура земельного участка 47:25:0111013:8(2)
25	26	по границе контура земельного участка 47:25:0111013:8(2)
26	27	по границе контура земельного участка 47:25:0111013:8(2)
27	28	по границе контура земельного участка 47:25:0111013:8(2)
28	29	по границе контура земельного участка 47:25:0111013:8(2)
29	30	по границе контура земельного участка 47:25:0111013:8(2)
30	31	по границе контура земельного участка 47:25:0111013:8(2)
31	32	по границе контура земельного участка 47:25:0111013:8(2)
32	33	по границе контура земельного участка 47:25:0111013:8(2)
33	34	по границе контура земельного участка 47:25:0111013:8(2)
34	35	по границе контура земельного участка 47:25:0111013:8(2)
35	36	по границе контура земельного участка 47:25:0111013:8(2)
36	37	по границе контура земельного участка 47:25:0111013:8(2)

Лист 4
План границ объекта



Масштаб 1:2000

- Используемые условные знаки и обозначения:**
- Граница объекта
 - Граница кадастрового квартала
 - Граница муниципального образования, сведения о которой внесены в ЕГРН
 - Граница населенного пункта, сведения о которой внесены в ЕГРН
 - Граница территориальной зоны, сведения о которой внесены в ЕГРН
 - Граница земельного участка, сведения о котором внесены в ЕГРН
 - Характерная точка границы объекта работ
 - 483 Номер земельного участка, сведения о границах которого внесены в ЕГРН, в кадастровом квартале
 - 47.25-7.50 Номер границы территориальной зоны, сведения о границах которой внесены в ЕГРН
 - 47.00-3.25 Номер границы муниципального образования или населенного пункта, сведения о границах которых внесены в ЕГРН
 - 47.25-0102018 Номер кадастрового квартала

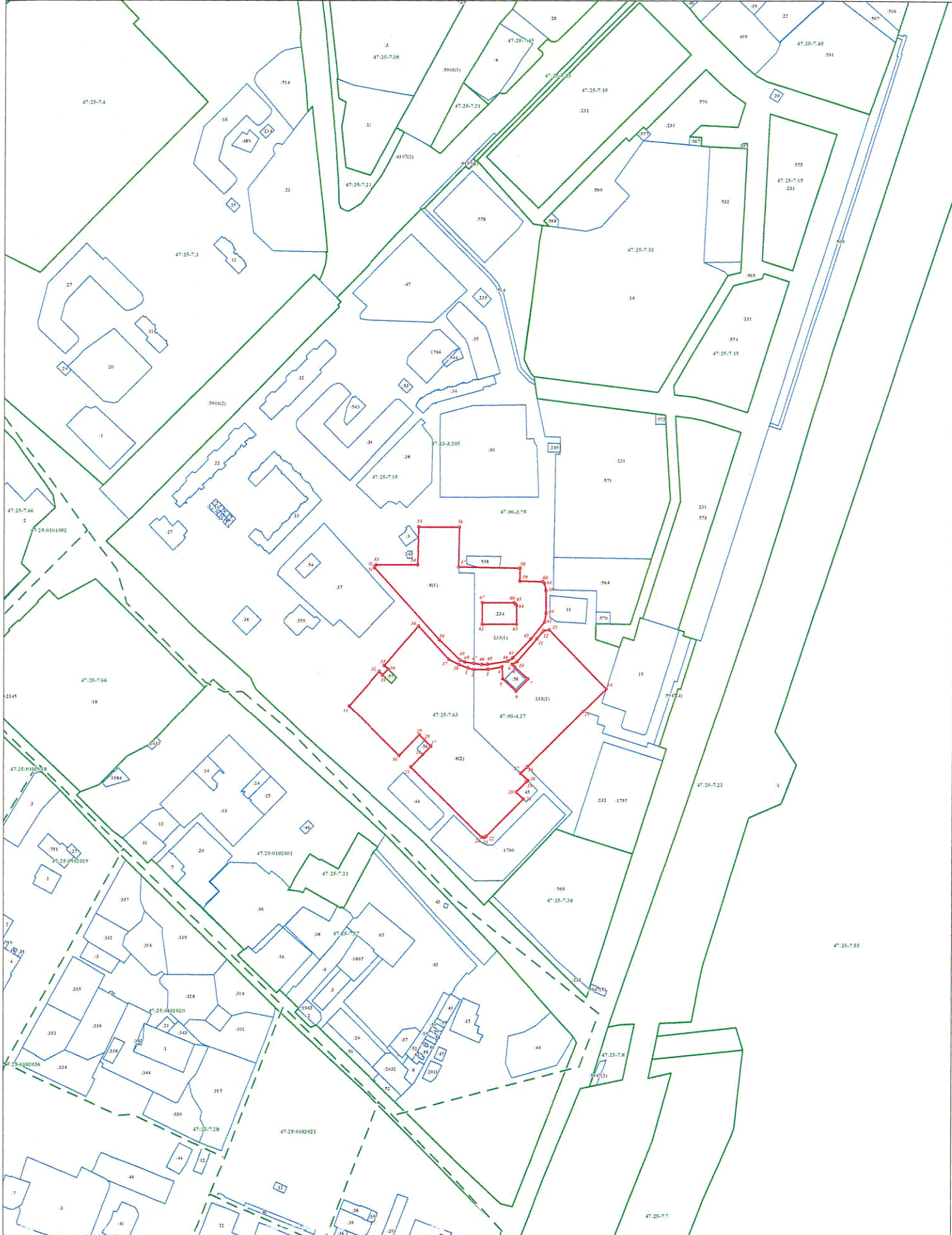
Подпись _____ Дата " 19 " мая 2021 г.

Место для отбивки печати (при наличии) лица, составившего описание местоположения границ

**Текстовое описание местоположения границ
населенных пунктов, территориальных зон, особо охраняемых природных
территорий, зон с особыми условиями использования территорий**

Прохождение границы		Описание прохождения границы
от точки	до точки	
1	2	3
37	38	по границе контура земельного участка 47:25:0111013:8(2)
38	1	по границе контура земельного участка 47:25:0111013:8(2)
39	40	по границе контура земельного участка 47:25:0111013:233(1)
40	41	по границе контура земельного участка 47:25:0111013:233(1)
41	42	по границе контура земельного участка 47:25:0111013:233(1)
42	43	по границе контура земельного участка 47:25:0111013:233(1)
43	44	по границе контура земельного участка 47:25:0111013:233(1)
44	45	по границе контура земельного участка 47:25:0111013:233(1)
45	46	по границе контура земельного участка 47:25:0111013:233(1)
46	47	по границе контура земельного участка 47:25:0111013:233(1)
47	48	по границе контура земельного участка 47:25:0111013:8(1)
48	49	по границе контура земельного участка 47:25:0111013:8(1)
49	50	по границе контура земельного участка 47:25:0111013:8(1)
50	51	по границе контура земельного участка 47:25:0111013:8(1)
51	52	по границе контура земельного участка 47:25:0111013:8(1)
52	53	по границе контура земельного участка 47:25:0111013:8(1)
53	54	по границе контура земельного участка 47:25:0111013:8(1)
54	55	по границе контура земельного участка 47:25:0111013:8(1)
55	56	по границе контура земельного участка 47:25:0111013:8(1)
56	57	по границе контура земельного участка 47:25:0111013:8(1)
57	58	по границе контура земельного участка 47:25:0111013:233(1)
58	59	по границе контура земельного участка 47:25:0111013:233(1)
59	60	по границе контура земельного участка 47:25:0111013:233(1)
60	61	по границе контура земельного участка 47:25:0111013:233(1)
61	39	по границе контура земельного участка 47:25:0111013:233(1)
62	63	по границе земельного участка 47:25:0111013:234
63	64	по границе земельного участка 47:25:0111013:234
64	65	по границе земельного участка 47:25:0111013:234
65	66	по границе земельного участка 47:25:0111013:234
66	67	по границе земельного участка 47:25:0111013:234
67	62	по границе земельного участка 47:25:0111013:234

Раздел 4
План границ объекта



Используемые условные знаки и обозначения:

	Граница объекта
	Граница кадастрового квартала
	Граница муниципального образования, сведения о которой внесены в ЕГРН
	Граница населенного пункта, сведения о которой внесены в ЕГРН
	Граница территориальной зоны, сведения о которой внесены в ЕГРН
	Граница земельного участка, сведения о котором внесены в ЕГРН
	Характерная точка границы объекта работ
	№ земельного участка, сведения о границах которого внесены в ЕГРН, в кадастровом квартале
	47.25-7.50 Номер границы территориальной зоны, сведения о границах которой внесены в ЕГРН
	47.00-3.25 Номер границы муниципального образования или населенного пункта, сведения о границах которых внесены в ЕГРН
	47.25.010208 Номер кадастрового квартала

Масштаб 1:2000

Подпись _____ Дата " 19 " мая 2021 г.
Место для отиска печати (при наличии) лица, составившего описание местоположения границ