



КОМИТЕТ ГРАДОСТРОИТЕЛЬНОЙ ПОЛИТИКИ
ЛЕНИНГРАДСКОЙ ОБЛАСТИ

ПРИКАЗ

от 09 октября 2020 года № 58

**О внесении изменений
в Правила землепользования и застройки частей территорий, входящих в состав
муниципального образования «Приморское городское поселение»
Выборгского района Ленинградской области**

В соответствии со статьями 32 и 33 Градостроительного кодекса Российской Федерации, пунктом 1 части 2 статьи 1 областного закона от 7 июля 2014 года № 45-оз «О перераспределении полномочий в области градостроительной деятельности между органами государственной власти Ленинградской области и органами местного самоуправления Ленинградской области», пунктом 2.13 Положения о Комитете градостроительной политики Ленинградской области, утвержденного постановлением Правительства Ленинградской области от 9 сентября 2019 года № 421, приказываю:

внести в Правила землепользования и застройки частей территорий, входящих в состав муниципального образования «Приморское городское поселение» Выборгского района Ленинградской области, утвержденные решением совета депутатов муниципального образования «Приморское городское поселение» Выборгского района Ленинградской области от 19 декабря 2012 года № 172, изменения согласно приложению к настоящему приказу.

Председатель комитета

И.Я.Кулаков

Приложение к приказу
Комитета градостроительной политики
Ленинградской области
от 09 октября 2020 года № 58

Изменения в правила землепользования и застройки
частей территорий, входящих в состав
муниципального образования «Приморское городское поселение»
Выборгского района Ленинградской области

1. В статье 39.13.4. «Градостроительные регламенты территориальных зон по основным, вспомогательным и условно-разрешённым видам и предельным параметрам разрешённого строительства, реконструкции» применительно к территориальной зоне ТД-1 «Зона общественно – деловой застройки» п. 1 ч. 5 изложить в следующей редакции:

«1) минимальная площадь земельных участков 20 кв. м, максимальная площадь земельных участков 20000 кв. м с учетом нормы расчета земельных участков учреждений, организаций, предприятий (Свод правил. Градостроительство)»;

п. 3 ч. 5 изложить в следующей редакции:

«3) максимальный процент застройки в границах земельного участка – 75%».

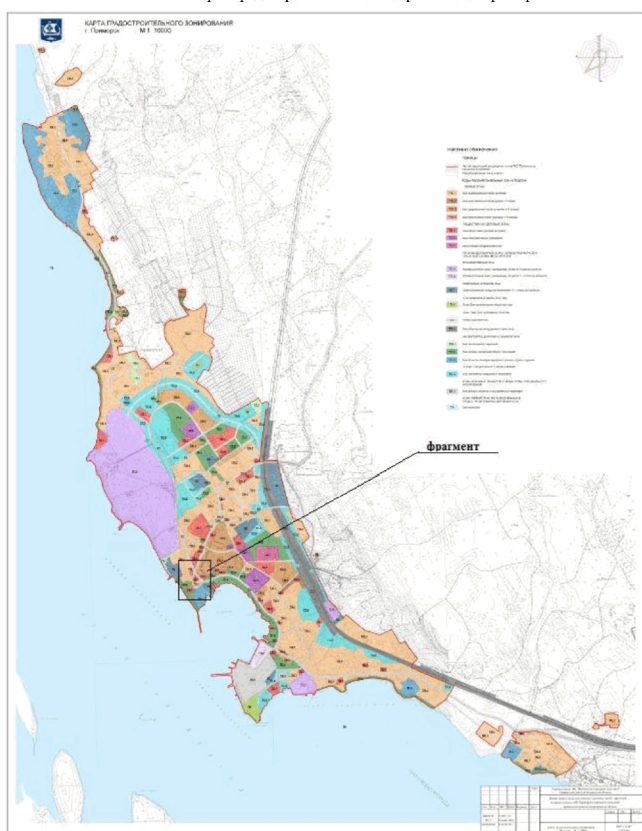
2. На карте градостроительного зонирования г. Приморск изменить границы территориальной зоны ТЖ-1 и границы территориальной зоны ТД-1.

3. На карте зон с особыми условиями использования территории по экологическим требованиям, санитарно – гигиеническим требованиям и нормам пос. Красная Долина, пос. Рябово исключить зону санитарной охраны источника водоснабжения.

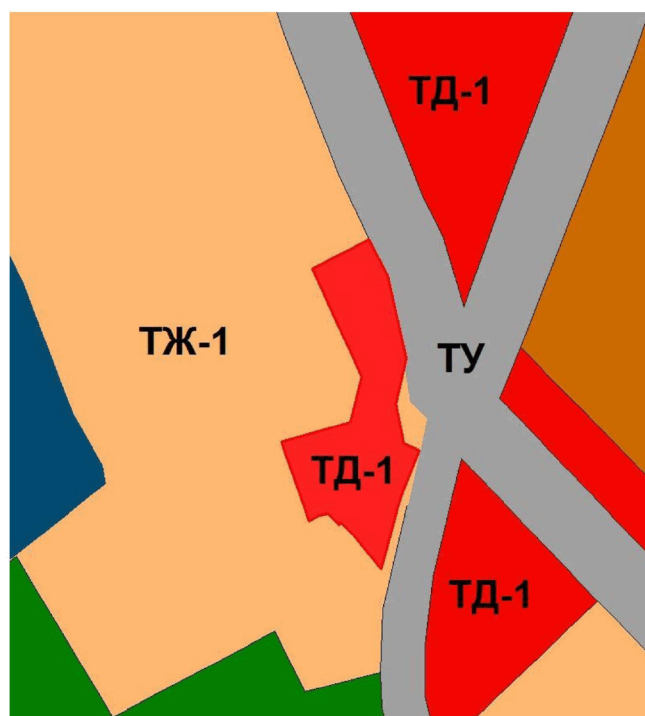
4. Дополнить правила землепользования и застройки частей территорий, входящих в состав МО «Приморское городское поселение» приложением «Сведения о границах территориальных зон ТЖ-1 и ТД-1».

Изменения в правила землепользования и застройки
частей территорий, входящих в состав
муниципального образования «Приморское городское поселение»
Выборгского района Ленинградской области

Карта градостроительного зонирования г. Приморск



ФРАГМЕНТ



ТЖ-1

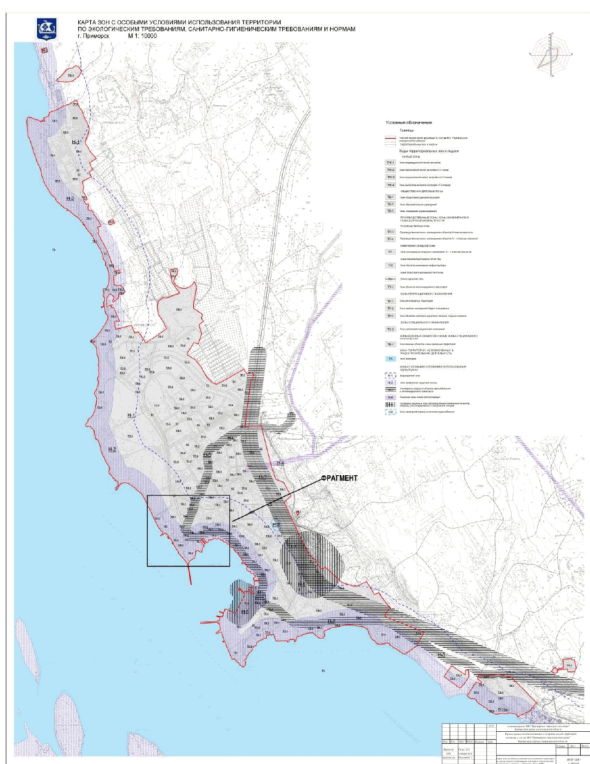
территориальная зона индивидуальной жилой застройки

ТД-1

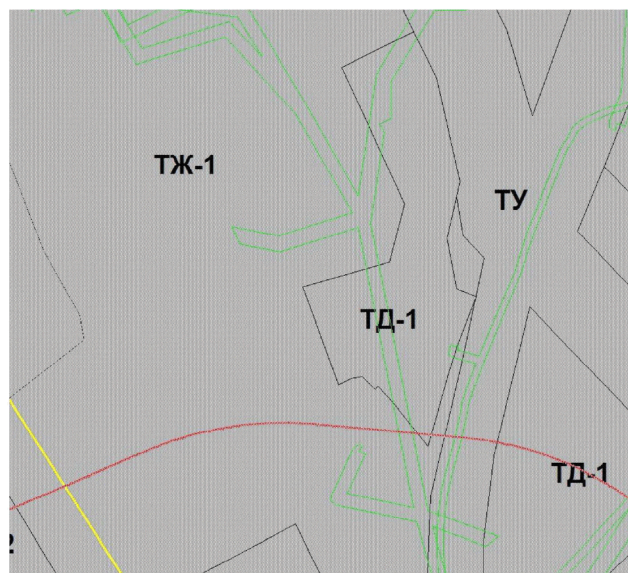
территориальная зона общественно – деловой застройки

Изменения в правила землепользования и застройки
 частей территорий, входящих в состав
 муниципального образования «Приморское городское поселение»
 Выборгского района Ленинградской области




Карта зон с особыми условиями использования территории по экологическим требованиям,
 санитарно – гигиеническим требованиям и нормам г. Приморск



ФРАГМЕНТ



Границы зон с особыми условиями использования территории

-  охранные зоны объектов электроэнергетики
-  прибрежная защитная полоса Балтийского моря
-  защитная зона объекта культурного наследия

«Приложение
к Правилам землепользования и застройки
частей территорий, входящих в состав
муниципального образования
«Приморское городское поселение»
Выборгского района Ленинградской области»

Сведения о границах территориальных зон
ТЖ-1 и ТД-1

ОПИСАНИЕ МЕСТОПОЛОЖЕНИЯ ГРАНИЦ

Территориальная зона индивидуальной жилой застройки (ТЖ-1) муниципального образования "Приморское городское поселение" Выборгского муниципального района Ленинградской области

(наименование объекта, местоположение границ которого описано (далее - объект))

Раздел 1

Сведения об объекте

№ п/п	Характеристики объекта	Описание характеристик
1	2	3
1.	Местоположение объекта	Ленинградская область, район Выборгский, территория Приморского городского поселения
2.	Площадь объекта +/- величина погрешности определения площади (P +/- Дельта P)	6166704 +/- 43457 м ²
3.	Иные характеристики объекта	-

Раздел 2

Сведения о местоположении границ объекта

1. Система координат МСК кадастрового округа

2. Сведения о характерных точках границ объекта

Обозначение характерных точек границ	Координаты, м		Метод определения координат характерной точки	Средняя квадратическая погрешность положения характерной точки (M _t), м	Описание обозначения точки на местности (при наличии)
	X	Y			
1	2	3	4	5	6
1	486868.06	1285388.32	Картометрический метод	5	Закрепление отсутствует
2	486891.24	1285427.32	Картометрический метод	5	Закрепление отсутствует
3	486854.48	1285439.76	Картометрический метод	5	Закрепление отсутствует
4	486849.34	1285463.20	Картометрический метод	5	Закрепление отсутствует
5	486856.83	1285466.26	Картометрический метод	5	Закрепление отсутствует
6	486842.30	1285471.55	Картометрический метод	5	Закрепление отсутствует
7	486828.28	1285476.66	Картометрический метод	5	Закрепление отсутствует
8	486815.31	1285481.38	Картометрический метод	5	Закрепление отсутствует
9	486803.71	1285486.56	Картометрический метод	5	Закрепление отсутствует
10	486796.67	1285492.16	Картометрический метод	5	Закрепление отсутствует
11	486780.75	1285499.39	Картометрический метод	5	Закрепление отсутствует
12	486778.59	1285491.39	Картометрический метод	5	Закрепление отсутствует
13	486759.70	1285497.13	Картометрический метод	5	Закрепление отсутствует
14	486762.25	1285504.71	Картометрический метод	5	Закрепление отсутствует
15	486753.75	1285511.64	Картометрический метод	5	Закрепление отсутствует
16	486687.29	1285540.44	Картометрический метод	5	Закрепление отсутствует
17	486680.50	1285514.30	Картометрический метод	5	Закрепление отсутствует
18	486690.25	1285507.06	Картометрический метод	5	Закрепление отсутствует
19	486678.73	1285476.05	Картометрический метод	5	Закрепление отсутствует
20	486598.94	1285490.36	Картометрический метод	5	Закрепление отсутствует
21	486605.84	1285519.58	Картометрический метод	5	Закрепление отсутствует
22	486593.10	1285522.10	Картометрический метод	5	Закрепление отсутствует

2. Сведения о характерных точках границ объекта					
Обозначение характерных точек границ	Координаты, м		Метод определения координат характерной точки	Средняя квадратическая погрешность положения характерной точки (Mt), м	Описание обозначения точки на местности (при наличии)
	X	Y			
1	2	3	4	5	6
23	486601.19	1285554.18	Картометрический метод	5	Закрепление отсутствует
24	486637.08	1285686.80	Картометрический метод	5	Закрепление отсутствует
25	486570.10	1285714.12	Картометрический метод	5	Закрепление отсутствует
26	486577.35	1285724.33	Картометрический метод	5	Закрепление отсутствует
27	486572.50	1285727.46	Картометрический метод	5	Закрепление отсутствует
28	486553.64	1285739.61	Картометрический метод	5	Закрепление отсутствует
29	486543.61	1285725.04	Картометрический метод	5	Закрепление отсутствует
30	486554.37	1285769.95	Картометрический метод	5	Закрепление отсутствует
31	486466.35	1285834.19	Картометрический метод	5	Закрепление отсутствует
32	486419.09	1285854.72	Картометрический метод	5	Закрепление отсутствует
33	486418.35	1285849.40	Картометрический метод	5	Закрепление отсутствует
34	486416.73	1285824.00	Картометрический метод	5	Закрепление отсутствует
35	486424.43	1285774.52	Картометрический метод	5	Закрепление отсутствует
36	486432.07	1285772.35	Картометрический метод	5	Закрепление отсутствует
37	486428.18	1285750.41	Картометрический метод	5	Закрепление отсутствует
38	486431.35	1285730.07	Картометрический метод	5	Закрепление отсутствует
39	486433.93	1285709.47	Картометрический метод	5	Закрепление отсутствует
40	486459.04	1285715.38	Картометрический метод	5	Закрепление отсутствует
41	486467.56	1285750.06	Картометрический метод	5	Закрепление отсутствует
42	486499.47	1285738.27	Картометрический метод	5	Закрепление отсутствует
43	486534.21	1285726.16	Картометрический метод	5	Закрепление отсутствует
44	486535.59	1285713.38	Картометрический метод	5	Закрепление отсутствует
45	486530.51	1285706.00	Картометрический метод	5	Закрепление отсутствует
46	486537.39	1285701.71	Картометрический метод	5	Закрепление отсутствует
47	486534.95	1285684.51	Картометрический метод	5	Закрепление отсутствует
48	486566.56	1285650.39	Картометрический метод	5	Закрепление отсутствует

2. Сведения о характерных точках границ объекта					
Обозначение характерных точек границ	Координаты, м		Метод определения координат характерной точки	Средняя квадратическая погрешность положения характерной точки (Mt), м	Описание обозначения точки на местности (при наличии)
	X	Y			
1	2	3	4	5	6
49	486596.24	1285637.54	Картометрический метод	5	Закрепление отсутствует
50	486611.45	1285624.55	Картометрический метод	5	Закрепление отсутствует
51	486604.07	1285607.56	Картометрический метод	5	Закрепление отсутствует
52	486589.74	1285592.50	Картометрический метод	5	Закрепление отсутствует
53	486566.11	1285576.25	Картометрический метод	5	Закрепление отсутствует
54	486550.90	1285571.68	Картометрический метод	5	Закрепление отсутствует
55	486524.47	1285575.52	Картометрический метод	5	Закрепление отсутствует
56	486512.36	1285589.25	Картометрический метод	5	Закрепление отсутствует
57	486506.74	1285598.56	Картометрический метод	5	Закрепление отсутствует
58	486504.97	1285616.28	Картометрический метод	5	Закрепление отсутствует
59	486499.36	1285654.53	Картометрический метод	5	Закрепление отсутствует
60	486476.62	1285652.02	Картометрический метод	5	Закрепление отсутствует
61	486447.23	1285647.29	Картометрический метод	5	Закрепление отсутствует
62	486439.99	1285638.58	Картометрический метод	5	Закрепление отсутствует
63	486434.97	1285627.50	Картометрический метод	5	Закрепление отсутствует
64	486429.06	1285626.47	Картометрический метод	5	Закрепление отсутствует
65	486430.57	1285610.73	Картометрический метод	5	Закрепление отсутствует
66	486425.71	1285584.44	Картометрический метод	5	Закрепление отсутствует
67	486410.12	1285558.85	Картометрический метод	5	Закрепление отсутствует
68	486401.07	1285547.53	Картометрический метод	5	Закрепление отсутствует
69	486370.06	1285521.98	Картометрический метод	5	Закрепление отсутствует
70	486350.71	1285463.20	Картометрический метод	5	Закрепление отсутствует
71	486338.90	1285428.05	Картометрический метод	5	Закрепление отсутствует
72	486336.09	1285420.37	Картометрический метод	5	Закрепление отсутствует
73	486356.47	1285435.14	Картометрический метод	5	Закрепление отсутствует
74	486370.24	1285439.96	Картометрический метод	5	Закрепление отсутствует

2. Сведения о характерных точках границ объекта					
Обозначение характерных точек границ	Координаты, м		Метод определения координат характерной точки	Средняя квадратическая погрешность положения характерной точки (Mt), м	Описание обозначения точки на местности (при наличии)
	X	Y			
1	2	3	4	5	6
75	486373.61	1285439.42	Картометрический метод	5	Закрепление отсутствует
76	486408.11	1285435.43	Картометрический метод	5	Закрепление отсутствует
77	486425.29	1285441.34	Картометрический метод	5	Закрепление отсутствует
78	486471.67	1285435.58	Картометрический метод	5	Закрепление отсутствует
79	486496.18	1285431.30	Картометрический метод	5	Закрепление отсутствует
80	486508.15	1285430.26	Картометрический метод	5	Закрепление отсутствует
81	486530.30	1285436.91	Картометрический метод	5	Закрепление отсутствует
82	486552.45	1285446.07	Картометрический метод	5	Закрепление отсутствует
83	486571.06	1285450.65	Картометрический метод	5	Закрепление отсутствует
84	486594.84	1285451.98	Картометрический метод	5	Закрепление отсутствует
85	486605.04	1285446.77	Картометрический метод	5	Закрепление отсутствует
86	486614.93	1285445.14	Картометрический метод	5	Закрепление отсутствует
87	486623.71	1285448.73	Картометрический метод	5	Закрепление отсутствует
88	486639.74	1285446.95	Картометрический метод	5	Закрепление отсутствует
89	486683.30	1285439.86	Картометрический метод	5	Закрепление отсутствует
90	486714.47	1285436.02	Картометрический метод	5	Закрепление отсутствует
91	486733.07	1285433.22	Картометрический метод	5	Закрепление отсутствует
92	486747.11	1285429.67	Картометрический метод	5	Закрепление отсутствует
93	486764.40	1285413.06	Картометрический метод	5	Закрепление отсутствует
94	486793.82	1285399.08	Картометрический метод	5	Закрепление отсутствует
95	486805.91	1285396.13	Картометрический метод	5	Закрепление отсутствует
96	486827.89	1285396.15	Картометрический метод	5	Закрепление отсутствует
97	486859.79	1285389.50	Картометрический метод	5	Закрепление отсутствует
1	486868.06	1285388.32	Картометрический метод	5	Закрепление отсутствует
98	486664.84	1286087.03	Картометрический метод	5	Закрепление отсутствует
99	486745.78	1286032.98	Картометрический метод	5	Закрепление отсутствует

2. Сведения о характерных точках границ объекта					
Обозначение характерных точек границ	Координаты, м		Метод определения координат характерной точки	Средняя квадратическая погрешность положения характерной точки (Mt), м	Описание обозначения точки на местности (при наличии)
	X	Y			
1	2	3	4	5	6
100	486773.25	1286016.14	Картометрический метод	5	Закрепление отсутствует
101	486875.45	1286002.55	Картометрический метод	5	Закрепление отсутствует
102	486920.82	1286007.89	Картометрический метод	5	Закрепление отсутствует
103	486941.56	1286015.24	Картометрический метод	5	Закрепление отсутствует
104	486959.97	1286046.74	Картометрический метод	5	Закрепление отсутствует
105	486974.10	1286077.87	Картометрический метод	5	Закрепление отсутствует
106	486969.67	1286112.43	Картометрический метод	5	Закрепление отсутствует
107	487026.09	1286278.43	Картометрический метод	5	Закрепление отсутствует
108	487039.58	1286268.27	Картометрический метод	5	Закрепление отсутствует
109	487042.90	1286275.95	Картометрический метод	5	Закрепление отсутствует
110	487046.48	1286276.90	Картометрический метод	5	Закрепление отсутствует
111	487063.12	1286264.38	Картометрический метод	5	Закрепление отсутствует
112	487074.07	1286258.09	Картометрический метод	5	Закрепление отсутствует
113	487087.23	1286304.72	Картометрический метод	5	Закрепление отсутствует
114	487084.28	1286349.03	Картометрический метод	5	Закрепление отсутствует
115	487103.77	1286402.20	Картометрический метод	5	Закрепление отсутствует
116	487139.51	1286441.48	Картометрический метод	5	Закрепление отсутствует
117	487161.96	1286454.48	Картометрический метод	5	Закрепление отсутствует
118	487156.94	1286466.59	Картометрический метод	5	Закрепление отсутствует
119	487102.59	1286486.08	Картометрический метод	5	Закрепление отсутствует
120	487075.60	1286479.82	Картометрический метод	5	Закрепление отсутствует
121	487067.23	1286478.93	Картометрический метод	5	Закрепление отсутствует
122	487038.57	1286474.48	Картометрический метод	5	Закрепление отсутствует
123	487034.41	1286475.39	Картометрический метод	5	Закрепление отсутствует
124	487020.45	1286474.85	Картометрический метод	5	Закрепление отсутствует
125	487020.97	1286471.30	Картометрический метод	5	Закрепление отсутствует

2. Сведения о характерных точках границ объекта					
Обозначение характерных точек границ	Координаты, м		Метод определения координат характерной точки	Средняя квадратическая погрешность положения характерной точки (Mt), м	Описание обозначения точки на местности (при наличии)
	X	Y			
1	2	3	4	5	6
126	486965.84	1286461.31	Картометрический метод	5	Закрепление отсутствует
127	486966.50	1286458.85	Картометрический метод	5	Закрепление отсутствует
128	486956.60	1286451.92	Картометрический метод	5	Закрепление отсутствует
129	486957.61	1286450.48	Картометрический метод	5	Закрепление отсутствует
130	486947.31	1286447.77	Картометрический метод	5	Закрепление отсутствует
131	486941.29	1286456.87	Картометрический метод	5	Закрепление отсутствует
132	486905.28	1286450.34	Картометрический метод	5	Закрепление отсутствует
133	486843.84	1286450.64	Картометрический метод	5	Закрепление отсутствует
134	486770.59	1286561.99	Картометрический метод	5	Закрепление отсутствует
135	486727.46	1286543.38	Картометрический метод	5	Закрепление отсутствует
136	486686.70	1286570.26	Картометрический метод	5	Закрепление отсутствует
137	486649.78	1286523.89	Картометрический метод	5	Закрепление отсутствует
138	486639.44	1286517.98	Картометрический метод	5	Закрепление отсутствует
139	486624.97	1286517.39	Картометрический метод	5	Закрепление отсутствует
140	486572.52	1286536.35	Картометрический метод	5	Закрепление отсутствует
141	486552.00	1286543.73	Картометрический метод	5	Закрепление отсутствует
142	486546.71	1286544.30	Картометрический метод	5	Закрепление отсутствует
143	486545.57	1286550.43	Картометрический метод	5	Закрепление отсутствует
144	486544.67	1286553.37	Картометрический метод	5	Закрепление отсутствует
145	486543.96	1286558.85	Картометрический метод	5	Закрепление отсутствует
146	486544.71	1286562.34	Картометрический метод	5	Закрепление отсутствует
147	486546.04	1286566.64	Картометрический метод	5	Закрепление отсутствует
148	486526.95	1286575.35	Картометрический метод	5	Закрепление отсутствует
149	486518.22	1286562.79	Картометрический метод	5	Закрепление отсутствует
150	486520.68	1286561.07	Картометрический метод	5	Закрепление отсутствует
151	486518.65	1286555.77	Картометрический метод	5	Закрепление отсутствует

2. Сведения о характерных точках границ объекта					
Обозначение характерных точек границ	Координаты, м		Метод определения координат характерной точки	Средняя квадратическая погрешность положения характерной точки (Mt), м	Описание обозначения точки на местности (при наличии)
	X	Y			
1	2	3	4	5	6
152	486526.54	1286551.54	Картометрический метод	5	Закрепление отсутствует
153	486518.05	1286527.68	Картометрический метод	5	Закрепление отсутствует
154	486561.10	1286528.76	Картометрический метод	5	Закрепление отсутствует
155	486573.44	1286524.15	Картометрический метод	5	Закрепление отсутствует
156	486576.02	1286524.27	Картометрический метод	5	Закрепление отсутствует
157	486574.90	1286523.05	Картометрический метод	5	Закрепление отсутствует
158	486598.41	1286483.30	Картометрический метод	5	Закрепление отсутствует
159	486595.27	1286479.36	Картометрический метод	5	Закрепление отсутствует
160	486609.00	1286464.36	Картометрический метод	5	Закрепление отсутствует
161	486610.20	1286463.04	Картометрический метод	5	Закрепление отсутствует
162	486624.67	1286432.03	Картометрический метод	5	Закрепление отсутствует
163	486626.44	1286406.04	Картометрический метод	5	Закрепление отсутствует
164	486624.67	1286385.36	Картометрический метод	5	Закрепление отсутствует
165	486616.99	1286364.68	Картометрический метод	5	Закрепление отсутствует
166	486598.24	1286338.99	Картометрический метод	5	Закрепление отсутствует
167	486572.98	1286312.40	Картометрический метод	5	Закрепление отсутствует
168	486549.50	1286287.59	Картометрический метод	5	Закрепление отсутствует
169	486515.83	1286253.03	Картометрический метод	5	Закрепление отсутствует
170	486500.76	1286239.15	Картометрический метод	5	Закрепление отсутствует
171	486486.88	1286231.76	Картометрический метод	5	Закрепление отсутствует
172	486466.61	1286223.44	Картометрический метод	5	Закрепление отсутствует
173	486459.38	1286211.98	Картометрический метод	5	Закрепление отсутствует
174	486456.45	1286205.51	Картометрический метод	5	Закрепление отсутствует
175	486465.61	1286193.22	Картометрический метод	5	Закрепление отсутствует
176	486489.92	1286160.04	Картометрический метод	5	Закрепление отсутствует
177	486582.02	1286194.58	Картометрический метод	5	Закрепление отсутствует

2. Сведения о характерных точках границ объекта					
Обозначение характерных точек границ	Координаты, м		Метод определения координат характерной точки	Средняя квадратическая погрешность положения характерной точки (Mt), м	Описание обозначения точки на местности (при наличии)
	X	Y			
1	2	3	4	5	6
178	486630.33	1286152.82	Картометрический метод	5	Закрепление отсутствует
179	486614.55	1286131.65	Картометрический метод	5	Закрепление отсутствует
180	486617.80	1286129.56	Картометрический метод	5	Закрепление отсутствует
181	486642.76	1286115.54	Картометрический метод	5	Закрепление отсутствует
182	486661.96	1286103.13	Картометрический метод	5	Закрепление отсутствует
183	486664.92	1286099.14	Картометрический метод	5	Закрепление отсутствует
184	486665.80	1286093.53	Картометрический метод	5	Закрепление отсутствует
185	486665.36	1286089.10	Картометрический метод	5	Закрепление отсутствует
98	486664.84	1286087.03	Картометрический метод	5	Закрепление отсутствует
186	490024.80	1284608.19	Картометрический метод	5	Закрепление отсутствует
187	490042.31	1284603.28	Картометрический метод	5	Закрепление отсутствует
188	490044.58	1284614.85	Картометрический метод	5	Закрепление отсутствует
189	490047.65	1284614.20	Картометрический метод	5	Закрепление отсутствует
190	490055.26	1284635.62	Картометрический метод	5	Закрепление отсутствует
191	490049.90	1284637.53	Картометрический метод	5	Закрепление отсутствует
192	490050.95	1284642.50	Картометрический метод	5	Закрепление отсутствует
193	490006.64	1284659.04	Картометрический метод	5	Закрепление отсутствует
194	489988.62	1284597.31	Картометрический метод	5	Закрепление отсутствует
195	490017.13	1284588.82	Картометрический метод	5	Закрепление отсутствует
186	490024.80	1284608.19	Картометрический метод	5	Закрепление отсутствует
196	489649.53	1284769.51	Картометрический метод	5	Закрепление отсутствует
197	489713.92	1284832.13	Картометрический метод	5	Закрепление отсутствует
198	489737.85	1284855.76	Картометрический метод	5	Закрепление отсутствует
199	489776.33	1284882.18	Картометрический метод	5	Закрепление отсутствует
200	489780.42	1284884.56	Картометрический метод	5	Закрепление отсутствует
201	489797.14	1284904.99	Картометрический метод	5	Закрепление отсутствует

2. Сведения о характерных точках границ объекта					
Обозначение характерных точек границ	Координаты, м		Метод определения координат характерной точки	Средняя квадратическая погрешность положения характерной точки (Mt), м	Описание обозначения точки на местности (при наличии)
	X	Y			
1	2	3	4	5	6
202	489806.32	1284927.87	Картометрический метод	5	Закрепление отсутствует
203	489800.76	1284945.26	Картометрический метод	5	Закрепление отсутствует
204	489803.42	1284962.69	Картометрический метод	5	Закрепление отсутствует
205	489815.24	1284978.34	Картометрический метод	5	Закрепление отсутствует
206	489827.05	1284991.04	Картометрический метод	5	Закрепление отсутствует
207	489831.78	1285006.70	Картометрический метод	5	Закрепление отсутствует
208	489830.01	1285024.12	Картометрический метод	5	Закрепление отсутствует
209	489821.15	1285035.94	Картометрический метод	5	Закрепление отсутствует
210	489806.08	1285046.28	Картометрический метод	5	Закрепление отсутствует
211	489793.97	1285056.02	Картометрический метод	5	Закрепление отсутствует
212	489783.04	1285069.02	Картометрический метод	5	Закрепление отсутствует
213	489772.70	1285074.93	Картометрический метод	5	Закрепление отсутствует
214	489762.37	1285074.93	Картометрический метод	5	Закрепление отсутствует
215	489742.87	1285063.41	Картометрический метод	5	Закрепление отсутствует
216	489715.70	1285048.34	Картометрический метод	5	Закрепление отсутствует
217	489687.05	1285026.19	Картометрический метод	5	Закрепление отсутствует
218	489658.69	1284993.11	Картометрический метод	5	Закрепление отсутствует
219	489640.08	1284967.12	Картометрический метод	5	Закрепление отсутствует
220	489634.47	1284957.66	Картометрический метод	5	Закрепление отсутствует
221	489625.61	1284910.70	Картометрический метод	5	Закрепление отсутствует
222	489625.90	1284863.44	Картометрический метод	5	Закрепление отсутствует
223	489629.15	1284806.73	Картометрический метод	5	Закрепление отсутствует
224	489632.11	1284784.87	Картометрический метод	5	Закрепление отсутствует
225	489635.95	1284777.78	Картометрический метод	5	Закрепление отсутствует
226	489645.69	1284771.87	Картометрический метод	5	Закрепление отсутствует
196	489649.53	1284769.51	Картометрический метод	5	Закрепление отсутствует

2. Сведения о характерных точках границ объекта					
Обозначение характерных точек границ	Координаты, м		Метод определения координат характерной точки	Средняя квадратическая погрешность положения характерной точки (Mt), м	Описание обозначения точки на местности (при наличии)
	X	Y			
1	2	3	4	5	6
227	489043.10	1284550.96	Картометрический метод	5	Закрепление отсутствует
228	489039.45	1284545.34	Картометрический метод	5	Закрепление отсутствует
229	489042.09	1284545.47	Картометрический метод	5	Закрепление отсутствует
230	489051.25	1284547.24	Картометрический метод	5	Закрепление отсутствует
231	489061.15	1284551.67	Картометрический метод	5	Закрепление отсутствует
232	489063.36	1284555.66	Картометрический метод	5	Закрепление отсутствует
233	489067.35	1284571.76	Картометрический метод	5	Закрепление отсутствует
234	489070.16	1284586.82	Картометрический метод	5	Закрепление отсутствует
235	489072.37	1284598.49	Картометрический метод	5	Закрепление отсутствует
236	489071.04	1284601.59	Картометрический метод	5	Закрепление отсутствует
237	489064.84	1284611.34	Картометрический метод	5	Закрепление отсутствует
238	489055.53	1284621.23	Картометрический метод	5	Закрепление отсутствует
239	489053.02	1284622.41	Картометрический метод	5	Закрепление отсутствует
240	489044.75	1284621.68	Картометрический метод	5	Закрепление отсутствует
241	489040.91	1284615.32	Картометрический метод	5	Закрепление отсутствует
242	489037.81	1284615.47	Картометрический метод	5	Закрепление отсутствует
243	489031.76	1284616.66	Картометрический метод	5	Закрепление отсутствует
244	489030.79	1284619.30	Картометрический метод	5	Закрепление отсутствует
245	489046.06	1284647.24	Картометрический метод	5	Закрепление отсутствует
246	489044.19	1284648.31	Картометрический метод	5	Закрепление отсутствует
247	489043.57	1284650.48	Картометрический метод	5	Закрепление отсутствует
248	489049.04	1284663.77	Картометрический метод	5	Закрепление отсутствует
249	489057.16	1284676.32	Картометрический метод	5	Закрепление отсутствует
250	489063.66	1284682.97	Картометрический метод	5	Закрепление отсутствует
251	489073.85	1284682.67	Картометрический метод	5	Закрепление отсутствует
252	489087.14	1284678.83	Картометрический метод	5	Закрепление отсутствует

2. Сведения о характерных точках границ объекта					
Обозначение характерных точек границ	Координаты, м		Метод определения координат характерной точки	Средняя квадратическая погрешность положения характерной точки (Mt), м	Описание обозначения точки на местности (при наличии)
	X	Y			
1	2	3	4	5	6
253	489089.65	1284676.91	Картометрический метод	5	Закрепление отсутствует
254	489098.51	1284672.04	Картометрический метод	5	Закрепление отсутствует
255	489107.67	1284662.29	Картометрический метод	5	Закрепление отсутствует
256	489111.80	1284646.19	Картометрический метод	5	Закрепление отсутствует
257	489114.46	1284634.08	Картометрический метод	5	Закрепление отсутствует
258	489114.90	1284620.35	Картометрический метод	5	Закрепление отсутствует
259	489119.63	1284609.71	Картометрический метод	5	Закрепление отсутствует
260	489128.34	1284601.89	Картометрический метод	5	Закрепление отсутствует
261	489126.57	1284586.23	Картометрический метод	5	Закрепление отсутствует
262	489129.23	1284576.78	Картометрический метод	5	Закрепление отсутствует
263	489136.61	1284571.02	Картометрический метод	5	Закрепление отсутствует
264	489143.11	1284569.98	Картометрический метод	5	Закрепление отсутствует
265	489141.04	1284572.35	Картометрический метод	5	Закрепление отсутствует
266	489142.52	1284576.78	Картометрический метод	5	Закрепление отсутствует
267	489146.21	1284577.66	Картометрический метод	5	Закрепление отсутствует
268	489151.24	1284574.42	Картометрический метод	5	Закрепление отсутствует
269	489156.85	1284574.86	Картометрический метод	5	Закрепление отсутствует
270	489159.36	1284578.40	Картометрический метод	5	Закрепление отсутствует
271	489158.32	1284583.13	Картометрический метод	5	Закрепление отсутствует
272	489156.11	1284586.97	Картометрический метод	5	Закрепление отсутствует
273	489151.97	1284588.00	Картометрический метод	5	Закрепление отсутствует
274	489148.72	1284589.48	Картометрический метод	5	Закрепление отсутствует
275	489148.13	1284595.39	Картометрический метод	5	Закрепление отсутствует
276	489150.20	1284599.23	Картометрический метод	5	Закрепление отсутствует
277	489152.71	1284600.85	Картометрический метод	5	Закрепление отсутствует
278	489156.40	1284600.11	Картометрический метод	5	Закрепление отсутствует

2. Сведения о характерных точках границ объекта					
Обозначение характерных точек границ	Координаты, м		Метод определения координат характерной точки	Средняя квадратическая погрешность положения характерной точки (Mt), м	Описание обозначения точки на местности (при наличии)
	X	Y			
1	2	3	4	5	6
279	489158.32	1284595.83	Картометрический метод	5	Закрепление отсутствует
280	489161.28	1284594.06	Картометрический метод	5	Закрепление отсутствует
281	489163.79	1284594.06	Картометрический метод	5	Закрепление отсутствует
282	489164.53	1284597.90	Картометрический метод	5	Закрепление отсутствует
283	489163.20	1284601.44	Картометрический метод	5	Закрепление отсутствует
284	489160.98	1284605.14	Картометрический метод	5	Закрепление отсутствует
285	489157.44	1284607.50	Картометрический метод	5	Закрепление отсутствует
286	489151.09	1284610.16	Картометрический метод	5	Закрепление отсутствует
287	489148.43	1284613.70	Картометрический метод	5	Закрепление отсутствует
288	489147.40	1284617.54	Картометрический метод	5	Закрепление отсутствует
289	489150.35	1284620.20	Картометрический метод	5	Закрепление отсутствует
290	489154.34	1284621.38	Картометрический метод	5	Закрепление отсутствует
291	489160.24	1284619.90	Картометрический метод	5	Закрепление отсутствует
292	489166.15	1284618.72	Картометрический метод	5	Закрепление отсутствует
293	489172.21	1284616.06	Картометрический метод	5	Закрепление отсутствует
294	489177.23	1284610.90	Картометрический метод	5	Закрепление отсутствует
295	489180.48	1284607.65	Картометрический метод	5	Закрепление отсутствует
296	489186.53	1284606.17	Картометрический метод	5	Закрепление отсутствует
297	489189.78	1284608.68	Картометрический метод	5	Закрепление отсутствует
298	489191.41	1284614.29	Картометрический метод	5	Закрепление отсутствует
299	489208.54	1284655.35	Картометрический метод	5	Закрепление отсутствует
300	489211.79	1284665.98	Картометрический метод	5	Закрепление отсутствует
301	489218.43	1284668.34	Картометрический метод	5	Закрепление отсутствует
302	489225.23	1284665.98	Картометрический метод	5	Закрепление отсутствует
303	489230.25	1284665.24	Картометрический метод	5	Закрепление отсутствует
304	489234.38	1284667.31	Картометрический метод	5	Закрепление отсутствует

2. Сведения о характерных точках границ объекта					
Обозначение характерных точек границ	Координаты, м		Метод определения координат характерной точки	Средняя квадратическая погрешность положения характерной точки (Mt), м	Описание обозначения точки на местности (при наличии)
	X	Y			
1	2	3	4	5	6
305	489233.79	1284674.99	Картометрический метод	5	Закрепление отсутствует
306	489238.22	1284680.75	Картометрический метод	5	Закрепление отсутствует
307	489244.28	1284682.67	Картометрический метод	5	Закрепление отсутствует
308	489251.22	1284681.49	Картометрический метод	5	Закрепление отсутствует
309	489257.57	1284678.68	Картометрический метод	5	Закрепление отсутствует
310	489261.11	1284687.54	Картометрический метод	5	Закрепление отсутствует
311	489281.79	1284747.95	Картометрический метод	5	Закрепление отсутствует
312	489276.03	1284754.60	Картометрический метод	5	Закрепление отсутствует
313	489261.27	1284778.79	Картометрический метод	5	Закрепление отсутствует
314	489238.86	1284787.50	Картометрический метод	5	Закрепление отсутствует
315	489209.27	1284787.57	Картометрический метод	5	Закрепление отсутствует
316	489209.27	1284788.00	Картометрический метод	5	Закрепление отсутствует
317	489179.27	1284788.06	Картометрический метод	5	Закрепление отсутствует
318	489157.59	1284786.64	Картометрический метод	5	Закрепление отсутствует
319	489130.56	1284785.46	Картометрический метод	5	Закрепление отсутствует
320	489096.15	1284797.87	Картометрический метод	5	Закрепление отсутствует
321	489063.51	1284812.93	Картометрический метод	5	Закрепление отсутствует
322	489024.96	1284830.06	Картометрический метод	5	Закрепление отсутствует
323	489000.00	1284839.37	Картометрический метод	5	Закрепление отсутствует
324	488988.04	1284840.99	Картометрический метод	5	Закрепление отсутствует
325	488947.57	1284838.78	Картометрический метод	5	Закрепление отсутствует
326	488913.16	1284840.40	Картометрический метод	5	Закрепление отсутствует
327	488891.45	1284844.54	Картометрический метод	5	Закрепление отсутствует
328	488859.70	1284861.08	Картометрический метод	5	Закрепление отсутствует
329	488809.04	1284892.98	Картометрический метод	5	Закрепление отсутствует
330	488754.25	1284927.24	Картометрический метод	5	Закрепление отсутствует

2. Сведения о характерных точках границ объекта					
Обозначение характерных точек границ	Координаты, м		Метод определения координат характерной точки	Средняя квадратическая погрешность положения характерной точки (Mt), м	Описание обозначения точки на местности (при наличии)
	X	Y			
1	2	3	4	5	6
331	488725.60	1284945.56	Картометрический метод	5	Закрепление отсутствует
332	488704.63	1284955.60	Картометрический метод	5	Закрепление отсутствует
333	488663.72	1284974.94	Картометрический метод	5	Закрепление отсутствует
334	488625.91	1284991.78	Картометрический метод	5	Закрепление отсутствует
335	488599.62	1285004.04	Картометрический метод	5	Закрепление отсутствует
336	488577.47	1285012.90	Картометрический метод	5	Закрепление отсутствует
337	488570.09	1285012.75	Картометрический метод	5	Закрепление отсутствует
338	488594.60	1284969.33	Картометрический метод	5	Закрепление отсутствует
339	488638.02	1284946.88	Картометрический метод	5	Закрепление отсутствует
340	488628.58	1284930.08	Картометрический метод	5	Закрепление отсутствует
341	488631.85	1284928.28	Картометрический метод	5	Закрепление отсутствует
342	488654.68	1284924.78	Картометрический метод	5	Закрепление отсутствует
343	488662.24	1284921.88	Картометрический метод	5	Закрепление отсутствует
344	488681.21	1284888.27	Картометрический метод	5	Закрепление отсутствует
345	488692.84	1284886.02	Картометрический метод	5	Закрепление отсутствует
346	488702.66	1284898.39	Картометрический метод	5	Закрепление отсутствует
347	488708.44	1284895.18	Картометрический метод	5	Закрепление отсутствует
348	488716.36	1284873.20	Картометрический метод	5	Закрепление отсутствует
349	488739.25	1284878.88	Картометрический метод	5	Закрепление отсутствует
350	488759.29	1284844.04	Картометрический метод	5	Закрепление отсутствует
351	488788.84	1284849.45	Картометрический метод	5	Закрепление отсутствует
352	488810.21	1284833.48	Картометрический метод	5	Закрепление отсутствует
353	488816.31	1284835.00	Картометрический метод	5	Закрепление отсутствует
354	488817.90	1284832.21	Картометрический метод	5	Закрепление отсутствует
355	488819.14	1284820.66	Картометрический метод	5	Закрепление отсутствует
356	488827.81	1284808.86	Картометрический метод	5	Закрепление отсутствует

2. Сведения о характерных точках границ объекта					
Обозначение характерных точек границ	Координаты, м		Метод определения координат характерной точки	Средняя квадратическая погрешность положения характерной точки (Mt), м	Описание обозначения точки на местности (при наличии)
	X	Y			
1	2	3	4	5	6
357	488864.08	1284811.58	Картометрический метод	5	Закрепление отсутствует
358	488895.16	1284827.52	Картометрический метод	5	Закрепление отсутствует
359	488908.19	1284830.42	Картометрический метод	5	Закрепление отсутствует
360	488903.79	1284791.88	Картометрический метод	5	Закрепление отсутствует
361	488918.36	1284782.97	Картометрический метод	5	Закрепление отсутствует
362	488923.56	1284771.23	Картометрический метод	5	Закрепление отсутствует
363	488895.03	1284726.38	Картометрический метод	5	Закрепление отсутствует
364	488816.81	1284765.71	Картометрический метод	5	Закрепление отсутствует
365	488772.37	1284771.92	Картометрический метод	5	Закрепление отсутствует
366	488623.67	1284858.72	Картометрический метод	5	Закрепление отсутствует
367	488479.35	1284908.75	Картометрический метод	5	Закрепление отсутствует
368	488398.33	1284930.63	Картометрический метод	5	Закрепление отсутствует
369	488379.32	1284883.87	Картометрический метод	5	Закрепление отсутствует
370	488398.18	1284863.59	Картометрический метод	5	Закрепление отсутствует
371	488388.73	1284847.05	Картометрический метод	5	Закрепление отсутствует
372	488530.73	1284764.38	Картометрический метод	5	Закрепление отсутствует
373	488545.85	1284759.13	Картометрический метод	5	Закрепление отсутствует
374	488617.20	1284720.77	Картометрический метод	5	Закрепление отсутствует
375	488597.56	1284685.77	Картометрический метод	5	Закрепление отсутствует
376	488573.48	1284636.89	Картометрический метод	5	Закрепление отсутствует
377	488618.38	1284625.07	Картометрический метод	5	Закрепление отсутствует
378	488624.58	1284650.03	Картометрический метод	5	Закрепление отсутствует
379	488677.16	1284626.99	Картометрический метод	5	Закрепление отсутствует
380	488690.36	1284641.36	Картометрический метод	5	Закрепление отсутствует
381	488692.04	1284645.12	Картометрический метод	5	Закрепление отсутствует
382	488715.89	1284633.09	Картометрический метод	5	Закрепление отсутствует

2. Сведения о характерных точках границ объекта					
Обозначение характерных точек границ	Координаты, м		Метод определения координат характерной точки	Средняя квадратическая погрешность положения характерной точки (Mt), м	Описание обозначения точки на местности (при наличии)
	X	Y			
1	2	3	4	5	6
383	488744.60	1284618.60	Картометрический метод	5	Закрепление отсутствует
384	488747.90	1284609.12	Картометрический метод	5	Закрепление отсутствует
385	488751.30	1284600.26	Картометрический метод	5	Закрепление отсутствует
386	488776.20	1284581.44	Картометрический метод	5	Закрепление отсутствует
387	488796.48	1284571.31	Картометрический метод	5	Закрепление отсутствует
388	488819.02	1284568.11	Картометрический метод	5	Закрепление отсутствует
389	488827.68	1284582.23	Картометрический метод	5	Закрепление отсутствует
390	488831.24	1284585.81	Картометрический метод	5	Закрепление отсутствует
391	488844.62	1284612.37	Картометрический метод	5	Закрепление отсутствует
392	488858.69	1284634.63	Картометрический метод	5	Закрепление отсутствует
393	488889.22	1284616.68	Картометрический метод	5	Закрепление отсутствует
394	488895.31	1284626.44	Картометрический метод	5	Закрепление отсутствует
395	488921.86	1284609.87	Картометрический метод	5	Закрепление отсутствует
396	488942.27	1284642.57	Картометрический метод	5	Закрепление отсутствует
397	488954.47	1284662.12	Картометрический метод	5	Закрепление отсутствует
398	488961.31	1284668.34	Картометрический метод	5	Закрепление отсутствует
399	488984.20	1284611.34	Картометрический метод	5	Закрепление отсутствует
400	488987.48	1284580.70	Картометрический метод	5	Закрепление отсутствует
401	488977.82	1284577.73	Картометрический метод	5	Закрепление отсутствует
402	488947.04	1284595.07	Картометрический метод	5	Закрепление отсутствует
403	488938.12	1284564.23	Картометрический метод	5	Закрепление отсутствует
404	488960.57	1284558.91	Картометрический метод	5	Закрепление отсутствует
405	488988.93	1284574.71	Картометрический метод	5	Закрепление отсутствует
406	488999.67	1284564.49	Картометрический метод	5	Закрепление отсутствует
407	489003.72	1284573.40	Картометрический метод	5	Закрепление отсутствует
227	489043.10	1284550.96	Картометрический метод	5	Закрепление отсутствует

2. Сведения о характерных точках границ объекта					
Обозначение характерных точек границ	Координаты, м		Метод определения координат характерной точки	Средняя квадратическая погрешность положения характерной точки (Mt), м	Описание обозначения точки на местности (при наличии)
	X	Y			
1	2	3	4	5	6
408	482365.54	1290840.61	Картометрический метод	5	Закрепление отсутствует
409	482411.98	1290868.02	Картометрический метод	5	Закрепление отсутствует
410	482412.33	1290899.25	Картометрический метод	5	Закрепление отсутствует
411	482397.90	1290901.33	Картометрический метод	5	Закрепление отсутствует
412	482413.03	1290985.65	Картометрический метод	5	Закрепление отсутствует
413	482524.55	1290981.48	Картометрический метод	5	Закрепление отсутствует
414	482533.35	1291085.40	Картометрический метод	5	Закрепление отсутствует
415	482519.45	1291088.18	Картометрический метод	5	Закрепление отсутствует
416	482518.04	1291125.13	Картометрический метод	5	Закрепление отсутствует
417	482474.24	1291130.86	Картометрический метод	5	Закрепление отсутствует
418	482455.82	1291138.63	Картометрический метод	5	Закрепление отсутствует
419	482412.68	1291147.68	Картометрический метод	5	Закрепление отсутствует
420	482365.89	1291124.09	Картометрический метод	5	Закрепление отсутствует
421	482363.25	1291040.82	Картометрический метод	5	Закрепление отсутствует
422	482400.02	1291033.36	Картометрический метод	5	Закрепление отсутствует
423	482387.70	1290913.82	Картометрический метод	5	Закрепление отсутствует
424	482359.56	1290913.82	Картометрический метод	5	Закрепление отсутствует
425	482349.18	1290888.66	Картометрический метод	5	Закрепление отсутствует
408	482365.54	1290840.61	Картометрический метод	5	Закрепление отсутствует
426	482217.18	1289902.40	Картометрический метод	5	Закрепление отсутствует
427	482231.15	1289911.92	Картометрический метод	5	Закрепление отсутствует
428	482222.01	1289974.55	Картометрический метод	5	Закрепление отсутствует
429	482235.90	1289985.14	Картометрический метод	5	Закрепление отсутствует
430	482279.53	1289930.66	Картометрический метод	5	Закрепление отсутствует
431	482329.83	1289950.09	Картометрический метод	5	Закрепление отсутствует
432	482320.51	1289984.44	Картометрический метод	5	Закрепление отсутствует

2. Сведения о характерных точках границ объекта					
Обозначение характерных точек границ	Координаты, м		Метод определения координат характерной точки	Средняя квадратическая погрешность положения характерной точки (Mt), м	Описание обозначения точки на местности (при наличии)
	X	Y			
1	2	3	4	5	6
433	482303.80	1289992.60	Картометрический метод	5	Закрепление отсутствует
434	482275.30	1290010.46	Картометрический метод	5	Закрепление отсутствует
435	482262.29	1290016.88	Картометрический метод	5	Закрепление отсутствует
436	482219.19	1290016.71	Картометрический метод	5	Закрепление отсутствует
437	482213.07	1290024.81	Картометрический метод	5	Закрепление отсутствует
438	482181.59	1290040.59	Картометрический метод	5	Закрепление отсутствует
439	482147.08	1290053.96	Картометрический метод	5	Закрепление отсутствует
440	482139.86	1290055.75	Картометрический метод	5	Закрепление отсутствует
441	482127.20	1290047.24	Картометрический метод	5	Закрепление отсутствует
442	482126.90	1290038.85	Картометрический метод	5	Закрепление отсутствует
443	482144.69	1290012.02	Картометрический метод	5	Закрепление отсутствует
444	482208.78	1289915.10	Картометрический метод	5	Закрепление отсутствует
426	482217.18	1289902.40	Картометрический метод	5	Закрепление отсутствует
445	481984.90	1290656.36	Картометрический метод	5	Закрепление отсутствует
446	482290.96	1290355.19	Картометрический метод	5	Закрепление отсутствует
447	482329.05	1290225.49	Картометрический метод	5	Закрепление отсутствует
448	482319.28	1290067.20	Картометрический метод	5	Закрепление отсутствует
449	482288.32	1290068.93	Картометрический метод	5	Закрепление отсутствует
450	482285.15	1290022.09	Картометрический метод	5	Закрепление отсутствует
451	482273.54	1290029.90	Картометрический метод	5	Закрепление отсутствует
452	482282.83	1290079.55	Картометрический метод	5	Закрепление отсутствует
453	482288.98	1290133.45	Картометрический метод	5	Закрепление отсутствует
454	482286.74	1290173.02	Картометрический метод	5	Закрепление отсутствует
455	482281.28	1290178.75	Картометрический метод	5	Закрепление отсутствует
456	482237.49	1290183.78	Картометрический метод	5	Закрепление отсутствует
457	482203.19	1290197.24	Картометрический метод	5	Закрепление отсутствует

2. Сведения о характерных точках границ объекта					
Обозначение характерных точек границ	Координаты, м		Метод определения координат характерной точки	Средняя квадратическая погрешность положения характерной точки (Mt), м	Описание обозначения точки на местности (при наличии)
	X	Y			
1	2	3	4	5	6
458	482182.60	1290211.14	Картометрический метод	5	Закрепление отсутствует
459	482148.86	1290249.62	Картометрический метод	5	Закрепление отсутствует
460	482148.73	1290253.48	Картометрический метод	5	Закрепление отсутствует
461	482138.25	1290243.50	Картометрический метод	5	Закрепление отсутствует
462	482139.15	1290242.40	Картометрический метод	5	Закрепление отсутствует
463	482161.27	1290217.26	Картометрический метод	5	Закрепление отсутствует
464	482180.76	1290195.40	Картометрический метод	5	Закрепление отсутствует
465	482196.14	1290187.80	Картометрический метод	5	Закрепление отсутствует
466	482214.55	1290175.37	Картометрический метод	5	Закрепление отсутствует
467	482227.70	1290166.48	Картометрический метод	5	Закрепление отсутствует
468	482243.43	1290162.23	Картометрический метод	5	Закрепление отсутствует
469	482271.47	1290158.96	Картометрический метод	5	Закрепление отсутствует
470	482275.57	1290158.48	Картометрический метод	5	Закрепление отсутствует
471	482279.24	1290153.87	Картометрический метод	5	Закрепление отсутствует
472	482275.50	1290121.09	Картометрический метод	5	Закрепление отсутствует
473	482266.26	1290062.91	Картометрический метод	5	Закрепление отсутствует
474	482260.41	1290029.45	Картометрический метод	5	Закрепление отсутствует
475	482226.75	1290034.17	Картометрический метод	5	Закрепление отсутствует
476	482216.64	1290035.10	Картометрический метод	5	Закрепление отсутствует
477	482172.49	1290055.22	Картометрический метод	5	Закрепление отсутствует
478	482168.79	1290057.33	Картометрический метод	5	Закрепление отсутствует
479	482142.42	1290070.47	Картометрический метод	5	Закрепление отсутствует
480	482126.89	1290094.50	Картометрический метод	5	Закрепление отсутствует
481	482119.37	1290109.35	Картометрический метод	5	Закрепление отсутствует
482	482089.64	1290148.22	Картометрический метод	5	Закрепление отсутствует
483	482080.93	1290150.43	Картометрический метод	5	Закрепление отсутствует

2. Сведения о характерных точках границ объекта					
Обозначение характерных точек границ	Координаты, м		Метод определения координат характерной точки	Средняя квадратическая погрешность положения характерной точки (Mt), м	Описание обозначения точки на местности (при наличии)
	X	Y			
1	2	3	4	5	6
484	482067.20	1290167.07	Картометрический метод	5	Закрепление отсутствует
485	482044.89	1290194.06	Картометрический метод	5	Закрепление отсутствует
486	482042.24	1290200.78	Картометрический метод	5	Закрепление отсутствует
487	482051.77	1290210.00	Картометрический метод	5	Закрепление отсутствует
488	482031.19	1290231.59	Картометрический метод	5	Закрепление отсутствует
489	482027.90	1290237.13	Картометрический метод	5	Закрепление отсутствует
490	482018.32	1290227.76	Картометрический метод	5	Закрепление отсутствует
491	481985.34	1290253.52	Картометрический метод	5	Закрепление отсутствует
492	481963.22	1290264.42	Картометрический метод	5	Закрепление отсутствует
493	481949.85	1290278.93	Картометрический метод	5	Закрепление отсутствует
494	481938.06	1290297.03	Картометрический метод	5	Закрепление отсутствует
495	481934.59	1290302.36	Картометрический метод	5	Закрепление отсутствует
496	481919.59	1290326.90	Картометрический метод	5	Закрепление отсутствует
497	481900.53	1290352.32	Картометрический метод	5	Закрепление отсутствует
498	481890.53	1290374.96	Картометрический метод	5	Закрепление отсутствует
499	481854.82	1290447.66	Картометрический метод	5	Закрепление отсутствует
500	481838.81	1290458.24	Картометрический метод	5	Закрепление отсутствует
501	481833.89	1290461.88	Картометрический метод	5	Закрепление отсутствует
502	481880.15	1290560.94	Картометрический метод	5	Закрепление отсутствует
503	481889.12	1290522.78	Картометрический метод	5	Закрепление отсутствует
504	481886.66	1290513.93	Картометрический метод	5	Закрепление отсутствует
505	481884.70	1290507.18	Картометрический метод	5	Закрепление отсутствует
506	481888.79	1290495.37	Картометрический метод	5	Закрепление отсутствует
507	481883.44	1290484.37	Картометрический метод	5	Закрепление отсутствует
508	481887.37	1290478.82	Картометрический метод	5	Закрепление отсутствует
509	481926.21	1290469.56	Картометрический метод	5	Закрепление отсутствует

2. Сведения о характерных точках границ объекта					
Обозначение характерных точек границ	Координаты, м		Метод определения координат характерной точки	Средняя квадратическая погрешность положения характерной точки (Mt), м	Описание обозначения точки на местности (при наличии)
	X	Y			
1	2	3	4	5	6
510	481943.93	1290454.60	Картометрический метод	5	Закрепление отсутствует
511	481960.45	1290437.05	Картометрический метод	5	Закрепление отсутствует
512	481959.55	1290435.62	Картометрический метод	5	Закрепление отсутствует
513	481980.42	1290416.48	Картометрический метод	5	Закрепление отсутствует
514	482006.79	1290396.56	Картометрический метод	5	Закрепление отсутствует
515	482034.08	1290362.38	Картометрический метод	5	Закрепление отсутствует
516	482063.12	1290329.24	Картометрический метод	5	Закрепление отсутствует
517	482069.41	1290321.18	Картометрический метод	5	Закрепление отсутствует
518	482093.56	1290294.50	Картометрический метод	5	Закрепление отсутствует
519	482109.53	1290276.28	Картометрический метод	5	Закрепление отсутствует
520	482109.55	1290276.27	Картометрический метод	5	Закрепление отсутствует
521	482130.24	1290252.67	Картометрический метод	5	Закрепление отсутствует
522	482141.24	1290262.87	Картометрический метод	5	Закрепление отсутствует
523	482137.01	1290263.17	Картометрический метод	5	Закрепление отсутствует
524	482116.58	1290286.46	Картометрический метод	5	Закрепление отсутствует
525	482093.73	1290312.52	Картометрический метод	5	Закрепление отсутствует
526	482075.46	1290333.37	Картометрический метод	5	Закрепление отсутствует
527	482069.20	1290340.49	Картометрический метод	5	Закрепление отсутствует
528	482045.79	1290367.18	Картометрический метод	5	Закрепление отсутствует
529	482028.17	1290391.97	Картометрический метод	5	Закрепление отсутствует
530	482008.38	1290413.22	Картометрический метод	5	Закрепление отсутствует
531	481926.50	1290488.34	Картометрический метод	5	Закрепление отсутствует
532	481899.14	1290484.87	Картометрический метод	5	Закрепление отсутствует
533	481898.97	1290497.45	Картометрический метод	5	Закрепление отсутствует
534	481902.75	1290513.50	Картометрический метод	5	Закрепление отсутствует
535	481904.60	1290517.83	Картометрический метод	5	Закрепление отсутствует

2. Сведения о характерных точках границ объекта					
Обозначение характерных точек границ	Координаты, м		Метод определения координат характерной точки	Средняя квадратическая погрешность положения характерной точки (Mt), м	Описание обозначения точки на местности (при наличии)
	X	Y			
1	2	3	4	5	6
536	481904.86	1290523.56	Картометрический метод	5	Закрепление отсутствует
537	481894.84	1290569.97	Картометрический метод	5	Закрепление отсутствует
538	481891.32	1290580.72	Картометрический метод	5	Закрепление отсутствует
445	481984.90	1290656.36	Картометрический метод	5	Закрепление отсутствует
539	481999.23	1289974.29	Картометрический метод	5	Закрепление отсутствует
540	482126.93	1290064.51	Картометрический метод	5	Закрепление отсутствует
541	482095.10	1290118.29	Картометрический метод	5	Закрепление отсутствует
542	482039.16	1290179.88	Картометрический метод	5	Закрепление отсутствует
543	482003.85	1290217.32	Картометрический метод	5	Закрепление отсутствует
544	481978.88	1290237.16	Картометрический метод	5	Закрепление отсутствует
545	481956.04	1290254.46	Картометрический метод	5	Закрепление отсутствует
546	481923.07	1290226.99	Картометрический метод	5	Закрепление отсутствует
547	481928.10	1290190.33	Картометрический метод	5	Закрепление отсутствует
548	481877.51	1290155.59	Картометрический метод	5	Закрепление отсутствует
549	481900.20	1290114.30	Картометрический метод	5	Закрепление отсутствует
550	481932.57	1290067.46	Картометрический метод	5	Закрепление отсутствует
551	481952.09	1290040.22	Картометрический метод	5	Закрепление отсутствует
552	481994.13	1289980.71	Картометрический метод	5	Закрепление отсутствует
539	481999.23	1289974.29	Картометрический метод	5	Закрепление отсутствует
553	481903.54	1290253.54	Картометрический метод	5	Закрепление отсутствует
554	481916.91	1290250.41	Картометрический метод	5	Закрепление отсутствует
555	481933.80	1290271.48	Картометрический метод	5	Закрепление отсутствует
556	481924.21	1290288.74	Картометрический метод	5	Закрепление отсутствует
557	481888.68	1290305.74	Картометрический метод	5	Закрепление отсутствует
558	481886.57	1290305.74	Картометрический метод	5	Закрепление отсутствует
559	481884.28	1290302.10	Картометрический метод	5	Закрепление отсутствует

2. Сведения о характерных точках границ объекта					
Обозначение характерных точек границ	Координаты, м		Метод определения координат характерной точки	Средняя квадратическая погрешность положения характерной точки (Mt), м	Описание обозначения точки на местности (при наличии)
	X	Y			
1	2	3	4	5	6
560	481879.71	1290294.81	Картометрический метод	5	Закрепление отсутствует
561	481877.95	1290271.22	Картометрический метод	5	Закрепление отсутствует
562	481877.20	1290264.56	Картометрический метод	5	Закрепление отсутствует
563	481889.71	1290259.12	Картометрический метод	5	Закрепление отсутствует
564	481901.36	1290254.05	Картометрический метод	5	Закрепление отсутствует
553	481903.54	1290253.54	Картометрический метод	5	Закрепление отсутствует
565	482386.69	1289577.72	Картометрический метод	5	Закрепление отсутствует
566	482438.41	1289615.19	Картометрический метод	5	Закрепление отсутствует
567	482327.94	1289785.91	Картометрический метод	5	Закрепление отсутствует
568	482385.99	1289787.64	Картометрический метод	5	Закрепление отсутствует
569	482387.04	1289821.99	Картометрический метод	5	Закрепление отсутствует
570	482302.61	1289828.58	Картометрический метод	5	Закрепление отсутствует
571	482278.86	1289812.80	Картометрический метод	5	Закрепление отсутствует
572	482276.17	1289817.39	Картометрический метод	5	Закрепление отсутствует
573	482250.91	1289798.21	Картометрический метод	5	Закрепление отсутствует
574	482253.06	1289795.66	Картометрический метод	5	Закрепление отсутствует
575	482226.62	1289778.10	Картометрический метод	5	Закрепление отсутствует
576	482262.94	1289739.51	Картометрический метод	5	Закрепление отсутствует
577	482286.85	1289709.71	Картометрический метод	5	Закрепление отсутствует
578	482309.62	1289681.30	Картометрический метод	5	Закрепление отсутствует
579	482310.95	1289679.64	Картометрический метод	5	Закрепление отсутствует
580	482334.85	1289650.75	Картометрический метод	5	Закрепление отсутствует
565	482386.69	1289577.72	Картометрический метод	5	Закрепление отсутствует
581	482369.09	1289569.24	Картометрический метод	5	Закрепление отсутствует
582	482308.38	1289522.09	Картометрический метод	5	Закрепление отсутствует
583	482285.34	1289552.20	Картометрический метод	5	Закрепление отсутствует

2. Сведения о характерных точках границ объекта					
Обозначение характерных точек границ	Координаты, м		Метод определения координат характерной точки	Средняя квадратическая погрешность положения характерной точки (Mt), м	Описание обозначения точки на местности (при наличии)
	X	Y			
1	2	3	4	5	6
584	482219.89	1289639.10	Картометрический метод	5	Закрепление отсутствует
585	482210.37	1289651.76	Картометрический метод	5	Закрепление отсутствует
586	482160.84	1289720.33	Картометрический метод	5	Закрепление отсутствует
587	482208.86	1289765.09	Картометрический метод	5	Закрепление отсутствует
588	482267.43	1289696.88	Картометрический метод	5	Закрепление отсутствует
589	482290.47	1289667.29	Картометрический метод	5	Закрепление отсутствует
590	482346.24	1289599.04	Картометрический метод	5	Закрепление отсутствует
581	482369.09	1289569.24	Картометрический метод	5	Закрепление отсутствует
591	489291.69	1284775.57	Картометрический метод	5	Закрепление отсутствует
592	489317.98	1284822.53	Картометрический метод	5	Закрепление отсутствует
593	489327.47	1284847.79	Картометрический метод	5	Закрепление отсутствует
594	489290.88	1284875.22	Картометрический метод	5	Закрепление отсутствует
595	489272.19	1284838.37	Картометрический метод	5	Закрепление отсутствует
596	489258.85	1284812.09	Картометрический метод	5	Закрепление отсутствует
597	489240.75	1284810.40	Картометрический метод	5	Закрепление отсутствует
598	489229.53	1284822.65	Картометрический метод	5	Закрепление отсутствует
599	489233.22	1284825.94	Картометрический метод	5	Закрепление отсутствует
600	489220.86	1284835.63	Картометрический метод	5	Закрепление отсутствует
601	489204.66	1284892.25	Картометрический метод	5	Закрепление отсутствует
602	489136.91	1284886.80	Картометрический метод	5	Закрепление отсутствует
603	489130.83	1284872.21	Картометрический метод	5	Закрепление отсутствует
604	489041.74	1284906.97	Картометрический метод	5	Закрепление отсутствует
605	489082.05	1284975.44	Картометрический метод	5	Закрепление отсутствует
606	489042.18	1284999.66	Картометрический метод	5	Закрепление отсутствует
607	489024.50	1285013.88	Картометрический метод	5	Закрепление отсутствует
608	489044.39	1285042.82	Картометрический метод	5	Закрепление отсутствует

2. Сведения о характерных точках границ объекта					
Обозначение характерных точек границ	Координаты, м		Метод определения координат характерной точки	Средняя квадратическая погрешность положения характерной точки (Mt), м	Описание обозначения точки на местности (при наличии)
	X	Y			
1	2	3	4	5	6
609	489025.02	1285057.01	Картометрический метод	5	Закрепление отсутствует
610	489013.08	1285054.06	Картометрический метод	5	Закрепление отсутствует
611	489006.33	1285061.22	Картометрический метод	5	Закрепление отсутствует
612	488988.18	1285075.27	Картометрический метод	5	Закрепление отсутствует
613	488965.50	1285061.54	Картометрический метод	5	Закрепление отсутствует
614	488950.38	1285042.84	Картометрический метод	5	Закрепление отсутствует
615	488959.18	1285039.40	Картометрический метод	5	Закрепление отсутствует
616	488978.53	1285031.84	Картометрический метод	5	Закрепление отсутствует
617	488968.41	1285011.86	Картометрический метод	5	Закрепление отсутствует
618	488969.83	1284971.79	Картометрический метод	5	Закрепление отсутствует
619	488955.72	1284949.22	Картометрический метод	5	Закрепление отсутствует
620	488925.61	1284982.54	Картометрический метод	5	Закрепление отсутствует
621	488928.70	1285029.36	Картометрический метод	5	Закрепление отсутствует
622	488881.82	1285047.22	Картометрический метод	5	Закрепление отсутствует
623	488902.05	1285096.27	Картометрический метод	5	Закрепление отсутствует
624	488908.78	1285119.28	Картометрический метод	5	Закрепление отсутствует
625	488873.83	1285117.74	Картометрический метод	5	Закрепление отсутствует
626	488822.93	1285150.40	Картометрический метод	5	Закрепление отсутствует
627	488761.31	1285181.85	Картометрический метод	5	Закрепление отсутствует
628	488726.17	1285213.96	Картометрический метод	5	Закрепление отсутствует
629	488683.22	1285254.67	Картометрический метод	5	Закрепление отсутствует
630	488641.28	1285187.77	Картометрический метод	5	Закрепление отсутствует
631	488629.70	1285193.92	Картометрический метод	5	Закрепление отсутствует
632	488623.22	1285179.60	Картометрический метод	5	Закрепление отсутствует
633	488576.00	1285198.25	Картометрический метод	5	Закрепление отсутствует
634	488557.09	1285214.20	Картометрический метод	5	Закрепление отсутствует

2. Сведения о характерных точках границ объекта					
Обозначение характерных точек границ	Координаты, м		Метод определения координат характерной точки	Средняя квадратическая погрешность положения характерной точки (Mt), м	Описание обозначения точки на местности (при наличии)
	X	Y			
1	2	3	4	5	6
635	488517.81	1285164.58	Картометрический метод	5	Закрепление отсутствует
636	488506.36	1285165.76	Картометрический метод	5	Закрепление отсутствует
637	488492.27	1285171.18	Картометрический метод	5	Закрепление отсутствует
638	488482.38	1285175.16	Картометрический метод	5	Закрепление отсутствует
639	488480.91	1285185.16	Картометрический метод	5	Закрепление отсутствует
640	488463.16	1285194.41	Картометрический метод	5	Закрепление отсутствует
641	488408.22	1285085.42	Картометрический метод	5	Закрепление отсутствует
642	488446.03	1285073.60	Картометрический метод	5	Закрепление отсутствует
643	488475.61	1285064.11	Картометрический метод	5	Закрепление отсутствует
644	488496.22	1285058.77	Картометрический метод	5	Закрепление отсутствует
645	488523.48	1285051.72	Картометрический метод	5	Закрепление отсутствует
646	488569.79	1285041.11	Картометрический метод	5	Закрепление отсутствует
647	488600.22	1285032.55	Картометрический метод	5	Закрепление отсутствует
648	488653.09	1285007.73	Картометрический метод	5	Закрепление отсутствует
649	488688.83	1284991.49	Картометрический метод	5	Закрепление отсутствует
650	488735.79	1284968.74	Картометрический метод	5	Закрепление отсутствует
651	488773.01	1284946.59	Картометрический метод	5	Закрепление отсутствует
652	488809.64	1284922.96	Картометрический метод	5	Закрепление отсутствует
653	488856.01	1284894.90	Картометрический метод	5	Закрепление отсутствует
654	488892.93	1284873.34	Картометрический метод	5	Закрепление отсутствует
655	488909.18	1284865.66	Картометрический метод	5	Закрепление отсутствует
656	488952.01	1284864.77	Картометрический метод	5	Закрепление отсутствует
657	488987.91	1284867.07	Картометрический метод	5	Закрепление отсутствует
658	489006.06	1284917.05	Картометрический метод	5	Закрепление отсутствует
659	489027.03	1284898.74	Картометрический метод	5	Закрепление отсутствует
660	489023.78	1284857.39	Картометрический метод	5	Закрепление отсутствует

2. Сведения о характерных точках границ объекта					
Обозначение характерных точек границ	Координаты, м		Метод определения координат характерной точки	Средняя квадратическая погрешность положения характерной точки (Mt), м	Описание обозначения точки на местности (при наличии)
	X	Y			
1	2	3	4	5	6
661	489045.94	1284848.53	Картометрический метод	5	Закрепление отсутствует
662	489105.31	1284821.35	Картометрический метод	5	Закрепление отсутствует
663	489133.07	1284811.01	Картометрический метод	5	Закрепление отсутствует
664	489189.19	1284811.31	Картометрический метод	5	Закрепление отсутствует
665	489228.18	1284810.42	Картометрический метод	5	Закрепление отсутствует
666	489246.20	1284804.81	Картометрический метод	5	Закрепление отсутствует
667	489265.99	1284797.72	Картометрический метод	5	Закрепление отсутствует
668	489281.35	1284786.20	Картометрический метод	5	Закрепление отсутствует
669	489289.33	1284779.41	Картометрический метод	5	Закрепление отсутствует
591	489291.69	1284775.57	Картометрический метод	5	Закрепление отсутствует
670	483020.10	1287419.00	Картометрический метод	5	Закрепление отсутствует
671	482952.56	1287424.20	Картометрический метод	5	Закрепление отсутствует
672	482952.49	1287420.16	Картометрический метод	5	Закрепление отсутствует
673	482935.37	1287421.16	Картометрический метод	5	Закрепление отсутствует
674	482932.38	1287421.34	Картометрический метод	5	Закрепление отсутствует
675	482931.11	1287399.66	Картометрический метод	5	Закрепление отсутствует
676	482927.26	1287396.23	Картометрический метод	5	Закрепление отсутствует
677	482896.73	1287397.68	Картометрический метод	5	Закрепление отсутствует
678	482895.67	1287378.05	Картометрический метод	5	Закрепление отсутствует
679	482877.39	1287378.92	Картометрический метод	5	Закрепление отсутствует
680	482878.65	1287402.38	Картометрический метод	5	Закрепление отсутствует
681	482869.25	1287416.30	Картометрический метод	5	Закрепление отсутствует
682	482880.95	1287430.64	Картометрический метод	5	Закрепление отсутствует
683	482965.94	1287533.89	Картометрический метод	5	Закрепление отсутствует
684	483022.92	1287509.21	Картометрический метод	5	Закрепление отсутствует
670	483020.10	1287419.00	Картометрический метод	5	Закрепление отсутствует

2. Сведения о характерных точках границ объекта					
Обозначение характерных точек границ	Координаты, м		Метод определения координат характерной точки	Средняя квадратическая погрешность положения характерной точки (Mt), м	Описание обозначения точки на местности (при наличии)
	X	Y			
1	2	3	4	5	6
685	488070.11	1285030.58	Картометрический метод	5	Закрепление отсутствует
686	488081.01	1285027.49	Картометрический метод	5	Закрепление отсутствует
687	488137.33	1285043.64	Картометрический метод	5	Закрепление отсутствует
688	488143.12	1285045.30	Картометрический метод	5	Закрепление отсутствует
689	488180.37	1285055.97	Картометрический метод	5	Закрепление отсутствует
690	488209.14	1285064.18	Картометрический метод	5	Закрепление отсутствует
691	488187.03	1285099.53	Картометрический метод	5	Закрепление отсутствует
692	488162.91	1285138.11	Картометрический метод	5	Закрепление отсутствует
693	488150.60	1285134.59	Картометрический метод	5	Закрепление отсутствует
694	488123.78	1285133.42	Картометрический метод	5	Закрепление отсутствует
695	488131.46	1285156.46	Картометрический метод	5	Закрепление отсутствует
696	488102.81	1285165.02	Картометрический метод	5	Закрепление отсутствует
697	488101.72	1285150.47	Картометрический метод	5	Закрепление отсутствует
698	488064.58	1285175.66	Картометрический метод	5	Закрепление отсутствует
699	488041.18	1285191.52	Картометрический метод	5	Закрепление отсутствует
700	488041.37	1285196.04	Картометрический метод	5	Закрепление отсутствует
701	488033.10	1285206.37	Картометрический метод	5	Закрепление отсутствует
702	488021.58	1285214.94	Картометрический метод	5	Закрепление отсутствует
703	488009.76	1285216.42	Картометрический метод	5	Закрепление отсутствует
704	488003.36	1285220.28	Картометрический метод	5	Закрепление отсутствует
705	488002.33	1285220.91	Картометрический метод	5	Закрепление отсутствует
706	487966.93	1285246.54	Картометрический метод	5	Закрепление отсутствует
707	487951.87	1285261.02	Картометрический метод	5	Закрепление отсутствует
708	487924.40	1285274.60	Картометрический метод	5	Закрепление отсутствует
709	487917.31	1285279.04	Картометрический метод	5	Закрепление отсутствует
710	487893.38	1285295.58	Картометрический метод	5	Закрепление отсутствует

2. Сведения о характерных точках границ объекта					
Обозначение характерных точек границ	Координаты, м		Метод определения координат характерной точки	Средняя квадратическая погрешность положения характерной точки (Mt), м	Описание обозначения точки на местности (при наличии)
	X	Y			
1	2	3	4	5	6
711	487852.33	1285313.00	Картометрический метод	5	Закрепление отсутствует
712	487837.56	1285269.29	Картометрический метод	5	Закрепление отсутствует
713	487782.91	1285288.78	Картометрический метод	5	Закрепление отсутствует
714	487771.39	1285274.60	Картометрический метод	5	Закрепление отсутствует
715	487751.60	1285242.11	Картометрический метод	5	Закрепление отсутствует
716	487805.66	1285202.83	Картометрический метод	5	Закрепление отсутствует
717	487853.80	1285166.79	Картометрический метод	5	Закрепление отсутствует
718	487864.39	1285152.03	Картометрический метод	5	Закрепление отсутствует
719	487905.61	1285120.25	Картометрический метод	5	Закрепление отсутствует
720	487921.62	1285107.59	Картометрический метод	5	Закрепление отсутствует
721	487928.91	1285101.26	Картометрический метод	5	Закрепление отсутствует
722	487954.57	1285083.77	Картометрический метод	5	Закрепление отсутствует
723	487953.27	1285082.08	Картометрический метод	5	Закрепление отсутствует
724	487994.49	1285056.00	Картометрический метод	5	Закрепление отсутствует
725	487996.87	1285054.57	Картометрический метод	5	Закрепление отсутствует
726	488003.95	1285051.89	Картометрический метод	5	Закрепление отсутствует
727	488031.07	1285041.64	Картометрический метод	5	Закрепление отсутствует
728	488060.28	1285033.37	Картометрический метод	5	Закрепление отсутствует
685	488070.11	1285030.58	Картометрический метод	5	Закрепление отсутствует
729	487895.60	1285400.29	Картометрический метод	5	Закрепление отсутствует
730	487904.76	1285402.95	Картометрический метод	5	Закрепление отсутствует
731	487914.21	1285410.48	Картометрический метод	5	Закрепление отсутствует
732	487928.68	1285439.28	Картометрический метод	5	Закрепление отсутствует
733	487934.74	1285453.16	Картометрический метод	5	Закрепление отсутствует
734	487892.79	1285481.81	Картометрический метод	5	Закрепление отсутствует
735	487870.20	1285435.14	Картометрический метод	5	Закрепление отсутствует

2. Сведения о характерных точках границ объекта					
Обозначение характерных точек границ	Координаты, м		Метод определения координат характерной точки	Средняя квадратическая погрешность положения характерной точки (Mt), м	Описание обозначения точки на местности (при наличии)
	X	Y			
1	2	3	4	5	6
736	487868.87	1285425.84	Картометрический метод	5	Закрепление отсутствует
737	487868.87	1285420.22	Картометрический метод	5	Закрепление отсутствует
738	487877.88	1285411.51	Картометрический метод	5	Закрепление отсутствует
739	487891.02	1285401.76	Картометрический метод	5	Закрепление отсутствует
729	487895.60	1285400.29	Картометрический метод	5	Закрепление отсутствует
740	483653.69	1288058.13	Картометрический метод	5	Закрепление отсутствует
741	483623.43	1288026.21	Картометрический метод	5	Закрепление отсутствует
742	483619.21	1288028.29	Картометрический метод	5	Закрепление отсутствует
743	483611.12	1288035.92	Картометрический метод	5	Закрепление отсутствует
744	483603.15	1288024.49	Картометрический метод	5	Закрепление отсутствует
745	483543.49	1287938.87	Картометрический метод	5	Закрепление отсутствует
746	483539.82	1287932.87	Картометрический метод	5	Закрепление отсутствует
747	483511.27	1287953.23	Картометрический метод	5	Закрепление отсутствует
748	483473.40	1287994.45	Картометрический метод	5	Закрепление отсутствует
749	483411.60	1288072.52	Картометрический метод	5	Закрепление отсутствует
750	483351.69	1288192.15	Картометрический метод	5	Закрепление отсутствует
751	483252.85	1288431.28	Картометрический метод	5	Закрепление отсутствует
752	483152.66	1288673.39	Картометрический метод	5	Закрепление отсутствует
753	483094.60	1288813.61	Картометрический метод	5	Закрепление отсутствует
754	483147.45	1288863.12	Картометрический метод	5	Закрепление отсутствует
755	483173.13	1288849.93	Картометрический метод	5	Закрепление отсутствует
756	483169.61	1288841.26	Картометрический метод	5	Закрепление отсутствует
757	483312.13	1288741.90	Картометрический метод	5	Закрепление отсутствует
758	483347.56	1288716.68	Картометрический метод	5	Закрепление отсутствует
759	483331.57	1288694.20	Картометрический метод	5	Закрепление отсутствует
760	483323.00	1288668.46	Картометрический метод	5	Закрепление отсутствует

2. Сведения о характерных точках границ объекта					
Обозначение характерных точек границ	Координаты, м		Метод определения координат характерной точки	Средняя квадратическая погрешность положения характерной точки (Mt), м	Описание обозначения точки на местности (при наличии)
	X	Y			
1	2	3	4	5	6
761	483477.10	1288558.99	Картометрический метод	5	Закрепление отсутствует
762	483478.28	1288554.92	Картометрический метод	5	Закрепление отсутствует
763	483461.86	1288525.14	Картометрический метод	5	Закрепление отсутствует
764	483443.80	1288492.87	Картометрический метод	5	Закрепление отсутствует
765	483417.63	1288437.72	Картометрический метод	5	Закрепление отсутствует
766	483470.05	1288270.48	Картометрический метод	5	Закрепление отсутствует
740	483653.69	1288058.13	Картометрический метод	5	Закрепление отсутствует
767	487285.45	1285446.33	Картометрический метод	5	Закрепление отсутствует
768	487296.18	1285475.55	Картометрический метод	5	Закрепление отсутствует
769	487299.42	1285484.35	Картометрический метод	5	Закрепление отсутствует
770	487304.00	1285496.78	Картометрический метод	5	Закрепление отсутствует
771	487306.64	1285500.12	Картометрический метод	5	Закрепление отсутствует
772	487322.09	1285530.69	Картометрический метод	5	Закрепление отсутствует
773	487286.98	1285553.44	Картометрический метод	5	Закрепление отсутствует
774	487272.44	1285515.73	Картометрический метод	5	Закрепление отсутствует
775	487238.75	1285535.94	Картометрический метод	5	Закрепление отсутствует
776	487208.73	1285483.30	Картометрический метод	5	Закрепление отсутствует
777	487223.79	1285476.00	Картометрический метод	5	Закрепление отсутствует
778	487242.70	1285466.92	Картометрический метод	5	Закрепление отсутствует
767	487285.45	1285446.33	Картометрический метод	5	Закрепление отсутствует
779	487091.77	1285512.54	Картометрический метод	5	Закрепление отсутствует
780	487115.96	1285560.31	Картометрический метод	5	Закрепление отсутствует
781	487089.29	1285568.60	Картометрический метод	5	Закрепление отсутствует
782	487087.72	1285566.48	Картометрический метод	5	Закрепление отсутствует
783	487080.22	1285568.13	Картометрический метод	5	Закрепление отсутствует
784	487068.25	1285575.52	Картометрический метод	5	Закрепление отсутствует

2. Сведения о характерных точках границ объекта					
Обозначение характерных точек границ	Координаты, м		Метод определения координат характерной точки	Средняя квадратическая погрешность положения характерной точки (Mt), м	Описание обозначения точки на местности (при наличии)
	X	Y			
1	2	3	4	5	6
785	487051.42	1285582.46	Картометрический метод	5	Закрепление отсутствует
786	487036.21	1285536.38	Картометрический метод	5	Закрепление отсутствует
779	487091.77	1285512.54	Картометрический метод	5	Закрепление отсутствует
787	487018.11	1285425.69	Картометрический метод	5	Закрепление отсутствует
788	487034.80	1285442.08	Картометрический метод	5	Закрепление отсутствует
789	487051.79	1285452.13	Картометрический метод	5	Закрепление отсутствует
790	487065.94	1285448.64	Картометрический метод	5	Закрепление отсутствует
791	487086.48	1285452.79	Картометрический метод	5	Закрепление отсутствует
792	487108.50	1285464.24	Картометрический метод	5	Закрепление отсутствует
793	487125.04	1285466.16	Картометрический метод	5	Закрепление отсутствует
794	487129.99	1285465.86	Картометрический метод	5	Закрепление отсутствует
795	487130.73	1285473.69	Картометрический метод	5	Закрепление отсутствует
796	487128.07	1285498.57	Картометрический метод	5	Закрепление отсутствует
797	487115.07	1285497.84	Картометрический метод	5	Закрепление отсутствует
798	487087.31	1285495.77	Картометрический метод	5	Закрепление отсутствует
799	487051.42	1285525.01	Картометрический метод	5	Закрепление отсутствует
800	487033.70	1285506.84	Картометрический метод	5	Закрепление отсутствует
801	487045.36	1285494.88	Картометрический метод	5	Закрепление отсутствует
802	487034.73	1285479.37	Картометрический метод	5	Закрепление отсутствует
803	487021.73	1285492.67	Картометрический метод	5	Закрепление отсутствует
804	487017.45	1285498.35	Картометрический метод	5	Закрепление отсутствует
805	487013.46	1285506.99	Картометрический метод	5	Закрепление отсутствует
806	487010.95	1285511.50	Картометрический метод	5	Закрепление отсутствует
807	487008.22	1285517.03	Картометрический метод	5	Закрепление отсутствует
808	486990.72	1285526.04	Картометрический метод	5	Закрепление отсутствует
809	486983.41	1285529.66	Картометрический метод	5	Закрепление отсутствует

2. Сведения о характерных точках границ объекта					
Обозначение характерных точек границ	Координаты, м		Метод определения координат характерной точки	Средняя квадратическая погрешность положения характерной точки (Mt), м	Описание обозначения точки на местности (при наличии)
	X	Y			
1	2	3	4	5	6
810	486966.72	1285516.37	Картометрический метод	5	Закрепление отсутствует
811	486957.42	1285510.76	Картометрический метод	5	Закрепление отсутствует
812	486929.06	1285476.35	Картометрический метод	5	Закрепление отсутствует
813	486920.20	1285462.91	Картометрический метод	5	Закрепление отсутствует
814	486935.85	1285454.34	Картометрический метод	5	Закрепление отсутствует
815	486976.91	1285477.82	Картометрический метод	5	Закрепление отсутствует
816	487007.17	1285441.09	Картометрический метод	5	Закрепление отсутствует
787	487018.11	1285425.69	Картометрический метод	5	Закрепление отсутствует
817	482932.40	1287646.28	Картометрический метод	5	Закрепление отсутствует
818	482949.81	1287653.51	Картометрический метод	5	Закрепление отсутствует
819	482949.79	1287653.58	Картометрический метод	5	Закрепление отсутствует
820	482948.66	1287656.36	Картометрический метод	5	Закрепление отсутствует
821	482954.30	1287658.71	Картометрический метод	5	Закрепление отсутствует
822	482956.73	1287659.72	Картометрический метод	5	Закрепление отсутствует
823	482944.37	1287708.24	Картометрический метод	5	Закрепление отсутствует
824	482940.10	1287708.93	Картометрический метод	5	Закрепление отсутствует
825	482940.57	1287726.35	Картометрический метод	5	Закрепление отсутствует
826	482939.88	1287736.39	Картометрический метод	5	Закрепление отсутствует
827	482938.90	1287743.51	Картометрический метод	5	Закрепление отсутствует
828	482942.55	1287743.73	Картометрический метод	5	Закрепление отсутствует
829	482941.50	1287769.90	Картометрический метод	5	Закрепление отсутствует
830	482944.90	1287770.12	Картометрический метод	5	Закрепление отсутствует
831	482945.08	1287796.99	Картометрический метод	5	Закрепление отсутствует
832	482940.34	1287796.52	Картометрический метод	5	Закрепление отсутствует
833	482938.84	1287836.49	Картометрический метод	5	Закрепление отсутствует
834	482938.46	1287842.48	Картометрический метод	5	Закрепление отсутствует

2. Сведения о характерных точках границ объекта					
Обозначение характерных точек границ	Координаты, м		Метод определения координат характерной точки	Средняя квадратическая погрешность положения характерной точки (Mt), м	Описание обозначения точки на местности (при наличии)
	X	Y			
1	2	3	4	5	6
835	482938.15	1287851.18	Картометрический метод	5	Закрепление отсутствует
836	482937.40	1287856.44	Картометрический метод	5	Закрепление отсутствует
837	482932.80	1287873.61	Картометрический метод	5	Закрепление отсутствует
838	482926.00	1287898.57	Картометрический метод	5	Закрепление отсутствует
839	482923.65	1287928.39	Картометрический метод	5	Закрепление отсутствует
840	482930.98	1287928.12	Картометрический метод	5	Закрепление отсутствует
841	482932.37	1287948.57	Картометрический метод	5	Закрепление отсутствует
842	482926.34	1287948.70	Картометрический метод	5	Закрепление отсутствует
843	482928.29	1287963.18	Картометрический метод	5	Закрепление отсутствует
844	482872.46	1287943.50	Картометрический метод	5	Закрепление отсутствует
845	482859.56	1287937.46	Картометрический метод	5	Закрепление отсутствует
846	482854.50	1287950.61	Картометрический метод	5	Закрепление отсутствует
847	482866.61	1287979.49	Картометрический метод	5	Закрепление отсутствует
848	482884.91	1288023.11	Картометрический метод	5	Закрепление отсутствует
849	482891.17	1288031.58	Картометрический метод	5	Закрепление отсутствует
850	482897.90	1288029.80	Картометрический метод	5	Закрепление отсутствует
851	482897.97	1288029.78	Картометрический метод	5	Закрепление отсутствует
852	482897.95	1288029.74	Картометрический метод	5	Закрепление отсутствует
853	482946.57	1288016.93	Картометрический метод	5	Закрепление отсутствует
854	482946.59	1288016.98	Картометрический метод	5	Закрепление отсутствует
855	482955.09	1288039.37	Картометрический метод	5	Закрепление отсутствует
856	482962.65	1288059.30	Картометрический метод	5	Закрепление отсутствует
857	482965.70	1288081.86	Картометрический метод	5	Закрепление отсутствует
858	482972.06	1288228.42	Картометрический метод	5	Закрепление отсутствует
859	482979.86	1288228.10	Картометрический метод	5	Закрепление отсутствует
860	482981.60	1288269.72	Картометрический метод	5	Закрепление отсутствует

2. Сведения о характерных точках границ объекта					
Обозначение характерных точек границ	Координаты, м		Метод определения координат характерной точки	Средняя квадратическая погрешность положения характерной точки (Mt), м	Описание обозначения точки на местности (при наличии)
	X	Y			
1	2	3	4	5	6
861	482973.84	1288269.55	Картометрический метод	5	Закрепление отсутствует
862	482975.30	1288303.17	Картометрический метод	5	Закрепление отсутствует
863	482982.82	1288303.45	Картометрический метод	5	Закрепление отсутствует
864	482985.83	1288353.47	Картометрический метод	5	Закрепление отсутствует
865	482978.20	1288353.93	Картометрический метод	5	Закрепление отсутствует
866	482979.85	1288413.12	Картометрический метод	5	Закрепление отсутствует
867	482977.25	1288471.50	Картометрический метод	5	Закрепление отсутствует
868	482975.55	1288524.48	Картометрический метод	5	Закрепление отсутствует
869	482974.85	1288575.33	Картометрический метод	5	Закрепление отсутствует
870	482975.00	1288614.79	Картометрический метод	5	Закрепление отсутствует
871	482981.00	1288618.39	Картометрический метод	5	Закрепление отсутствует
872	482981.64	1288627.34	Картометрический метод	5	Закрепление отсутствует
873	482994.49	1288630.18	Картометрический метод	5	Закрепление отсутствует
874	482995.94	1288639.08	Картометрический метод	5	Закрепление отсутствует
875	482982.69	1288641.92	Картометрический метод	5	Закрепление отсутствует
876	482983.75	1288656.78	Картометрический метод	5	Закрепление отсутствует
877	482986.00	1288664.20	Картометрический метод	5	Закрепление отсутствует
878	482984.95	1288700.37	Картометрический метод	5	Закрепление отсутствует
879	482988.67	1288702.16	Картометрический метод	5	Закрепление отсутствует
880	482986.43	1288723.95	Картометрический метод	5	Закрепление отсутствует
881	482984.90	1288738.87	Картометрический метод	5	Закрепление отсутствует
882	482983.32	1288754.13	Картометрический метод	5	Закрепление отсутствует
883	482982.36	1288762.44	Картометрический метод	5	Закрепление отсутствует
884	482977.36	1288786.66	Картометрический метод	5	Закрепление отсутствует
885	482973.60	1288784.60	Картометрический метод	5	Закрепление отсутствует
886	482938.60	1288863.28	Картометрический метод	5	Закрепление отсутствует

2. Сведения о характерных точках границ объекта					
Обозначение характерных точек границ	Координаты, м		Метод определения координат характерной точки	Средняя квадратическая погрешность положения характерной точки (Mt), м	Описание обозначения точки на местности (при наличии)
	X	Y			
1	2	3	4	5	6
887	482941.14	1288865.68	Картометрический метод	5	Закрепление отсутствует
888	482929.73	1288888.92	Картометрический метод	5	Закрепление отсутствует
889	482925.70	1288893.38	Картометрический метод	5	Закрепление отсутствует
890	482915.34	1288907.56	Картометрический метод	5	Закрепление отсутствует
891	482919.14	1288910.50	Картометрический метод	5	Закрепление отсутствует
892	482903.12	1288930.34	Картометрический метод	5	Закрепление отсутствует
893	482900.11	1288927.24	Картометрический метод	5	Закрепление отсутствует
894	482884.05	1288947.17	Картометрический метод	5	Закрепление отсутствует
895	482867.24	1288971.78	Картометрический метод	5	Закрепление отсутствует
896	482873.21	1288976.59	Картометрический метод	5	Закрепление отсутствует
897	482865.53	1288988.16	Картометрический метод	5	Закрепление отсутствует
898	482856.60	1289001.61	Картометрический метод	5	Закрепление отсутствует
899	482853.94	1289005.94	Картометрический метод	5	Закрепление отсутствует
900	482840.69	1289027.45	Картометрический метод	5	Закрепление отсутствует
901	482829.32	1289046.16	Картометрический метод	5	Закрепление отсутствует
902	482825.47	1289043.36	Картометрический метод	5	Закрепление отсутствует
903	482821.37	1289049.42	Картометрический метод	5	Закрепление отсутствует
904	482809.90	1289066.40	Картометрический метод	5	Закрепление отсутствует
905	482814.08	1289069.36	Картометрический метод	5	Закрепление отсутствует
906	482801.66	1289086.91	Картометрический метод	5	Закрепление отсутствует
907	482802.49	1289089.08	Картометрический метод	5	Закрепление отсутствует
908	482789.11	1289110.19	Картометрический метод	5	Закрепление отсутствует
909	482784.01	1289118.22	Картометрический метод	5	Закрепление отсутствует
910	482777.74	1289114.06	Картометрический метод	5	Закрепление отсутствует
911	482766.65	1289131.58	Картометрический метод	5	Закрепление отсутствует
912	482744.07	1289172.74	Картометрический метод	5	Закрепление отсутствует

2. Сведения о характерных точках границ объекта					
Обозначение характерных точек границ	Координаты, м		Метод определения координат характерной точки	Средняя квадратическая погрешность положения характерной точки (Mt), м	Описание обозначения точки на местности (при наличии)
	X	Y			
1	2	3	4	5	6
913	482700.67	1289174.18	Картометрический метод	5	Закрепление отсутствует
914	482686.77	1289183.15	Картометрический метод	5	Закрепление отсутствует
915	482682.22	1289177.77	Картометрический метод	5	Закрепление отсутствует
916	482601.64	1289064.89	Картометрический метод	5	Закрепление отсутствует
917	482680.44	1288946.57	Картометрический метод	5	Закрепление отсутствует
918	482688.09	1288934.42	Картометрический метод	5	Закрепление отсутствует
919	482683.06	1288931.32	Картометрический метод	5	Закрепление отсутствует
920	482691.86	1288912.36	Картометрический метод	5	Закрепление отсутствует
921	482701.84	1288906.60	Картометрический метод	5	Закрепление отсутствует
922	482706.04	1288899.64	Картометрический метод	5	Закрепление отсутствует
923	482708.52	1288901.04	Картометрический метод	5	Закрепление отсутствует
924	482717.38	1288886.89	Картометрический метод	5	Закрепление отсутствует
925	482746.80	1288838.52	Картометрический метод	5	Закрепление отсутствует
926	482749.75	1288840.74	Картометрический метод	5	Закрепление отсутствует
927	482779.29	1288863.01	Картометрический метод	5	Закрепление отсутствует
928	482819.02	1288892.96	Картометрический метод	5	Закрепление отсутствует
929	482904.65	1288829.75	Картометрический метод	5	Закрепление отсутствует
930	482940.04	1288754.87	Картометрический метод	5	Закрепление отсутствует
931	482918.54	1288740.78	Картометрический метод	5	Закрепление отсутствует
932	482884.80	1288718.67	Картометрический метод	5	Закрепление отсутствует
933	482893.15	1288691.01	Картометрический метод	5	Закрепление отсутствует
934	482897.75	1288675.75	Картометрический метод	5	Закрепление отсутствует
935	482892.05	1288667.53	Картометрический метод	5	Закрепление отсутствует
936	482834.62	1288707.37	Картометрический метод	5	Закрепление отсутствует
937	482828.43	1288700.71	Картометрический метод	5	Закрепление отсутствует
938	482800.98	1288671.22	Картометрический метод	5	Закрепление отсутствует

2. Сведения о характерных точках границ объекта					
Обозначение характерных точек границ	Координаты, м		Метод определения координат характерной точки	Средняя квадратическая погрешность положения характерной точки (Mt), м	Описание обозначения точки на местности (при наличии)
	X	Y			
1	2	3	4	5	6
939	482805.68	1288644.35	Картометрический метод	5	Закрепление отсутствует
940	482826.09	1288625.27	Картометрический метод	5	Закрепление отсутствует
941	482852.12	1288614.16	Картометрический метод	5	Закрепление отсутствует
942	482858.35	1288612.52	Картометрический метод	5	Закрепление отсутствует
943	482857.53	1288610.55	Картометрический метод	5	Закрепление отсутствует
944	482877.15	1288599.20	Картометрический метод	5	Закрепление отсутствует
945	482880.49	1288603.43	Картометрический метод	5	Закрепление отсутствует
946	482890.82	1288598.90	Картометрический метод	5	Закрепление отсутствует
947	482914.03	1288576.00	Картометрический метод	5	Закрепление отсутствует
948	482930.92	1288536.09	Картометрический метод	5	Закрепление отсутствует
949	482942.53	1288480.58	Картометрический метод	5	Закрепление отсутствует
950	482953.44	1288406.67	Картометрический метод	5	Закрепление отсутствует
951	482957.31	1288360.52	Картометрический метод	5	Закрепление отсутствует
952	482956.95	1288308.13	Картометрический метод	5	Закрепление отсутствует
953	482950.97	1288309.17	Картометрический метод	5	Закрепление отсутствует
954	482945.87	1288276.73	Картометрический метод	5	Закрепление отсутствует
955	482945.17	1288249.66	Картометрический метод	5	Закрепление отсутствует
956	482943.41	1288226.24	Картометрический метод	5	Закрепление отсутствует
957	482934.97	1288176.28	Картометрический метод	5	Закрепление отсутствует
958	482928.99	1288143.31	Картометрический метод	5	Закрепление отсутствует
959	482925.12	1288118.33	Картометрический метод	5	Закрепление отсутствует
960	482893.81	1288036.10	Картометрический метод	5	Закрепление отсутствует
961	482872.70	1288041.65	Картометрический метод	5	Закрепление отсутствует
962	482850.89	1288032.98	Картометрический метод	5	Закрепление отсутствует
963	482799.52	1288042.00	Картометрический метод	5	Закрепление отсутствует
964	482790.73	1288015.63	Картометрический метод	5	Закрепление отсутствует

2. Сведения о характерных точках границ объекта					
Обозначение характерных точек границ	Координаты, м		Метод определения координат характерной точки	Средняя квадратическая погрешность положения характерной точки (Mt), м	Описание обозначения точки на местности (при наличии)
	X	Y			
1	2	3	4	5	6
965	482823.45	1287970.87	Картометрический метод	5	Закрепление отсутствует
966	482846.67	1287939.29	Картометрический метод	5	Закрепление отсутствует
967	482855.81	1287897.31	Картометрический метод	5	Закрепление отсутствует
968	482849.83	1287851.51	Картометрический метод	5	Закрепление отсутствует
969	482808.67	1287717.92	Картометрический метод	5	Закрепление отсутствует
970	482867.30	1287730.55	Картометрический метод	5	Закрепление отсутствует
817	482932.40	1287646.28	Картометрический метод	5	Закрепление отсутствует
971	486436.39	1285236.30	Картометрический метод	5	Закрепление отсутствует
972	486444.07	1285238.81	Картометрический метод	5	Закрепление отсутствует
973	486458.99	1285247.97	Картометрический метод	5	Закрепление отсутствует
974	486483.21	1285264.21	Картометрический метод	5	Закрепление отсутствует
975	486494.73	1285276.62	Картометрический метод	5	Закрепление отсутствует
976	486497.59	1285312.84	Картометрический метод	5	Закрепление отсутствует
977	486484.89	1285303.28	Картометрический метод	5	Закрепление отсутствует
978	486485.39	1285320.39	Картометрический метод	5	Закрепление отсутствует
979	486499.69	1285343.48	Картометрический метод	5	Закрепление отсутствует
980	486502.70	1285404.52	Картометрический метод	5	Закрепление отсутствует
981	486479.22	1285408.65	Картометрический метод	5	Закрепление отсутствует
982	486459.58	1285410.72	Картометрический метод	5	Закрепление отсутствует
983	486424.43	1285415.89	Картометрический метод	5	Закрепление отсутствует
984	486404.94	1285418.99	Картометрический метод	5	Закрепление отсутствует
985	486384.41	1285420.02	Картометрический метод	5	Закрепление отсутствует
986	486373.18	1285414.85	Картометрический метод	5	Закрепление отсутствует
987	486359.45	1285404.22	Картометрический метод	5	Закрепление отсутствует
988	486339.51	1285391.67	Картометрический метод	5	Закрепление отсутствует
989	486330.21	1285382.95	Картометрический метод	5	Закрепление отсутствует

2. Сведения о характерных точках границ объекта					
Обозначение характерных точек границ	Координаты, м		Метод определения координат характерной точки	Средняя квадратическая погрешность положения характерной точки (Mt), м	Описание обозначения точки на местности (при наличии)
	X	Y			
1	2	3	4	5	6
990	486321.93	1285378.67	Картометрический метод	5	Закрепление отсутствует
991	486308.20	1285375.42	Картометрический метод	5	Закрепление отсутствует
992	486274.23	1285369.22	Картометрический метод	5	Закрепление отсутствует
993	486256.20	1285368.94	Картометрический метод	5	Закрепление отсутствует
994	486226.67	1285369.54	Картометрический метод	5	Закрепление отсутствует
995	486198.46	1285379.05	Картометрический метод	5	Закрепление отсутствует
996	486198.57	1285382.59	Картометрический метод	5	Закрепление отсутствует
997	486170.13	1285397.70	Картометрический метод	5	Закрепление отсутствует
998	486159.21	1285403.52	Картометрический метод	5	Закрепление отсутствует
999	486119.96	1285429.98	Картометрический метод	5	Закрепление отсутствует
1000	486108.32	1285440.29	Картометрический метод	5	Закрепление отсутствует
1001	486087.31	1285460.40	Картометрический метод	5	Закрепление отсутствует
1002	486069.48	1285477.72	Картометрический метод	5	Закрепление отсутствует
1003	486052.07	1285494.63	Картометрический метод	5	Закрепление отсутствует
1004	486031.68	1285519.28	Картометрический метод	5	Закрепление отсутствует
1005	486001.77	1285547.37	Картометрический метод	5	Закрепление отсутствует
1006	485997.17	1285551.76	Картометрический метод	5	Закрепление отсутствует
1007	485976.47	1285525.40	Картометрический метод	5	Закрепление отсутствует
1008	486006.41	1285492.72	Картометрический метод	5	Закрепление отсутствует
1009	485965.41	1285391.62	Картометрический метод	5	Закрепление отсутствует
1010	485887.51	1285352.36	Картометрический метод	5	Закрепление отсутствует
1011	485801.96	1285352.22	Картометрический метод	5	Закрепление отсутствует
1012	485773.16	1285357.16	Картометрический метод	5	Закрепление отсутствует
1013	485735.22	1285311.01	Картометрический метод	5	Закрепление отсутствует
1014	485735.02	1285289.40	Картометрический метод	5	Закрепление отсутствует
1015	485736.80	1285288.43	Картометрический метод	5	Закрепление отсутствует

2. Сведения о характерных точках границ объекта					
Обозначение характерных точек границ	Координаты, м		Метод определения координат характерной точки	Средняя квадратическая погрешность положения характерной точки (Mt), м	Описание обозначения точки на местности (при наличии)
	X	Y			
1	2	3	4	5	6
1016	485747.58	1285280.60	Картометрический метод	5	Закрепление отсутствует
1017	485762.35	1285268.64	Картометрический метод	5	Закрепление отсутствует
1018	485773.87	1285260.67	Картометрический метод	5	Закрепление отсутствует
1019	485786.57	1285255.94	Картометрический метод	5	Закрепление отсутствует
1020	485812.27	1285261.11	Картометрический метод	5	Закрепление отсутствует
1021	485824.97	1285263.62	Картометрический метод	5	Закрепление отсутствует
1022	485835.01	1285267.02	Картометрический метод	5	Закрепление отсутствует
1023	485845.79	1285270.42	Картометрический метод	5	Закрепление отсутствует
1024	485857.16	1285277.36	Картометрический метод	5	Закрепление отсутствует
1025	485873.41	1285286.51	Картометрический метод	5	Закрепление отсутствует
1026	485884.48	1285290.35	Картометрический метод	5	Закрепление отсутствует
1027	485895.27	1285291.68	Картометрический метод	5	Закрепление отсутствует
1028	485909.44	1285291.24	Картометрический метод	5	Закрепление отсутствует
1029	485921.70	1285293.45	Картометрический метод	5	Закрепление отсутствует
1030	485935.29	1285291.24	Картометрический метод	5	Закрепление отсутствует
1031	485946.37	1285286.96	Картометрический метод	5	Закрепление отсутствует
1032	485959.51	1285284.30	Картометрический метод	5	Закрепление отсутствует
1033	485966.60	1285284.89	Картометрический метод	5	Закрепление отсутствует
1034	485976.79	1285288.43	Картометрический метод	5	Закрепление отсутствует
1035	485991.56	1285297.15	Картометрический метод	5	Закрепление отсутствует
1036	486003.08	1285301.58	Картометрический метод	5	Закрепление отсутствует
1037	486015.78	1285302.17	Картометрический метод	5	Закрепление отсутствует
1038	486029.37	1285303.94	Картометрический метод	5	Закрепление отсутствует
1039	486046.94	1285303.50	Картометрический метод	5	Закрепление отсутствует
1040	486064.11	1285305.10	Картометрический метод	5	Закрепление отсутствует
1041	486094.40	1285303.13	Картометрический метод	5	Закрепление отсутствует

2. Сведения о характерных точках границ объекта					
Обозначение характерных точек границ	Координаты, м		Метод определения координат характерной точки	Средняя квадратическая погрешность положения характерной точки (Mt), м	Описание обозначения точки на местности (при наличии)
	X	Y			
1	2	3	4	5	6
1042	486108.06	1285306.39	Картометрический метод	5	Закрепление отсутствует
1043	486116.12	1285305.07	Картометрический метод	5	Закрепление отсутствует
1044	486144.07	1285300.46	Картометрический метод	5	Закрепление отсутствует
1045	486149.63	1285298.37	Картометрический метод	5	Закрепление отсутствует
1046	486155.99	1285300.28	Картометрический метод	5	Закрепление отсутствует
1047	486168.00	1285303.99	Картометрический метод	5	Закрепление отсутствует
1048	486197.24	1285304.90	Картометрический метод	5	Закрепление отсутствует
1049	486253.93	1285295.78	Картометрический метод	5	Закрепление отсутствует
1050	486280.66	1285291.24	Картометрический метод	5	Закрепление отсутствует
1051	486280.94	1285296.95	Картометрический метод	5	Закрепление отсутствует
1052	486297.31	1285294.85	Картометрический метод	5	Закрепление отсутствует
1053	486337.06	1285286.20	Картометрический метод	5	Закрепление отсутствует
1054	486376.71	1285274.57	Картометрический метод	5	Закрепление отсутствует
1055	486388.66	1285265.93	Картометрический метод	5	Закрепление отсутствует
1056	486424.72	1285239.86	Картометрический метод	5	Закрепление отсутствует
1057	486430.89	1285235.39	Картометрический метод	5	Закрепление отсутствует
971	486436.39	1285236.30	Картометрический метод	5	Закрепление отсутствует
1058	483063.45	1287571.81	Картометрический метод	5	Закрепление отсутствует
1059	483104.26	1287603.17	Картометрический метод	5	Закрепление отсутствует
1060	483112.12	1287603.92	Картометрический метод	5	Закрепление отсутствует
1061	483132.73	1287621.77	Картометрический метод	5	Закрепление отсутствует
1062	483134.46	1287629.40	Картометрический метод	5	Закрепление отсутствует
1063	483171.04	1287633.91	Картометрический метод	5	Закрепление отсутствует
1064	483212.38	1287639.63	Картометрический метод	5	Закрепление отсутствует
1065	483223.29	1287667.56	Картометрический метод	5	Закрепление отсутствует
1066	483235.31	1287671.23	Картометрический метод	5	Закрепление отсутствует

2. Сведения о характерных точках границ объекта					
Обозначение характерных точек границ	Координаты, м		Метод определения координат характерной точки	Средняя квадратическая погрешность положения характерной точки (Mt), м	Описание обозначения точки на местности (при наличии)
	X	Y			
1	2	3	4	5	6
1067	483252.94	1287664.72	Картометрический метод	5	Закрепление отсутствует
1068	483251.36	1287679.28	Картометрический метод	5	Закрепление отсутствует
1069	483310.00	1287704.34	Картометрический метод	5	Закрепление отсутствует
1070	483344.30	1287717.36	Картометрический метод	5	Закрепление отсутствует
1071	483310.88	1287765.93	Картометрический метод	5	Закрепление отсутствует
1072	483290.48	1287814.51	Картометрический метод	5	Закрепление отсутствует
1073	483277.81	1287874.19	Картометрический метод	5	Закрепление отсутствует
1074	483276.41	1287925.89	Картометрический метод	5	Закрепление отсутствует
1075	483279.26	1287942.74	Картометрический метод	5	Закрепление отсутствует
1076	483337.66	1288011.11	Картометрический метод	5	Закрепление отсутствует
1077	483327.10	1288070.28	Картометрический метод	5	Закрепление отсутствует
1078	483268.43	1288070.93	Картометрический метод	5	Закрепление отсутствует
1079	483263.04	1288084.11	Картометрический метод	5	Закрепление отсутствует
1080	483231.73	1288160.10	Картометрический метод	5	Закрепление отсутствует
1081	483274.65	1288181.61	Картометрический метод	5	Закрепление отсутствует
1082	483252.13	1288254.13	Картометрический метод	5	Закрепление отсутствует
1083	483184.59	1288269.74	Картометрический метод	5	Закрепление отсутствует
1084	483146.23	1288354.80	Картометрический метод	5	Закрепление отсутствует
1085	483147.19	1288378.78	Картометрический метод	5	Закрепление отсутствует
1086	483147.65	1288414.78	Картометрический метод	5	Закрепление отсутствует
1087	483132.61	1288435.51	Картометрический метод	5	Закрепление отсутствует
1088	483132.54	1288459.31	Картометрический метод	5	Закрепление отсутствует
1089	483101.27	1288456.75	Картометрический метод	5	Закрепление отсутствует
1090	483096.29	1288678.83	Картометрический метод	5	Закрепление отсутствует
1091	483047.95	1288795.81	Картометрический метод	5	Закрепление отсутствует
1092	483015.62	1288873.80	Картометрический метод	5	Закрепление отсутствует

2. Сведения о характерных точках границ объекта					
Обозначение характерных точек границ	Координаты, м		Метод определения координат характерной точки	Средняя квадратическая погрешность положения характерной точки (Mt), м	Описание обозначения точки на местности (при наличии)
	X	Y			
1	2	3	4	5	6
1093	482909.24	1289130.89	Картометрический метод	5	Закрепление отсутствует
1094	482892.13	1289172.24	Картометрический метод	5	Закрепление отсутствует
1095	482889.06	1289171.41	Картометрический метод	5	Закрепление отсутствует
1096	482835.94	1289149.90	Картометрический метод	5	Закрепление отсутствует
1097	482808.85	1289175.57	Картометрический метод	5	Закрепление отсутствует
1098	482801.05	1289194.20	Картометрический метод	5	Закрепление отсутствует
1099	482768.42	1289195.16	Картометрический метод	5	Закрепление отсутствует
1100	482753.83	1289225.88	Картометрический метод	5	Закрепление отсутствует
1101	482748.66	1289223.30	Картометрический метод	5	Закрепление отсутствует
1102	482751.50	1289217.43	Картометрический метод	5	Закрепление отсутствует
1103	482762.30	1289195.24	Картометрический метод	5	Закрепление отсутствует
1104	482776.95	1289167.85	Картометрический метод	5	Закрепление отсутствует
1105	482790.35	1289146.47	Картометрический метод	5	Закрепление отсутствует
1106	482793.20	1289141.95	Картометрический метод	5	Закрепление отсутствует
1107	482800.35	1289130.54	Картометрический метод	5	Закрепление отсутствует
1108	482854.32	1289045.00	Картометрический метод	5	Закрепление отсутствует
1109	482892.95	1288983.77	Картометрический метод	5	Закрепление отсутствует
1110	482905.50	1288959.30	Картометрический метод	5	Закрепление отсутствует
1111	482931.00	1288926.71	Картометрический метод	5	Закрепление отсутствует
1112	482945.45	1288903.44	Картометрический метод	5	Закрепление отсутствует
1113	482960.90	1288876.70	Картометрический метод	5	Закрепление отсутствует
1114	482969.78	1288856.85	Картометрический метод	5	Закрепление отсутствует
1115	482967.61	1288856.06	Картометрический метод	5	Закрепление отсутствует
1116	482979.90	1288828.06	Картометрический метод	5	Закрепление отсутствует
1117	482989.12	1288807.04	Картометрический метод	5	Закрепление отсутствует
1118	482994.97	1288793.71	Картометрический метод	5	Закрепление отсутствует

2. Сведения о характерных точках границ объекта					
Обозначение характерных точек границ	Координаты, м		Метод определения координат характерной точки	Средняя квадратическая погрешность положения характерной точки (Mt), м	Описание обозначения точки на местности (при наличии)
	X	Y			
1	2	3	4	5	6
1119	482997.35	1288786.49	Картометрический метод	5	Закрепление отсутствует
1120	483002.95	1288760.90	Картометрический метод	5	Закрепление отсутствует
1121	483004.40	1288741.54	Картометрический метод	5	Закрепление отсутствует
1122	483002.45	1288741.21	Картометрический метод	5	Закрепление отсутствует
1123	483005.58	1288704.84	Картометрический метод	5	Закрепление отсутствует
1124	483004.96	1288682.69	Картометрический метод	5	Закрепление отсутствует
1125	483006.00	1288662.67	Картометрический метод	5	Закрепление отсутствует
1126	483005.35	1288647.28	Картометрический метод	5	Закрепление отсутствует
1127	483004.43	1288623.73	Картометрический метод	5	Закрепление отсутствует
1128	483003.66	1288604.24	Картометрический метод	5	Закрепление отсутствует
1129	483001.98	1288553.32	Картометрический метод	5	Закрепление отсутствует
1130	483003.17	1288527.37	Картометрический метод	5	Закрепление отсутствует
1131	483002.00	1288527.28	Картометрический метод	5	Закрепление отсутствует
1132	483002.29	1288522.41	Картометрический метод	5	Закрепление отсутствует
1133	483003.31	1288505.70	Картометрический метод	5	Закрепление отсутствует
1134	483047.08	1288509.99	Картометрический метод	5	Закрепление отсутствует
1135	483051.17	1288456.37	Картометрический метод	5	Закрепление отсутствует
1136	483051.92	1288446.98	Картометрический метод	5	Закрепление отсутствует
1137	483007.14	1288442.60	Картометрический метод	5	Закрепление отсутствует
1138	483007.73	1288428.13	Картометрический метод	5	Закрепление отсутствует
1139	483007.73	1288407.00	Картометрический метод	5	Закрепление отсутствует
1140	483006.57	1288366.13	Картометрический метод	5	Закрепление отсутствует
1141	483006.48	1288366.12	Картометрический метод	5	Закрепление отсутствует
1142	483005.08	1288347.48	Картометрический метод	5	Закрепление отсутствует
1143	483005.97	1288347.56	Картометрический метод	5	Закрепление отсутствует
1144	483004.90	1288321.50	Картометрический метод	5	Закрепление отсутствует

2. Сведения о характерных точках границ объекта					
Обозначение характерных точек границ	Координаты, м		Метод определения координат характерной точки	Средняя квадратическая погрешность положения характерной точки (M _t), м	Описание обозначения точки на местности (при наличии)
	X	Y			
1	2	3	4	5	6
1145	483002.28	1288308.47	Картометрический метод	5	Закрепление отсутствует
1146	483000.53	1288282.92	Картометрический метод	5	Закрепление отсутствует
1147	483000.77	1288271.87	Картометрический метод	5	Закрепление отсутствует
1148	482995.65	1288163.48	Картометрический метод	5	Закрепление отсутствует
1149	482991.91	1288163.38	Картометрический метод	5	Закрепление отсутствует
1150	482992.01	1288147.99	Картометрический метод	5	Закрепление отсутствует
1151	482994.70	1288148.06	Картометрический метод	5	Закрепление отсутствует
1152	482993.60	1288079.40	Картометрический метод	5	Закрепление отсутствует
1153	482989.95	1288052.07	Картометрический метод	5	Закрепление отсутствует
1154	482981.85	1288032.03	Картометрический метод	5	Закрепление отсутствует
1155	482967.35	1287994.55	Картометрический метод	5	Закрепление отсутствует
1156	482965.57	1287995.34	Картометрический метод	5	Закрепление отсутствует
1157	482958.13	1287978.33	Картометрический метод	5	Закрепление отсутствует
1158	482956.27	1287969.95	Картометрический метод	5	Закрепление отсутствует
1159	482958.25	1287969.45	Картометрический метод	5	Закрепление отсутствует
1160	482954.55	1287948.33	Картометрический метод	5	Закрепление отсутствует
1161	482951.33	1287948.26	Картометрический метод	5	Закрепление отсутствует
1162	482950.74	1287939.56	Картометрический метод	5	Закрепление отсутствует
1163	482949.86	1287921.95	Картометрический метод	5	Закрепление отсутствует
1164	482958.02	1287890.40	Картометрический метод	5	Закрепление отсутствует
1165	482962.93	1287861.32	Картометрический метод	5	Закрепление отсутствует
1166	482966.22	1287832.69	Картометрический метод	5	Закрепление отсутствует
1167	482967.44	1287814.96	Картометрический метод	5	Закрепление отсутствует
1168	482967.60	1287807.56	Картометрический метод	5	Закрепление отсутствует
1169	482965.66	1287807.63	Картометрический метод	5	Закрепление отсутствует
1170	482965.26	1287790.52	Картометрический метод	5	Закрепление отсутствует

2. Сведения о характерных точках границ объекта					
Обозначение характерных точек границ	Координаты, м		Метод определения координат характерной точки	Средняя квадратическая погрешность положения характерной точки (Mt), м	Описание обозначения точки на местности (при наличии)
	X	Y			
1	2	3	4	5	6
1171	482964.82	1287772.34	Картометрический метод	5	Закрепление отсутствует
1172	482967.20	1287772.00	Картометрический метод	5	Закрепление отсутствует
1173	482964.10	1287738.25	Картометрический метод	5	Закрепление отсутствует
1174	482963.65	1287712.54	Картометрический метод	5	Закрепление отсутствует
1175	482969.45	1287687.97	Картометрический метод	5	Закрепление отсутствует
1176	482971.36	1287682.81	Картометрический метод	5	Закрепление отсутствует
1177	482973.57	1287670.61	Картометрический метод	5	Закрепление отсутствует
1178	482976.25	1287671.56	Картометрический метод	5	Закрепление отсутствует
1179	482980.55	1287664.25	Картометрический метод	5	Закрепление отсутствует
1180	482993.40	1287643.98	Картометрический метод	5	Закрепление отсутствует
1181	483046.45	1287589.25	Картометрический метод	5	Закрепление отсутствует
1058	483063.45	1287571.81	Картометрический метод	5	Закрепление отсутствует
1182	483090.81	1288236.82	Картометрический метод	5	Закрепление отсутствует
1183	483057.04	1288245.50	Картометрический метод	5	Закрепление отсутствует
1184	483053.17	1288306.57	Картометрический метод	5	Закрепление отсутствует
1185	483102.07	1288307.26	Картометрический метод	5	Закрепление отсутствует
1186	483101.99	1288298.73	Картометрический метод	5	Закрепление отсутствует
1187	483094.01	1288246.54	Картометрический метод	5	Закрепление отсутствует
1182	483090.81	1288236.82	Картометрический метод	5	Закрепление отсутствует
1188	483257.35	1287270.36	Картометрический метод	5	Закрепление отсутствует
1189	483260.85	1287269.25	Картометрический метод	5	Закрепление отсутствует
1190	483265.25	1287267.87	Картометрический метод	5	Закрепление отсутствует
1191	483275.40	1287268.68	Картометрический метод	5	Закрепление отсутствует
1192	483327.70	1287290.53	Картометрический метод	5	Закрепление отсутствует
1193	483375.63	1287305.87	Картометрический метод	5	Закрепление отсутствует
1194	483379.56	1287306.60	Картометрический метод	5	Закрепление отсутствует

2. Сведения о характерных точках границ объекта					
Обозначение характерных точек границ	Координаты, м		Метод определения координат характерной точки	Средняя квадратическая погрешность положения характерной точки (Mt), м	Описание обозначения точки на местности (при наличии)
	X	Y			
1	2	3	4	5	6
1195	483389.45	1287310.30	Картометрический метод	5	Закрепление отсутствует
1196	483414.80	1287311.56	Картометрический метод	5	Закрепление отсутствует
1197	483425.06	1287360.18	Картометрический метод	5	Закрепление отсутствует
1198	483437.66	1287364.97	Картометрический метод	5	Закрепление отсутствует
1199	483450.06	1287391.25	Картометрический метод	5	Закрепление отсутствует
1200	483456.77	1287408.25	Картометрический метод	5	Закрепление отсутствует
1201	483472.22	1287443.13	Картометрический метод	5	Закрепление отсутствует
1202	483467.40	1287457.84	Картометрический метод	5	Закрепление отсутствует
1203	483485.81	1287495.64	Картометрический метод	5	Закрепление отсутствует
1204	483415.10	1287527.59	Картометрический метод	5	Закрепление отсутствует
1205	483385.39	1287541.72	Картометрический метод	5	Закрепление отсутствует
1206	483346.89	1287554.78	Картометрический метод	5	Закрепление отсутствует
1207	483295.66	1287576.31	Картометрический метод	5	Закрепление отсутствует
1208	483254.33	1287588.28	Картометрический метод	5	Закрепление отсутствует
1209	483210.01	1287622.98	Картометрический метод	5	Закрепление отсутствует
1210	483140.70	1287613.26	Картометрический метод	5	Закрепление отсутствует
1211	483074.84	1287558.75	Картометрический метод	5	Закрепление отсутствует
1212	483089.10	1287541.36	Картометрический метод	5	Закрепление отсутствует
1213	483096.97	1287536.33	Картометрический метод	5	Закрепление отсутствует
1214	483108.35	1287522.03	Картометрический метод	5	Закрепление отсутствует
1215	483121.59	1287504.57	Картометрический метод	5	Закрепление отсутствует
1216	483139.99	1287479.86	Картометрический метод	5	Закрепление отсутствует
1217	483148.49	1287466.64	Картометрический метод	5	Закрепление отсутствует
1218	483157.27	1287452.99	Картометрический метод	5	Закрепление отсутствует
1219	483168.24	1287435.94	Картометрический метод	5	Закрепление отсутствует
1220	483164.40	1287430.79	Картометрический метод	5	Закрепление отсутствует

2. Сведения о характерных точках границ объекта					
Обозначение характерных точек границ	Координаты, м		Метод определения координат характерной точки	Средняя квадратическая погрешность положения характерной точки (Mt), м	Описание обозначения точки на местности (при наличии)
	X	Y			
1	2	3	4	5	6
1221	483168.80	1287414.33	Картометрический метод	5	Закрепление отсутствует
1222	483180.25	1287385.16	Картометрический метод	5	Закрепление отсутствует
1223	483194.70	1287401.09	Картометрический метод	5	Закрепление отсутствует
1224	483261.19	1287303.93	Картометрический метод	5	Закрепление отсутствует
1225	483240.59	1287289.63	Картометрический метод	5	Закрепление отсутствует
1226	483249.45	1287278.10	Картометрический метод	5	Закрепление отсутствует
1188	483257.35	1287270.36	Картометрический метод	5	Закрепление отсутствует
1227	485845.20	1286924.74	Картометрический метод	5	Закрепление отсутствует
1228	485914.32	1287051.75	Картометрический метод	5	Закрепление отсутствует
1229	485943.85	1287101.37	Картометрический метод	5	Закрепление отсутствует
1230	485719.07	1287071.24	Картометрический метод	5	Закрепление отсутствует
1231	485735.62	1287060.90	Картометрический метод	5	Закрепление отсутствует
1232	485766.63	1287033.73	Картометрический метод	5	Закрепление отсутствует
1233	485805.03	1286990.90	Картометрический метод	5	Закрепление отсутствует
1234	485828.95	1286954.86	Картометрический метод	5	Закрепление отсутствует
1235	485843.43	1286928.87	Картометрический метод	5	Закрепление отсутствует
1227	485845.20	1286924.74	Картометрический метод	5	Закрепление отсутствует
1236	483864.38	1287302.10	Картометрический метод	5	Закрепление отсутствует
1237	483867.20	1287305.06	Картометрический метод	5	Закрепление отсутствует
1238	483880.88	1287329.78	Картометрический метод	5	Закрепление отсутствует
1239	483885.45	1287338.80	Картометрический метод	5	Закрепление отсутствует
1240	484017.73	1287479.68	Картометрический метод	5	Закрепление отсутствует
1241	484012.45	1287524.78	Картометрический метод	5	Закрепление отсутствует
1242	483938.78	1287561.60	Картометрический метод	5	Закрепление отсутствует
1243	483927.67	1287541.78	Картометрический метод	5	Закрепление отсутствует
1244	483877.72	1287520.97	Картометрический метод	5	Закрепление отсутствует

2. Сведения о характерных точках границ объекта					
Обозначение характерных точек границ	Координаты, м		Метод определения координат характерной точки	Средняя квадратическая погрешность положения характерной точки (Mt), м	Описание обозначения точки на местности (при наличии)
	X	Y			
1	2	3	4	5	6
1245	483838.31	1287509.17	Картометрический метод	5	Закрепление отсутствует
1246	483831.75	1287508.59	Картометрический метод	5	Закрепление отсутствует
1247	483824.82	1287512.41	Картометрический метод	5	Закрепление отсутствует
1248	483798.55	1287526.89	Картометрический метод	5	Закрепление отсутствует
1249	483786.37	1287504.62	Картометрический метод	5	Закрепление отсутствует
1250	483774.99	1287503.62	Картометрический метод	5	Закрепление отсутствует
1251	483717.30	1287509.86	Картометрический метод	5	Закрепление отсутствует
1252	483656.79	1287529.29	Картометрический метод	5	Закрепление отсутствует
1253	483578.75	1287566.88	Картометрический метод	5	Закрепление отсутствует
1254	483583.80	1287580.30	Картометрический метод	5	Закрепление отсутствует
1255	483581.29	1287584.23	Картометрический метод	5	Закрепление отсутствует
1256	483590.36	1287622.89	Картометрический метод	5	Закрепление отсутствует
1257	483581.74	1287661.06	Картометрический метод	5	Закрепление отсутствует
1258	483562.79	1287696.33	Картометрический метод	5	Закрепление отсутствует
1259	483555.82	1287720.13	Картометрический метод	5	Закрепление отсутствует
1260	483496.17	1287754.65	Картометрический метод	5	Закрепление отсутствует
1261	483459.58	1287741.52	Картометрический метод	5	Закрепление отсутствует
1262	483238.15	1287657.68	Картометрический метод	5	Закрепление отсутствует
1263	483224.78	1287630.96	Картометрический метод	5	Закрепление отсутствует
1264	483247.65	1287613.96	Картометрический метод	5	Закрепление отсутствует
1265	483263.13	1287602.51	Картометрический метод	5	Закрепление отсутствует
1266	483277.52	1287599.11	Картометрический метод	5	Закрепление отсутствует
1267	483300.10	1287589.42	Картометрический метод	5	Закрепление отсутствует
1268	483338.81	1287575.43	Картометрический метод	5	Закрепление отсутствует
1269	483364.92	1287565.28	Картометрический метод	5	Закрепление отсутствует
1270	483479.89	1287518.87	Картометрический метод	5	Закрепление отсутствует

2. Сведения о характерных точках границ объекта					
Обозначение характерных точек границ	Координаты, м		Метод определения координат характерной точки	Средняя квадратическая погрешность положения характерной точки (Mt), м	Описание обозначения точки на местности (при наличии)
	X	Y			
1	2	3	4	5	6
1271	483500.40	1287508.12	Картометрический метод	5	Закрепление отсутствует
1272	483511.29	1287503.01	Картометрический метод	5	Закрепление отсутствует
1273	483530.54	1287493.97	Картометрический метод	5	Закрепление отсутствует
1274	483552.78	1287482.85	Картометрический метод	5	Закрепление отсутствует
1275	483550.27	1287477.84	Картометрический метод	5	Закрепление отсутствует
1276	483596.96	1287454.49	Картометрический метод	5	Закрепление отсутствует
1277	483607.77	1287456.31	Картометрический метод	5	Закрепление отсутствует
1278	483640.60	1287440.82	Картометрический метод	5	Закрепление отсутствует
1279	483676.24	1287417.07	Картометрический метод	5	Закрепление отсутствует
1280	483690.02	1287406.11	Картометрический метод	5	Закрепление отсутствует
1281	483701.42	1287399.94	Картометрический метод	5	Закрепление отсутствует
1282	483716.89	1287393.02	Картометрический метод	5	Закрепление отсутствует
1283	483734.27	1287385.83	Картометрический метод	5	Закрепление отсутствует
1284	483750.19	1287377.06	Картометрический метод	5	Закрепление отсутствует
1285	483754.28	1287373.67	Картометрический метод	5	Закрепление отсутствует
1286	483776.45	1287361.45	Картометрический метод	5	Закрепление отсутствует
1287	483793.92	1287360.95	Картометрический метод	5	Закрепление отсутствует
1288	483835.85	1287333.95	Картометрический метод	5	Закрепление отсутствует
1289	483861.88	1287309.66	Картометрический метод	5	Закрепление отсутствует
1236	483864.38	1287302.10	Картометрический метод	5	Закрепление отсутствует
1290	484331.18	1287711.80	Картометрический метод	5	Закрепление отсутствует
1291	484304.44	1287724.64	Картометрический метод	5	Закрепление отсутствует
1292	484312.54	1287742.34	Картометрический метод	5	Закрепление отсутствует
1293	484338.22	1287729.50	Картометрический метод	5	Закрепление отсутствует
1290	484331.18	1287711.80	Картометрический метод	5	Закрепление отсутствует
1294	483640.70	1287223.42	Картометрический метод	5	Закрепление отсутствует

2. Сведения о характерных точках границ объекта					
Обозначение характерных точек границ	Координаты, м		Метод определения координат характерной точки	Средняя квадратическая погрешность положения характерной точки (Mt), м	Описание обозначения точки на местности (при наличии)
	X	Y			
1	2	3	4	5	6
1295	483714.13	1287288.49	Картометрический метод	5	Закрепление отсутствует
1296	483723.86	1287296.24	Картометрический метод	5	Закрепление отсутствует
1297	483739.70	1287297.24	Картометрический метод	5	Закрепление отсутствует
1298	483753.29	1287320.34	Картометрический метод	5	Закрепление отсутствует
1299	483770.00	1287348.75	Картометрический метод	5	Закрепление отсутствует
1300	483768.31	1287354.51	Картометрический метод	5	Закрепление отсутствует
1301	483763.78	1287357.00	Картометрический метод	5	Закрепление отсутствует
1302	483743.11	1287368.40	Картометрический метод	5	Закрепление отсутствует
1303	483714.78	1287384.00	Картометрический метод	5	Закрепление отсутствует
1304	483689.94	1287397.71	Картометрический метод	5	Закрепление отсутствует
1305	483673.87	1287404.94	Картометрический метод	5	Закрепление отсутствует
1306	483657.72	1287415.98	Картометрический метод	5	Закрепление отсутствует
1307	483643.77	1287425.52	Картометрический метод	5	Закрепление отсутствует
1308	483625.51	1287429.21	Картометрический метод	5	Закрепление отсутствует
1309	483501.64	1287489.04	Картометрический метод	5	Закрепление отсутствует
1310	483443.25	1287366.91	Картометрический метод	5	Закрепление отсутствует
1311	483431.75	1287311.94	Картометрический метод	5	Закрепление отсутствует
1312	483464.20	1287312.31	Картометрический метод	5	Закрепление отсутствует
1313	483493.52	1287308.65	Картометрический метод	5	Закрепление отсутствует
1314	483528.63	1287303.43	Картометрический метод	5	Закрепление отсутствует
1315	483530.58	1287302.75	Картометрический метод	5	Закрепление отсутствует
1316	483580.08	1287285.86	Картометрический метод	5	Закрепление отсутствует
1317	483586.70	1287279.75	Картометрический метод	5	Закрепление отсутствует
1318	483610.53	1287259.23	Картометрический метод	5	Закрепление отсутствует
1319	483613.17	1287256.71	Картометрический метод	5	Закрепление отсутствует
1294	483640.70	1287223.42	Картометрический метод	5	Закрепление отсутствует

2. Сведения о характерных точках границ объекта					
Обозначение характерных точек границ	Координаты, м		Метод определения координат характерной точки	Средняя квадратическая погрешность положения характерной точки (Mt), м	Описание обозначения точки на местности (при наличии)
	X	Y			
1	2	3	4	5	6
1320	483874.42	1287276.45	Картометрический метод	5	Закрепление отсутствует
1321	483838.40	1287311.18	Картометрический метод	5	Закрепление отсутствует
1322	483833.55	1287318.56	Картометрический метод	5	Закрепление отсутствует
1323	483806.50	1287333.47	Картометрический метод	5	Закрепление отсутствует
1324	483779.21	1287351.30	Картометрический метод	5	Закрепление отсутствует
1325	483747.20	1287295.43	Картометрический метод	5	Закрепление отсутствует
1326	483709.91	1287262.82	Картометрический метод	5	Закрепление отсутствует
1327	483741.39	1287231.82	Картометрический метод	5	Закрепление отсутствует
1328	483755.37	1287220.67	Картометрический метод	5	Закрепление отсутствует
1329	483752.17	1287216.82	Картометрический метод	5	Закрепление отсутствует
1330	483777.36	1287200.53	Картометрический метод	5	Закрепление отсутствует
1331	483791.00	1287216.48	Картометрический метод	5	Закрепление отсутствует
1332	483818.26	1287198.97	Картометрический метод	5	Закрепление отсутствует
1320	483874.42	1287276.45	Картометрический метод	5	Закрепление отсутствует
1333	484453.25	1287561.22	Картометрический метод	5	Закрепление отсутствует
1334	484525.72	1287644.14	Картометрический метод	5	Закрепление отсутствует
1335	484694.59	1287556.36	Картометрический метод	5	Закрепление отсутствует
1336	484732.23	1287459.55	Картометрический метод	5	Закрепление отсутствует
1337	484742.43	1287455.74	Картометрический метод	5	Закрепление отсутствует
1338	484745.60	1287449.84	Картометрический метод	5	Закрепление отсутствует
1339	484815.25	1287402.61	Картометрический метод	5	Закрепление отсутствует
1340	484812.99	1287398.55	Картометрический метод	5	Закрепление отсутствует
1341	484805.11	1287364.75	Картометрический метод	5	Закрепление отсутствует
1342	484803.48	1287357.75	Картометрический метод	5	Закрепление отсутствует
1343	484791.78	1287362.60	Картометрический метод	5	Закрепление отсутствует
1344	484777.38	1287371.42	Картометрический метод	5	Закрепление отсутствует

2. Сведения о характерных точках границ объекта					
Обозначение характерных точек границ	Координаты, м		Метод определения координат характерной точки	Средняя квадратическая погрешность положения характерной точки (Mt), м	Описание обозначения точки на местности (при наличии)
	X	Y			
1	2	3	4	5	6
1345	484763.58	1287379.89	Картометрический метод	5	Закрепление отсутствует
1346	484774.88	1287401.01	Картометрический метод	5	Закрепление отсутствует
1333	484453.25	1287561.22	Картометрический метод	5	Закрепление отсутствует
1347	484839.20	1287201.77	Картометрический метод	5	Закрепление отсутствует
1348	484550.68	1287338.52	Картометрический метод	5	Закрепление отсутствует
1349	484525.72	1287299.94	Картометрический метод	5	Закрепление отсутствует
1350	484513.06	1287278.43	Картометрический метод	5	Закрепление отсутствует
1351	484600.31	1287151.44	Картометрический метод	5	Закрепление отсутствует
1352	484759.32	1287051.51	Картометрический метод	5	Закрепление отсутствует
1353	484768.27	1287045.45	Картометрический метод	5	Закрепление отсутствует
1354	484774.48	1287051.96	Картометрический метод	5	Закрепление отсутствует
1355	484792.08	1287071.29	Картометрический метод	5	Закрепление отсутствует
1356	484790.70	1287072.15	Картометрический метод	5	Закрепление отсутствует
1357	484803.92	1287087.86	Картометрический метод	5	Закрепление отсутствует
1358	484806.04	1287086.61	Картометрический метод	5	Закрепление отсутствует
1359	484819.63	1287101.53	Картометрический метод	5	Закрепление отсутствует
1360	484823.63	1287112.98	Картометрический метод	5	Закрепление отсутствует
1361	484825.88	1287119.54	Картометрический метод	5	Закрепление отсутствует
1362	484835.04	1287146.00	Картометрический метод	5	Закрепление отсутствует
1363	484845.08	1287175.01	Картометрический метод	5	Закрепление отсутствует
1364	484841.33	1287183.30	Картометрический метод	5	Закрепление отсутствует
1365	484836.28	1287185.16	Картометрический метод	5	Закрепление отсутствует
1347	484839.20	1287201.77	Картометрический метод	5	Закрепление отсутствует
1366	483830.57	1287094.88	Картометрический метод	5	Закрепление отсутствует
1367	483853.79	1287132.70	Картометрический метод	5	Закрепление отсутствует
1368	483865.40	1287149.70	Картометрический метод	5	Закрепление отсутствует

2. Сведения о характерных точках границ объекта					
Обозначение характерных точек границ	Координаты, м		Метод определения координат характерной точки	Средняя квадратическая погрешность положения характерной точки (Mt), м	Описание обозначения точки на местности (при наличии)
	X	Y			
1	2	3	4	5	6
1369	483872.98	1287146.50	Картометрический метод	5	Закрепление отсутствует
1370	483901.75	1287164.36	Картометрический метод	5	Закрепление отсутствует
1371	483919.12	1287147.81	Картометрический метод	5	Закрепление отсутствует
1372	483939.87	1287169.48	Картометрический метод	5	Закрепление отсутствует
1373	483984.04	1287137.18	Картометрический метод	5	Закрепление отсутствует
1374	484043.43	1287204.18	Картометрический метод	5	Закрепление отсутствует
1375	484048.78	1287209.03	Картометрический метод	5	Закрепление отсутствует
1376	483984.78	1287291.91	Картометрический метод	5	Закрепление отсутствует
1377	483950.90	1287321.52	Картометрический метод	5	Закрепление отсутствует
1378	483946.29	1287329.23	Картометрический метод	5	Закрепление отсутствует
1379	483896.01	1287272.88	Картометрический метод	5	Закрепление отсутствует
1380	483853.31	1287219.11	Картометрический метод	5	Закрепление отсутствует
1381	483841.48	1287203.48	Картометрический метод	5	Закрепление отсутствует
1382	483784.84	1287128.54	Картометрический метод	5	Закрепление отсутствует
1383	483788.50	1287125.84	Картометрический метод	5	Закрепление отсутствует
1384	483782.84	1287117.25	Картометрический метод	5	Закрепление отсутствует
1385	483806.74	1287101.50	Картометрический метод	5	Закрепление отсутствует
1386	483811.55	1287108.88	Картометрический метод	5	Закрепление отсутствует
1366	483830.57	1287094.88	Картометрический метод	5	Закрепление отсутствует
1387	484135.76	1286890.68	Картометрический метод	5	Закрепление отсутствует
1388	484189.96	1286922.74	Картометрический метод	5	Закрепление отсутствует
1389	484202.19	1286930.36	Картометрический метод	5	Закрепление отсутствует
1390	484220.99	1286941.70	Картометрический метод	5	Закрепление отсутствует
1391	484178.45	1287013.77	Картометрический метод	5	Закрепление отсутствует
1392	484175.74	1287018.30	Картометрический метод	5	Закрепление отсутствует
1393	484144.11	1286995.72	Картометрический метод	5	Закрепление отсутствует

2. Сведения о характерных точках границ объекта					
Обозначение характерных точек границ	Координаты, м		Метод определения координат характерной точки	Средняя квадратическая погрешность положения характерной точки (Mt), м	Описание обозначения точки на местности (при наличии)
	X	Y			
1	2	3	4	5	6
1394	484111.63	1286957.92	Картометрический метод	5	Закрепление отсутствует
1395	484101.63	1286945.16	Картометрический метод	5	Закрепление отсутствует
1387	484135.76	1286890.68	Картометрический метод	5	Закрепление отсутствует
1396	484039.88	1286388.12	Картометрический метод	5	Закрепление отсутствует
1397	484037.85	1286390.09	Картометрический метод	5	Закрепление отсутствует
1398	484023.90	1286412.09	Картометрический метод	5	Закрепление отсутствует
1399	484014.00	1286424.47	Картометрический метод	5	Закрепление отсутствует
1400	483983.99	1286399.28	Картометрический метод	5	Закрепление отсутствует
1401	483967.10	1286383.03	Картометрический метод	5	Закрепление отсутствует
1402	483952.30	1286367.61	Картометрический метод	5	Закрепление отсутствует
1403	483955.81	1286346.80	Картометрический метод	5	Закрепление отсутствует
1404	483991.35	1286336.73	Картометрический метод	5	Закрепление отсутствует
1396	484039.88	1286388.12	Картометрический метод	5	Закрепление отсутствует
1405	484674.09	1286711.75	Картометрический метод	5	Закрепление отсутствует
1406	484692.05	1286751.03	Картометрический метод	5	Закрепление отсутствует
1407	484697.30	1286770.66	Картометрический метод	5	Закрепление отсутствует
1408	484701.62	1286786.84	Картометрический метод	5	Закрепление отсутствует
1409	484710.66	1286819.52	Картометрический метод	5	Закрепление отсутствует
1410	484714.14	1286841.65	Картометрический метод	5	Закрепление отсутствует
1411	484717.79	1286864.83	Картометрический метод	5	Закрепление отсутствует
1412	484719.48	1286928.50	Картометрический метод	5	Закрепление отсутствует
1413	484725.81	1286973.96	Картометрический метод	5	Закрепление отсутствует
1414	484716.66	1286975.00	Картометрический метод	5	Закрепление отсутствует
1415	484691.46	1286946.02	Картометрический метод	5	Закрепление отсутствует
1416	484708.22	1286934.05	Картометрический метод	5	Закрепление отсутствует
1417	484679.07	1286883.11	Картометрический метод	5	Закрепление отсутствует

2. Сведения о характерных точках границ объекта					
Обозначение характерных точек границ	Координаты, м		Метод определения координат характерной точки	Средняя квадратическая погрешность положения характерной точки (M _t), м	Описание обозначения точки на местности (при наличии)
	X	Y			
1	2	3	4	5	6
1418	484677.21	1286880.01	Картометрический метод	5	Закрепление отсутствует
1419	484667.30	1286863.49	Картометрический метод	5	Закрепление отсутствует
1420	484660.64	1286852.38	Картометрический метод	5	Закрепление отсутствует
1421	484623.08	1286790.40	Картометрический метод	5	Закрепление отсутствует
1422	484555.89	1286836.55	Картометрический метод	5	Закрепление отсутствует
1423	484549.85	1286819.17	Картометрический метод	5	Закрепление отсутствует
1424	484530.89	1286829.77	Картометрический метод	5	Закрепление отсутствует
1425	484526.64	1286824.26	Картометрический метод	5	Закрепление отсутствует
1426	484513.05	1286806.64	Картометрический метод	5	Закрепление отсутствует
1427	484516.21	1286798.44	Картометрический метод	5	Закрепление отсутствует
1428	484528.08	1286786.54	Картометрический метод	5	Закрепление отсутствует
1429	484517.42	1286768.54	Картометрический метод	5	Закрепление отсутствует
1430	484516.56	1286769.03	Картометрический метод	5	Закрепление отсутствует
1431	484513.35	1286764.15	Картометрический метод	5	Закрепление отсутствует
1432	484522.83	1286753.34	Картометрический метод	5	Закрепление отсутствует
1433	484537.35	1286746.57	Картометрический метод	5	Закрепление отсутствует
1434	484554.28	1286742.79	Картометрический метод	5	Закрепление отсутствует
1435	484570.73	1286738.27	Картометрический метод	5	Закрепление отсутствует
1436	484575.18	1286736.93	Картометрический метод	5	Закрепление отсутствует
1437	484588.85	1286733.17	Картометрический метод	5	Закрепление отсутствует
1438	484642.08	1286718.67	Картометрический метод	5	Закрепление отсутствует
1439	484652.35	1286715.84	Картометрический метод	5	Закрепление отсутствует
1405	484674.09	1286711.75	Картометрический метод	5	Закрепление отсутствует
1440	484511.39	1286231.77	Картометрический метод	5	Закрепление отсутствует
1441	484509.98	1286280.00	Картометрический метод	5	Закрепление отсутствует
1442	484445.25	1286418.79	Картометрический метод	5	Закрепление отсутствует

2. Сведения о характерных точках границ объекта					
Обозначение характерных точек границ	Координаты, м		Метод определения координат характерной точки	Средняя квадратическая погрешность положения характерной точки (Mt), м	Описание обозначения точки на местности (при наличии)
	X	Y			
1	2	3	4	5	6
1443	484393.75	1286396.60	Картометрический метод	5	Закрепление отсутствует
1444	484394.73	1286394.54	Картометрический метод	5	Закрепление отсутствует
1445	484362.85	1286379.19	Картометрический метод	5	Закрепление отсутствует
1446	484372.78	1286358.76	Картометрический метод	5	Закрепление отсутствует
1447	484337.86	1286325.56	Картометрический метод	5	Закрепление отсутствует
1448	484325.60	1286320.23	Картометрический метод	5	Закрепление отсутствует
1449	484318.08	1286313.91	Картометрический метод	5	Закрепление отсутствует
1450	484305.04	1286289.96	Картометрический метод	5	Закрепление отсутствует
1451	484303.17	1286286.52	Картометрический метод	5	Закрепление отсутствует
1452	484332.61	1286274.26	Картометрический метод	5	Закрепление отсутствует
1453	484343.72	1286266.21	Картометрический метод	5	Закрепление отсутствует
1454	484367.14	1286257.48	Картометрический метод	5	Закрепление отсутствует
1455	484382.28	1286252.74	Картометрический метод	5	Закрепление отсутствует
1456	484395.44	1286249.67	Картометрический метод	5	Закрепление отсутствует
1457	484431.33	1286243.06	Картометрический метод	5	Закрепление отсутствует
1458	484445.26	1286239.67	Картометрический метод	5	Закрепление отсутствует
1459	484455.17	1286246.35	Картометрический метод	5	Закрепление отсутствует
1440	484511.39	1286231.77	Картометрический метод	5	Закрепление отсутствует
1460	484745.40	1286610.74	Картометрический метод	5	Закрепление отсутствует
1461	484750.85	1286612.36	Картометрический метод	5	Закрепление отсутствует
1462	484751.15	1286611.07	Картометрический метод	5	Закрепление отсутствует
1463	484766.49	1286612.88	Картометрический метод	5	Закрепление отсутствует
1464	484785.09	1286619.64	Картометрический метод	5	Закрепление отсутствует
1465	484784.00	1286624.38	Картометрический метод	5	Закрепление отсутствует
1466	484794.65	1286631.54	Картометрический метод	5	Закрепление отсутствует
1467	484817.16	1286641.27	Картометрический метод	5	Закрепление отсутствует

2. Сведения о характерных точках границ объекта					
Обозначение характерных точек границ	Координаты, м		Метод определения координат характерной точки	Средняя квадратическая погрешность положения характерной точки (Mt), м	Описание обозначения точки на местности (при наличии)
	X	Y			
1	2	3	4	5	6
1468	484721.94	1286665.82	Картометрический метод	5	Закрепление отсутствует
1469	484717.25	1286663.37	Картометрический метод	5	Закрепление отсутствует
1470	484709.32	1286652.78	Картометрический метод	5	Закрепление отсутствует
1471	484711.14	1286646.59	Картометрический метод	5	Закрепление отсутствует
1472	484707.34	1286639.82	Картометрический метод	5	Закрепление отсутствует
1473	484721.25	1286611.96	Картометрический метод	5	Закрепление отсутствует
1474	484733.90	1286613.84	Картометрический метод	5	Закрепление отсутствует
1460	484745.40	1286610.74	Картометрический метод	5	Закрепление отсутствует
1475	484805.42	1286657.70	Картометрический метод	5	Закрепление отсутствует
1476	484825.32	1286649.04	Картометрический метод	5	Закрепление отсутствует
1477	484837.65	1286678.96	Картометрический метод	5	Закрепление отсутствует
1478	484864.45	1286668.43	Картометрический метод	5	Закрепление отсутствует
1479	484862.84	1286663.35	Картометрический метод	5	Закрепление отсутствует
1480	484924.89	1286654.99	Картометрический метод	5	Закрепление отсутствует
1481	484936.59	1286670.89	Картометрический метод	5	Закрепление отсутствует
1482	484943.45	1286680.20	Картометрический метод	5	Закрепление отсутствует
1483	484957.63	1286700.98	Картометрический метод	5	Закрепление отсутствует
1484	484974.46	1286723.90	Картометрический метод	5	Закрепление отсутствует
1485	484990.87	1286744.50	Картометрический метод	5	Закрепление отсутствует
1486	485006.08	1286764.56	Картометрический метод	5	Закрепление отсутствует
1487	484997.76	1286772.47	Картометрический метод	5	Закрепление отсутствует
1488	484975.43	1286793.70	Картометрический метод	5	Закрепление отсутствует
1489	484950.30	1286819.38	Картометрический метод	5	Закрепление отсутствует
1490	484908.79	1286865.09	Картометрический метод	5	Закрепление отсутствует
1491	484889.43	1286881.01	Картометрический метод	5	Закрепление отсутствует
1492	484852.89	1286872.85	Картометрический метод	5	Закрепление отсутствует

2. Сведения о характерных точках границ объекта					
Обозначение характерных точек границ	Координаты, м		Метод определения координат характерной точки	Средняя квадратическая погрешность положения характерной точки (Mt), м	Описание обозначения точки на местности (при наличии)
	X	Y			
1	2	3	4	5	6
1493	484832.84	1286868.34	Картометрический метод	5	Закрепление отсутствует
1494	484804.38	1286861.99	Картометрический метод	5	Закрепление отсутствует
1495	484771.99	1286854.76	Картометрический метод	5	Закрепление отсутствует
1496	484746.71	1286862.05	Картометрический метод	5	Закрепление отсутствует
1497	484728.50	1286865.35	Картометрический метод	5	Закрепление отсутствует
1498	484723.48	1286837.81	Картометрический метод	5	Закрепление отсутствует
1499	484720.99	1286821.63	Картометрический метод	5	Закрепление отсутствует
1500	484718.25	1286789.36	Картометрический метод	5	Закрепление отсутствует
1501	484703.12	1286736.97	Картометрический метод	5	Закрепление отсутствует
1502	484728.82	1286726.92	Картометрический метод	5	Закрепление отсутствует
1503	484727.78	1286705.74	Картометрический метод	5	Закрепление отсутствует
1504	484723.27	1286682.51	Картометрический метод	5	Закрепление отсутствует
1505	484728.71	1286678.53	Картометрический метод	5	Закрепление отсутствует
1506	484744.21	1286671.62	Картометрический метод	5	Закрепление отсутствует
1507	484767.78	1286666.26	Картометрический метод	5	Закрепление отсутствует
1508	484775.29	1286664.55	Картометрический метод	5	Закрепление отсутствует
1475	484805.42	1286657.70	Картометрический метод	5	Закрепление отсутствует
1509	484879.96	1286891.13	Картометрический метод	5	Закрепление отсутствует
1510	484886.32	1286930.01	Картометрический метод	5	Закрепление отсутствует
1511	484893.38	1286978.31	Картометрический метод	5	Закрепление отсутствует
1512	484827.65	1286971.18	Картометрический метод	5	Закрепление отсутствует
1513	484815.69	1286971.88	Картометрический метод	5	Закрепление отсутствует
1514	484807.95	1286974.30	Картометрический метод	5	Закрепление отсутствует
1515	484785.79	1286981.94	Картометрический метод	5	Закрепление отсутствует
1516	484750.61	1286992.69	Картометрический метод	5	Закрепление отсутствует
1517	484747.09	1286988.88	Картометрический метод	5	Закрепление отсутствует

2. Сведения о характерных точках границ объекта					
Обозначение характерных точек границ	Координаты, м		Метод определения координат характерной точки	Средняя квадратическая погрешность положения характерной точки (Mt), м	Описание обозначения точки на местности (при наличии)
	X	Y			
1	2	3	4	5	6
1518	484735.48	1286891.72	Картометрический метод	5	Закрепление отсутствует
1519	484734.43	1286874.03	Картометрический метод	5	Закрепление отсутствует
1520	484758.04	1286869.64	Картометрический метод	5	Закрепление отсутствует
1521	484769.38	1286866.47	Картометрический метод	5	Закрепление отсутствует
1522	484811.12	1286875.79	Картометрический метод	5	Закрепление отсутствует
1523	484845.44	1286883.45	Картометрический метод	5	Закрепление отсутствует
1524	484854.27	1286885.42	Картометрический метод	5	Закрепление отсутствует
1509	484879.96	1286891.13	Картометрический метод	5	Закрепление отсутствует
1525	484838.57	1286979.44	Картометрический метод	5	Закрепление отсутствует
1526	484840.19	1286988.49	Картометрический метод	5	Закрепление отсутствует
1527	484842.70	1287002.45	Картометрический метод	5	Закрепление отсутствует
1528	484837.36	1287004.12	Картометрический метод	5	Закрепление отсутствует
1529	484824.05	1287008.26	Картометрический метод	5	Закрепление отсутствует
1530	484769.78	1287031.21	Картометрический метод	5	Закрепление отсутствует
1531	484753.25	1287007.44	Картометрический метод	5	Закрепление отсутствует
1532	484808.96	1286989.60	Картометрический метод	5	Закрепление отсутствует
1533	484815.04	1286979.32	Картометрический метод	5	Закрепление отсутствует
1534	484823.95	1286976.54	Картометрический метод	5	Закрепление отсутствует
1525	484838.57	1286979.44	Картометрический метод	5	Закрепление отсутствует
1535	485101.62	1286856.91	Картометрический метод	5	Закрепление отсутствует
1536	485131.54	1286905.37	Картометрический метод	5	Закрепление отсутствует
1537	485146.42	1286929.45	Картометрический метод	5	Закрепление отсутствует
1538	485145.04	1286932.49	Картометрический метод	5	Закрепление отсутствует
1539	485105.39	1286938.97	Картометрический метод	5	Закрепление отсутствует
1540	485079.44	1286943.21	Картометрический метод	5	Закрепление отсутствует
1541	485050.42	1286947.96	Картометрический метод	5	Закрепление отсутствует

2. Сведения о характерных точках границ объекта					
Обозначение характерных точек границ	Координаты, м		Метод определения координат характерной точки	Средняя квадратическая погрешность положения характерной точки (Mt), м	Описание обозначения точки на местности (при наличии)
	X	Y			
1	2	3	4	5	6
1542	485021.39	1286952.69	Картометрический метод	5	Закрепление отсутствует
1543	484992.36	1286957.44	Картометрический метод	5	Закрепление отсутствует
1544	484963.33	1286962.18	Картометрический метод	5	Закрепление отсутствует
1545	484904.80	1286973.55	Картометрический метод	5	Закрепление отсутствует
1546	484898.70	1286931.40	Картометрический метод	5	Закрепление отсутствует
1547	484892.12	1286891.14	Картометрический метод	5	Закрепление отсутствует
1548	484921.15	1286886.40	Картометрический метод	5	Закрепление отсутствует
1549	484950.15	1286881.68	Картометрический метод	5	Закрепление отсутствует
1550	484979.20	1286876.91	Картометрический метод	5	Закрепление отсутствует
1551	485008.23	1286872.17	Картометрический метод	5	Закрепление отсутствует
1552	485037.26	1286867.43	Картометрический метод	5	Закрепление отсутствует
1553	485066.28	1286862.68	Картометрический метод	5	Закрепление отсутствует
1554	485092.23	1286858.44	Картометрический метод	5	Закрепление отсутствует
1535	485101.62	1286856.91	Картометрический метод	5	Закрепление отсутствует
1555	485154.83	1286943.05	Картометрический метод	5	Закрепление отсутствует
1556	485183.83	1286990.03	Картометрический метод	5	Закрепление отсутствует
1557	485198.70	1287014.12	Картометрический метод	5	Закрепление отсутствует
1558	485197.32	1287017.16	Картометрический метод	5	Закрепление отсутствует
1559	485156.96	1287023.75	Картометрический метод	5	Закрепление отсутствует
1560	485127.36	1287028.59	Картометрический метод	5	Закрепление отсутствует
1561	485097.75	1287033.43	Картометрический метод	5	Закрепление отсутствует
1562	485068.15	1287038.27	Картометрический метод	5	Закрепление отсутствует
1563	485038.54	1287043.11	Картометрический метод	5	Закрепление отсутствует
1564	485008.94	1287047.94	Картометрический метод	5	Закрепление отсутствует
1565	484979.33	1287052.78	Картометрический метод	5	Закрепление отсутствует
1566	484949.73	1287057.62	Картометрический метод	5	Закрепление отсутствует

2. Сведения о характерных точках границ объекта					
Обозначение характерных точек границ	Координаты, м		Метод определения координат характерной точки	Средняя квадратическая погрешность положения характерной точки (Mt), м	Описание обозначения точки на местности (при наличии)
	X	Y			
1	2	3	4	5	6
1567	484939.59	1287059.28	Картометрический метод	5	Закрепление отсутствует
1568	484919.34	1287057.55	Картометрический метод	5	Закрепление отсутствует
1569	484913.70	1287022.98	Картометрический метод	5	Закрепление отсутствует
1570	484907.19	1286983.52	Картометрический метод	5	Закрепление отсутствует
1571	484936.83	1286978.67	Картометрический метод	5	Закрепление отсутствует
1572	484966.43	1286973.83	Картометрический метод	5	Закрепление отсутствует
1573	484996.04	1286969.00	Картометрический метод	5	Закрепление отсутствует
1574	485025.64	1286964.16	Картометрический метод	5	Закрепление отсутствует
1575	485055.24	1286959.32	Картометрический метод	5	Закрепление отсутствует
1576	485084.85	1286954.48	Картометрический метод	5	Закрепление отсутствует
1577	485114.46	1286949.64	Картометрический метод	5	Закрепление отсутствует
1578	485144.06	1286944.81	Картометрический метод	5	Закрепление отсутствует
1555	485154.83	1286943.05	Картометрический метод	5	Закрепление отсутствует
1579	485207.10	1287027.72	Картометрический метод	5	Закрепление отсутствует
1580	485242.60	1287085.19	Картометрический метод	5	Закрепление отсутствует
1581	485207.14	1287082.16	Картометрический метод	5	Закрепление отсутствует
1582	485182.85	1287080.08	Картометрический метод	5	Закрепление отсутствует
1583	485155.04	1287077.70	Картометрический метод	5	Закрепление отсутствует
1584	485121.56	1287074.84	Картометрический метод	5	Закрепление отсутствует
1585	485076.10	1287070.95	Картометрический метод	5	Закрепление отсутствует
1586	485072.62	1287049.70	Картометрический метод	5	Закрепление отсутствует
1587	485116.28	1287042.56	Картометрический метод	5	Закрепление отсутствует
1588	485148.44	1287037.30	Картометрический метод	5	Закрепление отсутствует
1589	485175.14	1287032.94	Картометрический метод	5	Закрепление отсутствует
1590	485198.48	1287029.13	Картометрический метод	5	Закрепление отсутствует
1579	485207.10	1287027.72	Картометрический метод	5	Закрепление отсутствует

2. Сведения о характерных точках границ объекта					
Обозначение характерных точек границ	Координаты, м		Метод определения координат характерной точки	Средняя квадратическая погрешность положения характерной точки (Mt), м	Описание обозначения точки на местности (при наличии)
	X	Y			
1	2	3	4	5	6
1591	485172.35	1286849.97	Картометрический метод	5	Закрепление отсутствует
1592	485128.25	1286877.20	Картометрический метод	5	Закрепление отсутствует
1593	485138.13	1286893.20	Картометрический метод	5	Закрепление отсутствует
1594	485160.80	1286929.91	Картометрический метод	5	Закрепление отсутствует
1595	485187.35	1286925.57	Картометрический метод	5	Закрепление отсутствует
1596	485182.14	1286917.13	Картометрический метод	5	Закрепление отсутствует
1597	485201.88	1286906.89	Картометрический метод	5	Закрепление отсутствует
1598	485183.50	1286871.45	Картометрический метод	5	Закрепление отсутствует
1591	485172.35	1286849.97	Картометрический метод	5	Закрепление отсутствует
1599	485234.80	1286867.98	Картометрический метод	5	Закрепление отсутствует
1600	485229.65	1286870.65	Картометрический метод	5	Закрепление отсутствует
1601	485210.56	1286885.48	Картометрический метод	5	Закрепление отсутствует
1602	485228.87	1286920.90	Картометрический метод	5	Закрепление отсутствует
1603	485249.50	1286905.57	Картометрический метод	5	Закрепление отсутствует
1604	485254.45	1286903.32	Картометрический метод	5	Закрепление отсутствует
1599	485234.80	1286867.98	Картометрический метод	5	Закрепление отсутствует
1605	485017.20	1286623.43	Картометрический метод	5	Закрепление отсутствует
1606	485030.85	1286625.15	Картометрический метод	5	Закрепление отсутствует
1607	485037.75	1286627.97	Картометрический метод	5	Закрепление отсутствует
1608	485046.70	1286631.49	Картометрический метод	5	Закрепление отсутствует
1609	485068.25	1286641.34	Картометрический метод	5	Закрепление отсутствует
1610	485089.90	1286654.23	Картометрический метод	5	Закрепление отсутствует
1611	485101.45	1286664.38	Картометрический метод	5	Закрепление отсутствует
1612	485111.55	1286679.50	Картометрический метод	5	Закрепление отсутствует
1613	485116.76	1286689.47	Картометрический метод	5	Закрепление отсутствует
1614	485120.40	1286687.31	Картометрический метод	5	Закрепление отсутствует

2. Сведения о характерных точках границ объекта					
Обозначение характерных точек границ	Координаты, м		Метод определения координат характерной точки	Средняя квадратическая погрешность положения характерной точки (Mt), м	Описание обозначения точки на местности (при наличии)
	X	Y			
1	2	3	4	5	6
1615	485126.69	1286701.21	Картометрический метод	5	Закрепление отсутствует
1616	485135.17	1286719.94	Картометрический метод	5	Закрепление отсутствует
1617	485128.50	1286723.96	Картометрический метод	5	Закрепление отсутствует
1618	485129.01	1286724.95	Картометрический метод	5	Закрепление отсутствует
1619	485132.70	1286722.68	Картометрический метод	5	Закрепление отсутствует
1620	485149.04	1286746.95	Картометрический метод	5	Закрепление отсутствует
1621	485147.78	1286747.80	Картометрический метод	5	Закрепление отсутствует
1622	485169.01	1286774.19	Картометрический метод	5	Закрепление отсутствует
1623	485162.75	1286777.58	Картометрический метод	5	Закрепление отсутствует
1624	485173.47	1286790.89	Картометрический метод	5	Закрепление отсутствует
1625	485098.71	1286846.27	Картометрический метод	5	Закрепление отсутствует
1626	485017.75	1286858.46	Картометрический метод	5	Закрепление отсутствует
1627	484986.99	1286863.48	Картометрический метод	5	Закрепление отсутствует
1628	484948.54	1286869.77	Картометрический метод	5	Закрепление отсутствует
1629	484921.94	1286878.88	Картометрический метод	5	Закрепление отсутствует
1630	484945.39	1286850.54	Картометрический метод	5	Закрепление отсутствует
1631	484980.19	1286821.93	Картометрический метод	5	Закрепление отсутствует
1632	484994.59	1286810.09	Картометрический метод	5	Закрепление отсутствует
1633	485004.58	1286806.04	Картометрический метод	5	Закрепление отсутствует
1634	485026.07	1286787.11	Картометрический метод	5	Закрепление отсутствует
1635	485026.42	1286776.87	Картометрический метод	5	Закрепление отсутствует
1636	485019.85	1286759.81	Картометрический метод	5	Закрепление отсутствует
1637	485004.62	1286740.33	Картометрический метод	5	Закрепление отсутствует
1638	485001.16	1286735.90	Картометрический метод	5	Закрепление отсутствует
1639	484988.11	1286719.21	Картометрический метод	5	Закрепление отсутствует
1640	484984.73	1286714.89	Картометрический метод	5	Закрепление отсутствует

2. Сведения о характерных точках границ объекта					
Обозначение характерных точек границ	Координаты, м		Метод определения координат характерной точки	Средняя квадратическая погрешность положения характерной точки (Mt), м	Описание обозначения точки на местности (при наличии)
	X	Y			
1	2	3	4	5	6
1641	484975.67	1286702.89	Картометрический метод	5	Закрепление отсутствует
1642	484968.76	1286693.73	Картометрический метод	5	Закрепление отсутствует
1643	484948.86	1286667.36	Картометрический метод	5	Закрепление отсутствует
1644	484967.91	1286657.14	Картометрический метод	5	Закрепление отсутствует
1645	484954.16	1286633.86	Картометрический метод	5	Закрепление отсутствует
1646	484988.90	1286626.32	Картометрический метод	5	Закрепление отсутствует
1605	485017.20	1286623.43	Картометрический метод	5	Закрепление отсутствует
1647	484679.80	1286506.97	Картометрический метод	5	Закрепление отсутствует
1648	484656.43	1286484.72	Картометрический метод	5	Закрепление отсутствует
1649	484652.73	1286490.62	Картометрический метод	5	Закрепление отсутствует
1650	484623.97	1286472.29	Картометрический метод	5	Закрепление отсутствует
1651	484604.73	1286502.05	Картометрический метод	5	Закрепление отсутствует
1652	484621.64	1286512.82	Картометрический метод	5	Закрепление отсутствует
1653	484624.13	1286508.98	Картометрический метод	5	Закрепление отсутствует
1654	484636.32	1286516.74	Картометрический метод	5	Закрепление отсутствует
1655	484628.86	1286528.61	Картометрический метод	5	Закрепление отсутствует
1656	484622.85	1286538.42	Картометрический метод	5	Закрепление отсутствует
1657	484651.20	1286555.22	Картометрический метод	5	Закрепление отсутствует
1658	484656.59	1286545.47	Картометрический метод	5	Закрепление отсутствует
1647	484679.80	1286506.97	Картометрический метод	5	Закрепление отсутствует
1659	484717.37	1286155.61	Картометрический метод	5	Закрепление отсутствует
1660	484722.60	1286163.41	Картометрический метод	5	Закрепление отсутствует
1661	484768.17	1286224.15	Картометрический метод	5	Закрепление отсутствует
1662	484780.36	1286212.16	Картометрический метод	5	Закрепление отсутствует
1663	484796.98	1286227.26	Картометрический метод	5	Закрепление отсутствует
1664	484795.10	1286229.55	Картометрический метод	5	Закрепление отсутствует

2. Сведения о характерных точках границ объекта					
Обозначение характерных точек границ	Координаты, м		Метод определения координат характерной точки	Средняя квадратическая погрешность положения характерной точки (Mt), м	Описание обозначения точки на местности (при наличии)
	X	Y			
1	2	3	4	5	6
1665	484809.12	1286244.25	Картометрический метод	5	Закрепление отсутствует
1666	484831.68	1286222.03	Картометрический метод	5	Закрепление отсутствует
1667	484841.62	1286219.24	Картометрический метод	5	Закрепление отсутствует
1668	484859.18	1286237.08	Картометрический метод	5	Закрепление отсутствует
1669	484830.19	1286265.63	Картометрический метод	5	Закрепление отсутствует
1670	484855.62	1286322.85	Картометрический метод	5	Закрепление отсутствует
1671	484890.80	1286372.12	Картометрический метод	5	Закрепление отсутствует
1672	484800.39	1286428.68	Картометрический метод	5	Закрепление отсутствует
1673	484793.77	1286432.90	Картометрический метод	5	Закрепление отсутствует
1674	484785.34	1286416.83	Картометрический метод	5	Закрепление отсутствует
1675	484720.00	1286344.54	Картометрический метод	5	Закрепление отсутствует
1676	484696.47	1286325.53	Картометрический метод	5	Закрепление отсутствует
1677	484670.70	1286305.55	Картометрический метод	5	Закрепление отсутствует
1678	484619.46	1286258.19	Картометрический метод	5	Закрепление отсутствует
1679	484559.93	1286312.24	Картометрический метод	5	Закрепление отсутствует
1680	484517.48	1286407.84	Картометрический метод	5	Закрепление отсутствует
1681	484503.81	1286431.41	Картометрический метод	5	Закрепление отсутствует
1682	484465.74	1286407.52	Картометрический метод	5	Закрепление отсутствует
1683	484463.85	1286404.74	Картометрический метод	5	Закрепление отсутствует
1684	484472.12	1286384.66	Картометрический метод	5	Закрепление отсутствует
1685	484480.90	1286363.48	Картометрический метод	5	Закрепление отсутствует
1686	484493.46	1286338.97	Картометрический метод	5	Закрепление отсутствует
1687	484502.32	1286315.67	Картометрический метод	5	Закрепление отсутствует
1688	484504.71	1286309.40	Картометрический метод	5	Закрепление отсутствует
1689	484526.16	1286282.08	Картометрический метод	5	Закрепление отсутствует
1690	484527.22	1286228.65	Картометрический метод	5	Закрепление отсутствует

2. Сведения о характерных точках границ объекта					
Обозначение характерных точек границ	Координаты, м		Метод определения координат характерной точки	Средняя квадратическая погрешность положения характерной точки (Mt), м	Описание обозначения точки на местности (при наличии)
	X	Y			
1	2	3	4	5	6
1691	484549.38	1286221.02	Картометрический метод	5	Закрепление отсутствует
1692	484579.99	1286211.30	Картометрический метод	5	Закрепление отсутствует
1693	484610.60	1286189.44	Картометрический метод	5	Закрепление отсутствует
1694	484626.43	1286176.95	Картометрический метод	5	Закрепление отсутствует
1695	484640.51	1286167.69	Картометрический метод	5	Закрепление отсутствует
1696	484647.75	1286164.49	Картометрический метод	5	Закрепление отсутствует
1697	484648.77	1286166.67	Картометрический метод	5	Закрепление отсутствует
1698	484660.31	1286161.20	Картометрический метод	5	Закрепление отсутствует
1659	484717.37	1286155.61	Картометрический метод	5	Закрепление отсутствует
1699	484905.75	1286387.56	Картометрический метод	5	Закрепление отсутствует
1700	484906.60	1286393.63	Картометрический метод	5	Закрепление отсутствует
1701	484924.94	1286414.67	Картометрический метод	5	Закрепление отсутствует
1702	484933.51	1286424.50	Картометрический метод	5	Закрепление отсутствует
1703	484949.79	1286409.28	Картометрический метод	5	Закрепление отсутствует
1704	484970.71	1286432.95	Картометрический метод	5	Закрепление отсутствует
1705	484965.53	1286438.03	Картометрический метод	5	Закрепление отсутствует
1706	484990.18	1286478.13	Картометрический метод	5	Закрепление отсутствует
1707	485045.42	1286538.85	Картометрический метод	5	Закрепление отсутствует
1708	485071.80	1286518.72	Картометрический метод	5	Закрепление отсутствует
1709	485096.43	1286504.50	Картометрический метод	5	Закрепление отсутствует
1710	485117.45	1286530.54	Картометрический метод	5	Закрепление отсутствует
1711	485069.01	1286563.91	Картометрический метод	5	Закрепление отсутствует
1712	485015.15	1286598.84	Картометрический метод	5	Закрепление отсутствует
1713	484986.25	1286600.87	Картометрический метод	5	Закрепление отсутствует
1714	484922.60	1286610.45	Картометрический метод	5	Закрепление отсутствует
1715	484889.50	1286615.80	Картометрический метод	5	Закрепление отсутствует

2. Сведения о характерных точках границ объекта					
Обозначение характерных точек границ	Координаты, м		Метод определения координат характерной точки	Средняя квадратическая погрешность положения характерной точки (Mt), м	Описание обозначения точки на местности (при наличии)
	X	Y			
1	2	3	4	5	6
1716	484865.95	1286618.55	Картометрический метод	5	Закрепление отсутствует
1717	484846.90	1286618.55	Картометрический метод	5	Закрепление отсутствует
1718	484828.90	1286615.85	Картометрический метод	5	Закрепление отсутствует
1719	484819.80	1286618.94	Картометрический метод	5	Закрепление отсутствует
1720	484753.70	1286593.63	Картометрический метод	5	Закрепление отсутствует
1721	484754.50	1286588.70	Картометрический метод	5	Закрепление отсутствует
1722	484727.30	1286584.54	Картометрический метод	5	Закрепление отсутствует
1723	484687.05	1286572.68	Картометрический метод	5	Закрепление отсутствует
1724	484669.13	1286563.69	Картометрический метод	5	Закрепление отсутствует
1725	484699.60	1286515.60	Картометрический метод	5	Закрепление отсутствует
1726	484707.49	1286510.70	Картометрический метод	5	Закрепление отсутствует
1727	484737.33	1286491.77	Картометрический метод	5	Закрепление отсутствует
1728	484744.98	1286488.19	Картометрический метод	5	Закрепление отсутствует
1729	484794.58	1286455.44	Картометрический метод	5	Закрепление отсутствует
1730	484831.13	1286432.28	Картометрический метод	5	Закрепление отсутствует
1731	484841.15	1286425.90	Картометрический метод	5	Закрепление отсутствует
1732	484860.72	1286413.43	Картометрический метод	5	Закрепление отсутствует
1699	484905.75	1286387.56	Картометрический метод	5	Закрепление отсутствует
1733	485299.33	1286090.28	Картометрический метод	5	Закрепление отсутствует
1734	485344.71	1286158.04	Картометрический метод	5	Закрепление отсутствует
1735	485355.89	1286156.69	Картометрический метод	5	Закрепление отсутствует
1736	485374.83	1286187.19	Картометрический метод	5	Закрепление отсутствует
1737	485370.95	1286197.21	Картометрический метод	5	Закрепление отсутствует
1738	485433.13	1286290.40	Картометрический метод	5	Закрепление отсутствует
1739	485453.46	1286319.91	Картометрический метод	5	Закрепление отсутствует
1740	485458.20	1286321.46	Картометрический метод	5	Закрепление отсутствует

2. Сведения о характерных точках границ объекта					
Обозначение характерных точек границ	Координаты, м		Метод определения координат характерной точки	Средняя квадратическая погрешность положения характерной точки (Mt), м	Описание обозначения точки на местности (при наличии)
	X	Y			
1	2	3	4	5	6
1741	485471.37	1286342.62	Картометрический метод	5	Закрепление отсутствует
1742	485474.33	1286350.21	Картометрический метод	5	Закрепление отсутствует
1743	485261.50	1286474.74	Картометрический метод	5	Закрепление отсутствует
1744	485237.28	1286451.14	Картометрический метод	5	Закрепление отсутствует
1745	485257.23	1286414.75	Картометрический метод	5	Закрепление отсутствует
1746	485266.39	1286392.60	Картометрический метод	5	Закрепление отсутствует
1747	485282.00	1286382.01	Картометрический метод	5	Закрепление отсутствует
1748	485173.09	1286187.65	Картометрический метод	5	Закрепление отсутствует
1749	485161.33	1286194.55	Картометрический метод	5	Закрепление отсутствует
1750	485148.58	1286171.54	Картометрический метод	5	Закрепление отсутствует
1751	485133.46	1286144.23	Картометрический метод	5	Закрепление отсутствует
1752	485171.57	1286134.62	Картометрический метод	5	Закрепление отсутствует
1753	485180.72	1286132.13	Картометрический метод	5	Закрепление отсутствует
1754	485199.14	1286126.16	Картометрический метод	5	Закрепление отсутствует
1755	485213.55	1286121.45	Картометрический метод	5	Закрепление отсутствует
1756	485231.03	1286114.57	Картометрический метод	5	Закрепление отсутствует
1757	485247.93	1286143.22	Картометрический метод	5	Закрепление отсутствует
1758	485281.78	1286123.47	Картометрический метод	5	Закрепление отсутствует
1759	485270.84	1286102.73	Картометрический метод	5	Закрепление отсутствует
1733	485299.33	1286090.28	Картометрический метод	5	Закрепление отсутствует
1760	485553.07	1286876.73	Картометрический метод	5	Закрепление отсутствует
1761	485574.02	1286907.68	Картометрический метод	5	Закрепление отсутствует
1762	485602.93	1286950.38	Картометрический метод	5	Закрепление отсутствует
1763	485617.13	1286971.45	Картометрический метод	5	Закрепление отсутствует
1764	485624.57	1286987.51	Картометрический метод	5	Закрепление отсутствует
1765	485618.12	1286989.47	Картометрический метод	5	Закрепление отсутствует

2. Сведения о характерных точках границ объекта					
Обозначение характерных точек границ	Координаты, м		Метод определения координат характерной точки	Средняя квадратическая погрешность положения характерной точки (Mt), м	Описание обозначения точки на местности (при наличии)
	X	Y			
1	2	3	4	5	6
1766	485594.04	1286997.55	Картометрический метод	5	Закрепление отсутствует
1767	485584.90	1287004.84	Картометрический метод	5	Закрепление отсутствует
1768	485544.34	1287032.97	Картометрический метод	5	Закрепление отсутствует
1769	485551.28	1287043.47	Картометрический метод	5	Закрепление отсутствует
1770	485549.15	1287048.58	Картометрический метод	5	Закрепление отсутствует
1771	485523.64	1287062.40	Картометрический метод	5	Закрепление отсутствует
1772	485515.01	1287067.03	Картометрический метод	5	Закрепление отсутствует
1773	485497.63	1287065.37	Картометрический метод	5	Закрепление отсутствует
1774	485488.86	1287071.46	Картометрический метод	5	Закрепление отсутствует
1775	485456.14	1287073.19	Картометрический метод	5	Закрепление отсутствует
1776	485436.01	1287041.24	Картометрический метод	5	Закрепление отсутствует
1777	485441.30	1287029.71	Картометрический метод	5	Закрепление отсутствует
1778	485453.58	1287008.53	Картометрический метод	5	Закрепление отсутствует
1779	485468.90	1286981.38	Картометрический метод	5	Закрепление отсутствует
1780	485487.46	1286950.16	Картометрический метод	5	Закрепление отсутствует
1781	485495.59	1286936.09	Картометрический метод	5	Закрепление отсутствует
1782	485520.97	1286892.78	Картометрический метод	5	Закрепление отсутствует
1783	485526.17	1286895.20	Картометрический метод	5	Закрепление отсутствует
1760	485553.07	1286876.73	Картометрический метод	5	Закрепление отсутствует
1784	485254.50	1286479.68	Картометрический метод	5	Закрепление отсутствует
1785	485250.68	1286489.14	Картометрический метод	5	Закрепление отсутствует
1786	485259.67	1286500.85	Картометрический метод	5	Закрепление отсутствует
1787	485265.02	1286506.00	Картометрический метод	5	Закрепление отсутствует
1788	485254.56	1286522.54	Картометрический метод	5	Закрепление отсутствует
1789	485220.08	1286552.38	Картометрический метод	5	Закрепление отсутствует
1790	485222.19	1286565.91	Картометрический метод	5	Закрепление отсутствует

2. Сведения о характерных точках границ объекта					
Обозначение характерных точек границ	Координаты, м		Метод определения координат характерной точки	Средняя квадратическая погрешность положения характерной точки (Mt), м	Описание обозначения точки на местности (при наличии)
	X	Y			
1	2	3	4	5	6
1791	485221.49	1286596.79	Картометрический метод	5	Закрепление отсутствует
1792	485180.33	1286619.34	Картометрический метод	5	Закрепление отсутствует
1793	485162.74	1286641.90	Картометрический метод	5	Закрепление отсутствует
1794	485157.46	1286664.10	Картометрический метод	5	Закрепление отсутствует
1795	485178.57	1286682.84	Картометрический метод	5	Закрепление отсутствует
1796	485206.36	1286658.90	Картометрический метод	5	Закрепление отсутствует
1797	485226.39	1286632.20	Картометрический метод	5	Закрепление отсутствует
1798	485246.68	1286607.45	Картометрический метод	5	Закрепление отсутствует
1799	485275.95	1286581.95	Картометрический метод	5	Закрепление отсутствует
1800	485308.14	1286561.77	Картометрический метод	5	Закрепление отсутствует
1801	485306.31	1286558.85	Картометрический метод	5	Закрепление отсутствует
1802	485318.09	1286551.47	Картометрический метод	5	Закрепление отсутствует
1803	485339.92	1286574.76	Картометрический метод	5	Закрепление отсутствует
1804	485339.31	1286579.49	Картометрический метод	5	Закрепление отсутствует
1805	485381.03	1286640.63	Картометрический метод	5	Закрепление отсутствует
1806	485389.79	1286635.32	Картометрический метод	5	Закрепление отсутствует
1807	485406.35	1286662.51	Картометрический метод	5	Закрепление отсутствует
1808	485422.29	1286688.68	Картометрический метод	5	Закрепление отсутствует
1809	485461.76	1286748.36	Картометрический метод	5	Закрепление отсутствует
1810	485470.27	1286760.82	Картометрический метод	5	Закрепление отсутствует
1811	485481.38	1286777.07	Картометрический метод	5	Закрепление отсутствует
1812	485494.04	1286795.61	Картометрический метод	5	Закрепление отсутствует
1813	485494.24	1286795.91	Картометрический метод	5	Закрепление отсутствует
1814	485503.25	1286809.10	Картометрический метод	5	Закрепление отсутствует
1815	485516.97	1286829.19	Картометрический метод	5	Закрепление отсутствует
1816	485544.62	1286862.38	Картометрический метод	5	Закрепление отсутствует

2. Сведения о характерных точках границ объекта					
Обозначение характерных точек границ	Координаты, м		Метод определения координат характерной точки	Средняя квадратическая погрешность положения характерной точки (Mt), м	Описание обозначения точки на местности (при наличии)
	X	Y			
1	2	3	4	5	6
1817	485500.11	1286891.72	Картометрический метод	5	Закрепление отсутствует
1818	485465.91	1286960.54	Картометрический метод	5	Закрепление отсутствует
1819	485445.49	1286994.93	Картометрический метод	5	Закрепление отсутствует
1820	485418.74	1287040.10	Картометрический метод	5	Закрепление отсутствует
1821	485410.10	1287031.63	Картометрический метод	5	Закрепление отсутствует
1822	485405.51	1287034.30	Картометрический метод	5	Закрепление отсутствует
1823	485389.65	1287012.14	Картометрический метод	5	Закрепление отсутствует
1824	485369.00	1287022.44	Картометрический метод	5	Закрепление отсутствует
1825	485365.67	1287020.27	Картометрический метод	5	Закрепление отсутствует
1826	485355.12	1287025.94	Картометрический метод	5	Закрепление отсутствует
1827	485356.16	1287028.86	Картометрический метод	5	Закрепление отсутствует
1828	485353.91	1287029.95	Картометрический метод	5	Закрепление отсутствует
1829	485342.60	1287003.13	Картометрический метод	5	Закрепление отсутствует
1830	485319.30	1286970.14	Картометрический метод	5	Закрепление отсутствует
1831	485305.15	1286947.93	Картометрический метод	5	Закрепление отсутствует
1832	485283.55	1286915.47	Картометрический метод	5	Закрепление отсутствует
1833	485274.94	1286902.21	Картометрический метод	5	Закрепление отсутствует
1834	485278.40	1286900.03	Картометрический метод	5	Закрепление отсутствует
1835	485267.85	1286880.83	Картометрический метод	5	Закрепление отсутствует
1836	485264.20	1286874.27	Картометрический метод	5	Закрепление отсутствует
1837	485260.29	1286874.12	Картометрический метод	5	Закрепление отсутствует
1838	485248.79	1286853.99	Картометрический метод	5	Закрепление отсутствует
1839	485250.38	1286852.90	Картометрический метод	5	Закрепление отсутствует
1840	485232.78	1286826.00	Картометрический метод	5	Закрепление отсутствует
1841	485228.25	1286814.36	Картометрический метод	5	Закрепление отсутствует
1842	485205.75	1286794.06	Картометрический метод	5	Закрепление отсутствует

2. Сведения о характерных точках границ объекта					
Обозначение характерных точек границ	Координаты, м		Метод определения координат характерной точки	Средняя квадратическая погрешность положения характерной точки (Mt), м	Описание обозначения точки на местности (при наличии)
	X	Y			
1	2	3	4	5	6
1843	485171.65	1286755.27	Картометрический метод	5	Закрепление отсутствует
1844	485150.35	1286702.27	Картометрический метод	5	Закрепление отсутствует
1845	485146.25	1286703.31	Картометрический метод	5	Закрепление отсутствует
1846	485135.75	1286674.25	Картометрический метод	5	Закрепление отсутствует
1847	485140.35	1286672.40	Картометрический метод	5	Закрепление отсутствует
1848	485137.38	1286665.50	Картометрический метод	5	Закрепление отсутствует
1849	485134.60	1286665.62	Картометрический метод	5	Закрепление отсутствует
1850	485117.79	1286645.49	Картометрический метод	5	Закрепление отсутствует
1851	485120.05	1286643.45	Картометрический метод	5	Закрепление отсутствует
1852	485106.45	1286631.49	Картометрический метод	5	Закрепление отсутствует
1853	485101.46	1286628.52	Картометрический метод	5	Закрепление отсутствует
1854	485096.69	1286632.69	Картометрический метод	5	Закрепление отсутствует
1855	485075.89	1286619.08	Картометрический метод	5	Закрепление отсутствует
1856	485064.08	1286611.37	Картометрический метод	5	Закрепление отсутствует
1857	485053.05	1286609.19	Картометрический метод	5	Закрепление отсутствует
1858	485044.33	1286607.47	Картометрический метод	5	Закрепление отсутствует
1859	485045.38	1286586.53	Картометрический метод	5	Закрепление отсутствует
1860	485078.06	1286569.97	Картометрический метод	5	Закрепление отсутствует
1861	485107.63	1286554.99	Картометрический метод	5	Закрепление отсутствует
1862	485118.70	1286554.75	Картометрический метод	5	Закрепление отсутствует
1863	485152.67	1286533.20	Картометрический метод	5	Закрепление отсутствует
1864	485204.21	1286475.15	Картометрический метод	5	Закрепление отсутствует
1865	485228.92	1286456.57	Картометрический метод	5	Закрепление отсутствует
1866	485232.49	1286456.93	Картометрический метод	5	Закрепление отсутствует
1784	485254.50	1286479.68	Картометрический метод	5	Закрепление отсутствует
1867	487516.47	1308842.05	Картометрический метод	5	Закрепление отсутствует

2. Сведения о характерных точках границ объекта					
Обозначение характерных точек границ	Координаты, м		Метод определения координат характерной точки	Средняя квадратическая погрешность положения характерной точки (Mt), м	Описание обозначения точки на местности (при наличии)
	X	Y			
1	2	3	4	5	6
1868	487531.45	1308873.57	Картометрический метод	5	Закрепление отсутствует
1869	487515.36	1308948.97	Картометрический метод	5	Закрепление отсутствует
1870	487537.95	1308929.69	Картометрический метод	5	Закрепление отсутствует
1871	487541.94	1308972.66	Картометрический метод	5	Закрепление отсутствует
1872	487514.29	1308996.49	Картометрический метод	5	Закрепление отсутствует
1873	487488.77	1309021.31	Картометрический метод	5	Закрепление отсутствует
1874	487450.70	1308993.79	Картометрический метод	5	Закрепление отсутствует
1875	487464.55	1308967.90	Картометрический метод	5	Закрепление отсутствует
1876	487453.44	1308969.04	Картометрический метод	5	Закрепление отсутствует
1877	487425.01	1308978.28	Картометрический метод	5	Закрепление отсутствует
1878	487401.66	1308967.38	Картометрический метод	5	Закрепление отсутствует
1879	487384.38	1308948.62	Картометрический метод	5	Закрепление отсутствует
1880	487347.78	1308908.86	Картометрический метод	5	Закрепление отсутствует
1881	487339.76	1308900.14	Картометрический метод	5	Закрепление отсутствует
1882	487366.93	1308897.98	Картометрический метод	5	Закрепление отсутствует
1883	487405.60	1308842.66	Картометрический метод	5	Закрепление отсутствует
1884	487369.91	1308816.48	Картометрический метод	5	Закрепление отсутствует
1885	487389.52	1308789.74	Картометрический метод	5	Закрепление отсутствует
1886	487417.07	1308810.48	Картометрический метод	5	Закрепление отсутствует
1887	487420.48	1308803.65	Картометрический метод	5	Закрепление отсутствует
1888	487422.32	1308799.98	Картометрический метод	5	Закрепление отсутствует
1889	487424.76	1308795.10	Картометрический метод	5	Закрепление отсутствует
1890	487404.79	1308778.77	Картометрический метод	5	Закрепление отсутствует
1891	487422.58	1308757.02	Картометрический метод	5	Закрепление отсутствует
1892	487442.55	1308773.35	Картометрический метод	5	Закрепление отсутствует
1893	487492.09	1308813.87	Картометрический метод	5	Закрепление отсутствует

2. Сведения о характерных точках границ объекта					
Обозначение характерных точек границ	Координаты, м		Метод определения координат характерной точки	Средняя квадратическая погрешность положения характерной точки (Mt), м	Описание обозначения точки на местности (при наличии)
	X	Y			
1	2	3	4	5	6
1894	487495.44	1308817.07	Картометрический метод	5	Закрепление отсутствует
1895	487488.52	1308825.45	Картометрический метод	5	Закрепление отсутствует
1896	487510.15	1308842.18	Картометрический метод	5	Закрепление отсутствует
1867	487516.47	1308842.05	Картометрический метод	5	Закрепление отсутствует
1897	486962.32	1308279.23	Картометрический метод	5	Закрепление отсутствует
1898	486959.91	1308288.77	Картометрический метод	5	Закрепление отсутствует
1899	486971.01	1308278.74	Картометрический метод	5	Закрепление отсутствует
1900	487004.16	1308290.06	Картометрический метод	5	Закрепление отсутствует
1901	487016.68	1308294.30	Картометрический метод	5	Закрепление отсутствует
1902	487032.94	1308291.32	Картометрический метод	5	Закрепление отсутствует
1903	487046.06	1308289.12	Картометрический метод	5	Закрепление отсутствует
1904	487078.94	1308287.00	Картометрический метод	5	Закрепление отсутствует
1905	487084.18	1308286.71	Картометрический метод	5	Закрепление отсутствует
1906	487112.26	1308285.23	Картометрический метод	5	Закрепление отсутствует
1907	487113.54	1308273.65	Картометрический метод	5	Закрепление отсутствует
1908	487113.44	1308256.16	Картометрический метод	5	Закрепление отсутствует
1909	487115.57	1308240.90	Картометрический метод	5	Закрепление отсутствует
1910	487119.64	1308211.67	Картометрический метод	5	Закрепление отсутствует
1911	487122.91	1308188.20	Картометрический метод	5	Закрепление отсутствует
1912	487123.77	1308182.92	Картометрический метод	5	Закрепление отсутствует
1913	487128.44	1308154.39	Картометрический метод	5	Закрепление отсутствует
1914	487132.11	1308131.96	Картометрический метод	5	Закрепление отсутствует
1915	487133.23	1308125.84	Картометрический метод	5	Закрепление отсутствует
1916	487138.47	1308097.08	Картометрический метод	5	Закрепление отсутствует
1917	487143.79	1308067.91	Картометрический метод	5	Закрепление отсутствует
1918	487145.49	1308058.56	Картометрический метод	5	Закрепление отсутствует

2. Сведения о характерных точках границ объекта					
Обозначение характерных точек границ	Координаты, м		Метод определения координат характерной точки	Средняя квадратическая погрешность положения характерной точки (Mt), м	Описание обозначения точки на местности (при наличии)
	X	Y			
1	2	3	4	5	6
1919	487186.47	1307978.65	Картометрический метод	5	Закрепление отсутствует
1920	487241.87	1307892.27	Картометрический метод	5	Закрепление отсутствует
1921	487250.05	1307879.46	Картометрический метод	5	Закрепление отсутствует
1922	487265.16	1307855.77	Картометрический метод	5	Закрепление отсутствует
1923	487280.52	1307831.70	Картометрический метод	5	Закрепление отсутствует
1924	487280.81	1307831.25	Картометрический метод	5	Закрепление отсутствует
1925	487230.93	1307827.10	Картометрический метод	5	Закрепление отсутствует
1926	487200.32	1307824.55	Картометрический метод	5	Закрепление отсутствует
1927	487201.00	1307846.24	Картометрический метод	5	Закрепление отсутствует
1928	487230.93	1307845.07	Картометрический метод	5	Закрепление отсутствует
1929	487237.15	1307844.11	Картометрический метод	5	Закрепление отсутствует
1930	487242.23	1307847.35	Картометрический метод	5	Закрепление отсутствует
1931	487241.93	1307855.02	Картометрический метод	5	Закрепление отсутствует
1932	487237.44	1307859.14	Картометрический метод	5	Закрепление отсутствует
1933	487203.39	1307862.38	Картометрический метод	5	Закрепление отсутствует
1934	487201.89	1307879.18	Картометрический метод	5	Закрепление отсутствует
1935	487197.71	1307883.60	Картометрический метод	5	Закрепление отсутствует
1936	487173.81	1307887.14	Картометрический метод	5	Закрепление отсутствует
1937	487164.51	1307898.60	Картометрический метод	5	Закрепление отсутствует
1938	487139.98	1307937.52	Картометрический метод	5	Закрепление отсутствует
1939	487132.51	1307949.36	Картометрический метод	5	Закрепление отсутствует
1940	487116.24	1307975.17	Картометрический метод	5	Закрепление отсутствует
1941	487094.94	1308015.32	Картометрический метод	5	Закрепление отсутствует
1942	487078.79	1308034.58	Картометрический метод	5	Закрепление отсутствует
1943	487062.35	1308060.65	Картометрический метод	5	Закрепление отсутствует
1944	487035.78	1308110.20	Картометрический метод	5	Закрепление отсутствует

2. Сведения о характерных точках границ объекта					
Обозначение характерных точек границ	Координаты, м		Метод определения координат характерной точки	Средняя квадратическая погрешность положения характерной точки (Mt), м	Описание обозначения точки на местности (при наличии)
	X	Y			
1	2	3	4	5	6
1945	487005.60	1308145.56	Картометрический метод	5	Закрепление отсутствует
1946	486982.90	1308217.75	Картометрический метод	5	Закрепление отсутствует
1897	486962.32	1308279.23	Картометрический метод	5	Закрепление отсутствует
1947	486628.72	1308251.29	Картометрический метод	5	Закрепление отсутствует
1948	486633.97	1308244.15	Картометрический метод	5	Закрепление отсутствует
1949	486649.21	1308214.77	Картометрический метод	5	Закрепление отсутствует
1950	486700.05	1308202.24	Картометрический метод	5	Закрепление отсутствует
1951	486728.68	1308202.21	Картометрический метод	5	Закрепление отсутствует
1952	486752.74	1308197.34	Картометрический метод	5	Закрепление отсутствует
1953	486799.77	1308199.25	Картометрический метод	5	Закрепление отсутствует
1954	486803.30	1308185.82	Картометрический метод	5	Закрепление отсутствует
1955	486802.95	1308168.22	Картометрический метод	5	Закрепление отсутствует
1956	486799.02	1308129.65	Картометрический метод	5	Закрепление отсутствует
1957	486828.60	1308124.54	Картометрический метод	5	Закрепление отсутствует
1958	486823.44	1308103.21	Картометрический метод	5	Закрепление отсутствует
1959	486833.21	1308097.27	Картометрический метод	5	Закрепление отсутствует
1960	486869.54	1308085.77	Картометрический метод	5	Закрепление отсутствует
1961	486911.84	1308076.34	Картометрический метод	5	Закрепление отсутствует
1962	486905.83	1308044.78	Картометрический метод	5	Закрепление отсутствует
1963	486951.44	1308008.37	Картометрический метод	5	Закрепление отсутствует
1964	487021.50	1307981.44	Картометрический метод	5	Закрепление отсутствует
1965	487056.04	1307983.96	Картометрический метод	5	Закрепление отсутствует
1966	487072.91	1307946.95	Картометрический метод	5	Закрепление отсутствует
1967	487092.54	1307890.67	Картометрический метод	5	Закрепление отсутствует
1968	487128.99	1307880.95	Картометрический метод	5	Закрепление отсутствует
1969	487149.91	1307876.82	Картометрический метод	5	Закрепление отсутствует

2. Сведения о характерных точках границ объекта					
Обозначение характерных точек границ	Координаты, м		Метод определения координат характерной точки	Средняя квадратическая погрешность положения характерной точки (Mt), м	Описание обозначения точки на местности (при наличии)
	X	Y			
1	2	3	4	5	6
1970	487156.78	1307878.88	Картометрический метод	5	Закрепление отсутствует
1971	487154.69	1307889.49	Картометрический метод	5	Закрепление отсутствует
1972	487071.18	1308027.91	Картометрический метод	5	Закрепление отсутствует
1973	487047.18	1308065.98	Картометрический метод	5	Закрепление отсутствует
1974	487024.74	1308101.57	Картометрический метод	5	Закрепление отсутствует
1975	487005.94	1308120.63	Картометрический метод	5	Закрепление отсутствует
1976	486994.25	1308131.71	Картометрический метод	5	Закрепление отсутствует
1977	486989.56	1308137.20	Картометрический метод	5	Закрепление отсутствует
1978	486972.30	1308188.37	Картометрический метод	5	Закрепление отсутствует
1979	486962.58	1308217.22	Картометрический метод	5	Закрепление отсутствует
1980	486958.35	1308229.83	Картометрический метод	5	Закрепление отсутствует
1981	486944.96	1308307.04	Картометрический метод	5	Закрепление отсутствует
1982	486947.81	1308314.13	Картометрический метод	5	Закрепление отсутствует
1983	486947.19	1308326.51	Картометрический метод	5	Закрепление отсутствует
1984	486925.82	1308364.05	Картометрический метод	5	Закрепление отсутствует
1985	486909.65	1308392.83	Картометрический метод	5	Закрепление отсутствует
1986	486905.43	1308397.44	Картометрический метод	5	Закрепление отсутствует
1987	486893.35	1308392.31	Картометрический метод	5	Закрепление отсутствует
1988	486891.75	1308395.46	Картометрический метод	5	Закрепление отсутствует
1989	486851.34	1308371.94	Картометрический метод	5	Закрепление отсутствует
1990	486796.66	1308341.03	Картометрический метод	5	Закрепление отсутствует
1991	486700.76	1308286.69	Картометрический метод	5	Закрепление отсутствует
1992	486657.92	1308263.41	Картометрический метод	5	Закрепление отсутствует
1947	486628.72	1308251.29	Картометрический метод	5	Закрепление отсутствует
1993	484216.36	1307253.37	Картометрический метод	5	Закрепление отсутствует
1994	484226.44	1307276.25	Картометрический метод	5	Закрепление отсутствует

2. Сведения о характерных точках границ объекта					
Обозначение характерных точек границ	Координаты, м		Метод определения координат характерной точки	Средняя квадратическая погрешность положения характерной точки (Mt), м	Описание обозначения точки на местности (при наличии)
	X	Y			
1	2	3	4	5	6
1995	484245.46	1307270.02	Картометрический метод	5	Закрепление отсутствует
1996	484257.88	1307299.70	Картометрический метод	5	Закрепление отсутствует
1997	484278.21	1307313.22	Картометрический метод	5	Закрепление отсутствует
1998	484283.47	1307313.71	Картометрический метод	5	Закрепление отсутствует
1999	484292.81	1307335.60	Картометрический метод	5	Закрепление отсутствует
2000	484307.56	1307375.08	Картометрический метод	5	Закрепление отсутствует
2001	484326.34	1307417.52	Картометрический метод	5	Закрепление отсутствует
2002	484309.63	1307425.66	Картометрический метод	5	Закрепление отсутствует
2003	484324.10	1307454.10	Картометрический метод	5	Закрепление отсутствует
2004	484342.91	1307447.29	Картометрический метод	5	Закрепление отсутствует
2005	484370.33	1307439.93	Картометрический метод	5	Закрепление отсутствует
2006	484390.61	1307441.74	Картометрический метод	5	Закрепление отсутствует
2007	484399.46	1307459.12	Картометрический метод	5	Закрепление отсутствует
2008	484405.74	1307473.41	Картометрический метод	5	Закрепление отсутствует
2009	484422.18	1307509.31	Картометрический метод	5	Закрепление отсутствует
2010	484403.15	1307565.18	Картометрический метод	5	Закрепление отсутствует
2011	484388.15	1307553.92	Картометрический метод	5	Закрепление отсутствует
2012	484377.62	1307538.02	Картометрический метод	5	Закрепление отсутствует
2013	484371.36	1307534.26	Картометрический метод	5	Закрепление отсутствует
2014	484344.13	1307523.97	Картометрический метод	5	Закрепление отсутствует
2015	484313.59	1307515.72	Картометрический метод	5	Закрепление отсутствует
2016	484286.95	1307493.41	Картометрический метод	5	Закрепление отсутствует
2017	484268.81	1307465.37	Картометрический метод	5	Закрепление отсутствует
2018	484259.39	1307451.05	Картометрический метод	5	Закрепление отсутствует
2019	484251.08	1307432.15	Картометрический метод	5	Закрепление отсутствует
2020	484243.73	1307409.72	Картометрический метод	5	Закрепление отсутствует

2. Сведения о характерных точках границ объекта					
Обозначение характерных точек границ	Координаты, м		Метод определения координат характерной точки	Средняя квадратическая погрешность положения характерной точки (Mt), м	Описание обозначения точки на местности (при наличии)
	X	Y			
1	2	3	4	5	6
2021	484212.49	1307339.78	Картометрический метод	5	Закрепление отсутствует
2022	484209.65	1307337.36	Картометрический метод	5	Закрепление отсутствует
2023	484197.82	1307310.52	Картометрический метод	5	Закрепление отсутствует
2024	484189.83	1307292.38	Картометрический метод	5	Закрепление отсутствует
2025	484179.75	1307269.50	Картометрический метод	5	Закрепление отсутствует
2026	484181.17	1307268.87	Картометрический метод	5	Закрепление отсутствует
2027	484205.30	1307258.24	Картометрический метод	5	Закрепление отсутствует
1993	484216.36	1307253.37	Картометрический метод	5	Закрепление отсутствует
2028	484065.84	1306799.62	Картометрический метод	5	Закрепление отсутствует
2029	484042.34	1306829.20	Картометрический метод	5	Закрепление отсутствует
2030	484018.46	1306856.95	Картометрический метод	5	Закрепление отсутствует
2031	483994.66	1306883.42	Картометрический метод	5	Закрепление отсутствует
2032	483974.59	1306864.52	Картометрический метод	5	Закрепление отсутствует
2033	483962.49	1306853.11	Картометрический метод	5	Закрепление отсутствует
2034	483956.70	1306848.04	Картометрический метод	5	Закрепление отсутствует
2035	483990.76	1306809.94	Картометрический метод	5	Закрепление отсутствует
2036	483959.98	1306770.70	Картометрический метод	5	Закрепление отсутствует
2037	483958.77	1306762.22	Картометрический метод	5	Закрепление отсутствует
2038	483964.04	1306756.60	Картометрический метод	5	Закрепление отсутствует
2039	483998.08	1306757.28	Картометрический метод	5	Закрепление отсутствует
2040	484011.05	1306763.88	Картометрический метод	5	Закрепление отсутствует
2041	484043.42	1306765.99	Картометрический метод	5	Закрепление отсутствует
2042	484060.41	1306764.59	Картометрический метод	5	Закрепление отсутствует
2028	484065.84	1306799.62	Картометрический метод	5	Закрепление отсутствует
2043	484067.39	1307239.27	Картометрический метод	5	Закрепление отсутствует
2044	484059.55	1307244.83	Картометрический метод	5	Закрепление отсутствует

2. Сведения о характерных точках границ объекта					
Обозначение характерных точек границ	Координаты, м		Метод определения координат характерной точки	Средняя квадратическая погрешность положения характерной точки (Mt), м	Описание обозначения точки на местности (при наличии)
	X	Y			
1	2	3	4	5	6
2045	484014.38	1307281.06	Картометрический метод	5	Закрепление отсутствует
2046	483990.65	1307297.75	Картометрический метод	5	Закрепление отсутствует
2047	483969.84	1307307.88	Картометрический метод	5	Закрепление отсутствует
2048	483957.71	1307313.69	Картометрический метод	5	Закрепление отсутствует
2049	483950.44	1307315.83	Картометрический метод	5	Закрепление отсутствует
2050	483945.69	1307318.65	Картометрический метод	5	Закрепление отсутствует
2051	483926.55	1307322.98	Картометрический метод	5	Закрепление отсутствует
2052	483876.95	1307334.21	Картометрический метод	5	Закрепление отсутствует
2053	483846.51	1307339.88	Картометрический метод	5	Закрепление отсутствует
2054	483826.17	1307262.21	Картометрический метод	5	Закрепление отсутствует
2055	483840.05	1307251.16	Картометрический метод	5	Закрепление отсутствует
2056	483847.95	1307236.07	Картометрический метод	5	Закрепление отсутствует
2057	483850.95	1307222.61	Картометрический метод	5	Закрепление отсутствует
2058	483844.99	1307186.74	Картометрический метод	5	Закрепление отсутствует
2059	483847.66	1307177.41	Картометрический метод	5	Закрепление отсутствует
2060	483925.58	1307157.09	Картометрический метод	5	Закрепление отсутствует
2061	483953.34	1307173.88	Картометрический метод	5	Закрепление отсутствует
2062	483966.49	1307167.34	Картометрический метод	5	Закрепление отсутствует
2063	483991.64	1307163.66	Картометрический метод	5	Закрепление отсутствует
2064	483998.03	1307163.86	Картометрический метод	5	Закрепление отсутствует
2065	484002.79	1307166.71	Картометрический метод	5	Закрепление отсутствует
2066	484027.30	1307179.32	Картометрический метод	5	Закрепление отсутствует
2067	484040.98	1307195.12	Картометрический метод	5	Закрепление отсутствует
2068	484051.48	1307212.51	Картометрический метод	5	Закрепление отсутствует
2069	484064.59	1307236.73	Картометрический метод	5	Закрепление отсутствует
2043	484067.39	1307239.27	Картометрический метод	5	Закрепление отсутствует

2. Сведения о характерных точках границ объекта					
Обозначение характерных точек границ	Координаты, м		Метод определения координат характерной точки	Средняя квадратическая погрешность положения характерной точки (Mt), м	Описание обозначения точки на местности (при наличии)
	X	Y			
1	2	3	4	5	6
2070	484155.07	1307248.29	Картометрический метод	5	Закрепление отсутствует
2071	484162.87	1307252.39	Картометрический метод	5	Закрепление отсутствует
2072	484170.87	1307271.18	Картометрический метод	5	Закрепление отсутствует
2073	484179.62	1307291.64	Картометрический метод	5	Закрепление отсутствует
2074	484187.55	1307310.22	Картометрический метод	5	Закрепление отсутствует
2075	484190.89	1307328.68	Картометрический метод	5	Закрепление отсутствует
2076	484167.61	1307337.07	Картометрический метод	5	Закрепление отсутствует
2077	484151.04	1307339.28	Картометрический метод	5	Закрепление отсутствует
2078	484110.29	1307360.47	Картометрический метод	5	Закрепление отсутствует
2079	484088.35	1307370.19	Картометрический метод	5	Закрепление отсутствует
2080	484079.40	1307375.49	Картометрический метод	5	Закрепление отсутствует
2081	484078.42	1307374.30	Картометрический метод	5	Закрепление отсутствует
2082	484074.91	1307376.20	Картометрический метод	5	Закрепление отсутствует
2083	484050.04	1307337.98	Картометрический метод	5	Закрепление отсутствует
2084	484039.64	1307350.41	Картометрический метод	5	Закрепление отсутствует
2085	484027.40	1307335.86	Картометрический метод	5	Закрепление отсутствует
2086	484034.58	1307327.06	Картометрический метод	5	Закрепление отсутствует
2087	484019.04	1307303.18	Картометрический метод	5	Закрепление отсутствует
2088	484018.20	1307301.28	Картометрический метод	5	Закрепление отсутствует
2089	484025.09	1307296.75	Картометрический метод	5	Закрепление отсутствует
2090	484071.14	1307259.89	Картометрический метод	5	Закрепление отсутствует
2091	484087.82	1307247.86	Картометрический метод	5	Закрепление отсутствует
2092	484109.11	1307266.58	Картометрический метод	5	Закрепление отсутствует
2070	484155.07	1307248.29	Картометрический метод	5	Закрепление отсутствует
2093	484254.93	1307474.42	Картометрический метод	5	Закрепление отсутствует
2094	484191.34	1307496.50	Картометрический метод	5	Закрепление отсутствует

2. Сведения о характерных точках границ объекта					
Обозначение характерных точек границ	Координаты, м		Метод определения координат характерной точки	Средняя квадратическая погрешность положения характерной точки (Mt), м	Описание обозначения точки на местности (при наличии)
	X	Y			
1	2	3	4	5	6
2095	484162.22	1307504.30	Картометрический метод	5	Закрепление отсутствует
2096	484117.02	1307519.48	Картометрический метод	5	Закрепление отсутствует
2097	484052.08	1307538.90	Картометрический метод	5	Закрепление отсутствует
2098	484039.54	1307525.21	Картометрический метод	5	Закрепление отсутствует
2099	484021.63	1307518.14	Картометрический метод	5	Закрепление отсутствует
2100	484063.27	1307464.26	Картометрический метод	5	Закрепление отсутствует
2101	484078.50	1307435.56	Картометрический метод	5	Закрепление отсутствует
2102	484076.71	1307402.43	Картометрический метод	5	Закрепление отсутствует
2103	484083.87	1307386.53	Картометрический метод	5	Закрепление отсутствует
2104	484102.68	1307382.56	Картометрический метод	5	Закрепление отсутствует
2105	484119.17	1307369.26	Картометрический метод	5	Закрепление отсутствует
2106	484136.67	1307359.79	Картометрический метод	5	Закрепление отсутствует
2107	484157.31	1307353.41	Картометрический метод	5	Закрепление отсутствует
2108	484174.33	1307352.52	Картометрический метод	5	Закрепление отсутствует
2109	484190.45	1307346.34	Картометрический метод	5	Закрепление отсутствует
2110	484199.85	1307342.81	Картометрический метод	5	Закрепление отсутствует
2111	484206.88	1307353.21	Картометрический метод	5	Закрепление отсутствует
2112	484215.50	1307371.33	Картометрический метод	5	Закрепление отсутствует
2113	484232.04	1307408.06	Картометрический метод	5	Закрепление отсутствует
2114	484240.81	1307428.27	Картометрический метод	5	Закрепление отсутствует
2115	484246.48	1307443.78	Картометрический метод	5	Закрепление отсутствует
2116	484256.75	1307466.18	Картометрический метод	5	Закрепление отсутствует
2093	484254.93	1307474.42	Картометрический метод	5	Закрепление отсутствует
2117	483916.40	1307483.70	Картометрический метод	5	Закрепление отсутствует
2118	483946.40	1307523.89	Картометрический метод	5	Закрепление отсутствует
2119	484005.06	1307516.82	Картометрический метод	5	Закрепление отсутствует

2. Сведения о характерных точках границ объекта					
Обозначение характерных точек границ	Координаты, м		Метод определения координат характерной точки	Средняя квадратическая погрешность положения характерной точки (Mt), м	Описание обозначения точки на местности (при наличии)
	X	Y			
1	2	3	4	5	6
2120	484052.53	1307452.34	Картометрический метод	5	Закрепление отсутствует
2121	484064.17	1307430.70	Картометрический метод	5	Закрепление отсутствует
2122	484061.93	1307407.29	Картометрический метод	5	Закрепление отсутствует
2123	484061.93	1307399.78	Картометрический метод	5	Закрепление отсутствует
2124	484067.75	1307385.21	Картометрический метод	5	Закрепление отсутствует
2125	484064.97	1307381.55	Картометрический метод	5	Закрепление отсутствует
2126	484058.25	1307385.18	Картометрический метод	5	Закрепление отсутствует
2127	484048.06	1307376.76	Картометрический метод	5	Закрепление отсутствует
2128	483959.84	1307432.90	Картометрический метод	5	Закрепление отсутствует
2117	483916.40	1307483.70	Картометрический метод	5	Закрепление отсутствует
2129	484263.21	1307487.45	Картометрический метод	5	Закрепление отсутствует
2130	484277.39	1307499.16	Картометрический метод	5	Закрепление отсутствует
2131	484289.38	1307511.20	Картометрический метод	5	Закрепление отсутствует
2132	484305.30	1307530.29	Картометрический метод	5	Закрепление отсутствует
2133	484321.79	1307528.36	Картометрический метод	5	Закрепление отсутствует
2134	484373.24	1307547.80	Картометрический метод	5	Закрепление отсутствует
2135	484378.29	1307567.39	Картометрический метод	5	Закрепление отсутствует
2136	484400.68	1307583.29	Картометрический метод	5	Закрепление отсутствует
2137	484409.19	1307589.47	Картометрический метод	5	Закрепление отсутствует
2138	484378.29	1307625.69	Картометрический метод	5	Закрепление отсутствует
2139	484375.83	1307631.21	Картометрический метод	5	Закрепление отсутствует
2140	484353.67	1307704.74	Картометрический метод	5	Закрепление отсутствует
2141	484307.99	1307728.37	Картометрический метод	5	Закрепление отсутствует
2142	484264.33	1307749.79	Картометрический метод	5	Закрепление отсутствует
2143	484261.42	1307788.66	Картометрический метод	5	Закрепление отсутствует
2144	484249.33	1307805.22	Картометрический метод	5	Закрепление отсутствует

2. Сведения о характерных точках границ объекта					
Обозначение характерных точек границ	Координаты, м		Метод определения координат характерной точки	Средняя квадратическая погрешность положения характерной точки (Mt), м	Описание обозначения точки на местности (при наличии)
	X	Y			
1	2	3	4	5	6
2145	484209.93	1307809.86	Картометрический метод	5	Закрепление отсутствует
2146	484118.80	1307712.47	Картометрический метод	5	Закрепление отсутствует
2147	484093.95	1307721.53	Картометрический метод	5	Закрепление отсутствует
2148	484089.34	1307714.97	Картометрический метод	5	Закрепление отсутствует
2149	484061.93	1307676.04	Картометрический метод	5	Закрепление отсутствует
2150	484034.39	1307638.50	Картометрический метод	5	Закрепление отсутствует
2151	483962.07	1307576.66	Картометрический метод	5	Закрепление отсутствует
2152	483960.95	1307572.25	Картометрический метод	5	Закрепление отсутствует
2153	484016.48	1307552.82	Картометрический метод	5	Закрепление отсутствует
2154	484010.39	1307531.98	Картометрический метод	5	Закрепление отсутствует
2155	484028.12	1307536.03	Картометрический метод	5	Закрепление отсутствует
2156	484064.62	1307567.61	Картометрический метод	5	Закрепление отсутствует
2157	484108.50	1307621.49	Картометрический метод	5	Закрепление отсутствует
2158	484163.80	1307661.24	Картометрический метод	5	Закрепление отсутствует
2159	484168.51	1307662.34	Картометрический метод	5	Закрепление отсутствует
2160	484172.98	1307660.36	Картометрический метод	5	Закрепление отсутствует
2161	484175.45	1307655.94	Картометрический метод	5	Закрепление отсутствует
2162	484175.67	1307650.20	Картометрический метод	5	Закрепление отсутствует
2163	484169.40	1307644.90	Картометрический метод	5	Закрепление отсутствует
2164	484108.78	1307600.72	Картометрический метод	5	Закрепление отсутствует
2165	484068.65	1307549.28	Картометрический метод	5	Закрепление отсутствует
2166	484168.95	1307516.60	Картометрический метод	5	Закрепление отсутствует
2167	484207.24	1307508.65	Картометрический метод	5	Закрепление отсутствует
2168	484230.97	1307500.70	Картометрический метод	5	Закрепление отсутствует
2129	484263.21	1307487.45	Картометрический метод	5	Закрепление отсутствует
2169	484045.81	1307680.67	Картометрический метод	5	Закрепление отсутствует

2. Сведения о характерных точках границ объекта					
Обозначение характерных точек границ	Координаты, м		Метод определения координат характерной точки	Средняя квадратическая погрешность положения характерной точки (Mt), м	Описание обозначения точки на местности (при наличии)
	X	Y			
1	2	3	4	5	6
2170	484022.53	1307650.20	Картометрический метод	5	Закрепление отсутствует
2171	483996.68	1307616.77	Картометрический метод	5	Закрепление отсутствует
2172	483976.24	1307599.65	Картометрический метод	5	Закрепление отсутствует
2173	483958.04	1307593.67	Картометрический метод	5	Закрепление отсутствует
2174	483940.13	1307647.55	Картометрический метод	5	Закрепление отсутствует
2175	483940.58	1307705.41	Картометрический метод	5	Закрепление отсутствует
2176	483885.50	1307791.97	Картометрический метод	5	Закрепление отсутствует
2177	483869.38	1307817.59	Картометрический метод	5	Закрепление отсутствует
2178	483848.34	1307862.64	Картометрический метод	5	Закрепление отсутствует
2179	483818.33	1307879.42	Картометрический метод	5	Закрепление отсутствует
2180	483833.11	1307898.41	Картометрический метод	5	Закрепление отсутствует
2181	483867.59	1307876.33	Картометрический метод	5	Закрепление отсутствует
2182	483950.88	1307751.78	Картометрический метод	5	Закрепление отсутствует
2183	483955.81	1307704.52	Картометрический метод	5	Закрепление отсутствует
2169	484045.81	1307680.67	Картометрический метод	5	Закрепление отсутствует
2184	483934.76	1307535.81	Картометрический метод	5	Закрепление отсутствует
2185	483945.95	1307579.76	Картометрический метод	5	Закрепление отсутствует
2186	483924.91	1307644.24	Картометрический метод	5	Закрепление отсутствует
2187	483924.01	1307701.65	Картометрический метод	5	Закрепление отсутствует
2188	483846.99	1307827.97	Картометрический метод	5	Закрепление отсутствует
2189	483838.48	1307847.40	Картометрический метод	5	Закрепление отсутствует
2190	483811.62	1307865.51	Картометрический метод	5	Закрепление отсутствует
2191	483767.29	1307798.38	Картометрический метод	5	Закрепление отсутствует
2192	483751.89	1307771.71	Картометрический метод	5	Закрепление отсутствует
2193	483854.09	1307742.94	Картометрический метод	5	Закрепление отсутствует
2194	483844.30	1307705.21	Картометрический метод	5	Закрепление отсутствует

2. Сведения о характерных точках границ объекта					
Обозначение характерных точек границ	Координаты, м		Метод определения координат характерной точки	Средняя квадратическая погрешность положения характерной точки (Mt), м	Описание обозначения точки на местности (при наличии)
	X	Y			
1	2	3	4	5	6
2195	483858.16	1307709.37	Картометрический метод	5	Закрепление отсутствует
2196	483850.99	1307673.15	Картометрический метод	5	Закрепление отсутствует
2197	483911.89	1307656.80	Картометрический метод	5	Закрепление отсутствует
2198	483885.03	1307548.62	Картометрический метод	5	Закрепление отсутствует
2184	483934.76	1307535.81	Картометрический метод	5	Закрепление отсутствует
2199	483437.71	1306994.34	Картометрический метод	5	Закрепление отсутствует
2200	483506.23	1306999.64	Картометрический метод	5	Закрепление отсутствует
2201	483513.52	1307021.94	Картометрический метод	5	Закрепление отсутствует
2202	483520.80	1307025.45	Картометрический метод	5	Закрепление отсутствует
2203	483522.64	1307030.18	Картометрический метод	5	Закрепление отсутствует
2204	483536.04	1307074.63	Картометрический метод	5	Закрепление отсутствует
2205	483538.61	1307091.38	Картометрический метод	5	Закрепление отсутствует
2206	483540.26	1307104.31	Картометрический метод	5	Закрепление отсутствует
2207	483547.53	1307185.69	Картометрический метод	5	Закрепление отсутствует
2208	483543.59	1307203.64	Картометрический метод	5	Закрепление отсутствует
2209	483529.51	1307226.21	Картометрический метод	5	Закрепление отсутствует
2210	483533.54	1307267.28	Картометрический метод	5	Закрепление отсутствует
2211	483452.94	1307277.88	Картометрический метод	5	Закрепление отсутствует
2212	483437.71	1307313.22	Картометрический метод	5	Закрепление отсутствует
2213	483451.57	1307428.59	Картометрический метод	5	Закрепление отсутствует
2214	483360.54	1307460.80	Картометрический метод	5	Закрепление отсутствует
2215	483352.19	1307439.09	Картометрический метод	5	Закрепление отсутствует
2216	483306.06	1307430.26	Картометрический метод	5	Закрепление отсутствует
2217	483350.86	1307274.90	Картометрический метод	5	Закрепление отсутствует
2218	483351.42	1307265.14	Картометрический метод	5	Закрепление отсутствует
2219	483352.57	1307260.09	Картометрический метод	5	Закрепление отсутствует

2. Сведения о характерных точках границ объекта					
Обозначение характерных точек границ	Координаты, м		Метод определения координат характерной точки	Средняя квадратическая погрешность положения характерной точки (Mt), м	Описание обозначения точки на местности (при наличии)
	X	Y			
1	2	3	4	5	6
2220	483388.37	1307154.46	Картометрический метод	5	Закрепление отсутствует
2221	483395.51	1307132.31	Картометрический метод	5	Закрепление отсутствует
2222	483399.63	1307120.44	Картометрический метод	5	Закрепление отсутствует
2223	483398.00	1307120.21	Картометрический метод	5	Закрепление отсутствует
2224	483396.79	1307118.67	Картометрический метод	5	Закрепление отсутствует
2225	483408.76	1307090.71	Картометрический метод	5	Закрепление отсутствует
2226	483418.74	1307052.49	Картометрический метод	5	Закрепление отсутствует
2227	483420.23	1307052.78	Картометрический метод	5	Закрепление отсутствует
2228	483425.88	1307032.66	Картометрический метод	5	Закрепление отсутствует
2199	483437.71	1306994.34	Картометрический метод	5	Закрепление отсутствует
2229	483669.83	1307381.13	Картометрический метод	5	Закрепление отсутствует
2230	483697.11	1307368.96	Картометрический метод	5	Закрепление отсутствует
2231	483720.85	1307358.73	Картометрический метод	5	Закрепление отсутствует
2232	483739.51	1307355.47	Картометрический метод	5	Закрепление отсутствует
2233	483769.13	1307352.46	Картометрический метод	5	Закрепление отсутствует
2234	483789.60	1307349.39	Картометрический метод	5	Закрепление отсутствует
2235	483833.65	1307342.02	Картометрический метод	5	Закрепление отсутствует
2236	483819.71	1307288.71	Картометрический метод	5	Закрепление отсутствует
2237	483811.54	1307257.64	Картометрический метод	5	Закрепление отсутствует
2238	483793.26	1307193.09	Картометрический метод	5	Закрепление отсутствует
2239	483777.14	1307114.47	Картометрический метод	5	Закрепление отсутствует
2240	483800.42	1307076.49	Картометрический метод	5	Закрепление отсутствует
2241	483795.68	1307032.33	Картометрический метод	5	Закрепление отсутствует
2242	483803.13	1307036.51	Картометрический метод	5	Закрепление отсутствует
2243	483801.74	1307025.75	Картометрический метод	5	Закрепление отсутствует
2244	483810.79	1307030.95	Картометрический метод	5	Закрепление отсутствует

2. Сведения о характерных точках границ объекта					
Обозначение характерных точек границ	Координаты, м		Метод определения координат характерной точки	Средняя квадратическая погрешность положения характерной точки (Mt), м	Описание обозначения точки на местности (при наличии)
	X	Y			
1	2	3	4	5	6
2245	483815.42	1307082.01	Картометрический метод	5	Закрепление отсутствует
2246	483790.66	1307113.98	Картометрический метод	5	Закрепление отсутствует
2247	483791.38	1307117.60	Картометрический метод	5	Закрепление отсутствует
2248	483801.50	1307167.85	Картометрический метод	5	Закрепление отсутствует
2249	483805.12	1307179.18	Картометрический метод	5	Закрепление отсутствует
2250	483822.59	1307245.86	Картометрический метод	5	Закрепление отсутствует
2251	483833.78	1307233.94	Картометрический метод	5	Закрепление отсутствует
2252	483837.81	1307218.48	Картометрический метод	5	Закрепление отсутствует
2253	483831.99	1307170.34	Картометрический метод	5	Закрепление отсутствует
2254	483834.23	1307165.92	Картометрический метод	5	Закрепление отсутствует
2255	483925.58	1307140.75	Картометрический метод	5	Закрепление отсутствует
2256	483958.72	1307158.86	Картометрический метод	5	Закрепление отсутствует
2257	484000.36	1307154.88	Картометрический метод	5	Закрепление отсутствует
2258	484017.38	1307162.83	Картометрический метод	5	Закрепление отсутствует
2259	484022.62	1307165.66	Картометрический метод	5	Закрепление отсутствует
2260	484032.04	1307170.52	Картометрический метод	5	Закрепление отсутствует
2261	484059.87	1307207.05	Картометрический метод	5	Закрепление отсутствует
2262	484068.99	1307222.15	Картометрический метод	5	Закрепление отсутствует
2263	484078.22	1307231.14	Картометрический метод	5	Закрепление отсутствует
2264	484085.82	1307225.47	Картометрический метод	5	Закрепление отсутствует
2265	484130.61	1307191.30	Картометрический метод	5	Закрепление отсутствует
2266	484128.26	1307187.78	Картометрический метод	5	Закрепление отсутствует
2267	484129.13	1307187.03	Картометрический метод	5	Закрепление отсутствует
2268	484124.26	1307177.31	Картометрический метод	5	Закрепление отсутствует
2269	484108.59	1307146.06	Картометрический метод	5	Закрепление отсутствует
2270	484103.51	1307135.93	Картометрический метод	5	Закрепление отсутствует

2. Сведения о характерных точках границ объекта					
Обозначение характерных точек границ	Координаты, м		Метод определения координат характерной точки	Средняя квадратическая погрешность положения характерной точки (Mt), м	Описание обозначения точки на местности (при наличии)
	X	Y			
1	2	3	4	5	6
2271	484092.02	1307123.83	Картометрический метод	5	Закрепление отсутствует
2272	484080.79	1307122.08	Картометрический метод	5	Закрепление отсутствует
2273	484074.20	1307122.57	Картометрический метод	5	Закрепление отсутствует
2274	484074.84	1307127.42	Картометрический метод	5	Закрепление отсутствует
2275	484047.46	1307127.43	Картометрический метод	5	Закрепление отсутствует
2276	484036.62	1307133.05	Картометрический метод	5	Закрепление отсутствует
2277	484034.98	1307130.60	Картометрический метод	5	Закрепление отсутствует
2278	484027.64	1307134.39	Картометрический метод	5	Закрепление отсутствует
2279	484017.38	1307135.01	Картометрический метод	5	Закрепление отсутствует
2280	484008.01	1307124.53	Картометрический метод	5	Закрепление отсутствует
2281	484008.60	1307115.11	Картометрический метод	5	Закрепление отсутствует
2282	483995.67	1307089.55	Картометрический метод	5	Закрепление отсутствует
2283	483985.07	1307084.23	Картометрический метод	5	Закрепление отсутствует
2284	483968.57	1307052.42	Картометрический метод	5	Закрепление отсутствует
2285	483919.76	1306953.05	Картометрический метод	5	Закрепление отсутствует
2286	483874.53	1306975.13	Картометрический метод	5	Закрепление отсутствует
2287	483849.25	1306993.19	Картометрический метод	5	Закрепление отсутствует
2288	483840.12	1306997.63	Картометрический метод	5	Закрепление отсутствует
2289	483836.11	1307000.70	Картометрический метод	5	Закрепление отсутствует
2290	483813.99	1306998.66	Картометрический метод	5	Закрепление отсутствует
2291	483801.77	1306993.20	Картометрический метод	5	Закрепление отсутствует
2292	483791.69	1306998.69	Картометрический метод	5	Закрепление отсутствует
2293	483790.57	1306990.81	Картометрический метод	5	Закрепление отсутствует
2294	483792.27	1306986.99	Картометрический метод	5	Закрепление отсутствует
2295	483797.57	1306984.10	Картометрический метод	5	Закрепление отсутствует
2296	483797.03	1306982.57	Картометрический метод	5	Закрепление отсутствует

2. Сведения о характерных точках границ объекта					
Обозначение характерных точек границ	Координаты, м		Метод определения координат характерной точки	Средняя квадратическая погрешность положения характерной точки (Mt), м	Описание обозначения точки на местности (при наличии)
	X	Y			
1	2	3	4	5	6
2297	483799.97	1306981.53	Картометрический метод	5	Закрепление отсутствует
2298	483813.84	1306983.37	Картометрический метод	5	Закрепление отсутствует
2299	483818.67	1306993.88	Картометрический метод	5	Закрепление отсутствует
2300	483829.63	1306995.45	Картометрический метод	5	Закрепление отсутствует
2301	483850.47	1306986.89	Картометрический метод	5	Закрепление отсутствует
2302	483853.69	1306981.79	Картометрический метод	5	Закрепление отсутствует
2303	483848.62	1306973.33	Картометрический метод	5	Закрепление отсутствует
2304	483857.16	1306969.32	Картометрический метод	5	Закрепление отсутствует
2305	483863.11	1306964.31	Картометрический метод	5	Закрепление отсутствует
2306	483919.09	1306936.93	Картометрический метод	5	Закрепление отсутствует
2307	483927.59	1306934.72	Картометрический метод	5	Закрепление отсутствует
2308	483930.73	1306936.48	Картометрический метод	5	Закрепление отсутствует
2309	483937.60	1306946.15	Картометрический метод	5	Закрепление отсутствует
2310	483954.11	1306982.55	Картометрический метод	5	Закрепление отсутствует
2311	483971.82	1307020.35	Картометрический метод	5	Закрепление отсутствует
2312	483995.29	1307009.35	Картометрический метод	5	Закрепление отсутствует
2313	483991.00	1307001.15	Картометрический метод	5	Закрепление отсутствует
2314	483989.01	1306997.35	Картометрический метод	5	Закрепление отсутствует
2315	483976.08	1306972.59	Картометрический метод	5	Закрепление отсутствует
2316	483972.56	1306965.87	Картометрический метод	5	Закрепление отсутствует
2317	483949.87	1306922.44	Картометрический метод	5	Закрепление отсутствует
2318	483964.99	1306912.55	Картометрический метод	5	Закрепление отсутствует
2319	483972.64	1306906.41	Картометрический метод	5	Закрепление отсутствует
2320	483977.52	1306905.35	Картометрический метод	5	Закрепление отсутствует
2321	483937.22	1306834.02	Картометрический метод	5	Закрепление отсутствует
2322	483925.58	1306836.45	Картометрический метод	5	Закрепление отсутствует

2. Сведения о характерных точках границ объекта					
Обозначение характерных точек границ	Координаты, м		Метод определения координат характерной точки	Средняя квадратическая погрешность положения характерной точки (Mt), м	Описание обозначения точки на местности (при наличии)
	X	Y			
1	2	3	4	5	6
2323	483912.15	1306840.20	Картометрический метод	5	Закрепление отсутствует
2324	483884.61	1306824.08	Картометрический метод	5	Закрепление отсутствует
2325	483871.15	1306825.30	Картометрический метод	5	Закрепление отсутствует
2326	483820.16	1306841.98	Картометрический метод	5	Закрепление отсутствует
2327	483820.80	1306848.38	Картометрический метод	5	Закрепление отсутствует
2328	483813.41	1306846.83	Картометрический метод	5	Закрепление отсутствует
2329	483803.78	1306842.41	Картометрический метод	5	Закрепление отсутствует
2330	483699.45	1306872.89	Картометрический метод	5	Закрепление отсутствует
2331	483695.86	1306872.22	Картометрический метод	5	Закрепление отсутствует
2332	483675.00	1306854.50	Картометрический метод	5	Закрепление отсутствует
2333	483667.67	1306855.45	Картометрический метод	5	Закрепление отсутствует
2334	483646.83	1306851.25	Картометрический метод	5	Закрепление отсутствует
2335	483636.76	1306848.38	Картометрический метод	5	Закрепление отсутствует
2336	483619.07	1306843.52	Картометрический метод	5	Закрепление отсутствует
2337	483604.74	1306838.88	Картометрический метод	5	Закрепление отсутствует
2338	483580.33	1306830.93	Картометрический метод	5	Закрепление отсутствует
2339	483573.17	1306828.72	Картометрический метод	5	Закрепление отсутствует
2340	483523.24	1306829.16	Картометрический метод	5	Закрепление отсутствует
2341	483514.96	1306837.33	Картометрический метод	5	Закрепление отсутствует
2342	483397.86	1306884.37	Картометрический метод	5	Закрепление отсутствует
2343	483372.56	1306894.09	Картометрический метод	5	Закрепление отсутствует
2344	483331.14	1306904.24	Картометрический метод	5	Закрепление отсутствует
2345	483300.24	1306921.69	Картометрический метод	5	Закрепление отсутствует
2346	483271.81	1306937.37	Картометрический метод	5	Закрепление отсутствует
2347	483272.68	1306940.70	Картометрический метод	5	Закрепление отсутствует
2348	483273.82	1306945.10	Картометрический метод	5	Закрепление отсутствует

2. Сведения о характерных точках границ объекта					
Обозначение характерных точек границ	Координаты, м		Метод определения координат характерной точки	Средняя квадратическая погрешность положения характерной точки (Mt), м	Описание обозначения точки на местности (при наличии)
	X	Y			
1	2	3	4	5	6
2349	483321.74	1306945.32	Картометрический метод	5	Закрепление отсутствует
2350	483358.67	1306947.06	Картометрический метод	5	Закрепление отсутствует
2351	483379.73	1306952.83	Картометрический метод	5	Закрепление отсутствует
2352	483380.81	1306948.80	Картометрический метод	5	Закрепление отсутствует
2353	483392.01	1306951.70	Картометрический метод	5	Закрепление отсутствует
2354	483426.29	1306972.04	Картометрический метод	5	Закрепление отсутствует
2355	483435.25	1306978.88	Картометрический метод	5	Закрепление отсутствует
2356	483499.06	1306984.40	Картометрический метод	5	Закрепление отсутствует
2357	483496.37	1306974.69	Картометрический метод	5	Закрепление отсутствует
2358	483495.93	1306970.93	Картометрический метод	5	Закрепление отсутствует
2359	483498.16	1306967.62	Картометрический метод	5	Закрепление отсутствует
2360	483501.52	1306965.86	Картометрический метод	5	Закрепление отсутствует
2361	483506.67	1306965.41	Картометрический метод	5	Закрепление отсутствует
2362	483510.26	1306967.40	Картометрический метод	5	Закрепление отсутствует
2363	483514.28	1306981.71	Картометрический метод	5	Закрепление отсутствует
2364	483555.48	1307099.01	Картометрический метод	5	Закрепление отсутствует
2365	483560.63	1307193.75	Картометрический метод	5	Закрепление отсутствует
2366	483545.63	1307233.06	Картометрический метод	5	Закрепление отсутствует
2367	483548.32	1307267.28	Картометрический метод	5	Закрепление отсутствует
2368	483593.54	1307260.22	Картометрический метод	5	Закрепление отсутствует
2369	483605.19	1307353.85	Картометрический метод	5	Закрепление отсутствует
2370	483609.22	1307374.61	Картометрический метод	5	Закрепление отсутствует
2371	483642.80	1307368.24	Картометрический метод	5	Закрепление отсутствует
2372	483666.76	1307363.80	Картометрический метод	5	Закрепление отсутствует
2229	483669.83	1307381.13	Картометрический метод	5	Закрепление отсутствует
2373	483730.51	1307767.34	Картометрический метод	5	Закрепление отсутствует

2. Сведения о характерных точках границ объекта					
Обозначение характерных точек границ	Координаты, м		Метод определения координат характерной точки	Средняя квадратическая погрешность положения характерной точки (Mt), м	Описание обозначения точки на местности (при наличии)
	X	Y			
1	2	3	4	5	6
2374	483804.90	1307884.06	Картометрический метод	5	Закрепление отсутствует
2375	483824.60	1307919.39	Картометрический метод	5	Закрепление отсутствует
2376	483881.02	1308035.98	Картометрический метод	5	Закрепление отсутствует
2377	483791.02	1308062.04	Картометрический метод	5	Закрепление отсутствует
2378	483734.60	1307944.56	Картометрический метод	5	Закрепление отсутствует
2379	483696.09	1307883.61	Картометрический метод	5	Закрепление отсутствует
2380	483660.49	1307824.43	Картометрический метод	5	Закрепление отсутствует
2381	483674.35	1307783.14	Картометрический метод	5	Закрепление отсутствует
2373	483730.51	1307767.34	Картометрический метод	5	Закрепление отсутствует
2382	484297.69	1307917.40	Картометрический метод	5	Закрепление отсутствует
2383	484328.52	1308008.51	Картометрический метод	5	Закрепление отсутствует
2384	483995.68	1308104.31	Картометрический метод	5	Закрепление отсутствует
2385	483964.31	1308062.93	Картометрический метод	5	Закрепление отсутствует
2386	483934.09	1308028.04	Картометрический метод	5	Закрепление отсутствует
2387	484046.71	1307994.03	Картометрический метод	5	Закрепление отсутствует
2388	484158.65	1307960.02	Картометрический метод	5	Закрепление отсутствует
2389	484262.32	1307927.78	Картометрический метод	5	Закрепление отсутствует
2382	484297.69	1307917.40	Картометрический метод	5	Закрепление отсутствует
2390	484187.54	1307856.23	Картометрический метод	5	Закрепление отсутствует
2391	484204.10	1307874.12	Картометрический метод	5	Закрепление отсутствует
2392	484242.84	1307870.36	Картометрический метод	5	Закрепление отсутствует
2393	484280.68	1307867.27	Картометрический метод	5	Закрепление отсутствует
2394	484293.21	1307901.94	Картометрический метод	5	Закрепление отсутствует
2395	484180.82	1307935.95	Картометрический метод	5	Закрепление отсутствует
2396	484048.27	1307977.24	Картометрический метод	5	Закрепление отсутствует
2397	483921.10	1308015.89	Картометрический метод	5	Закрепление отсутствует

2. Сведения о характерных точках границ объекта					
Обозначение характерных точек границ	Координаты, м		Метод определения координат характерной точки	Средняя квадратическая погрешность положения характерной точки (Mt), м	Описание обозначения точки на местности (при наличии)
	X	Y			
1	2	3	4	5	6
2398	483901.62	1307997.34	Картометрический метод	5	Закрепление отсутствует
2399	483879.01	1307979.45	Картометрический метод	5	Закрепление отсутствует
2400	483883.04	1307972.61	Картометрический метод	5	Закрепление отсутствует
2401	483919.53	1307950.08	Картометрический метод	5	Закрепление отсутствует
2402	483938.79	1307937.94	Картометрический метод	5	Закрепление отсутствует
2403	483947.75	1307932.42	Картометрический метод	5	Закрепление отсутствует
2404	483995.43	1307907.68	Картометрический метод	5	Закрепление отсутствует
2405	484007.30	1307905.70	Картометрический метод	5	Закрепление отсутствует
2406	484041.56	1307900.40	Картометрический метод	5	Закрепление отсутствует
2407	484073.13	1307902.38	Картометрический метод	5	Закрепление отсутствует
2408	484077.83	1307901.94	Картометрический метод	5	Закрепление отсутствует
2409	484114.32	1307876.99	Картометрический метод	5	Закрепление отсутствует
2410	484123.50	1307875.22	Картометрический метод	5	Закрепление отсутствует
2411	484140.52	1307869.04	Картометрический метод	5	Закрепление отсутствует
2390	484187.54	1307856.23	Картометрический метод	5	Закрепление отсутствует
2412	482526.24	1307236.98	Картометрический метод	5	Закрепление отсутствует
2413	482529.60	1307256.02	Картометрический метод	5	Закрепление отсутствует
2414	482599.00	1307308.80	Картометрический метод	5	Закрепление отсутствует
2415	482587.36	1307351.20	Картометрический метод	5	Закрепление отсутствует
2416	482583.78	1307354.29	Картометрический метод	5	Закрепление отсутствует
2417	482573.48	1307358.27	Картометрический метод	5	Закрепление отсутствует
2418	482556.69	1307361.14	Картометрический метод	5	Закрепление отсутствует
2419	482532.51	1307365.11	Картометрический метод	5	Закрепление отсутствует
2420	482509.89	1307387.19	Картометрический метод	5	Закрепление отсутствует
2421	482417.65	1307388.52	Картометрический метод	5	Закрепление отсутствует
2422	482303.24	1307432.46	Картометрический метод	5	Закрепление отсутствует

2. Сведения о характерных точках границ объекта					
Обозначение характерных точек границ	Координаты, м		Метод определения координат характерной точки	Средняя квадратическая погрешность положения характерной точки (Mt), м	Описание обозначения точки на местности (при наличии)
	X	Y			
1	2	3	4	5	6
2423	482255.55	1307390.06	Картометрический метод	5	Закрепление отсутствует
2424	482266.30	1307377.48	Картометрический метод	5	Закрепление отсутствует
2425	482303.69	1307371.07	Картометрический метод	5	Закрепление отсутствует
2426	482313.90	1307353.80	Картометрический метод	5	Закрепление отсутствует
2427	482347.97	1307331.90	Картометрический метод	5	Закрепление отсутствует
2428	482351.57	1307342.00	Картометрический метод	5	Закрепление отсутствует
2429	482385.20	1307312.91	Картометрический метод	5	Закрепление отсутствует
2430	482418.99	1307316.09	Картометрический метод	5	Закрепление отсутствует
2431	482479.89	1307276.12	Картометрический метод	5	Закрепление отсутствует
2432	482487.28	1307275.01	Картометрический метод	5	Закрепление отсутствует
2433	482522.43	1307241.67	Картометрический метод	5	Закрепление отсутствует
2412	482526.24	1307236.98	Картометрический метод	5	Закрепление отсутствует
2434	483275.61	1306960.78	Картометрический метод	5	Закрепление отсутствует
2435	483328.23	1306961.00	Картометрический метод	5	Закрепление отсутствует
2436	483386.44	1306965.64	Картометрический метод	5	Закрепление отсутствует
2437	483405.34	1306970.98	Картометрический метод	5	Закрепление отсутствует
2438	483417.08	1306977.80	Картометрический метод	5	Закрепление отсутствует
2439	483422.49	1306989.48	Картометрический метод	5	Закрепление отсутствует
2440	483425.86	1306995.06	Картометрический метод	5	Закрепление отсутствует
2441	483423.09	1307007.60	Картометрический метод	5	Закрепление отсутствует
2442	483365.67	1307181.75	Картометрический метод	5	Закрепление отсутствует
2443	483362.25	1307193.37	Картометрический метод	5	Закрепление отсутствует
2444	483349.28	1307235.26	Картометрический метод	5	Закрепление отсутствует
2445	483292.41	1307421.20	Картометрический метод	5	Закрепление отсутствует
2446	483274.49	1307483.25	Картометрический метод	5	Закрепление отсутствует
2447	483259.49	1307422.75	Картометрический метод	5	Закрепление отсутствует

2. Сведения о характерных точках границ объекта					
Обозначение характерных точек границ	Координаты, м		Метод определения координат характерной точки	Средняя квадратическая погрешность положения характерной точки (Mt), м	Описание обозначения точки на местности (при наличии)
	X	Y			
1	2	3	4	5	6
2448	483255.46	1307407.95	Картометрический метод	5	Закрепление отсутствует
2449	483253.00	1307377.48	Картометрический метод	5	Закрепление отсутствует
2450	483254.12	1307354.95	Картометрический метод	5	Закрепление отсутствует
2451	483258.60	1307317.85	Картометрический метод	5	Закрепление отсутствует
2452	483273.60	1307298.64	Картометрический метод	5	Закрепление отсутствует
2453	483280.54	1307280.54	Картометрический метод	5	Закрепление отсутствует
2454	483277.40	1307266.18	Картометрический метод	5	Закрепление отсутствует
2455	483167.92	1307254.48	Картометрический метод	5	Закрепление отсутствует
2456	483162.10	1307235.04	Картометрический метод	5	Закрепление отсутствует
2457	483180.23	1307218.04	Картометрический метод	5	Закрепление отсутствует
2458	483190.21	1307199.69	Картометрический метод	5	Закрепление отсутствует
2459	483196.80	1307193.31	Картометрический метод	5	Закрепление отсутствует
2460	483193.89	1307167.03	Картометрический метод	5	Закрепление отсутствует
2461	483174.86	1307171.45	Картометрический метод	5	Закрепление отсутствует
2462	483139.49	1307172.55	Картометрический метод	5	Закрепление отсутствует
2463	483109.48	1307178.07	Картометрический метод	5	Закрепление отсутствует
2464	483085.30	1307197.06	Картометрический метод	5	Закрепление отсутствует
2465	483055.30	1307214.73	Картометрический метод	5	Закрепление отсутствует
2466	483024.40	1307193.53	Картометрический метод	5	Закрепление отсутствует
2467	483006.49	1307219.81	Картометрический метод	5	Закрепление отсутствует
2468	482940.67	1307197.50	Картометрический метод	5	Закрепление отсутствует
2469	482900.59	1307231.29	Картометрический метод	5	Закрепление отсутствует
2470	482869.47	1307197.50	Картометрический метод	5	Закрепление отсутствует
2471	482893.43	1307125.96	Картометрический метод	5	Закрепление отсутствует
2472	482894.77	1307112.93	Картометрический метод	5	Закрепление отсутствует
2473	482845.94	1307113.20	Картометрический метод	5	Закрепление отсутствует

2. Сведения о характерных точках границ объекта					
Обозначение характерных точек границ	Координаты, м		Метод определения координат характерной точки	Средняя квадратическая погрешность положения характерной точки (Mt), м	Описание обозначения точки на местности (при наличии)
	X	Y			
1	2	3	4	5	6
2474	482834.48	1307112.24	Картометрический метод	5	Закрепление отсутствует
2475	482808.57	1307110.09	Картометрический метод	5	Закрепление отсутствует
2476	482773.19	1307127.06	Картометрический метод	5	Закрепление отсутствует
2477	482728.86	1307157.09	Картометрический метод	5	Закрепление отсутствует
2478	482701.32	1307135.23	Картометрический метод	5	Закрепление отсутствует
2479	482754.39	1307092.39	Картометрический метод	5	Закрепление отсутствует
2480	482779.69	1307080.02	Картометрический метод	5	Закрепление отсутствует
2481	482804.50	1307059.90	Картометрический метод	5	Закрепление отсутствует
2482	482824.43	1307061.56	Картометрический метод	5	Закрепление отсутствует
2483	482844.36	1307063.22	Картометрический метод	5	Закрепление отсутствует
2484	482867.47	1307074.33	Картометрический метод	5	Закрепление отсутствует
2485	482877.98	1307074.28	Картометрический метод	5	Закрепление отсутствует
2486	482891.19	1307071.41	Картометрический метод	5	Закрепление отсутствует
2487	482911.34	1307044.91	Картометрический метод	5	Закрепление отсутствует
2488	482916.71	1307042.70	Картометрический метод	5	Закрепление отсутствует
2489	482939.10	1307040.50	Картометрический метод	5	Закрепление отсутствует
2490	482963.50	1307047.26	Картометрический метод	5	Закрепление отсутствует
2491	482977.96	1307055.06	Картометрический метод	5	Закрепление отсутствует
2492	482984.77	1307063.68	Картометрический метод	5	Закрепление отсутствует
2493	483012.31	1307065.23	Картометрический метод	5	Закрепление отсутствует
2494	483055.51	1307040.22	Картометрический метод	5	Закрепление отсутствует
2495	483081.34	1307037.31	Картометрический метод	5	Закрепление отсутствует
2496	483135.68	1307036.30	Картометрический метод	5	Закрепление отсутствует
2497	483136.35	1307057.28	Картометрический метод	5	Закрепление отсутствует
2498	483137.92	1307067.66	Картометрический метод	5	Закрепление отсутствует
2499	483133.66	1307070.09	Картометрический метод	5	Закрепление отсутствует

2. Сведения о характерных точках границ объекта					
Обозначение характерных точек границ	Координаты, м		Метод определения координат характерной точки	Средняя квадратическая погрешность положения характерной точки (Mt), м	Описание обозначения точки на местности (при наличии)
	X	Y			
1	2	3	4	5	6
2500	483128.07	1307078.92	Картометрический метод	5	Закрепление отсутствует
2501	483124.62	1307095.67	Картометрический метод	5	Закрепление отсутствует
2502	483129.61	1307113.72	Картометрический метод	5	Закрепление отсутствует
2503	483150.90	1307131.70	Картометрический метод	5	Закрепление отсутствует
2504	483163.67	1307135.23	Картометрический метод	5	Закрепление отсутствует
2505	483165.68	1307138.54	Картометрический метод	5	Закрепление отсутствует
2506	483202.62	1307123.08	Картометрический метод	5	Закрепление отсутствует
2507	483235.09	1307121.32	Картометрический метод	5	Закрепление отсутствует
2508	483252.10	1307112.48	Картометрический метод	5	Закрепление отсутствует
2509	483252.10	1307071.63	Картометрический метод	5	Закрепление отсутствует
2510	483240.46	1307035.42	Картометрический метод	5	Закрепление отсутствует
2511	483217.40	1306998.98	Картометрический метод	5	Закрепление отсутствует
2512	483245.84	1306974.25	Картометрический метод	5	Закрепление отсутствует
2434	483275.61	1306960.78	Картометрический метод	5	Закрепление отсутствует
2513	480433.50	1306816.13	Картометрический метод	5	Закрепление отсутствует
2514	480431.48	1306853.01	Картометрический метод	5	Закрепление отсутствует
2515	480244.75	1306847.05	Картометрический метод	5	Закрепление отсутствует
2516	480244.31	1306816.36	Картометрический метод	5	Закрепление отсутствует
2513	480433.50	1306816.13	Картометрический метод	5	Закрепление отсутствует
2517	480445.35	1306865.02	Картометрический метод	5	Закрепление отсутствует
2518	480443.43	1306909.98	Картометрический метод	5	Закрепление отсутствует
2519	480412.35	1306908.65	Картометрический метод	5	Закрепление отсутствует
2520	480414.27	1306863.69	Картометрический метод	5	Закрепление отсутствует
2517	480445.35	1306865.02	Картометрический метод	5	Закрепление отсутствует
2521	480970.17	1306187.44	Картометрический метод	5	Закрепление отсутствует
2522	481132.27	1306238.45	Картометрический метод	5	Закрепление отсутствует

2. Сведения о характерных точках границ объекта					
Обозначение характерных точек границ	Координаты, м		Метод определения координат характерной точки	Средняя квадратическая погрешность положения характерной точки (Mt), м	Описание обозначения точки на местности (при наличии)
	X	Y			
1	2	3	4	5	6
2523	481130.82	1306383.84	Картометрический метод	5	Закрепление отсутствует
2524	481125.48	1306423.48	Картометрический метод	5	Закрепление отсутствует
2525	481120.14	1306463.12	Картометрический метод	5	Закрепление отсутствует
2526	481111.00	1306517.80	Картометрический метод	5	Закрепление отсутствует
2527	481097.34	1306615.18	Картометрический метод	5	Закрепление отсутствует
2528	481048.76	1306658.90	Картометрический метод	5	Закрепление отсутствует
2529	481044.80	1306693.48	Картометрический метод	5	Закрепление отсутствует
2530	481039.32	1306715.12	Картометрический метод	5	Закрепление отсутствует
2531	481017.64	1306792.95	Картометрический метод	5	Закрепление отсутствует
2532	481016.29	1306803.33	Картометрический метод	5	Закрепление отсутствует
2533	481020.77	1306812.60	Картометрический метод	5	Закрепление отсутствует
2534	481037.34	1306845.50	Картометрический метод	5	Закрепление отсутствует
2535	481058.61	1306889.89	Картометрический метод	5	Закрепление отсутствует
2536	481074.73	1306931.85	Картометрический метод	5	Закрепление отсутствует
2537	481088.75	1306968.94	Картометрический метод	5	Закрепление отсутствует
2538	481101.82	1307010.46	Картометрический метод	5	Закрепление отсутствует
2539	481042.49	1307025.48	Картометрический метод	5	Закрепление отсутствует
2540	481035.31	1307043.85	Картометрический метод	5	Закрепление отсутствует
2541	481028.86	1307059.79	Картометрический метод	5	Закрепление отсутствует
2542	481025.62	1307067.80	Картометрический метод	5	Закрепление отсутствует
2543	481008.01	1307097.25	Картометрический метод	5	Закрепление отсутствует
2544	480973.75	1307080.02	Картометрический метод	5	Закрепление отсутствует
2545	480985.17	1307051.32	Картометрический метод	5	Закрепление отсутствует
2546	480975.10	1307045.35	Картометрический метод	5	Закрепление отсутствует
2547	480923.15	1307040.94	Картометрический метод	5	Закрепление отсутствует
2548	480905.24	1307081.13	Картометрический метод	5	Закрепление отсутствует

2. Сведения о характерных точках границ объекта					
Обозначение характерных точек границ	Координаты, м		Метод определения координат характерной точки	Средняя квадратическая погрешность положения характерной точки (Mt), м	Описание обозначения точки на местности (при наличии)
	X	Y			
1	2	3	4	5	6
2549	480901.21	1307088.42	Картометрический метод	5	Закрепление отсутствует
2550	480879.72	1307098.13	Картометрический метод	5	Закрепление отсутствует
2551	480875.91	1307101.44	Картометрический метод	5	Закрепление отсутствует
2552	480859.34	1307114.91	Картометрический метод	5	Закрепление отсутствует
2553	480799.56	1307113.81	Картометрический метод	5	Закрепление отсутствует
2554	480765.76	1307052.64	Картометрический метод	5	Закрепление отсутствует
2555	480790.61	1307029.01	Картометрический метод	5	Закрепление отсутствует
2556	480786.30	1307007.97	Картометрический метод	5	Закрепление отсутствует
2557	480776.79	1306979.52	Картометрический метод	5	Закрепление отсутствует
2558	480808.40	1306968.96	Картометрический метод	5	Закрепление отсутствует
2559	480815.68	1306929.42	Картометрический метод	5	Закрепление отсутствует
2560	480817.75	1306886.17	Картометрический метод	5	Закрепление отсутствует
2561	480819.22	1306846.19	Картометрический метод	5	Закрепление отсутствует
2562	480856.69	1306847.57	Картометрический метод	5	Закрепление отсутствует
2563	480894.17	1306848.95	Картометрический метод	5	Закрепление отсутствует
2564	480909.81	1306849.53	Картометрический метод	5	Закрепление отсутствует
2565	480911.06	1306799.57	Картометрический метод	5	Закрепление отсутствует
2566	480827.55	1306755.63	Картометрический метод	5	Закрепление отсутствует
2567	480682.47	1306720.74	Картометрический метод	5	Закрепление отсутствует
2568	480619.78	1306772.85	Картометрический метод	5	Закрепление отсутствует
2569	480558.65	1306694.02	Картометрический метод	5	Закрепление отсутствует
2570	480568.95	1306679.66	Картометрический метод	5	Закрепление отсутствует
2571	480592.69	1306642.12	Картометрический метод	5	Закрепление отсутствует
2572	480603.21	1306621.14	Картометрический метод	5	Закрепление отсутствует
2573	480608.13	1306610.76	Картометрический метод	5	Закрепление отсутствует
2574	480610.15	1306600.39	Картометрический метод	5	Закрепление отсутствует

2. Сведения о характерных точках границ объекта					
Обозначение характерных точек границ	Координаты, м		Метод определения координат характерной точки	Средняя квадратическая погрешность положения характерной точки (Mt), м	Описание обозначения точки на местности (при наличии)
	X	Y			
1	2	3	4	5	6
2575	480611.72	1306585.59	Картометрический метод	5	Закрепление отсутствует
2576	480609.93	1306573.00	Картометрический метод	5	Закрепление отсутствует
2577	480608.58	1306562.40	Картометрический метод	5	Закрепление отсутствует
2578	480625.15	1306529.50	Картометрический метод	5	Закрепление отсутствует
2579	480632.54	1306528.62	Картометрический метод	5	Закрепление отсутствует
2580	480647.54	1306515.37	Картометрический метод	5	Закрепление отсутствует
2581	480651.79	1306503.88	Картометрический метод	5	Закрепление отсутствует
2582	480660.53	1306480.26	Картометрический метод	5	Закрепление отсутствует
2583	480669.26	1306452.65	Картометрический метод	5	Закрепление отсутствует
2584	480674.41	1306438.52	Картометрический метод	5	Закрепление отсутствует
2585	480676.65	1306427.92	Картометрический метод	5	Закрепление отсутствует
2586	480695.01	1306394.13	Картометрический метод	5	Закрепление отсутствует
2587	480713.14	1306353.28	Картометрический метод	5	Закрепление отсутствует
2588	480722.54	1306332.74	Картометрический метод	5	Закрепление отсутствует
2589	480724.11	1306331.64	Картометрический метод	5	Закрепление отсутствует
2590	480747.17	1306347.76	Картометрический метод	5	Закрепление отсутствует
2591	480747.84	1306373.16	Картометрический метод	5	Закрепление отсутствует
2592	480765.76	1306374.70	Картометрический метод	5	Закрепление отсутствует
2593	480768.44	1306373.38	Картометрический метод	5	Закрепление отсутствует
2594	480784.12	1306342.90	Картометрический метод	5	Закрепление отсутствует
2595	480795.53	1306344.89	Картометрический метод	5	Закрепление отсутствует
2596	480799.79	1306348.20	Картометрический метод	5	Закрепление отсутствует
2597	480861.95	1306368.15	Картометрический метод	5	Закрепление отсутствует
2598	480870.55	1306358.17	Картометрический метод	5	Закрепление отсутствует
2599	480897.24	1306381.13	Картометрический метод	5	Закрепление отсутствует
2600	480924.05	1306388.61	Картометрический метод	5	Закрепление отсутствует

2. Сведения о характерных точках границ объекта					
Обозначение характерных точек границ	Координаты, м		Метод определения координат характерной точки	Средняя квадратическая погрешность положения характерной точки (Mt), м	Описание обозначения точки на местности (при наличии)
	X	Y			
1	2	3	4	5	6
2601	480984.50	1306409.81	Картометрический метод	5	Закрепление отсутствует
2602	481012.94	1306391.26	Картометрический метод	5	Закрепление отсутствует
2603	481054.80	1306374.04	Картометрический метод	5	Закрепление отсутствует
2604	481091.75	1306366.09	Картометрический метод	5	Закрепление отсутствует
2605	481113.02	1306361.67	Картометрический метод	5	Закрепление отсутствует
2606	481111.67	1306345.33	Картометрический метод	5	Закрепление отсутствует
2607	481086.82	1306343.56	Картометрический метод	5	Закрепление отсутствует
2608	481062.64	1306341.36	Картометрический метод	5	Закрепление отсутствует
2609	481043.83	1306343.56	Картометрический метод	5	Закрепление отсутствует
2610	481013.61	1306348.86	Картометрический метод	5	Закрепление отсутствует
2611	480983.83	1306340.03	Картометрический метод	5	Закрепление отсутствует
2612	480961.89	1306299.18	Картометрический метод	5	Закрепление отсутствует
2613	480955.62	1306294.76	Картометрический метод	5	Закрепление отсутствует
2614	480930.32	1306294.32	Картометрический метод	5	Закрепление отсутствует
2615	480910.84	1306276.43	Картометрический метод	5	Закрепление отсутствует
2616	480908.82	1306255.67	Картометрический метод	5	Закрепление отсутствует
2617	480915.99	1306226.75	Картометрический метод	5	Закрепление отсутствует
2618	480935.69	1306203.78	Картометрический метод	5	Закрепление отсутствует
2521	480970.17	1306187.44	Картометрический метод	5	Закрепление отсутствует
2619	481148.17	1306243.75	Картометрический метод	5	Закрепление отсутствует
2620	481327.58	1306306.17	Картометрический метод	5	Закрепление отсутствует
2621	481326.89	1306308.48	Картометрический метод	5	Закрепление отсутствует
2622	481326.59	1306310.38	Картометрический метод	5	Закрепление отсутствует
2623	481325.90	1306310.36	Картометрический метод	5	Закрепление отсутствует
2624	481325.39	1306310.36	Картометрический метод	5	Закрепление отсутствует
2625	481324.95	1306310.60	Картометрический метод	5	Закрепление отсутствует

2. Сведения о характерных точках границ объекта					
Обозначение характерных точек границ	Координаты, м		Метод определения координат характерной точки	Средняя квадратическая погрешность положения характерной точки (Mt), м	Описание обозначения точки на местности (при наличии)
	X	Y			
1	2	3	4	5	6
2626	481324.09	1306320.09	Картометрический метод	5	Закрепление отсутствует
2627	481321.24	1306364.74	Картометрический метод	5	Закрепление отсутствует
2628	481319.30	1306377.81	Картометрический метод	5	Закрепление отсутствует
2629	481316.69	1306392.61	Картометрический метод	5	Закрепление отсутствует
2630	481314.34	1306398.95	Картометрический метод	5	Закрепление отсутствует
2631	481306.54	1306419.39	Картометрический метод	5	Закрепление отсутствует
2632	481302.52	1306428.00	Картометрический метод	5	Закрепление отсутствует
2633	481298.29	1306433.99	Картометрический метод	5	Закрепление отсутствует
2634	481254.36	1306482.77	Картометрический метод	5	Закрепление отсутствует
2635	481253.79	1306485.69	Картометрический метод	5	Закрепление отсутствует
2636	481240.51	1306500.76	Картометрический метод	5	Закрепление отсутствует
2637	481252.75	1306494.71	Картометрический метод	5	Закрепление отсутствует
2638	481260.72	1306485.86	Картометрический метод	5	Закрепление отсутствует
2639	481269.62	1306474.07	Картометрический метод	5	Закрепление отсутствует
2640	481302.59	1306438.42	Картометрический метод	5	Закрепление отсутствует
2641	481304.50	1306435.99	Картометрический метод	5	Закрепление отсутствует
2642	481306.28	1306433.20	Картометрический метод	5	Закрепление отсутствует
2643	481322.63	1306394.85	Картометрический метод	5	Закрепление отсутствует
2644	481324.01	1306386.92	Картометрический метод	5	Закрепление отсутствует
2645	481330.60	1306318.96	Картометрический метод	5	Закрепление отсутствует
2646	481330.08	1306319.02	Картометрический метод	5	Закрепление отсутствует
2647	481330.26	1306315.15	Картометрический метод	5	Закрепление отсутствует
2648	481331.13	1306308.69	Картометрический метод	5	Закрепление отсутствует
2649	481331.68	1306307.59	Картометрический метод	5	Закрепление отсутствует
2650	481446.47	1306347.38	Картометрический метод	5	Закрепление отсутствует
2651	481435.97	1306371.86	Картометрический метод	5	Закрепление отсутствует

2. Сведения о характерных точках границ объекта					
Обозначение характерных точек границ	Координаты, м		Метод определения координат характерной точки	Средняя квадратическая погрешность положения характерной точки (Mt), м	Описание обозначения точки на местности (при наличии)
	X	Y			
1	2	3	4	5	6
2652	481401.42	1306452.45	Картометрический метод	5	Закрепление отсутствует
2653	481387.83	1306484.16	Картометрический метод	5	Закрепление отсутствует
2654	481289.18	1306714.00	Картометрический метод	5	Закрепление отсутствует
2655	481223.23	1306867.61	Картометрический метод	5	Закрепление отсутствует
2656	481192.05	1306853.68	Картометрический метод	5	Закрепление отсутствует
2657	481179.07	1306809.07	Картометрический метод	5	Закрепление отсутствует
2658	481127.57	1306750.77	Картометрический метод	5	Закрепление отсутствует
2659	481049.21	1306730.01	Картометрический метод	5	Закрепление отсутствует
2660	481051.70	1306715.12	Картометрический метод	5	Закрепление отсутствует
2661	481060.61	1306679.97	Картометрический метод	5	Закрепление отсутствует
2662	481063.98	1306666.41	Картометрический метод	5	Закрепление отсутствует
2663	481112.57	1306623.79	Картометрический метод	5	Закрепление отсутствует
2664	481115.26	1306594.64	Картометрический метод	5	Закрепление отсутствует
2665	481121.80	1306579.39	Картометрический метод	5	Закрепление отсутствует
2666	481126.77	1306542.55	Картометрический метод	5	Закрепление отсутствует
2667	481137.26	1306464.68	Картометрический метод	5	Закрепление отсутствует
2668	481142.08	1306428.90	Картометрический метод	5	Закрепление отсутствует
2669	481146.64	1306395.10	Картометрический метод	5	Закрепление отсутствует
2619	481148.17	1306243.75	Картометрический метод	5	Закрепление отсутствует
2670	481308.25	1307833.27	Картометрический метод	5	Закрепление отсутствует
2671	481353.93	1307835.92	Картометрический метод	5	Закрепление отсутствует
2672	481356.17	1307858.44	Картометрический метод	5	Закрепление отсутствует
2673	481388.69	1307859.17	Картометрический метод	5	Закрепление отсутствует
2674	481395.62	1307993.60	Картометрический метод	5	Закрепление отсутствует
2675	481399.02	1308007.20	Картометрический метод	5	Закрепление отсутствует
2676	481373.27	1307999.55	Картометрический метод	5	Закрепление отсутствует

2. Сведения о характерных точках границ объекта					
Обозначение характерных точек границ	Координаты, м		Метод определения координат характерной точки	Средняя квадратическая погрешность положения характерной точки (Mt), м	Описание обозначения точки на местности (при наличии)
	X	Y			
1	2	3	4	5	6
2677	481327.00	1307981.36	Картометрический метод	5	Закрепление отсутствует
2678	481304.38	1307970.72	Картометрический метод	5	Закрепление отсутствует
2679	481268.65	1307956.02	Картометрический метод	5	Закрепление отсутствует
2680	481244.67	1307944.56	Картометрический метод	5	Закрепление отсутствует
2681	481266.61	1307907.90	Картометрический метод	5	Закрепление отсутствует
2682	481300.64	1307875.66	Картометрический метод	5	Закрепление отсутствует
2670	481308.25	1307833.27	Картометрический метод	5	Закрепление отсутствует
2683	481383.01	1307749.07	Картометрический метод	5	Закрепление отсутствует
2684	481381.26	1307715.09	Картометрический метод	5	Закрепление отсутствует
2685	481380.08	1307695.86	Картометрический метод	5	Закрепление отсутствует
2686	481372.20	1307567.81	Картометрический метод	5	Закрепление отсутствует
2687	481337.81	1307581.73	Картометрический метод	5	Закрепление отсутствует
2688	481335.29	1307573.10	Картометрический метод	5	Закрепление отсутствует
2689	481275.13	1307598.57	Картометрический метод	5	Закрепление отсутствует
2690	481283.16	1307617.40	Картометрический метод	5	Закрепление отсутствует
2691	481293.75	1307642.22	Картометрический метод	5	Закрепление отсутствует
2692	481296.00	1307656.04	Картометрический метод	5	Закрепление отсутствует
2693	481310.49	1307708.72	Картометрический метод	5	Закрепление отсутствует
2694	481323.93	1307765.69	Картометрический метод	5	Закрепление отсутствует
2695	481329.05	1307786.68	Картометрический метод	5	Закрепление отсутствует
2696	481363.41	1307779.77	Картометрический метод	5	Закрепление отсутствует
2697	481365.84	1307770.95	Картометрический метод	5	Закрепление отсутствует
2698	481384.00	1307768.22	Картометрический метод	5	Закрепление отсутствует
2683	481383.01	1307749.07	Картометрический метод	5	Закрепление отсутствует
2699	481478.11	1307520.73	Картометрический метод	5	Закрепление отсутствует
2700	481507.07	1307590.58	Картометрический метод	5	Закрепление отсутствует

2. Сведения о характерных точках границ объекта					
Обозначение характерных точек границ	Координаты, м		Метод определения координат характерной точки	Средняя квадратическая погрешность положения характерной точки (Mt), м	Описание обозначения точки на местности (при наличии)
	X	Y			
1	2	3	4	5	6
2701	481425.13	1307747.80	Картометрический метод	5	Закрепление отсутствует
2702	481419.92	1307624.78	Картометрический метод	5	Закрепление отсутствует
2703	481404.94	1307625.72	Картометрический метод	5	Закрепление отсутствует
2704	481405.33	1307635.10	Картометрический метод	5	Закрепление отсутствует
2705	481398.54	1307638.81	Картометрический метод	5	Закрепление отсутствует
2706	481396.68	1307609.07	Картометрический метод	5	Закрепление отсутствует
2707	481392.53	1307608.98	Картометрический метод	5	Закрепление отсутствует
2708	481388.88	1307560.86	Картометрический метод	5	Закрепление отсутствует
2709	481401.62	1307554.74	Картометрический метод	5	Закрепление отсутствует
2710	481401.43	1307548.46	Картометрический метод	5	Закрепление отсутствует
2711	481415.33	1307542.56	Картометрический метод	5	Закрепление отсутствует
2712	481427.19	1307537.52	Картометрический метод	5	Закрепление отсутствует
2713	481429.12	1307542.25	Картометрический метод	5	Закрепление отсутствует
2699	481478.11	1307520.73	Картометрический метод	5	Закрепление отсутствует
2714	481267.00	1307273.15	Картометрический метод	5	Закрепление отсутствует
2715	481272.88	1307289.37	Картометрический метод	5	Закрепление отсутствует
2716	481281.39	1307314.10	Картометрический метод	5	Закрепление отсутствует
2717	481289.92	1307322.71	Картометрический метод	5	Закрепление отсутствует
2718	481297.76	1307343.92	Картометрический метод	5	Закрепление отсутствует
2719	481297.61	1307356.99	Картометрический метод	5	Закрепление отсутствует
2720	481322.61	1307412.87	Картометрический метод	5	Закрепление отсутствует
2721	481346.44	1307472.64	Картометрический метод	5	Закрепление отсутствует
2722	481376.90	1307532.08	Картометрический метод	5	Закрепление отсутствует
2723	481377.40	1307541.97	Картометрический метод	5	Закрепление отсутствует
2724	481356.78	1307550.16	Картометрический метод	5	Закрепление отсутствует
2725	481316.08	1307564.17	Картометрический метод	5	Закрепление отсутствует

2. Сведения о характерных точках границ объекта					
Обозначение характерных точек границ	Координаты, м		Метод определения координат характерной точки	Средняя квадратическая погрешность положения характерной точки (Mt), м	Описание обозначения точки на местности (при наличии)
	X	Y			
1	2	3	4	5	6
2726	481309.12	1307566.57	Картометрический метод	5	Закрепление отсутствует
2727	481309.77	1307568.14	Картометрический метод	5	Закрепление отсутствует
2728	481293.69	1307575.40	Картометрический метод	5	Закрепление отсутствует
2729	481292.15	1307572.22	Картометрический метод	5	Закрепление отсутствует
2730	481260.50	1307583.38	Картометрический метод	5	Закрепление отсутствует
2731	481257.68	1307586.61	Картометрический метод	5	Закрепление отсутствует
2732	481252.94	1307588.12	Картометрический метод	5	Закрепление отсутствует
2733	481244.58	1307589.53	Картометрический метод	5	Закрепление отсутствует
2734	481242.63	1307589.03	Картометрический метод	5	Закрепление отсутствует
2735	481212.94	1307595.98	Картометрический метод	5	Закрепление отсутствует
2736	481206.35	1307562.44	Картометрический метод	5	Закрепление отсутствует
2737	481200.85	1307560.10	Картометрический метод	5	Закрепление отсутствует
2738	481200.34	1307521.02	Картометрический метод	5	Закрепление отсутствует
2739	481253.85	1307520.57	Картометрический метод	5	Закрепление отсутствует
2740	481254.74	1307447.92	Картометрический метод	5	Закрепление отсутствует
2741	481261.46	1307398.90	Картометрический метод	5	Закрепление отсутствует
2742	481216.21	1307391.63	Картометрический метод	5	Закрепление отсутствует
2743	481236.88	1307343.41	Картометрический метод	5	Закрепление отсутствует
2714	481267.00	1307273.15	Картометрический метод	5	Закрепление отсутствует
2744	481791.27	1307451.08	Картометрический метод	5	Закрепление отсутствует
2745	481740.18	1307435.81	Картометрический метод	5	Закрепление отсутствует
2746	481699.40	1307425.40	Картометрический метод	5	Закрепление отсутствует
2747	481680.14	1307437.32	Картометрический метод	5	Закрепление отсутствует
2748	481675.22	1307437.10	Картометрический метод	5	Закрепление отсутствует
2749	481672.53	1307478.40	Картометрический метод	5	Закрепление отсутствует
2750	481705.89	1307487.01	Картометрический метод	5	Закрепление отсутствует

2. Сведения о характерных точках границ объекта					
Обозначение характерных точек границ	Координаты, м		Метод определения координат характерной точки	Средняя квадратическая погрешность положения характерной точки (Mt), м	Описание обозначения точки на местности (при наличии)
	X	Y			
1	2	3	4	5	6
2751	481762.31	1307515.27	Картометрический метод	5	Закрепление отсутствует
2752	481775.10	1307477.56	Картометрический метод	5	Закрепление отсутствует
2753	481782.68	1307479.82	Картометрический метод	5	Закрепление отсутствует
2744	481791.27	1307451.08	Картометрический метод	5	Закрепление отсутствует
2754	481350.36	1307057.67	Картометрический метод	5	Закрепление отсутствует
2755	481355.94	1307047.78	Картометрический метод	5	Закрепление отсутствует
2756	481370.44	1307063.80	Картометрический метод	5	Закрепление отсутствует
2757	481372.54	1307078.66	Картометрический метод	5	Закрепление отсутствует
2758	481371.72	1307101.64	Картометрический метод	5	Закрепление отсутствует
2759	481366.72	1307118.30	Картометрический метод	5	Закрепление отсутствует
2760	481366.00	1307169.23	Картометрический метод	5	Закрепление отсутствует
2761	481370.90	1307198.83	Картометрический метод	5	Закрепление отсутствует
2762	481370.50	1307219.81	Картометрический метод	5	Закрепление отсутствует
2763	481374.53	1307242.99	Картометрический метод	5	Закрепление отсутствует
2764	481381.77	1307253.46	Картометрический метод	5	Закрепление отсутствует
2765	481392.79	1307269.60	Картометрический метод	5	Закрепление отсутствует
2766	481408.83	1307297.69	Картометрический метод	5	Закрепление отсутствует
2767	481432.87	1307322.72	Картометрический метод	5	Закрепление отсутствует
2768	481456.67	1307342.17	Картометрический метод	5	Закрепление отсутствует
2769	481483.09	1307363.53	Картометрический метод	5	Закрепление отсутствует
2770	481491.40	1307373.28	Картометрический метод	5	Закрепление отсутствует
2771	481513.99	1307385.11	Картометрический метод	5	Закрепление отсутствует
2772	481535.73	1307396.69	Картометрический метод	5	Закрепление отсутствует
2773	481569.99	1307400.66	Картометрический метод	5	Закрепление отсутствует
2774	481609.51	1307429.26	Картометрический метод	5	Закрепление отсутствует
2775	481629.78	1307441.81	Картометрический метод	5	Закрепление отсутствует

2. Сведения о характерных точках границ объекта					
Обозначение характерных точек границ	Координаты, м		Метод определения координат характерной точки	Средняя квадратическая погрешность положения характерной точки (Mt), м	Описание обозначения точки на местности (при наличии)
	X	Y			
1	2	3	4	5	6
2776	481612.44	1307469.37	Картометрический метод	5	Закрепление отсутствует
2777	481555.43	1307472.65	Картометрический метод	5	Закрепление отсутствует
2778	481516.23	1307481.77	Картометрический метод	5	Закрепление отсутствует
2779	481496.08	1307487.68	Картометрический метод	5	Закрепление отсутствует
2780	481392.27	1307534.82	Картометрический метод	5	Закрепление отсутствует
2781	481372.59	1307490.74	Картометрический метод	5	Закрепление отсутствует
2782	481398.66	1307479.21	Картометрический метод	5	Закрепление отсутствует
2783	481376.76	1307429.81	Картометрический метод	5	Закрепление отсутствует
2784	481350.34	1307440.86	Картометрический метод	5	Закрепление отсутствует
2785	481319.22	1307369.09	Картометрический метод	5	Закрепление отсутствует
2786	481311.61	1307348.91	Картометрический метод	5	Закрепление отсутствует
2787	481294.10	1307304.29	Картометрический метод	5	Закрепление отсутствует
2788	481286.98	1307280.54	Картометрический метод	5	Закрепление отсутствует
2789	481279.37	1307237.47	Картометрический метод	5	Закрепление отсутствует
2790	481288.33	1307197.50	Картометрический метод	5	Закрепление отсутствует
2791	481296.18	1307175.87	Картометрический метод	5	Закрепление отсутствует
2792	481302.28	1307163.92	Картометрический метод	5	Закрепление отсутствует
2793	481313.63	1307140.31	Картометрический метод	5	Закрепление отсутствует
2754	481350.36	1307057.67	Картометрический метод	5	Закрепление отсутствует
2794	481868.44	1307402.27	Картометрический метод	5	Закрепление отсутствует
2795	481881.87	1307400.50	Картометрический метод	5	Закрепление отсутствует
2796	481907.59	1307397.63	Картометрический метод	5	Закрепление отсутствует
2797	481923.83	1307394.27	Картометрический метод	5	Закрепление отсутствует
2798	481953.00	1307388.24	Картометрический метод	5	Закрепление отсутствует
2799	481973.47	1307385.24	Картометрический метод	5	Закрепление отсутствует
2800	481976.71	1307384.46	Картометрический метод	5	Закрепление отсутствует

2. Сведения о характерных точках границ объекта					
Обозначение характерных точек границ	Координаты, м		Метод определения координат характерной точки	Средняя квадратическая погрешность положения характерной точки (Mt), м	Описание обозначения точки на местности (при наличии)
	X	Y			
1	2	3	4	5	6
2801	481996.74	1307379.99	Картометрический метод	5	Закрепление отсутствует
2802	482037.83	1307367.48	Картометрический метод	5	Закрепление отсутствует
2803	482065.45	1307357.45	Картометрический метод	5	Закрепление отсутствует
2804	482082.00	1307350.15	Картометрический метод	5	Закрепление отсутствует
2805	482098.95	1307342.68	Картометрический метод	5	Закрепление отсутствует
2806	482108.25	1307338.58	Картометрический метод	5	Закрепление отсутствует
2807	482140.11	1307324.53	Картометрический метод	5	Закрепление отсутствует
2808	482170.02	1307313.27	Картометрический метод	5	Закрепление отсутствует
2809	482198.85	1307295.14	Картометрический метод	5	Закрепление отсутствует
2810	482227.77	1307277.59	Картометрический метод	5	Закрепление отсутствует
2811	482302.79	1307232.67	Картометрический метод	5	Закрепление отсутствует
2812	482316.53	1307224.79	Картометрический метод	5	Закрепление отсутствует
2813	482361.77	1307197.75	Картометрический метод	5	Закрепление отсутствует
2814	482413.40	1307167.08	Картометрический метод	5	Закрепление отсутствует
2815	482418.77	1307165.04	Картометрический метод	5	Закрепление отсутствует
2816	482480.79	1307165.92	Картометрический метод	5	Закрепление отсутствует
2817	482486.16	1307179.84	Картометрический метод	5	Закрепление отсутствует
2818	482498.03	1307207.22	Картометрический метод	5	Закрепление отсутствует
2819	482501.16	1307208.32	Картометрический метод	5	Закрепление отсутствует
2820	482513.25	1307229.96	Картометрический метод	5	Закрепление отсутствует
2821	482522.88	1307220.47	Картометрический метод	5	Закрепление отсутствует
2822	482537.66	1307212.74	Картометрический метод	5	Закрепление отсутствует
2823	482598.11	1307180.06	Картометрический метод	5	Закрепление отсутствует
2824	482660.80	1307146.49	Картометрический метод	5	Закрепление отсутствует
2825	482683.44	1307132.12	Картометрический метод	5	Закрепление отсутствует
2826	482707.37	1307110.19	Картометрический метод	5	Закрепление отсутствует

2. Сведения о характерных точках границ объекта					
Обозначение характерных точек границ	Координаты, м		Метод определения координат характерной точки	Средняя квадратическая погрешность положения характерной точки (Mt), м	Описание обозначения точки на местности (при наличии)
	X	Y			
1	2	3	4	5	6
2827	482728.68	1307090.04	Картометрический метод	5	Закрепление отсутствует
2828	482739.20	1307087.31	Картометрический метод	5	Закрепление отсутствует
2829	482800.80	1307050.56	Картометрический метод	5	Закрепление отсутствует
2830	482814.77	1307052.82	Картометрический метод	5	Закрепление отсутствует
2831	482849.56	1307056.63	Картометрический метод	5	Закрепление отсутствует
2832	482875.80	1307059.50	Картометрический метод	5	Закрепление отсутствует
2833	482884.21	1307056.80	Картометрический метод	5	Закрепление отсутствует
2834	482891.15	1307054.56	Картометрический метод	5	Закрепление отсутствует
2835	482891.69	1307045.72	Картометрический метод	5	Закрепление отсутствует
2836	482904.62	1307028.35	Картометрический метод	5	Закрепление отсутствует
2837	482943.07	1307025.17	Картометрический метод	5	Закрепление отсутствует
2838	482962.61	1307033.76	Картометрический метод	5	Закрепление отсутствует
2839	482988.56	1307046.49	Картометрический метод	5	Закрепление отсутствует
2840	483005.82	1307046.49	Картометрический метод	5	Закрепление отсутствует
2841	483023.79	1307042.52	Картометрический метод	5	Закрепление отсутствует
2842	483042.29	1307034.14	Картометрический метод	5	Закрепление отсутствует
2843	483055.27	1307030.44	Картометрический метод	5	Закрепление отсутствует
2844	483089.90	1307025.44	Картометрический метод	5	Закрепление отсутствует
2845	483101.19	1307023.97	Картометрический метод	5	Закрепление отсутствует
2846	483089.11	1306997.43	Картометрический метод	5	Закрепление отсутствует
2847	483079.26	1306976.46	Картометрический метод	5	Закрепление отсутствует
2848	483054.85	1306947.31	Картометрический метод	5	Закрепление отсутствует
2849	483011.64	1306881.50	Картометрический метод	5	Закрепление отсутствует
2850	482978.95	1306869.35	Картометрический метод	5	Закрепление отсутствует
2851	482926.11	1306879.73	Картометрический метод	5	Закрепление отсутствует
2852	482922.31	1306881.06	Картометрический метод	5	Закрепление отсутствует

2. Сведения о характерных точках границ объекта					
Обозначение характерных точек границ	Координаты, м		Метод определения координат характерной точки	Средняя квадратическая погрешность положения характерной точки (Mt), м	Описание обозначения точки на местности (при наличии)
	X	Y			
1	2	3	4	5	6
2853	482906.41	1306888.12	Картометрический метод	5	Закрепление отсутствует
2854	482904.61	1306886.38	Картометрический метод	5	Закрепление отсутствует
2855	482834.04	1306899.71	Картометрический метод	5	Закрепление отсутствует
2856	482840.10	1306928.09	Картометрический метод	5	Закрепление отсутствует
2857	482838.57	1306932.73	Картометрический метод	5	Закрепление отсутствует
2858	482783.49	1306949.96	Картометрический метод	5	Закрепление отсутствует
2859	482762.00	1306941.78	Картометрический метод	5	Закрепление отсутствует
2860	482756.63	1306942.45	Картометрический метод	5	Закрепление отсутствует
2861	482737.15	1306947.97	Картометрический метод	5	Закрепление отсутствует
2862	482720.80	1306953.49	Картометрический метод	5	Закрепление отсутствует
2863	482711.85	1306955.48	Картометрический метод	5	Закрепление отсутствует
2864	482678.71	1306979.10	Картометрический метод	5	Закрепление отсутствует
2865	482647.81	1307002.07	Картометрический метод	5	Закрепление отсутствует
2866	482629.45	1307013.78	Картометрический метод	5	Закрепление отсутствует
2867	482615.80	1307021.95	Картометрический метод	5	Закрепление отсутствует
2868	482605.95	1307027.02	Картометрический метод	5	Закрепление отсутствует
2869	482579.97	1307053.52	Картометрический метод	5	Закрепление отсутствует
2870	482555.12	1307040.27	Картометрический метод	5	Закрепление отсутствует
2871	482511.20	1307047.38	Картометрический метод	5	Закрепление отсутствует
2872	482491.39	1307051.29	Картометрический метод	5	Закрепление отсутствует
2873	482465.34	1307057.50	Картометрический метод	5	Закрепление отсутствует
2874	482425.49	1307074.06	Картометрический метод	5	Закрепление отсутствует
2875	482408.69	1307075.39	Картометрический метод	5	Закрепление отсутствует
2876	482401.75	1307083.78	Картометрический метод	5	Закрепление отсутствует
2877	482391.23	1307091.51	Картометрический метод	5	Закрепление отсутствует
2878	482385.86	1307093.94	Картометрический метод	5	Закрепление отсутствует

2. Сведения о характерных точках границ объекта					
Обозначение характерных точек границ	Координаты, м		Метод определения координат характерной точки	Средняя квадратическая погрешность положения характерной точки (Mt), м	Описание обозначения точки на местности (при наличии)
	X	Y			
1	2	3	4	5	6
2879	482374.66	1307100.34	Картометрический метод	5	Закрепление отсутствует
2880	482368.17	1307107.41	Картометрический метод	5	Закрепление отсутствует
2881	482381.60	1307123.08	Картометрический метод	5	Закрепление отсутствует
2882	482356.97	1307144.73	Картометрический метод	5	Закрепление отсутствует
2883	482320.50	1307150.23	Картометрический метод	5	Закрепление отсутствует
2884	482307.05	1307150.03	Картометрический метод	5	Закрепление отсутствует
2885	482300.78	1307163.33	Картометрический метод	5	Закрепление отсутствует
2886	482293.61	1307168.19	Картометрический метод	5	Закрепление отсутствует
2887	482286.22	1307168.41	Картометрический метод	5	Закрепление отсутствует
2888	482273.46	1307169.51	Картометрический метод	5	Закрепление отсутствует
2889	482267.19	1307177.02	Картометрический метод	5	Закрепление отсутствует
2890	482256.67	1307189.17	Картометрический метод	5	Закрепление отсутствует
2891	482244.36	1307202.64	Картометрический метод	5	Закрепление отсутствует
2892	482228.68	1307220.30	Картометрический метод	5	Закрепление отсутствует
2893	482222.86	1307220.30	Картометрический метод	5	Закрепление отсутствует
2894	482215.03	1307224.72	Картометрический метод	5	Закрепление отсутствует
2895	482201.82	1307232.23	Картометрический метод	5	Закрепление отсутствует
2896	482190.84	1307240.84	Картометрический метод	5	Закрепление отсутствует
2897	482176.07	1307241.94	Картометрический метод	5	Закрепление отсутствует
2898	482153.45	1307259.17	Картометрический метод	5	Закрепление отсутствует
2899	482144.95	1307260.49	Картометрический метод	5	Закрепление отсутствует
2900	482138.90	1307263.59	Картометрический метод	5	Закрепление отсутствует
2901	482133.53	1307268.89	Картометрический метод	5	Закрепление отсутствует
2902	482128.83	1307269.99	Картометрический метод	5	Закрепление отсутствует
2903	482121.21	1307267.78	Картометрический метод	5	Закрепление отсутствует
2904	482116.51	1307270.43	Картометрический метод	5	Закрепление отсутствует

2. Сведения о характерных точках границ объекта					
Обозначение характерных точек границ	Координаты, м		Метод определения координат характерной точки	Средняя квадратическая погрешность положения характерной точки (Mt), м	Описание обозначения точки на местности (при наличии)
	X	Y			
1	2	3	4	5	6
2905	482112.26	1307272.86	Картометрический метод	5	Закрепление отсутствует
2906	482107.56	1307276.84	Картометрический метод	5	Закрепление отсутствует
2907	482108.23	1307282.14	Картометрический метод	5	Закрепление отсутствует
2908	482105.32	1307284.12	Картометрический метод	5	Закрепление отсутствует
2909	482098.15	1307284.12	Картометрический метод	5	Закрепление отсутствует
2910	482093.67	1307286.77	Картометрический метод	5	Закрепление отсутствует
2911	482092.25	1307287.88	Картометрический метод	5	Закрепление отсутствует
2912	482074.35	1307296.78	Картометрический метод	5	Закрепление отсутствует
2913	482061.88	1307294.50	Картометрический метод	5	Закрепление отсутствует
2914	482057.40	1307297.15	Картометрический метод	5	Закрепление отсутствует
2915	482047.78	1307302.45	Картометрический метод	5	Закрепление отсутствует
2916	482040.61	1307303.78	Картометрический метод	5	Закрепление отсутствует
2917	482033.89	1307304.00	Картометрический метод	5	Закрепление отсутствует
2918	482027.85	1307305.98	Картометрический метод	5	Закрепление отсутствует
2919	482019.57	1307308.64	Картометрический метод	5	Закрепление отсутствует
2920	482009.49	1307311.73	Картометрический метод	5	Закрепление отсутствует
2921	481999.42	1307314.82	Картометрический метод	5	Закрепление отсутствует
2922	481997.62	1307318.35	Картометрический метод	5	Закрепление отсутствует
2923	481989.79	1307322.99	Картометрический метод	5	Закрепление отсутствует
2924	481985.53	1307325.64	Картометрический метод	5	Закрепление отсутствует
2925	481984.86	1307334.69	Картометрический метод	5	Закрепление отсутствует
2926	481979.71	1307338.67	Картометрический метод	5	Закрепление отсутствует
2927	481969.19	1307341.54	Картометрический метод	5	Закрепление отсутствует
2928	481964.49	1307341.54	Картометрический метод	5	Закрепление отсутствует
2929	481959.11	1307338.89	Картометрический метод	5	Закрепление отсутствует
2930	481954.64	1307339.55	Картометрический метод	5	Закрепление отсутствует

2. Сведения о характерных точках границ объекта					
Обозначение характерных точек границ	Координаты, м		Метод определения координат характерной точки	Средняя квадратическая погрешность положения характерной точки (Mt), м	Описание обозначения точки на местности (при наличии)
	X	Y			
1	2	3	4	5	6
2931	481949.26	1307341.76	Картометрический метод	5	Закрепление отсутствует
2932	481942.66	1307342.37	Картометрический метод	5	Закрепление отсутствует
2933	481942.21	1307346.45	Картометрический метод	5	Закрепление отсутствует
2934	481937.17	1307350.65	Картометрический метод	5	Закрепление отсутствует
2935	481903.36	1307356.44	Картометрический метод	5	Закрепление отсутствует
2936	481872.69	1307360.86	Картометрический метод	5	Закрепление отсутствует
2937	481839.78	1307364.17	Картометрический метод	5	Закрепление отсутствует
2938	481806.42	1307357.33	Картометрический метод	5	Закрепление отсутствует
2939	481771.71	1307348.05	Картометрический метод	5	Закрепление отсутствует
2940	481750.08	1307327.88	Картометрический метод	5	Закрепление отсутствует
2941	481725.05	1307306.19	Картометрический метод	5	Закрепление отсутствует
2942	481711.15	1307291.41	Картометрический метод	5	Закрепление отсутствует
2943	481701.52	1307278.49	Картометрический метод	5	Закрепление отсутствует
2944	481695.25	1307277.28	Картометрический метод	5	Закрепление отсутствует
2945	481687.98	1307275.73	Картометрический метод	5	Закрепление отсутствует
2946	481679.58	1307271.42	Картометрический метод	5	Закрепление отсутствует
2947	481668.94	1307263.93	Картометрический метод	5	Закрепление отсутствует
2948	481661.21	1307270.43	Картометрический метод	5	Закрепление отсутствует
2949	481630.03	1307221.15	Картометрический метод	5	Закрепление отсутствует
2950	481607.45	1307185.97	Картометрический метод	5	Закрепление отсутствует
2951	481587.11	1307165.98	Картометрический метод	5	Закрепление отсутствует
2952	481593.83	1307113.20	Картометрический метод	5	Закрепление отсутствует
2953	481579.84	1307081.29	Картометрический метод	5	Закрепление отсутствует
2954	481555.66	1307023.10	Картометрический метод	5	Закрепление отсутствует
2955	481534.83	1306970.88	Картометрический метод	5	Закрепление отсутствует
2956	481525.43	1306940.24	Картометрический метод	5	Закрепление отсутствует

2. Сведения о характерных точках границ объекта					
Обозначение характерных точек границ	Координаты, м		Метод определения координат характерной точки	Средняя квадратическая погрешность положения характерной точки (Mt), м	Описание обозначения точки на местности (при наличии)
	X	Y			
1	2	3	4	5	6
2957	481495.43	1306948.63	Картометрический метод	5	Закрепление отсутствует
2958	481472.78	1306953.43	Картометрический метод	5	Закрепление отсутствует
2959	481441.52	1306962.64	Картометрический метод	5	Закрепление отсутствует
2960	481429.61	1306966.15	Картометрический метод	5	Закрепление отсутствует
2961	481399.48	1306943.63	Картометрический метод	5	Закрепление отсутствует
2962	481390.10	1306957.30	Картометрический метод	5	Закрепление отсутствует
2963	481379.88	1306978.55	Картометрический метод	5	Закрепление отсутствует
2964	481378.56	1306972.70	Картометрический метод	5	Закрепление отсутствует
2965	481357.29	1307014.49	Картометрический метод	5	Закрепление отсутствует
2966	481360.20	1307016.26	Картометрический метод	5	Закрепление отсутствует
2967	481365.12	1307020.90	Картометрический метод	5	Закрепление отсутствует
2968	481366.95	1307024.80	Картометрический метод	5	Закрепление отсутствует
2969	481372.37	1307034.51	Картометрический метод	5	Закрепление отсутствует
2970	481376.84	1307062.50	Картометрический метод	5	Закрепление отсутствует
2971	481378.99	1307079.81	Картометрический метод	5	Закрепление отсутствует
2972	481380.08	1307104.18	Картометрический метод	5	Закрепление отсутствует
2973	481380.15	1307115.58	Картометрический метод	5	Закрепление отсутствует
2974	481379.45	1307151.60	Картометрический метод	5	Закрепление отсутствует
2975	481378.65	1307167.83	Картометрический метод	5	Закрепление отсутствует
2976	481379.08	1307194.77	Картометрический метод	5	Закрепление отсутствует
2977	481380.19	1307201.43	Картометрический метод	5	Закрепление отсутствует
2978	481383.86	1307223.62	Картометрический метод	5	Закрепление отсутствует
2979	481386.47	1307231.07	Картометрический метод	5	Закрепление отсутствует
2980	481395.73	1307258.42	Картометрический метод	5	Закрепление отсутствует
2981	481414.73	1307290.17	Картометрический метод	5	Закрепление отсутствует
2982	481415.20	1307290.80	Картометрический метод	5	Закрепление отсутствует

2. Сведения о характерных точках границ объекта					
Обозначение характерных точек границ	Координаты, м		Метод определения координат характерной точки	Средняя квадратическая погрешность положения характерной точки (Mt), м	Описание обозначения точки на местности (при наличии)
	X	Y			
1	2	3	4	5	6
2983	481416.61	1307292.34	Картометрический метод	5	Закрепление отсутствует
2984	481436.92	1307314.70	Картометрический метод	5	Закрепление отсутствует
2985	481444.60	1307318.35	Картометрический метод	5	Закрепление отсутствует
2986	481518.94	1307375.32	Картометрический метод	5	Закрепление отсутствует
2987	481534.61	1307380.62	Картометрический метод	5	Закрепление отсутствует
2988	481552.99	1307391.55	Картометрический метод	5	Закрепление отсутствует
2989	481558.34	1307389.70	Картометрический метод	5	Закрепление отсутствует
2990	481559.01	1307391.40	Картометрический метод	5	Закрепление отсутствует
2991	481573.18	1307385.58	Картометрический метод	5	Закрепление отсутствует
2992	481580.55	1307386.19	Картометрический метод	5	Закрепление отсутствует
2993	481581.36	1307388.06	Картометрический метод	5	Закрепление отсутствует
2994	481585.35	1307397.22	Картометрический метод	5	Закрепление отсутствует
2995	481601.75	1307394.23	Картометрический метод	5	Закрепление отсутствует
2996	481609.39	1307388.57	Картометрический метод	5	Закрепление отсутствует
2997	481695.37	1307392.55	Картометрический метод	5	Закрепление отсутствует
2998	481790.07	1307395.42	Картометрический метод	5	Закрепление отсутствует
2794	481868.44	1307402.27	Картометрический метод	5	Закрепление отсутствует
2999	481611.41	1306337.55	Картометрический метод	5	Закрепление отсутствует
3000	481619.69	1306342.62	Картометрический метод	5	Закрепление отсутствует
3001	481626.85	1306343.07	Картометрический метод	5	Закрепление отсутствует
3002	481638.05	1306348.81	Картометрический метод	5	Закрепление отсутствует
3003	481649.02	1306356.10	Картометрический метод	5	Закрепление отсутствует
3004	481653.95	1306361.40	Картометрический метод	5	Закрепление отсутствует
3005	481656.41	1306366.92	Картометрический метод	5	Закрепление отсутствует
3006	481654.62	1306377.74	Картометрический метод	5	Закрепление отсутствует
3007	481652.38	1306385.69	Картометрический метод	5	Закрепление отсутствует

2. Сведения о характерных точках границ объекта					
Обозначение характерных точек границ	Координаты, м		Метод определения координат характерной точки	Средняя квадратическая погрешность положения характерной точки (Mt), м	Описание обозначения точки на местности (при наличии)
	X	Y			
1	2	3	4	5	6
3008	481645.66	1306396.73	Картометрический метод	5	Закрепление отсутствует
3009	481641.18	1306403.35	Картометрический метод	5	Закрепление отсутствует
3010	481638.72	1306409.76	Картометрический метод	5	Закрепление отсутствует
3011	481637.60	1306413.07	Картометрический метод	5	Закрепление отсутствует
3012	481634.24	1306417.04	Картометрический метод	5	Закрепление отсутствует
3013	481632.68	1306440.89	Картометрический метод	5	Закрепление отсутствует
3014	481630.21	1306448.18	Картометрический метод	5	Закрепление отсутствует
3015	481628.65	1306457.01	Картометрический метод	5	Закрепление отсутствует
3016	481629.99	1306466.29	Картометрический метод	5	Закрепление отсутствует
3017	481632.23	1306470.26	Картометрический метод	5	Закрепление отсутствует
3018	481632.90	1306476.67	Картометрический метод	5	Закрепление отсутствует
3019	481633.35	1306486.16	Картометрический метод	5	Закрепление отсутствует
3020	481636.26	1306488.15	Картометрический метод	5	Закрепление отсутствует
3021	481637.83	1306490.14	Картометрический метод	5	Закрепление отсутствует
3022	481631.56	1306489.92	Картометрический метод	5	Закрепление отсутствует
3023	481613.64	1306502.72	Картометрический метод	5	Закрепление отсутствует
3024	481595.29	1306521.72	Картометрический метод	5	Закрепление отсутствует
3025	481579.13	1306545.20	Картометрический метод	5	Закрепление отсутствует
3026	481583.20	1306547.57	Картометрический метод	5	Закрепление отсутствует
3027	481566.18	1306566.54	Картометрический метод	5	Закрепление отсутствует
3028	481562.37	1306582.00	Картометрический метод	5	Закрепление отсутствует
3029	481558.34	1306596.58	Картометрический метод	5	Закрепление отсутствует
3030	481558.34	1306635.66	Картометрический метод	5	Закрепление отсутствует
3031	481553.86	1306680.93	Картометрический метод	5	Закрепление отсутствует
3032	481544.91	1306698.82	Картометрический метод	5	Закрепление отсутствует
3033	481531.03	1306719.58	Картометрический метод	5	Закрепление отсутствует

2. Сведения о характерных точках границ объекта					
Обозначение характерных точек границ	Координаты, м		Метод определения координат характерной точки	Средняя квадратическая погрешность положения характерной точки (Mt), м	Описание обозначения точки на местности (при наличии)
	X	Y			
1	2	3	4	5	6
3034	481524.53	1306730.62	Картометрический метод	5	Закрепление отсутствует
3035	481521.85	1306742.98	Картометрический метод	5	Закрепление отсутствует
3036	481518.71	1306757.78	Картометрический метод	5	Закрепление отсутствует
3037	481516.70	1306767.28	Картометрический метод	5	Закрепление отсутствует
3038	481520.28	1306769.70	Картометрический метод	5	Закрепление отсутствует
3039	481516.70	1306780.53	Картометрический метод	5	Закрепление отсутствует
3040	481517.37	1306787.37	Картометрический метод	5	Закрепление отсутствует
3041	481518.71	1306792.45	Картометрический метод	5	Закрепление отсутствует
3042	481513.12	1306801.72	Картометрический метод	5	Закрепление отсутствует
3043	481511.32	1306811.00	Картометрический метод	5	Закрепление отсутствует
3044	481509.65	1306824.64	Картометрический метод	5	Закрепление отсутствует
3045	481505.17	1306824.75	Картометрический метод	5	Закрепление отсутствует
3046	481491.05	1306830.09	Картометрический метод	5	Закрепление отсутствует
3047	481501.73	1306874.45	Картометрический метод	5	Закрепление отсутствует
3048	481490.73	1306874.43	Картометрический метод	5	Закрепление отсутствует
3049	481453.56	1306858.53	Картометрический метод	5	Закрепление отсутствует
3050	481470.22	1306826.04	Картометрический метод	5	Закрепление отсутствует
3051	481485.35	1306757.50	Картометрический метод	5	Закрепление отсутствует
3052	481494.53	1306734.37	Картометрический метод	5	Закрепление отсутствует
3053	481494.98	1306708.54	Картометрический метод	5	Закрепление отсутствует
3054	481494.53	1306693.08	Картометрический метод	5	Закрепление отсутствует
3055	481490.50	1306669.45	Картометрический метод	5	Закрепление отсутствует
3056	481484.68	1306655.54	Картометрический метод	5	Закрепление отсутствует
3057	481483.56	1306652.89	Картометрический метод	5	Закрепление отсутствует
3058	481482.67	1306626.83	Картометрический метод	5	Закрепление отсутствует
3059	481494.76	1306582.00	Картометрический метод	5	Закрепление отсутствует

2. Сведения о характерных точках границ объекта					
Обозначение характерных точек границ	Координаты, м		Метод определения координат характерной точки	Средняя квадратическая погрешность положения характерной точки (Mt), м	Описание обозначения точки на местности (при наличии)
	X	Y			
1	2	3	4	5	6
3060	481500.80	1306571.62	Картометрический метод	5	Закрепление отсутствует
3061	481511.10	1306550.86	Картометрический метод	5	Закрепление отсутствует
3062	481543.34	1306510.01	Картометрический метод	5	Закрепление отсутствует
3063	481557.90	1306486.16	Картометрический метод	5	Закрепление отсутствует
3064	481568.64	1306464.74	Картометрический метод	5	Закрепление отсутствует
3065	481577.60	1306443.54	Картометрический метод	5	Закрепление отсутствует
3066	481590.14	1306400.92	Картометрический метод	5	Закрепление отсутствует
3067	481605.14	1306352.56	Картометрический метод	5	Закрепление отсутствует
2999	481611.41	1306337.55	Картометрический метод	5	Закрепление отсутствует
3068	481987.55	1306186.72	Картометрический метод	5	Закрепление отсутствует
3069	482000.76	1306240.38	Картометрический метод	5	Закрепление отсутствует
3070	481955.53	1306250.32	Картометрический метод	5	Закрепление отсутствует
3071	481906.05	1306281.68	Картометрический метод	5	Закрепление отсутствует
3072	481890.15	1306287.20	Картометрический метод	5	Закрепление отсутствует
3073	481869.78	1306294.93	Картометрический метод	5	Закрепление отсутствует
3074	481855.84	1306299.64	Картометрический метод	5	Закрепление отсутствует
3075	481857.45	1306306.65	Картометрический метод	5	Закрепление отсутствует
3076	481837.76	1306316.43	Картометрический метод	5	Закрепление отсутствует
3077	481833.29	1306321.20	Картометрический метод	5	Закрепление отсутствует
3078	481805.30	1306324.74	Картометрический метод	5	Закрепление отсутствует
3079	481782.91	1306341.74	Картометрический метод	5	Закрепление отсутствует
3080	481744.40	1306351.02	Картометрический метод	5	Закрепление отсутствует
3081	481715.74	1306331.80	Картометрический метод	5	Закрепление отсутствует
3082	481693.80	1306342.18	Картометрический метод	5	Закрепление отсутствует
3083	481672.31	1306326.06	Картометрический метод	5	Закрепление отсутствует
3084	481652.15	1306316.57	Картометрический метод	5	Закрепление отсутствует

2. Сведения о характерных точках границ объекта					
Обозначение характерных точек границ	Координаты, м		Метод определения координат характерной точки	Средняя квадратическая погрешность положения характерной точки (Mt), м	Описание обозначения точки на местности (при наличии)
	X	Y			
1	2	3	4	5	6
3085	481629.54	1306304.42	Картометрический метод	5	Закрепление отсутствует
3086	481653.27	1306285.65	Картометрический метод	5	Закрепление отсутствует
3087	481690.44	1306266.66	Картометрический метод	5	Закрепление отсутствует
3088	481709.87	1306259.99	Картометрический метод	5	Закрепление отсутствует
3089	481724.07	1306256.78	Картометрический метод	5	Закрепление отсутствует
3090	481735.67	1306255.40	Картометрический метод	5	Закрепление отсутствует
3091	481775.52	1306249.44	Картометрический метод	5	Закрепление отсутствует
3092	481805.30	1306244.36	Картометрический метод	5	Закрепление отсутствует
3093	481859.03	1306226.69	Картометрический метод	5	Закрепление отсутствует
3094	481907.11	1306209.02	Картометрический метод	5	Закрепление отсутствует
3095	481928.27	1306201.70	Картометрический метод	5	Закрепление отсутствует
3096	481963.37	1306190.99	Картометрический метод	5	Закрепление отсутствует
3068	481987.55	1306186.72	Картометрический метод	5	Закрепление отсутствует
3097	481871.25	1305933.29	Картометрический метод	5	Закрепление отсутствует
3098	481894.53	1305956.57	Картометрический метод	5	Закрепление отсутствует
3099	481917.80	1305979.86	Картометрический метод	5	Закрепление отсутствует
3100	481941.08	1306003.14	Картометрический метод	5	Закрепление отсутствует
3101	481968.72	1306030.80	Картометрический метод	5	Закрепление отсутствует
3102	482000.99	1306063.07	Картометрический метод	5	Закрепление отсутствует
3103	482010.33	1306072.41	Картометрический метод	5	Закрепление отсутствует
3104	482016.95	1306105.74	Картометрический метод	5	Закрепление отсутствует
3105	482029.10	1306160.79	Картометрический метод	5	Закрепление отсутствует
3106	481961.35	1306175.68	Картометрический метод	5	Закрепление отсутствует
3107	481919.93	1306186.72	Картометрический метод	5	Закрепление отсутствует
3108	481876.27	1306203.28	Картометрический метод	5	Закрепление отсутствует
3109	481803.96	1306228.46	Картометрический метод	5	Закрепление отсутствует

2. Сведения о характерных точках границ объекта					
Обозначение характерных точек границ	Координаты, м		Метод определения координат характерной точки	Средняя квадратическая погрешность положения характерной точки (Mt), м	Описание обозначения точки на местности (при наличии)
	X	Y			
1	2	3	4	5	6
3110	481769.92	1306234.64	Картометрический метод	5	Закрепление отсутствует
3111	481729.85	1306241.26	Картометрический метод	5	Закрепление отсутствует
3112	481684.40	1306251.64	Картометрический метод	5	Закрепление отсутствует
3113	481648.57	1306268.87	Картометрический метод	5	Закрепление отсутствует
3114	481643.65	1306269.09	Картометрический метод	5	Закрепление отсутствует
3115	481672.23	1306201.64	Картометрический метод	5	Закрепление отсутствует
3116	481672.17	1306201.60	Картометрический метод	5	Закрепление отсутствует
3117	481679.30	1306184.96	Картометрический метод	5	Закрепление отсутствует
3118	481679.48	1306185.02	Картометрический метод	5	Закрепление отсутствует
3119	481712.12	1306108.44	Картометрический метод	5	Закрепление отсутствует
3120	481712.08	1306108.43	Картометрический метод	5	Закрепление отсутствует
3121	481723.89	1306080.82	Картометрический метод	5	Закрепление отсутствует
3122	481723.95	1306080.84	Картометрический метод	5	Закрепление отсутствует
3123	481749.11	1306021.85	Картометрический метод	5	Закрепление отсутствует
3124	481733.19	1306014.44	Картометрический метод	5	Закрепление отсутствует
3125	481758.63	1305959.80	Картометрический метод	5	Закрепление отсутствует
3126	481772.83	1305966.41	Картометрический метод	5	Закрепление отсутствует
3127	481777.80	1305954.79	Картометрический метод	5	Закрепление отсутствует
3128	481817.54	1305986.98	Картометрический метод	5	Закрепление отсутствует
3097	481871.25	1305933.29	Картометрический метод	5	Закрепление отсутствует
3129	492853.65	1310957.70	Картометрический метод	5	Закрепление отсутствует
3130	492770.96	1311047.40	Картометрический метод	5	Закрепление отсутствует
3131	492735.41	1311086.59	Картометрический метод	5	Закрепление отсутствует
3132	492731.53	1311083.64	Картометрический метод	5	Закрепление отсутствует
3133	492689.71	1311026.19	Картометрический метод	5	Закрепление отсутствует
3134	492666.41	1311044.16	Картометрический метод	5	Закрепление отсутствует

2. Сведения о характерных точках границ объекта					
Обозначение характерных точек границ	Координаты, м		Метод определения координат характерной точки	Средняя квадратическая погрешность положения характерной точки (Mt), м	Описание обозначения точки на местности (при наличии)
	X	Y			
1	2	3	4	5	6
3135	492641.32	1310994.38	Картометрический метод	5	Закрепление отсутствует
3136	492675.37	1310989.07	Картометрический метод	5	Закрепление отсутствует
3137	492698.97	1310979.64	Картометрический метод	5	Закрепление отсутствует
3138	492728.24	1310965.80	Картометрический метод	5	Закрепление отсутствует
3139	492733.32	1310950.18	Картометрический метод	5	Закрепление отсутствует
3140	492756.02	1310950.18	Картометрический метод	5	Закрепление отсутствует
3141	492769.17	1310959.02	Картометрический метод	5	Закрепление отсутствует
3142	492774.42	1310934.12	Картометрический метод	5	Закрепление отсутствует
3143	492839.62	1310953.83	Картометрический метод	5	Закрепление отсутствует
3129	492853.65	1310957.70	Картометрический метод	5	Закрепление отсутствует
3144	492239.75	1311255.89	Картометрический метод	5	Закрепление отсутствует
3145	492310.07	1311398.28	Картометрический метод	5	Закрепление отсутствует
3146	492200.75	1311478.41	Картометрический метод	5	Закрепление отсутствует
3147	492089.04	1311352.32	Картометрический метод	5	Закрепление отсутствует
3148	492054.39	1311272.19	Картометрический метод	5	Закрепление отсутствует
3149	492208.51	1311242.14	Картометрический метод	5	Закрепление отсутствует
3144	492239.75	1311255.89	Картометрический метод	5	Закрепление отсутствует
3150	492069.62	1311445.12	Картометрический метод	5	Закрепление отсутствует
3151	492160.42	1311565.32	Картометрический метод	5	Закрепление отсутствует
3152	492096.82	1311651.95	Картометрический метод	5	Закрепление отсутствует
3153	491988.37	1311521.42	Картометрический метод	5	Закрепление отсутствует
3154	491984.19	1311505.22	Картометрический метод	5	Закрепление отсутствует
3155	491977.92	1311491.37	Картометрический метод	5	Закрепление отсутствует
3156	492020.34	1311479.00	Картометрический метод	5	Закрепление отсутствует
3150	492069.62	1311445.12	Картометрический метод	5	Закрепление отсутствует
3157	491929.23	1311260.99	Картометрический метод	5	Закрепление отсутствует

2. Сведения о характерных точках границ объекта					
Обозначение характерных точек границ	Координаты, м		Метод определения координат характерной точки	Средняя квадратическая погрешность положения характерной точки (Mt), м	Описание обозначения точки на местности (при наличии)
	X	Y			
1	2	3	4	5	6
3158	491943.87	1311380.01	Картометрический метод	5	Закрепление отсутствует
3159	491948.44	1311410.01	Картометрический метод	5	Закрепление отсутствует
3160	491947.38	1311410.07	Картометрический метод	5	Закрепление отсутствует
3161	491898.47	1311425.68	Картометрический метод	5	Закрепление отсутствует
3162	491886.93	1311331.41	Картометрический метод	5	Закрепление отсутствует
3163	491882.99	1311291.70	Картометрический метод	5	Закрепление отсутствует
3164	491879.65	1311268.95	Картометрический метод	5	Закрепление отсутствует
3157	491929.23	1311260.99	Картометрический метод	5	Закрепление отсутствует
3165	491853.96	1311171.14	Картометрический метод	5	Закрепление отсутствует
3166	491856.35	1311175.26	Картометрический метод	5	Закрепление отсутствует
3167	491867.10	1311286.03	Картометрический метод	5	Закрепление отсутствует
3168	491872.33	1311325.08	Картометрический метод	5	Закрепление отсутствует
3169	491876.81	1311359.69	Картометрический метод	5	Закрепление отсутствует
3170	491879.75	1311384.84	Картометрический метод	5	Закрепление отсутствует
3171	491880.55	1311404.46	Картометрический метод	5	Закрепление отсутствует
3172	491884.13	1311462.80	Картометрический метод	5	Закрепление отсутствует
3173	491879.35	1311494.91	Картометрический метод	5	Закрепление отсутствует
3174	491872.48	1311505.22	Картометрический метод	5	Закрепление отсутствует
3175	491872.47	1311505.23	Картометрический метод	5	Закрепление отсутствует
3176	491829.76	1311405.09	Картометрический метод	5	Закрепление отсутствует
3177	491809.75	1311418.34	Картометрический метод	5	Закрепление отсутствует
3178	491790.92	1311375.89	Картометрический метод	5	Закрепление отсутствует
3179	491812.42	1311335.82	Картометрический метод	5	Закрепление отсутствует
3180	491795.10	1311280.72	Картометрический метод	5	Закрепление отсутствует
3181	491819.00	1311265.98	Картометрический метод	5	Закрепление отсутствует
3182	491835.06	1311256.54	Картометрический метод	5	Закрепление отсутствует

2. Сведения о характерных точках границ объекта					
Обозначение характерных точек границ	Координаты, м		Метод определения координат характерной точки	Средняя квадратическая погрешность положения характерной точки (Mt), м	Описание обозначения точки на местности (при наличии)
	X	Y			
1	2	3	4	5	6
3183	491812.28	1311208.65	Картометрический метод	5	Закрепление отсутствует
3184	491813.04	1311207.96	Картометрический метод	5	Закрепление отсутствует
3165	491853.96	1311171.14	Картометрический метод	5	Закрепление отсутствует
3185	491848.89	1311111.84	Картометрический метод	5	Закрепление отсутствует
3186	491852.32	1311149.14	Картометрический метод	5	Закрепление отсутствует
3187	491704.02	1311284.27	Картометрический метод	5	Закрепление отсутствует
3188	491646.97	1311220.93	Картометрический метод	5	Закрепление отсутствует
3189	491571.10	1311201.78	Картометрический метод	5	Закрепление отсутствует
3190	491546.03	1311081.48	Картометрический метод	5	Закрепление отсутствует
3191	491553.60	1311084.28	Картометрический метод	5	Закрепление отсутствует
3192	491570.23	1311088.53	Картометрический метод	5	Закрепление отсутствует
3193	491661.30	1311099.42	Картометрический метод	5	Закрепление отсутствует
3194	491700.60	1311103.83	Картометрический метод	5	Закрепление отсутствует
3195	491767.32	1311110.84	Картометрический метод	5	Закрепление отсутствует
3196	491797.55	1311113.90	Картометрический метод	5	Закрепление отсутствует
3197	491840.98	1311112.91	Картометрический метод	5	Закрепление отсутствует
3185	491848.89	1311111.84	Картометрический метод	5	Закрепление отсутствует
3198	492041.10	1311081.24	Картометрический метод	5	Закрепление отсутствует
3199	492048.41	1311126.36	Картометрический метод	5	Закрепление отсутствует
3200	492049.61	1311133.43	Картометрический метод	5	Закрепление отсутствует
3201	491987.97	1311139.82	Картометрический метод	5	Закрепление отсутствует
3202	491963.77	1311141.56	Картометрический метод	5	Закрепление отсутствует
3203	491926.51	1311144.25	Картометрический метод	5	Закрепление отсутствует
3204	491925.55	1311187.66	Картометрический метод	5	Закрепление отсутствует
3205	491933.77	1311188.89	Картометрический метод	5	Закрепление отсутствует
3206	491927.73	1311219.90	Картометрический метод	5	Закрепление отсутствует

2. Сведения о характерных точках границ объекта					
Обозначение характерных точек границ	Координаты, м		Метод определения координат характерной точки	Средняя квадратическая погрешность положения характерной точки (Mt), м	Описание обозначения точки на местности (при наличии)
	X	Y			
1	2	3	4	5	6
3207	491931.32	1311242.43	Картометрический метод	5	Закрепление отсутствует
3208	491919.97	1311247.14	Картометрический метод	5	Закрепление отсутствует
3209	491892.79	1311250.98	Картометрический метод	5	Закрепление отсутствует
3210	491877.86	1311253.04	Картометрический метод	5	Закрепление отсутствует
3211	491873.14	1311221.94	Картометрический метод	5	Закрепление отсутствует
3212	491867.45	1311178.98	Картометрический метод	5	Закрепление отсутствует
3213	491863.73	1311142.74	Картометрический метод	5	Закрепление отсутствует
3214	491862.70	1311110.64	Картометрический метод	5	Закрепление отсутствует
3215	491900.27	1311107.87	Картометрический метод	5	Закрепление отсутствует
3216	491916.63	1311105.58	Картометрический метод	5	Закрепление отсутствует
3217	491965.43	1311098.46	Картометрический метод	5	Закрепление отсутствует
3218	491982.64	1311094.67	Картометрический метод	5	Закрепление отсутствует
3219	492024.09	1311085.28	Картометрический метод	5	Закрепление отсутствует
3220	492028.65	1311084.25	Картометрический метод	5	Закрепление отсутствует
3198	492041.10	1311081.24	Картометрический метод	5	Закрепление отсутствует
3221	492063.35	1310825.27	Картометрический метод	5	Закрепление отсутствует
3222	492162.81	1310841.18	Картометрический метод	5	Закрепление отсутствует
3223	492189.40	1310892.44	Картометрический метод	5	Закрепление отсутствует
3224	492198.66	1310888.61	Картометрический метод	5	Закрепление отсутствует
3225	492209.11	1310908.65	Картометрический метод	5	Закрепление отсутствует
3226	492196.88	1310920.09	Картометрический метод	5	Закрепление отсутствует
3227	492220.78	1310959.38	Картометрический метод	5	Закрепление отсутствует
3228	492166.99	1310988.48	Картометрический метод	5	Закрепление отсутствует
3229	492186.88	1311026.95	Картометрический метод	5	Закрепление отсутствует
3230	492157.10	1311033.39	Картометрический метод	5	Закрепление отсутствует
3231	492139.59	1311036.99	Картометрический метод	5	Закрепление отсутствует

2. Сведения о характерных точках границ объекта					
Обозначение характерных точек границ	Координаты, м		Метод определения координат характерной точки	Средняя квадратическая погрешность положения характерной точки (Mt), м	Описание обозначения точки на местности (при наличии)
	X	Y			
1	2	3	4	5	6
3232	492118.50	1311039.96	Картометрический метод	5	Закрепление отсутствует
3233	492109.12	1311041.94	Картометрический метод	5	Закрепление отсутствует
3234	492092.07	1311039.39	Картометрический метод	5	Закрепление отсутствует
3235	492075.14	1311039.71	Картометрический метод	5	Закрепление отсутствует
3236	492069.64	1311040.33	Картометрический метод	5	Закрепление отсутствует
3237	492063.20	1311043.86	Картометрический метод	5	Закрепление отсутствует
3238	492059.56	1311047.66	Картометрический метод	5	Закрепление отсутствует
3239	492056.99	1311054.57	Картометрический метод	5	Закрепление отсутствует
3240	492048.80	1311056.38	Картометрический метод	5	Закрепление отсутствует
3241	492023.72	1311062.80	Картометрический метод	5	Закрепление отсутствует
3242	492019.20	1311063.83	Картометрический метод	5	Закрепление отсутствует
3243	491960.73	1311077.15	Картометрический метод	5	Закрепление отсутствует
3244	491913.56	1311083.80	Картометрический метод	5	Закрепление отсутствует
3245	491892.25	1311086.48	Картометрический метод	5	Закрепление отсутствует
3246	491872.73	1311088.30	Картометрический метод	5	Закрепление отсутствует
3247	491851.12	1311090.19	Картометрический метод	5	Закрепление отсутствует
3248	491837.43	1311090.46	Картометрический метод	5	Закрепление отсутствует
3249	491808.36	1311091.03	Картометрический метод	5	Закрепление отсутствует
3250	491787.49	1311092.19	Картометрический метод	5	Закрепление отсутствует
3251	491778.87	1311091.00	Картометрический метод	5	Закрепление отсутствует
3252	491778.89	1311089.33	Картометрический метод	5	Закрепление отсутствует
3253	491769.04	1311088.90	Картометрический метод	5	Закрепление отсутствует
3254	491697.15	1311081.67	Картометрический метод	5	Закрепление отсутствует
3255	491697.09	1311082.32	Картометрический метод	5	Закрепление отсутствует
3256	491682.92	1311080.69	Картометрический метод	5	Закрепление отсутствует
3257	491682.94	1311080.14	Картометрический метод	5	Закрепление отсутствует

2. Сведения о характерных точках границ объекта					
Обозначение характерных точек границ	Координаты, м		Метод определения координат характерной точки	Средняя квадратическая погрешность положения характерной точки (Mt), м	Описание обозначения точки на местности (при наличии)
	X	Y			
1	2	3	4	5	6
3258	491648.38	1311076.41	Картометрический метод	5	Закрепление отсутствует
3259	491648.34	1311076.91	Картометрический метод	5	Закрепление отсутствует
3260	491618.24	1311073.58	Картометрический метод	5	Закрепление отсутствует
3261	491618.27	1311071.83	Картометрический метод	5	Закрепление отсутствует
3262	491574.21	1311066.84	Картометрический метод	5	Закрепление отсутствует
3263	491559.96	1311063.20	Картометрический метод	5	Закрепление отсутствует
3264	491545.55	1311058.39	Картометрический метод	5	Закрепление отсутствует
3265	491593.20	1310884.78	Картометрический метод	5	Закрепление отсутствует
3266	491606.64	1310883.60	Картометрический метод	5	Закрепление отсутствует
3267	491629.04	1310880.66	Картометрический метод	5	Закрепление отсутствует
3268	491644.58	1310878.01	Картометрический метод	5	Закрепление отсутствует
3269	491666.68	1310874.77	Картометрический метод	5	Закрепление отсутствует
3270	491698.34	1310879.77	Картометрический метод	5	Закрепление отсутствует
3271	491808.86	1310894.21	Картометрический метод	5	Закрепление отсутствует
3272	491844.40	1310925.73	Картометрический метод	5	Закрепление отсутствует
3273	491964.36	1310870.48	Картометрический метод	5	Закрепление отсутствует
3274	491962.25	1310865.08	Картометрический метод	5	Закрепление отсутствует
3275	491959.90	1310865.64	Картометрический метод	5	Закрепление отсутствует
3276	491958.82	1310861.39	Картометрический метод	5	Закрепление отсутствует
3277	491957.92	1310858.90	Картометрический метод	5	Закрепление отсутствует
3278	491954.36	1310849.04	Картометрический метод	5	Закрепление отсутствует
3279	491961.33	1310845.84	Картометрический метод	5	Закрепление отсутствует
3280	491971.44	1310868.03	Картометрический метод	5	Закрепление отсутствует
3281	492025.41	1310842.36	Картометрический метод	5	Закрепление отсутствует
3221	492063.35	1310825.27	Картометрический метод	5	Закрепление отсутствует
3282	491244.92	1311632.49	Картометрический метод	5	Закрепление отсутствует

2. Сведения о характерных точках границ объекта					
Обозначение характерных точек границ	Координаты, м		Метод определения координат характерной точки	Средняя квадратическая погрешность положения характерной точки (Mt), м	Описание обозначения точки на местности (при наличии)
	X	Y			
1	2	3	4	5	6
3283	491232.97	1311596.84	Картометрический метод	5	Закрепление отсутствует
3284	491144.86	1311531.14	Картометрический метод	5	Закрепление отсутствует
3285	491087.21	1311550.29	Картометрический метод	5	Закрепление отсутствует
3286	491113.79	1311643.09	Картометрический метод	5	Закрепление отсутствует
3287	491044.20	1311681.39	Картометрический метод	5	Закрепление отсутствует
3288	491004.17	1311702.31	Картометрический метод	5	Закрепление отсутствует
3289	490932.78	1311718.81	Картометрический метод	5	Закрепление отсутствует
3290	490879.92	1311731.18	Картометрический метод	5	Закрепление отсутствует
3291	490870.06	1311732.65	Картометрический метод	5	Закрепление отсутствует
3292	490826.15	1311788.33	Картометрический метод	5	Закрепление отсутствует
3293	490834.81	1311849.90	Картометрический метод	5	Закрепление отсутствует
3294	490876.63	1311894.68	Картометрический метод	5	Закрепление отсутствует
3295	490882.90	1311879.96	Картометрический метод	5	Закрепление отсутствует
3296	490888.58	1311856.98	Картометрический метод	5	Закрепление отсутствует
3297	490897.84	1311826.34	Картометрический метод	5	Закрепление отсутствует
3298	490927.71	1311800.41	Картометрический метод	5	Закрепление отсутствует
3299	490994.32	1311768.89	Картометрический метод	5	Закрепление отсутствует
3300	491114.99	1311709.38	Картометрический метод	5	Закрепление отсутствует
3301	491195.64	1311659.59	Картометрический метод	5	Закрепление отсутствует
3282	491244.92	1311632.49	Картометрический метод	5	Закрепление отсутствует
3302	491248.06	1311649.57	Картометрический метод	5	Закрепление отсутствует
3303	491249.55	1311672.26	Картометрический метод	5	Закрепление отсутствует
3304	491197.28	1311707.17	Картометрический метод	5	Закрепление отсутствует
3305	491148.14	1311740.02	Картометрический метод	5	Закрепление отсутствует
3306	491162.63	1311765.55	Картометрический метод	5	Закрепление отсутствует
3307	491122.90	1311787.15	Картометрический метод	5	Закрепление отсутствует

2. Сведения о характерных точках границ объекта					
Обозначение характерных точек границ	Координаты, м		Метод определения координат характерной точки	Средняя квадратическая погрешность положения характерной точки (Mt), м	Описание обозначения точки на местности (при наличии)
	X	Y			
1	2	3	4	5	6
3308	491085.55	1311794.67	Картометрический метод	5	Закрепление отсутствует
3309	491042.26	1311812.16	Картометрический метод	5	Закрепление отсутствует
3310	491024.36	1311819.15	Картометрический метод	5	Закрепление отсутствует
3311	490959.94	1311872.53	Картометрический метод	5	Закрепление отсутствует
3312	490931.20	1311881.88	Картометрический метод	5	Закрепление отсутствует
3313	490906.46	1311874.00	Картометрический метод	5	Закрепление отсутствует
3314	490901.42	1311875.09	Картометрический метод	5	Закрепление отсутствует
3315	490903.96	1311857.12	Картометрический метод	5	Закрепление отсутствует
3316	490909.04	1311841.07	Картометрический метод	5	Закрепление отсутствует
3317	490920.54	1311826.34	Картометрический метод	5	Закрепление отсутствует
3318	490945.18	1311809.10	Картометрический метод	5	Закрепление отсутствует
3319	490997.15	1311784.21	Картометрический метод	5	Закрепление отсутствует
3320	491050.77	1311757.84	Картометрический метод	5	Закрепление отсутствует
3321	491108.87	1311729.26	Картометрический метод	5	Закрепление отсутствует
3322	491157.40	1311701.28	Картометрический метод	5	Закрепление отсутствует
3323	491190.26	1311680.51	Картометрический метод	5	Закрепление отсутствует
3324	491229.99	1311657.97	Картометрический метод	5	Закрепление отсутствует
3302	491248.06	1311649.57	Картометрический метод	5	Закрепление отсутствует
3325	484613.75	1296349.39	Картометрический метод	5	Закрепление отсутствует
3326	484598.08	1296382.72	Картометрический метод	5	Закрепление отсутствует
3327	484577.04	1296372.57	Картометрический метод	5	Закрепление отсутствует
3328	484581.15	1296362.66	Картометрический метод	5	Закрепление отсутствует
3329	484592.98	1296336.41	Картометрический метод	5	Закрепление отсутствует
3325	484613.75	1296349.39	Картометрический метод	5	Закрепление отсутствует
3330	484559.38	1296278.78	Картометрический метод	5	Закрепление отсутствует
3331	484584.81	1296287.84	Картометрический метод	5	Закрепление отсутствует

2. Сведения о характерных точках границ объекта					
Обозначение характерных точек границ	Координаты, м		Метод определения координат характерной точки	Средняя квадратическая погрешность положения характерной точки (Mt), м	Описание обозначения точки на местности (при наличии)
	X	Y			
1	2	3	4	5	6
3332	484592.55	1296291.22	Картометрический метод	5	Закрепление отсутствует
3333	484586.44	1296304.64	Картометрический метод	5	Закрепление отсутствует
3334	484564.07	1296354.30	Картометрический метод	5	Закрепление отсутствует
3335	484555.27	1296370.50	Картометрический метод	5	Закрепление отсутствует
3336	484517.30	1296430.98	Картометрический метод	5	Закрепление отсутствует
3337	484504.30	1296450.49	Картометрический метод	5	Закрепление отсутствует
3338	484497.39	1296445.35	Картометрический метод	5	Закрепление отсутствует
3339	484473.12	1296429.78	Картометрический метод	5	Закрепление отсутствует
3340	484524.22	1296359.10	Картометрический метод	5	Закрепление отсутствует
3330	484559.38	1296278.78	Картометрический метод	5	Закрепление отсутствует
3341	484308.45	1296074.10	Картометрический метод	5	Закрепление отсутствует
3342	484268.61	1296111.19	Картометрический метод	5	Закрепление отсутствует
3343	484248.02	1296088.23	Картометрический метод	5	Закрепление отсутствует
3344	484284.28	1296051.58	Картометрический метод	5	Закрепление отсутствует
3341	484308.45	1296074.10	Картометрический метод	5	Закрепление отсутствует
3345	484599.20	1296131.28	Картометрический метод	5	Закрепление отсутствует
3346	484574.58	1296135.25	Картометрический метод	5	Закрепление отсутствует
3347	484567.20	1296096.84	Картометрический метод	5	Закрепление отсутствует
3348	484590.70	1296090.66	Картометрический метод	5	Закрепление отсутствует
3349	484593.69	1296098.84	Картометрический метод	5	Закрепление отсутствует
3350	484630.20	1296092.28	Картометрический метод	5	Закрепление отсутствует
3351	484634.51	1296115.17	Картометрический метод	5	Закрепление отсутствует
3352	484598.03	1296122.03	Картометрический метод	5	Закрепление отсутствует
3345	484599.20	1296131.28	Картометрический метод	5	Закрепление отсутствует
3353	484490.06	1296040.56	Картометрический метод	5	Закрепление отсутствует
3354	484493.33	1296052.68	Картометрический метод	5	Закрепление отсутствует

2. Сведения о характерных точках границ объекта					
Обозначение характерных точек границ	Координаты, м		Метод определения координат характерной точки	Средняя квадратическая погрешность положения характерной точки (Mt), м	Описание обозначения точки на местности (при наличии)
	X	Y			
1	2	3	4	5	6
3355	484470.73	1296123.55	Картометрический метод	5	Закрепление отсутствует
3356	484447.90	1296115.82	Картометрический метод	5	Закрепление отсутствует
3357	484454.39	1296097.06	Картометрический метод	5	Закрепление отсутствует
3358	484451.70	1296095.29	Картометрический метод	5	Закрепление отсутствует
3359	484438.72	1296091.98	Картометрический метод	5	Закрепление отсутствует
3360	484448.79	1296051.14	Картометрический метод	5	Закрепление отсутствует
3361	484453.97	1296045.49	Картометрический метод	5	Закрепление отсутствует
3353	484490.06	1296040.56	Картометрический метод	5	Закрепление отсутствует
3362	484552.42	1295954.00	Картометрический метод	5	Закрепление отсутствует
3363	484525.12	1295958.42	Картометрический метод	5	Закрепление отсутствует
3364	484500.72	1295962.83	Картометрический метод	5	Закрепление отсутствует
3365	484496.02	1295945.39	Картометрический метод	5	Закрепление отсутствует
3366	484519.07	1295921.77	Картометрический метод	5	Закрепление отсутствует
3367	484541.90	1295899.48	Картометрический метод	5	Закрепление отсутствует
3362	484552.42	1295954.00	Картометрический метод	5	Закрепление отсутствует
3368	484481.68	1295500.62	Картометрический метод	5	Закрепление отсутствует
3369	484494.34	1295568.14	Картометрический метод	5	Закрепление отсутствует
3370	484526.10	1295562.87	Картометрический метод	5	Закрепление отсутствует
3371	484514.20	1295494.93	Картометрический метод	5	Закрепление отсутствует
3368	484481.68	1295500.62	Картометрический метод	5	Закрепление отсутствует
3372	484110.81	1295906.54	Картометрический метод	5	Закрепление отсутствует
3373	484185.12	1295959.08	Картометрический метод	5	Закрепление отсутствует
3374	484229.89	1296002.79	Картометрический метод	5	Закрепление отсутствует
3375	484185.45	1296047.83	Картометрический метод	5	Закрепление отсутствует
3376	484129.61	1296094.19	Картометрический метод	5	Закрепление отсутствует
3377	484086.64	1296131.28	Картометрический метод	5	Закрепление отсутствует

2. Сведения о характерных точках границ объекта					
Обозначение характерных точек границ	Координаты, м		Метод определения координат характерной точки	Средняя квадратическая погрешность положения характерной точки (Mt), м	Описание обозначения точки на местности (при наличии)
	X	Y			
1	2	3	4	5	6
3378	484028.44	1296172.78	Картометрический метод	5	Закрепление отсутствует
3379	483925.03	1296247.84	Картометрический метод	5	Закрепление отсутствует
3380	483883.85	1296230.62	Картометрический метод	5	Закрепление отсутствует
3381	483848.49	1296216.93	Картометрический метод	5	Закрепление отсутствует
3382	483805.96	1296211.63	Картометрический метод	5	Закрепление отсутствует
3383	483807.30	1296194.85	Картометрический метод	5	Закрепление отсутствует
3384	483885.64	1296124.21	Картометрический метод	5	Закрепление отсутствует
3385	483935.78	1296077.41	Картометрический метод	5	Закрепление отсутствует
3386	484010.54	1296009.86	Картометрический метод	5	Закрепление отсутствует
3372	484110.81	1295906.54	Картометрический метод	5	Закрепление отсутствует
3387	484327.51	1294924.95	Картометрический метод	5	Закрепление отсутствует
3388	484332.40	1294941.37	Картометрический метод	5	Закрепление отсутствует
3389	484351.20	1295031.88	Картометрический метод	5	Закрепление отсутствует
3390	484362.84	1295095.46	Картометрический метод	5	Закрепление отсутствует
3391	484376.27	1295162.13	Картометрический метод	5	Закрепление отсутствует
3392	484385.06	1295208.54	Картометрический метод	5	Закрепление отсутствует
3393	484394.07	1295228.92	Картометрический метод	5	Закрепление отсутствует
3394	484389.31	1295230.96	Картометрический метод	5	Закрепление отсутствует
3395	484390.24	1295235.90	Картометрический метод	5	Закрепление отсутствует
3396	484380.47	1295240.92	Картометрический метод	5	Закрепление отсутствует
3397	484378.90	1295237.98	Картометрический метод	5	Закрепление отсутствует
3398	484372.80	1295238.03	Картометрический метод	5	Закрепление отсутствует
3399	484367.42	1295240.34	Картометрический метод	5	Закрепление отсутствует
3400	484371.33	1295260.92	Картометрический метод	5	Закрепление отсутствует
3401	484388.74	1295265.82	Картометрический метод	5	Закрепление отсутствует
3402	484396.52	1295272.07	Картометрический метод	5	Закрепление отсутствует

2. Сведения о характерных точках границ объекта					
Обозначение характерных точек границ	Координаты, м		Метод определения координат характерной точки	Средняя квадратическая погрешность положения характерной точки (Mt), м	Описание обозначения точки на местности (при наличии)
	X	Y			
1	2	3	4	5	6
3403	484399.63	1295290.84	Картометрический метод	5	Закрепление отсутствует
3404	484402.68	1295308.28	Картометрический метод	5	Закрепление отсутствует
3405	484428.65	1295328.14	Картометрический метод	5	Закрепление отсутствует
3406	484441.18	1295395.26	Картометрический метод	5	Закрепление отсутствует
3407	484412.08	1295404.09	Картометрический метод	5	Закрепление отсутствует
3408	484388.36	1295403.20	Картометрический метод	5	Закрепление отсутствует
3409	484366.42	1295408.50	Картометрический метод	5	Закрепление отсутствует
3410	484316.29	1295416.89	Картометрический метод	5	Закрепление отсутствует
3411	484301.96	1295422.63	Картометрический метод	5	Закрепление отсутствует
3412	484288.08	1295425.72	Картометрический метод	5	Закрепление отсутствует
3413	484254.96	1295450.45	Картометрический метод	5	Закрепление отсутствует
3414	484233.47	1295466.78	Картометрический метод	5	Закрепление отсутствует
3415	484195.42	1295487.53	Картометрический метод	5	Закрепление отсутствует
3416	484164.53	1295505.64	Картометрический метод	5	Закрепление отсутствует
3417	484112.60	1295552.88	Картометрический метод	5	Закрепление отсутствует
3418	484086.19	1295574.07	Картометрический метод	5	Закрепление отсутствует
3419	484060.17	1295590.11	Картометрический метод	5	Закрепление отсутствует
3420	484024.69	1295614.34	Картометрический метод	5	Закрепление отсутствует
3421	484014.57	1295619.55	Картометрический метод	5	Закрепление отсутствует
3422	483998.90	1295586.44	Картометрический метод	5	Закрепление отсутствует
3423	484053.06	1295545.37	Картометрический метод	5	Закрепление отсутствует
3424	484066.94	1295532.57	Картометрический метод	5	Закрепление отсутствует
3425	484137.67	1295498.57	Картометрический метод	5	Закрепление отсутствует
3426	484238.84	1295425.72	Картометрический метод	5	Закрепление отсутствует
3427	484324.79	1295361.70	Картометрический метод	5	Закрепление отсутствует
3428	484355.23	1295292.82	Картометрический метод	5	Закрепление отсутствует

2. Сведения о характерных точках границ объекта					
Обозначение характерных точек границ	Координаты, м		Метод определения координат характерной точки	Средняя квадратическая погрешность положения характерной точки (Mt), м	Описание обозначения точки на местности (при наличии)
	X	Y			
1	2	3	4	5	6
3429	484351.65	1295227.48	Картометрический метод	5	Закрепление отсутствует
3430	484342.25	1295153.30	Картометрический метод	5	Закрепление отсутствует
3431	484312.70	1295101.64	Картометрический метод	5	Закрепление отсутствует
3432	484303.75	1295085.31	Картометрический метод	5	Закрепление отсутствует
3433	484294.35	1295064.11	Картометрический метод	5	Закрепление отсутствует
3434	484266.37	1294997.66	Картометрический метод	5	Закрепление отсутствует
3435	484281.77	1294963.96	Картометрический метод	5	Закрепление отсутствует
3436	484304.25	1294943.59	Картометрический метод	5	Закрепление отсутствует
3387	484327.51	1294924.95	Картометрический метод	5	Закрепление отсутствует
3437	483918.10	1295065.34	Картометрический метод	5	Закрепление отсутствует
3438	483894.10	1295077.22	Картометрический метод	5	Закрепление отсутствует
3439	483863.71	1295087.51	Картометрический метод	5	Закрепление отсутствует
3440	483840.94	1295095.56	Картометрический метод	5	Закрепление отсутствует
3441	483814.78	1295102.23	Картометрический метод	5	Закрепление отсутствует
3442	483779.33	1295103.89	Картометрический метод	5	Закрепление отсутствует
3443	483748.95	1295108.05	Картометрический метод	5	Закрепление отсутствует
3444	483718.57	1295110.55	Картометрический метод	5	Закрепление отсутствует
3445	483721.93	1295074.59	Картометрический метод	5	Закрепление отсутствует
3446	483745.52	1295080.01	Картометрический метод	5	Закрепление отсутствует
3447	483772.83	1295076.92	Картометрический метод	5	Закрепление отсутствует
3448	483808.20	1295070.30	Картометрический метод	5	Закрепление отсутствует
3449	483830.58	1295066.76	Картометрический метод	5	Закрепление отсутствует
3450	483910.26	1295037.62	Картометрический метод	5	Закрепление отсутствует
3437	483918.10	1295065.34	Картометрический метод	5	Закрепление отсутствует
3451	483648.55	1295343.62	Картометрический метод	5	Закрепление отсутствует
3452	483663.22	1295342.81	Картометрический метод	5	Закрепление отсутствует

2. Сведения о характерных точках границ объекта					
Обозначение характерных точек границ	Координаты, м		Метод определения координат характерной точки	Средняя квадратическая погрешность положения характерной точки (Mt), м	Описание обозначения точки на местности (при наличии)
	X	Y			
1	2	3	4	5	6
3453	483678.72	1295350.06	Картометрический метод	5	Закрепление отсутствует
3454	483690.13	1295360.53	Картометрический метод	5	Закрепление отсутствует
3455	483704.81	1295383.89	Картометрический метод	5	Закрепление отсутствует
3456	483716.22	1295416.91	Картометрический метод	5	Закрепление отсутствует
3457	483727.63	1295441.87	Картометрический метод	5	Закрепление отсутствует
3458	483735.68	1295452.43	Картометрический метод	5	Закрепление отсутствует
3459	483711.06	1295470.98	Картометрический метод	5	Закрепление отсутствует
3460	483699.91	1295485.37	Картометрический метод	5	Закрепление отсутствует
3461	483695.48	1295483.85	Картометрический метод	5	Закрепление отсутствует
3462	483681.16	1295478.93	Картометрический метод	5	Закрепление отсутствует
3463	483673.01	1295484.57	Картометрический метод	5	Закрепление отсутствует
3464	483670.76	1295488.40	Картометрический метод	5	Закрепление отсутствует
3465	483592.56	1295476.76	Картометрический метод	5	Закрепление отсутствует
3466	483592.95	1295472.38	Картометрический метод	5	Закрепление отсутствует
3467	483598.45	1295439.25	Картометрический метод	5	Закрепление отсутствует
3468	483592.82	1295438.79	Картометрический метод	5	Закрепление отсутствует
3469	483601.39	1295397.90	Картометрический метод	5	Закрепление отсутствует
3470	483608.56	1295383.16	Картометрический метод	5	Закрепление отсутствует
3471	483615.15	1295348.70	Картометрический метод	5	Закрепление отсутствует
3472	483615.35	1295346.96	Картометрический метод	5	Закрепление отсутствует
3451	483648.55	1295343.62	Картометрический метод	5	Закрепление отсутствует
3473	483739.26	1295863.93	Картометрический метод	5	Закрепление отсутствует
3474	483758.95	1295892.19	Картометрический метод	5	Закрепление отсутствует
3475	483766.56	1296074.54	Картометрический метод	5	Закрепление отсутствует
3476	483764.44	1296078.48	Картометрический метод	5	Закрепление отсутствует
3477	483751.79	1296101.91	Картометрический метод	5	Закрепление отсутствует

2. Сведения о характерных точках границ объекта					
Обозначение характерных точек границ	Координаты, м		Метод определения координат характерной точки	Средняя квадратическая погрешность положения характерной точки (Mt), м	Описание обозначения точки на местности (при наличии)
	X	Y			
1	2	3	4	5	6
3478	483731.90	1296108.34	Картометрический метод	5	Закрепление отсутствует
3479	483726.70	1296055.32	Картометрический метод	5	Закрепление отсутствует
3480	483722.21	1296017.99	Картометрический метод	5	Закрепление отсутствует
3481	483723.27	1296017.76	Картометрический метод	5	Закрепление отсутствует
3482	483718.85	1295971.30	Картометрический метод	5	Закрепление отсутствует
3483	483709.35	1295876.28	Картометрический метод	5	Закрепление отсутствует
3484	483703.64	1295847.36	Картометрический метод	5	Закрепление отсутствует
3485	483732.99	1295855.10	Картометрический метод	5	Закрепление отсутствует
3473	483739.26	1295863.93	Картометрический метод	5	Закрепление отсутствует
3486	483753.84	1296313.74	Картометрический метод	5	Закрепление отсутствует
3487	483745.86	1296358.86	Картометрический метод	5	Закрепление отсутствует
3488	483741.27	1296384.82	Картометрический метод	5	Закрепление отсутствует
3489	483704.02	1296379.23	Картометрический метод	5	Закрепление отсутствует
3490	483716.62	1296310.01	Картометрический метод	5	Закрепление отсутствует
3486	483753.84	1296313.74	Картометрический метод	5	Закрепление отсутствует
3491	480322.22	1296511.60	Картометрический метод	5	Закрепление отсутствует
3492	480371.18	1296463.64	Картометрический метод	5	Закрепление отсутствует
3493	480380.75	1296478.85	Картометрический метод	5	Закрепление отсутствует
3494	480386.22	1296480.13	Картометрический метод	5	Закрепление отсутствует
3495	480404.95	1296468.36	Картометрический метод	5	Закрепление отсутствует
3496	480425.93	1296455.16	Картометрический метод	5	Закрепление отсутствует
3497	480422.29	1296449.37	Картометрический метод	5	Закрепление отсутствует
3498	480442.44	1296433.30	Картометрический метод	5	Закрепление отсутствует
3499	480505.30	1296396.80	Картометрический метод	5	Закрепление отсутствует
3500	480479.30	1296349.10	Картометрический метод	5	Закрепление отсутствует
3501	480552.51	1296310.71	Картометрический метод	5	Закрепление отсутствует

2. Сведения о характерных точках границ объекта					
Обозначение характерных точек границ	Координаты, м		Метод определения координат характерной точки	Средняя квадратическая погрешность положения характерной точки (Mt), м	Описание обозначения точки на местности (при наличии)
	X	Y			
1	2	3	4	5	6
3502	480542.97	1296288.06	Картометрический метод	5	Закрепление отсутствует
3503	480587.02	1296267.51	Картометрический метод	5	Закрепление отсутствует
3504	480693.45	1296218.66	Картометрический метод	5	Закрепление отсутствует
3505	480764.28	1296213.17	Картометрический метод	5	Закрепление отсутствует
3506	480763.81	1296256.34	Картометрический метод	5	Закрепление отсутствует
3507	480743.77	1296257.77	Картометрический метод	5	Закрепление отсутствует
3508	480661.50	1296278.52	Картометрический метод	5	Закрепление отсутствует
3509	480637.56	1296287.26	Картометрический метод	5	Закрепление отсутствует
3510	480585.90	1296311.43	Картометрический метод	5	Закрепление отсутствует
3511	480612.33	1296382.45	Картометрический метод	5	Закрепление отсутствует
3512	480630.96	1296438.23	Картометрический метод	5	Закрепление отсутствует
3513	480639.80	1296467.15	Картометрический метод	5	Закрепление отсутствует
3514	480606.17	1296462.38	Картометрический метод	5	Закрепление отсутствует
3515	480586.38	1296462.62	Картометрический метод	5	Закрепление отсутствует
3516	480579.35	1296463.86	Картометрический метод	5	Закрепление отсутствует
3517	480568.25	1296471.04	Картометрический метод	5	Закрепление отсутствует
3518	480539.67	1296487.53	Картометрический метод	5	Закрепление отсутствует
3519	480525.09	1296492.91	Картометрический метод	5	Закрепление отсутствует
3520	480441.62	1296535.83	Картометрический метод	5	Закрепление отсутствует
3521	480427.23	1296544.00	Картометрический метод	5	Закрепление отсутствует
3522	480427.61	1296553.34	Картометрический метод	5	Закрепление отсутствует
3523	480410.61	1296564.03	Картометрический метод	5	Закрепление отсутствует
3524	480400.35	1296559.90	Картометрический метод	5	Закрепление отсутствует
3525	480362.54	1296580.32	Картометрический метод	5	Закрепление отсутствует
3526	480360.68	1296576.92	Картометрический метод	5	Закрепление отсутствует
3527	480355.29	1296578.76	Картометрический метод	5	Закрепление отсутствует

2. Сведения о характерных точках границ объекта					
Обозначение характерных точек границ	Координаты, м		Метод определения координат характерной точки	Средняя квадратическая погрешность положения характерной точки (Mt), м	Описание обозначения точки на местности (при наличии)
	X	Y			
1	2	3	4	5	6
3491	480322.22	1296511.60	Картометрический метод	5	Закрепление отсутствует
3528	480651.48	1296469.30	Картометрический метод	5	Закрепление отсутствует
3529	480642.87	1296448.65	Картометрический метод	5	Закрепление отсутствует
3530	480624.65	1296394.08	Картометрический метод	5	Закрепление отсутствует
3531	480616.31	1296369.38	Картометрический метод	5	Закрепление отсутствует
3532	480612.64	1296358.68	Картометрический метод	5	Закрепление отсутствует
3533	480604.88	1296338.91	Картометрический метод	5	Закрепление отсутствует
3534	480598.06	1296316.67	Картометрический метод	5	Закрепление отсутствует
3535	480644.80	1296293.30	Картометрический метод	5	Закрепление отсутствует
3536	480744.49	1296269.22	Картометрический метод	5	Закрепление отсутствует
3537	480759.99	1296266.59	Картометрический метод	5	Закрепление отсутствует
3538	480826.76	1296264.44	Картометрический метод	5	Закрепление отсутствует
3539	480853.71	1296258.96	Картометрический метод	5	Закрепление отсутствует
3540	480884.95	1296252.52	Картометрический метод	5	Закрепление отсутствует
3541	480902.60	1296253.71	Картометрический метод	5	Закрепление отсутствует
3542	480919.05	1296272.32	Картометрический метод	5	Закрепление отсутствует
3543	480931.45	1296287.44	Картометрический метод	5	Закрепление отсутствует
3544	480938.13	1296296.28	Картометрический метод	5	Закрепление отсутствует
3545	480940.64	1296314.64	Картометрический метод	5	Закрепление отсутствует
3546	480942.31	1296333.37	Картометрический метод	5	Закрепление отсутствует
3547	480944.81	1296357.93	Картометрический метод	5	Закрепление отсутствует
3548	480946.60	1296366.40	Картометрический метод	5	Закрепление отсутствует
3549	480952.92	1296383.68	Картометрический метод	5	Закрепление отсутствует
3550	480959.24	1296406.94	Картометрический метод	5	Закрепление отсутствует
3551	480963.89	1296419.70	Картометрический метод	5	Закрепление отсутствует
3552	480952.56	1296421.36	Картометрический метод	5	Закрепление отсутствует

2. Сведения о характерных точках границ объекта					
Обозначение характерных точек границ	Координаты, м		Метод определения координат характерной точки	Средняя квадратическая погрешность положения характерной точки (Mt), м	Описание обозначения точки на местности (при наличии)
	X	Y			
1	2	3	4	5	6
3553	480931.34	1296426.13	Картометрический метод	5	Закрепление отсутствует
3554	480903.67	1296434.48	Картометрический метод	5	Закрепление отсутствует
3555	480879.23	1296443.78	Картометрический метод	5	Закрепление отсутствует
3556	480844.05	1296454.87	Картометрический метод	5	Закрепление отсутствует
3557	480828.67	1296458.21	Картометрический метод	5	Закрепление отсутствует
3558	480792.48	1296465.21	Картометрический метод	5	Закрепление отсутствует
3559	480740.79	1296473.47	Картометрический метод	5	Закрепление отсутствует
3560	480724.34	1296474.90	Картометрический метод	5	Закрепление отсутствует
3561	480682.72	1296472.88	Картометрический метод	5	Закрепление отсутствует
3562	480656.97	1296469.66	Картометрический метод	5	Закрепление отсутствует
3528	480651.48	1296469.30	Картометрический метод	5	Закрепление отсутствует
3563	481687.91	1296431.86	Картометрический метод	5	Закрепление отсутствует
3564	481704.84	1296428.52	Картометрический метод	5	Закрепление отсутствует
3565	481721.18	1296424.11	Картометрический метод	5	Закрепление отсутствует
3566	481714.50	1296404.91	Картометрический метод	5	Закрепление отсутствует
3567	481701.50	1296371.04	Картометрический метод	5	Закрепление отсутствует
3568	481697.92	1296352.20	Картометрический метод	5	Закрепление отсутствует
3569	481698.61	1296336.11	Картометрический метод	5	Закрепление отсутствует
3570	481701.88	1296342.51	Картометрический метод	5	Закрепление отсутствует
3571	481712.26	1296339.77	Картометрический метод	5	Закрепление отсутствует
3572	481713.72	1296357.87	Картометрический метод	5	Закрепление отсутствует
3573	481717.42	1296367.53	Картометрический метод	5	Закрепление отсутствует
3574	481724.34	1296386.96	Картометрический метод	5	Закрепление отсутствует
3575	481732.21	1296407.95	Картометрический метод	5	Закрепление отсутствует
3576	481736.26	1296419.16	Картометрический метод	5	Закрепление отсутствует
3577	481751.88	1296411.17	Картометрический метод	5	Закрепление отсутствует

2. Сведения о характерных точках границ объекта					
Обозначение характерных точек границ	Координаты, м		Метод определения координат характерной точки	Средняя квадратическая погрешность положения характерной точки (Mt), м	Описание обозначения точки на местности (при наличии)
	X	Y			
1	2	3	4	5	6
3578	481771.67	1296398.41	Картометрический метод	5	Закрепление отсутствует
3579	481793.02	1296383.98	Картометрический метод	5	Закрепление отсутствует
3580	481812.33	1296370.15	Картометрический метод	5	Закрепление отсутствует
3581	481818.42	1296365.02	Картометрический метод	5	Закрепление отсутствует
3582	481800.05	1296329.97	Картометрический метод	5	Закрепление отсутствует
3583	481837.73	1296302.30	Картометрический метод	5	Закрепление отсутствует
3584	481857.76	1296287.52	Картометрический метод	5	Закрепление отсутствует
3585	481888.41	1296264.03	Картометрический метод	5	Закрепление отсутствует
3586	481950.29	1296205.36	Картометрический метод	5	Закрепление отсутствует
3587	481980.34	1296237.08	Картометрический метод	5	Закрепление отсутствует
3588	481999.54	1296203.57	Картометрический метод	5	Закрепление отсутствует
3589	482005.74	1296183.30	Картометрический метод	5	Закрепление отсутствует
3590	482011.58	1296168.04	Картометрический метод	5	Закрепление отсутствует
3591	482021.60	1296151.70	Картометрический метод	5	Закрепление отсутствует
3592	482038.65	1296131.91	Картометрический метод	5	Закрепление отсутствует
3593	482049.50	1296116.17	Картометрический метод	5	Закрепление отсутствует
3594	482056.78	1296095.90	Картометрический метод	5	Закрепление отсутствует
3595	482059.64	1296059.65	Картометрический метод	5	Закрепление отсутствует
3596	482065.12	1296034.37	Картометрический метод	5	Закрепление отсутствует
3597	482081.82	1295997.41	Картометрический метод	5	Закрепление отсутствует
3598	482094.69	1295989.06	Картометрический метод	5	Закрепление отсутствует
3599	482127.36	1295965.69	Картометрический метод	5	Закрепление отсутствует
3600	482149.51	1295933.98	Картометрический метод	5	Закрепление отсутствует
3601	482111.69	1295923.06	Картометрический метод	5	Закрепление отсутствует
3602	482052.33	1295969.15	Картометрический метод	5	Закрепление отсутствует
3603	482046.28	1296014.19	Картометрический метод	5	Закрепление отсутствует

2. Сведения о характерных точках границ объекта					
Обозначение характерных точек границ	Координаты, м		Метод определения координат характерной точки	Средняя квадратическая погрешность положения характерной точки (Mt), м	Описание обозначения точки на местности (при наличии)
	X	Y			
1	2	3	4	5	6
3604	482010.94	1296024.05	Картометрический метод	5	Закрепление отсутствует
3605	482024.79	1296054.58	Картометрический метод	5	Закрепление отсутствует
3606	482024.60	1296062.53	Картометрический метод	5	Закрепление отсутствует
3607	482012.43	1296076.76	Картометрический метод	5	Закрепление отсутствует
3608	481946.91	1296119.43	Картометрический метод	5	Закрепление отсутствует
3609	481897.86	1296137.96	Картометрический метод	5	Закрепление отсутствует
3610	481848.87	1296083.65	Картометрический метод	5	Закрепление отсутствует
3611	481801.25	1296104.49	Картометрический метод	5	Закрепление отсутствует
3612	481677.36	1296160.89	Картометрический метод	5	Закрепление отсутствует
3613	481679.98	1296172.57	Картометрический метод	5	Закрепление отсутствует
3614	481690.59	1296217.52	Картометрический метод	5	Закрепление отсутствует
3615	481696.67	1296245.78	Картометрический метод	5	Закрепление отсутствует
3616	481703.59	1296273.81	Картометрический метод	5	Закрепление отсутствует
3617	481706.78	1296290.08	Картометрический метод	5	Закрепление отсутствует
3618	481692.72	1296298.62	Картометрический метод	5	Закрепление отсутствует
3619	481691.96	1296291.75	Картометрический метод	5	Закрепление отсутствует
3620	481682.90	1296252.40	Картометрический метод	5	Закрепление отсутствует
3621	481668.00	1296187.06	Картометрический метод	5	Закрепление отсутствует
3622	481662.63	1296162.50	Картометрический метод	5	Закрепление отсутствует
3623	481637.59	1296111.10	Картометрический метод	5	Закрепление отсутствует
3624	481601.82	1296039.68	Картометрический метод	5	Закрепление отсутствует
3625	481565.21	1295963.49	Картометрический метод	5	Закрепление отсутствует
3626	481541.84	1295915.79	Картометрический метод	5	Закрепление отсутствует
3627	481533.14	1295898.86	Картометрический метод	5	Закрепление отсутствует
3628	481356.16	1295989.60	Картометрический метод	5	Закрепление отсутствует
3629	481354.75	1295990.32	Картометрический метод	5	Закрепление отсутствует

2. Сведения о характерных точках границ объекта					
Обозначение характерных точек границ	Координаты, м		Метод определения координат характерной точки	Средняя квадратическая погрешность положения характерной точки (Mt), м	Описание обозначения точки на местности (при наличии)
	X	Y			
1	2	3	4	5	6
3630	481330.43	1296026.32	Картометрический метод	5	Закрепление отсутствует
3631	481333.53	1296051.13	Картометрический метод	5	Закрепление отсутствует
3632	481244.82	1296080.22	Картометрический метод	5	Закрепление отсутствует
3633	481124.62	1296118.85	Картометрический метод	5	Закрепление отсутствует
3634	481082.17	1296131.97	Картометрический метод	5	Закрепление отсутствует
3635	481045.93	1296168.46	Картометрический метод	5	Закрепление отсутствует
3636	480942.90	1296136.74	Картометрический метод	5	Закрепление отсутствует
3637	480895.45	1296192.07	Картометрический метод	5	Закрепление отсутствует
3638	480926.45	1296227.84	Картометрический метод	5	Закрепление отсутствует
3639	480910.95	1296244.53	Картометрический метод	5	Закрепление отсутствует
3640	480915.42	1296250.91	Картометрический метод	5	Закрепление отсутствует
3641	480938.55	1296279.53	Картометрический метод	5	Закрепление отсутствует
3642	480975.16	1296255.08	Картометрический метод	5	Закрепление отсутствует
3643	481023.57	1296223.13	Картометрический метод	5	Закрепление отсутствует
3644	481047.65	1296207.03	Картометрический метод	5	Закрепление отсутствует
3645	481050.64	1296205.24	Картометрический метод	5	Закрепление отсутствует
3646	481053.74	1296205.84	Картометрический метод	5	Закрепление отсутствует
3647	481083.19	1296216.81	Картометрический метод	5	Закрепление отсутствует
3648	481102.15	1296212.64	Картометрический метод	5	Закрепление отсутствует
3649	481129.45	1296186.88	Картометрический метод	5	Закрепление отсутствует
3650	481138.16	1296184.50	Картометрический метод	5	Закрепление отсутствует
3651	481156.28	1296179.96	Картометрический метод	5	Закрепление отсутствует
3652	481168.44	1296173.05	Картометрический метод	5	Закрепление отсутствует
3653	481182.39	1296166.73	Картометрический метод	5	Закрепление отсутствует
3654	481197.90	1296161.24	Картометрический метод	5	Закрепление отсутствует
3655	481222.70	1296155.76	Картометрический метод	5	Закрепление отсутствует

2. Сведения о характерных точках границ объекта					
Обозначение характерных точек границ	Координаты, м		Метод определения координат характерной точки	Средняя квадратическая погрешность положения характерной точки (Mt), м	Описание обозначения точки на местности (при наличии)
	X	Y			
1	2	3	4	5	6
3656	481232.49	1296157.52	Картометрический метод	5	Закрепление отсутствует
3657	481263.66	1296147.08	Картометрический метод	5	Закрепление отсутствует
3658	481263.41	1296143.25	Картометрический метод	5	Закрепление отсутствует
3659	481288.55	1296137.81	Картометрический метод	5	Закрепление отсутствует
3660	481310.91	1296137.57	Картометрический метод	5	Закрепление отсутствует
3661	481319.28	1296137.04	Картометрический метод	5	Закрепление отсутствует
3662	481332.64	1296138.83	Картометрический метод	5	Закрепление отсутствует
3663	481342.53	1296145.03	Картометрический метод	5	Закрепление отсутствует
3664	481350.88	1296156.59	Картометрический метод	5	Закрепление отсутствует
3665	481371.15	1296118.32	Картометрический метод	5	Закрепление отсутствует
3666	481376.87	1296098.52	Картометрический метод	5	Закрепление отсутствует
3667	481392.14	1296054.64	Картометрический метод	5	Закрепление отсутствует
3668	481395.24	1296047.25	Картометрический метод	5	Закрепление отсутствует
3669	481396.55	1296044.51	Картометрический метод	5	Закрепление отсутствует
3670	481399.65	1296044.27	Картометрический метод	5	Закрепление отсутствует
3671	481401.91	1296044.75	Картометрический метод	5	Закрепление отсутствует
3672	481403.82	1296046.66	Картометрический метод	5	Закрепление отсутствует
3673	481404.42	1296049.28	Картометрический метод	5	Закрепление отсутствует
3674	481393.92	1296081.59	Картометрический метод	5	Закрепление отсутствует
3675	481381.17	1296119.75	Картометрический метод	5	Закрепление отсутствует
3676	481362.27	1296159.16	Картометрический метод	5	Закрепление отсутствует
3677	481341.25	1296183.69	Картометрический метод	5	Закрепление отсутствует
3678	481337.25	1296225.05	Картометрический метод	5	Закрепление отсутствует
3679	481342.82	1296231.31	Картометрический метод	5	Закрепление отсутствует
3680	481357.45	1296247.77	Картометрический метод	5	Закрепление отсутствует
3681	481390.72	1296277.88	Картометрический метод	5	Закрепление отсутствует

2. Сведения о характерных точках границ объекта					
Обозначение характерных точек границ	Координаты, м		Метод определения координат характерной точки	Средняя квадратическая погрешность положения характерной точки (Mt), м	Описание обозначения точки на местности (при наличии)
	X	Y			
1	2	3	4	5	6
3682	481398.28	1296293.30	Картометрический метод	5	Закрепление отсутствует
3683	481421.26	1296323.41	Картометрический метод	5	Закрепление отсутствует
3684	481431.94	1296367.81	Картометрический метод	5	Закрепление отсутствует
3685	481433.57	1296369.97	Картометрический метод	5	Закрепление отсутствует
3686	481464.81	1296373.91	Картометрический метод	5	Закрепление отсутствует
3687	481488.54	1296373.31	Картометрический метод	5	Закрепление отсутствует
3688	481507.14	1296374.98	Картометрический метод	5	Закрепление отсутствует
3689	481514.64	1296379.64	Картометрический метод	5	Закрепление отсутствует
3690	481576.13	1296404.66	Картометрический метод	5	Закрепление отсутствует
3691	481598.36	1296412.30	Картометрический метод	5	Закрепление отсутствует
3692	481623.52	1296422.56	Картометрический метод	5	Закрепление отсутствует
3693	481644.27	1296428.76	Картометрический метод	5	Закрепление отсутствует
3694	481659.89	1296431.50	Картометрический метод	5	Закрепление отсутствует
3563	481687.91	1296431.86	Картометрический метод	5	Закрепление отсутствует
3695	481192.17	1295785.34	Картометрический метод	5	Закрепление отсутствует
3696	481194.44	1295762.93	Картометрический метод	5	Закрепление отсутствует
3697	481175.36	1295725.36	Картометрический метод	5	Закрепление отсутствует
3698	481197.42	1295690.55	Картометрический метод	5	Закрепление отсутствует
3699	481285.66	1295742.77	Картометрический метод	5	Закрепление отсутствует
3700	481341.10	1295723.10	Картометрический метод	5	Закрепление отсутствует
3701	481354.64	1295735.47	Картометрический метод	5	Закрепление отсутствует
3702	481360.28	1295746.41	Картометрический метод	5	Закрепление отсутствует
3703	481384.54	1295765.70	Картометрический метод	5	Закрепление отсутствует
3704	481385.99	1295766.86	Картометрический метод	5	Закрепление отсутствует
3705	481373.96	1295782.86	Картометрический метод	5	Закрепление отсутствует
3706	481286.37	1295792.02	Картометрический метод	5	Закрепление отсутствует

2. Сведения о характерных точках границ объекта					
Обозначение характерных точек границ	Координаты, м		Метод определения координат характерной точки	Средняя квадратическая погрешность положения характерной точки (Mt), м	Описание обозначения точки на местности (при наличии)
	X	Y			
1	2	3	4	5	6
3707	481207.08	1295786.42	Картометрический метод	5	Закрепление отсутствует
3708	481194.91	1295785.58	Картометрический метод	5	Закрепление отсутствует
3695	481192.17	1295785.34	Картометрический метод	5	Закрепление отсутствует
3709	481357.56	1295717.08	Картометрический метод	5	Закрепление отсутствует
3710	481385.79	1295706.01	Картометрический метод	5	Закрепление отсутствует
3711	481429.46	1295739.31	Картометрический метод	5	Закрепление отсутствует
3712	481419.46	1295750.61	Картометрический метод	5	Закрепление отсутствует
3713	481405.71	1295764.52	Картометрический метод	5	Закрепление отсутствует
3714	481381.40	1295743.32	Картометрический метод	5	Закрепление отсутствует
3715	481364.58	1295728.29	Картометрический метод	5	Закрепление отсутствует
3716	481361.25	1295721.13	Картометрический метод	5	Закрепление отсутствует
3709	481357.56	1295717.08	Картометрический метод	5	Закрепление отсутствует
3717	481472.26	1295821.41	Картометрический метод	5	Закрепление отсутствует
3718	481510.66	1295791.96	Картометрический метод	5	Закрепление отсутствует
3719	481542.74	1295829.40	Картометрический метод	5	Закрепление отсутствует
3720	481510.42	1295856.47	Картометрический метод	5	Закрепление отсутствует
3717	481472.26	1295821.41	Картометрический метод	5	Закрепление отсутствует
3721	481207.43	1296170.19	Картометрический метод	5	Закрепление отсутствует
3722	481208.39	1296172.21	Картометрический метод	5	Закрепление отсутствует
3723	481221.30	1296201.49	Картометрический метод	5	Закрепление отсутствует
3724	481154.61	1296235.77	Картометрический метод	5	Закрепление отсутствует
3725	481073.05	1296262.96	Картометрический метод	5	Закрепление отсутствует
3726	480953.10	1296338.08	Картометрический метод	5	Закрепление отсутствует
3727	480952.26	1296328.06	Картометрический метод	5	Закрепление отсутствует
3728	480948.33	1296292.05	Картометрический метод	5	Закрепление отсутствует
3729	480945.47	1296288.23	Картометрический метод	5	Закрепление отсутствует

2. Сведения о характерных точках границ объекта					
Обозначение характерных точек границ	Координаты, м		Метод определения координат характерной точки	Средняя квадратическая погрешность положения характерной точки (M _t), м	Описание обозначения точки на местности (при наличии)
	X	Y			
1	2	3	4	5	6
3730	480958.65	1296277.44	Картометрический метод	5	Закрепление отсутствует
3731	480992.31	1296255.83	Картометрический метод	5	Закрепление отсутствует
3732	481025.97	1296234.22	Картометрический метод	5	Закрепление отсутствует
3733	481052.07	1296216.57	Картометрический метод	5	Закрепление отсутствует
3734	481072.22	1296224.49	Картометрический метод	5	Закрепление отсутствует
3735	481081.70	1296225.67	Картометрический метод	5	Закрепление отсутствует
3736	481108.41	1296217.26	Картометрический метод	5	Закрепление отсутствует
3737	481136.25	1296196.30	Картометрический метод	5	Закрепление отсутствует
3738	481142.69	1296193.92	Картометрический метод	5	Закрепление отсутствует
3739	481166.54	1296186.64	Картометрический метод	5	Закрепление отсутствует
3740	481192.65	1296173.53	Картометрический метод	5	Закрепление отсутствует
3741	481204.45	1296170.54	Картометрический метод	5	Закрепление отсутствует
3721	481207.43	1296170.19	Картометрический метод	5	Закрепление отсутствует
3742	481035.25	1296411.05	Картометрический метод	5	Закрепление отсутствует
3743	481052.66	1296404.43	Картометрический метод	5	Закрепление отсутствует
3744	481094.78	1296385.50	Картометрический метод	5	Закрепление отсутствует
3745	481104.41	1296384.10	Картометрический метод	5	Закрепление отсутствует
3746	481161.41	1296348.09	Картометрический метод	5	Закрепление отсутствует
3747	481260.85	1296286.09	Картометрический метод	5	Закрепление отсутствует
3748	481293.28	1296263.67	Картометрический метод	5	Закрепление отсутствует
3749	481311.88	1296253.87	Картометрический метод	5	Закрепление отсутствует
3750	481331.29	1296235.76	Картометрический метод	5	Закрепление отсутствует
3751	481352.66	1296259.67	Картометрический метод	5	Закрепление отсутствует
3752	481354.44	1296258.95	Картометрический метод	5	Закрепление отсутствует
3753	481381.31	1296286.99	Картометрический метод	5	Закрепление отсутствует
3754	481415.15	1296328.30	Картометрический метод	5	Закрепление отсутствует

2. Сведения о характерных точках границ объекта					
Обозначение характерных точек границ	Координаты, м		Метод определения координат характерной точки	Средняя квадратическая погрешность положения характерной точки (Mt), м	Описание обозначения точки на местности (при наличии)
	X	Y			
1	2	3	4	5	6
3755	481423.50	1296370.27	Картометрический метод	5	Закрепление отсутствует
3756	481387.01	1296371.46	Картометрический метод	5	Закрепление отсутствует
3757	481376.75	1296371.22	Картометрический метод	5	Закрепление отсутствует
3758	481364.35	1296376.47	Картометрический метод	5	Закрепление отсутствует
3759	481331.92	1296397.22	Картометрический метод	5	Закрепление отсутствует
3760	481267.29	1296437.28	Картометрический метод	5	Закрепление отсутствует
3761	481212.68	1296474.25	Картометрический метод	5	Закрепление отсутствует
3762	481205.53	1296459.22	Картометрический метод	5	Закрепление отсутствует
3763	481168.80	1296452.07	Картометрический метод	5	Закрепление отсутствует
3764	481100.36	1296492.85	Картометрический метод	5	Закрепление отсутствует
3765	481065.14	1296453.81	Картометрический метод	5	Закрепление отсутствует
3766	481053.95	1296437.44	Картометрический метод	5	Закрепление отсутствует
3767	481038.35	1296416.06	Картометрический метод	5	Закрепление отсутствует
3742	481035.25	1296411.05	Картометрический метод	5	Закрепление отсутствует
3768	482066.79	1296114.74	Картометрический метод	5	Закрепление отсутствует
3769	482092.55	1296143.36	Картометрический метод	5	Закрепление отсутствует
3770	482103.76	1296157.67	Картометрический метод	5	Закрепление отсутствует
3771	482109.60	1296180.08	Картометрический метод	5	Закрепление отсутствует
3772	482110.19	1296203.22	Картометрический метод	5	Закрепление отсутствует
3773	482109.12	1296227.90	Картометрический метод	5	Закрепление отсутствует
3774	482111.86	1296241.37	Картометрический метод	5	Закрепление отсутствует
3775	482120.93	1296264.98	Картометрический метод	5	Закрепление отсутствует
3776	482128.08	1296283.23	Картометрический метод	5	Закрепление отсутствует
3777	482131.78	1296303.97	Картометрический метод	5	Закрепление отсутствует
3778	482135.83	1296324.96	Картометрический метод	5	Закрепление отсутствует
3779	482141.43	1296347.38	Картометрический метод	5	Закрепление отсутствует

2. Сведения о характерных точках границ объекта					
Обозначение характерных точек границ	Координаты, м		Метод определения координат характерной точки	Средняя квадратическая погрешность положения характерной точки (Mt), м	Описание обозначения точки на местности (при наличии)
	X	Y			
1	2	3	4	5	6
3780	482149.07	1296373.73	Картометрический метод	5	Закрепление отсутствует
3781	482156.10	1296397.10	Картометрический метод	5	Закрепление отсутствует
3782	482166.83	1296427.98	Картометрический метод	5	Закрепление отсутствует
3783	482176.61	1296446.82	Картометрический метод	5	Закрепление отсутствует
3784	482179.41	1296451.41	Картометрический метод	5	Закрепление отсутствует
3785	482150.56	1296460.00	Картометрический метод	5	Закрепление отсутствует
3786	482079.25	1296437.58	Картометрический метод	5	Закрепление отсутствует
3787	481981.48	1296491.48	Картометрический метод	5	Закрепление отсутствует
3788	481960.49	1296494.34	Картометрический метод	5	Закрепление отсутствует
3789	481904.45	1296499.58	Картометрический метод	5	Закрепление отсутствует
3790	481894.19	1296498.87	Картометрический метод	5	Закрепление отсутствует
3791	481831.95	1296484.80	Картометрический метод	5	Закрепление отсутствует
3792	481775.71	1296478.47	Картометрический метод	5	Закрепление отсутствует
3793	481739.78	1296471.84	Картометрический метод	5	Закрепление отсутствует
3794	481660.96	1296466.20	Картометрический метод	5	Закрепление отсутствует
3795	481638.78	1296454.75	Картометрический метод	5	Закрепление отсутствует
3796	481602.06	1296452.84	Картометрический метод	5	Закрепление отсутствует
3797	481583.44	1296467.11	Картометрический метод	5	Закрепление отсутствует
3798	481544.86	1296485.16	Картометрический метод	5	Закрепление отсутствует
3799	481538.32	1296492.15	Картометрический метод	5	Закрепление отсутствует
3800	481530.65	1296509.30	Картометрический метод	5	Закрепление отсутствует
3801	481513.34	1296523.67	Картометрический метод	5	Закрепление отсутствует
3802	481488.30	1296552.77	Картометрический метод	5	Закрепление отсутствует
3803	481449.19	1296559.68	Картометрический метод	5	Закрепление отсутствует
3804	481404.12	1296565.64	Картометрический метод	5	Закрепление отсутствует
3805	481325.66	1296568.27	Картометрический метод	5	Закрепление отсутствует

2. Сведения о характерных точках границ объекта					
Обозначение характерных точек границ	Координаты, м		Метод определения координат характерной точки	Средняя квадратическая погрешность положения характерной точки (Mt), м	Описание обозначения точки на местности (при наличии)
	X	Y			
1	2	3	4	5	6
3806	481273.43	1296589.97	Картометрический метод	5	Закрепление отсутствует
3807	481219.78	1296583.05	Картометрический метод	5	Закрепление отсутствует
3808	481207.14	1296578.04	Картометрический метод	5	Закрепление отсутствует
3809	481194.74	1296573.04	Картометрический метод	5	Закрепление отсутствует
3810	481179.50	1296566.87	Картометрический метод	5	Закрепление отсутствует
3811	481166.60	1296526.77	Картометрический метод	5	Закрепление отсутствует
3812	481183.71	1296516.34	Картометрический метод	5	Закрепление отсутствует
3813	481209.94	1296495.71	Картометрический метод	5	Закрепление отсутствует
3814	481232.47	1296479.85	Картометрический метод	5	Закрепление отсутствует
3815	481261.69	1296461.49	Картометрический метод	5	Закрепление отсутствует
3816	481314.27	1296427.03	Картометрический метод	5	Закрепление отсутствует
3817	481341.22	1296409.62	Картометрический метод	5	Закрепление отсутствует
3818	481374.85	1296388.75	Картометрический метод	5	Закрепление отсутствует
3819	481423.73	1296386.13	Картометрический метод	5	Закрепление отсутствует
3820	481445.79	1296387.44	Картометрический метод	5	Закрепление отсутствует
3821	481481.33	1296388.99	Картометрический метод	5	Закрепление отсутствует
3822	481500.29	1296389.47	Картометрический метод	5	Закрепление отсутствует
3823	481509.15	1296386.66	Картометрический метод	5	Закрепление отсутствует
3824	481539.54	1296400.32	Картометрический метод	5	Закрепление отсутствует
3825	481589.36	1296419.79	Картометрический метод	5	Закрепление отсутствует
3826	481594.47	1296427.65	Картометрический метод	5	Закрепление отсутствует
3827	481627.28	1296440.86	Картометрический метод	5	Закрепление отсутствует
3828	481645.88	1296446.58	Картометрический метод	5	Закрепление отсутствует
3829	481674.97	1296447.18	Картометрический метод	5	Закрепление отсутствует
3830	481702.40	1296444.80	Картометрический метод	5	Закрепление отсутствует
3831	481719.57	1296441.34	Картометрический метод	5	Закрепление отсутствует

2. Сведения о характерных точках границ объекта					
Обозначение характерных точек границ	Координаты, м		Метод определения координат характерной точки	Средняя квадратическая погрешность положения характерной точки (Mt), м	Описание обозначения точки на местности (при наличии)
	X	Y			
1	2	3	4	5	6
3832	481743.77	1296434.42	Картометрический метод	5	Закрепление отсутствует
3833	481759.63	1296425.24	Картометрический метод	5	Закрепление отсутствует
3834	481782.36	1296403.31	Картометрический метод	5	Закрепление отсутствует
3835	481800.91	1296389.67	Картометрический метод	5	Закрепление отсутствует
3836	481819.91	1296385.69	Картометрический метод	5	Закрепление отсутствует
3837	481844.29	1296367.65	Картометрический метод	5	Закрепление отсутствует
3838	481866.95	1296350.00	Картометрический метод	5	Закрепление отсутствует
3839	481870.53	1296336.50	Картометрический метод	5	Закрепление отсутствует
3840	481905.26	1296312.88	Картометрический метод	5	Закрепление отсутствует
3841	481917.86	1296303.89	Картометрический метод	5	Закрепление отсутствует
3842	481937.58	1296290.04	Картометрический метод	5	Закрепление отсутствует
3843	481938.75	1296281.55	Картометрический метод	5	Закрепление отсутствует
3844	481949.64	1296267.01	Картометрический метод	5	Закрепление отсутствует
3845	481954.92	1296262.09	Картометрический метод	5	Закрепление отсутствует
3846	481958.14	1296258.22	Картометрический метод	5	Закрепление отсутствует
3847	481958.55	1296258.72	Картометрический метод	5	Закрепление отсутствует
3848	481966.39	1296267.83	Картометрический метод	5	Закрепление отсутствует
3849	481970.29	1296263.34	Картометрический метод	5	Закрепление отсутствует
3850	481990.82	1296234.74	Картометрический метод	5	Закрепление отсутствует
3851	482002.63	1296231.59	Картометрический метод	5	Закрепление отсутствует
3852	482010.63	1296217.05	Картометрический метод	5	Закрепление отсутствует
3853	482020.53	1296191.41	Картометрический метод	5	Закрепление отсутствует
3854	482028.99	1296169.35	Картометрический метод	5	Закрепление отсутствует
3855	482041.87	1296153.02	Картометрический метод	5	Закрепление отсутствует
3856	482054.15	1296137.04	Картометрический метод	5	Закрепление отсутствует
3857	482063.69	1296122.85	Картометрический метод	5	Закрепление отсутствует

2. Сведения о характерных точках границ объекта					
Обозначение характерных точек границ	Координаты, м		Метод определения координат характерной точки	Средняя квадратическая погрешность положения характерной точки (Mt), м	Описание обозначения точки на местности (при наличии)
	X	Y			
1	2	3	4	5	6
3768	482066.79	1296114.74	Картометрический метод	5	Закрепление отсутствует
3858	482455.27	1296324.06	Картометрический метод	5	Закрепление отсутствует
3859	482444.30	1296258.72	Картометрический метод	5	Закрепление отсутствует
3860	482434.76	1296209.83	Картометрический метод	5	Закрепление отсутствует
3861	482429.71	1296177.21	Картометрический метод	5	Закрепление отсутствует
3862	482431.97	1296177.78	Картометрический метод	5	Закрепление отсутствует
3863	482439.00	1296171.48	Картометрический метод	5	Закрепление отсутствует
3864	482440.13	1296174.54	Картометрический метод	5	Закрепление отсутствует
3865	482445.14	1296200.65	Картометрический метод	5	Закрепление отсутствует
3866	482448.48	1296221.52	Картометрический метод	5	Закрепление отсутствует
3867	482451.70	1296239.52	Картометрический метод	5	Закрепление отсутствует
3868	482456.58	1296238.09	Картометрический метод	5	Закрепление отсутствует
3869	482460.40	1296231.89	Картометрический метод	5	Закрепление отсутствует
3870	482463.62	1296224.26	Картометрический метод	5	Закрепление отсутствует
3871	482467.32	1296213.89	Картометрический метод	5	Закрепление отсутствует
3872	482469.94	1296210.07	Картометрический метод	5	Закрепление отсутствует
3873	482478.17	1296205.18	Картометрический метод	5	Закрепление отсутствует
3874	482484.61	1296201.13	Картометрический метод	5	Закрепление отсутствует
3875	482513.82	1296199.94	Картометрический метод	5	Закрепление отсутствует
3876	482558.18	1296198.27	Картометрический метод	5	Закрепление отсутствует
3877	482566.88	1296194.33	Картометрический метод	5	Закрепление отсутствует
3878	482580.71	1296186.10	Картометрический метод	5	Закрепление отсутствует
3879	482599.91	1296164.52	Картометрический метод	5	Закрепление отсутствует
3880	482605.99	1296151.76	Картометрический метод	5	Закрепление отсутствует
3881	482598.54	1296115.08	Картометрический метод	5	Закрепление отсутствует
3882	482594.42	1296085.71	Картометрический метод	5	Закрепление отсутствует

2. Сведения о характерных точках границ объекта					
Обозначение характерных точек границ	Координаты, м		Метод определения координат характерной точки	Средняя квадратическая погрешность положения характерной точки (Mt), м	Описание обозначения точки на местности (при наличии)
	X	Y			
1	2	3	4	5	6
3883	482590.29	1296056.34	Картометрический метод	5	Закрепление отсутствует
3884	482585.78	1296024.18	Картометрический метод	5	Закрепление отсутствует
3885	482581.02	1295991.23	Картометрический метод	5	Закрепление отсутствует
3886	482578.03	1295968.97	Картометрический метод	5	Закрепление отсутствует
3887	482573.80	1295938.83	Картометрический метод	5	Закрепление отсутствует
3888	482569.77	1295910.12	Картометрический метод	5	Закрепление отсутствует
3889	482568.85	1295890.06	Картометрический метод	5	Закрепление отсутствует
3890	482556.74	1295891.46	Картометрический метод	5	Закрепление отсутствует
3891	482519.30	1295895.76	Картометрический метод	5	Закрепление отсутствует
3892	482510.60	1295896.59	Картометрический метод	5	Закрепление отсутствует
3893	482473.87	1295891.94	Картометрический метод	5	Закрепление отсутствует
3894	482426.89	1295886.10	Картометрический метод	5	Закрепление отсутствует
3895	482381.70	1295879.78	Картометрический метод	5	Закрепление отсутствует
3896	482340.56	1295864.28	Картометрический метод	5	Закрепление отсутствует
3897	482301.10	1295850.21	Картометрический метод	5	Закрепление отсутствует
3898	482303.96	1295853.55	Картометрический метод	5	Закрепление отсутствует
3899	482312.78	1295866.78	Картометрический метод	5	Закрепление отсутствует
3900	482329.00	1295890.63	Картометрический метод	5	Закрепление отсутствует
3901	482337.82	1295903.99	Картометрический метод	5	Закрепление отсутствует
3902	482347.00	1295929.38	Картометрический метод	5	Закрепление отсутствует
3903	482355.47	1295950.73	Картометрический метод	5	Закрепление отсутствует
3904	482371.69	1295994.01	Картометрический метод	5	Закрепление отсутствует
3905	482379.41	1296023.38	Картометрический метод	5	Закрепление отсутствует
3906	482381.56	1296038.78	Картометрический метод	5	Закрепление отсутствует
3907	482379.12	1296042.01	Картометрический метод	5	Закрепление отсутствует
3908	482346.29	1295958.00	Картометрический метод	5	Закрепление отсутствует

2. Сведения о характерных точках границ объекта					
Обозначение характерных точек границ	Координаты, м		Метод определения координат характерной точки	Средняя квадратическая погрешность положения характерной точки (Mt), м	Описание обозначения точки на местности (при наличии)
	X	Y			
1	2	3	4	5	6
3909	482332.69	1295922.71	Картометрический метод	5	Закрепление отсутствует
3910	482313.85	1295887.65	Картометрический метод	5	Закрепление отсутствует
3911	482269.02	1295818.01	Картометрический метод	5	Закрепление отсутствует
3912	482266.16	1295822.07	Картометрический метод	5	Закрепление отсутствует
3913	482254.95	1295837.81	Картометрический метод	5	Закрепление отсутствует
3914	482231.82	1295869.17	Картометрический метод	5	Закрепление отсутствует
3915	482202.13	1295903.75	Картометрический метод	5	Закрепление отсутствует
3916	482161.11	1295950.97	Картометрический метод	5	Закрепление отсутствует
3917	482143.82	1295972.55	Картометрический метод	5	Закрепление отсутствует
3918	482122.24	1295988.76	Картометрический метод	5	Закрепление отсутствует
3919	482095.65	1296008.08	Картометрический метод	5	Закрепление отсутствует
3920	482086.35	1296024.30	Картометрический метод	5	Закрепление отсутствует
3921	482077.64	1296046.83	Картометрический метод	5	Закрепление отсутствует
3922	482074.06	1296071.40	Картометрический метод	5	Закрепление отсутствует
3923	482071.92	1296103.23	Картометрический метод	5	Закрепление отсутствует
3924	482077.40	1296109.44	Картометрический метод	5	Закрепление отсутствует
3925	482094.34	1296128.04	Картометрический метод	5	Закрепление отсутствует
3926	482112.34	1296149.26	Картометрический метод	5	Закрепление отсутствует
3927	482115.68	1296159.75	Картометрический метод	5	Закрепление отсутствует
3928	482117.32	1296183.39	Картометрический метод	5	Закрепление отсутствует
3929	482117.62	1296208.15	Картометрический метод	5	Закрепление отсутствует
3930	482119.49	1296229.87	Картометрический метод	5	Закрепление отсутствует
3931	482123.07	1296238.69	Картометрический метод	5	Закрепление отсутствует
3932	482136.90	1296277.32	Картометрический метод	5	Закрепление отсутствует
3933	482265.92	1296224.14	Картометрический метод	5	Закрепление отсутствует
3934	482336.99	1296197.67	Картометрический метод	5	Закрепление отсутствует

2. Сведения о характерных точках границ объекта					
Обозначение характерных точек границ	Координаты, м		Метод определения координат характерной точки	Средняя квадратическая погрешность положения характерной точки (M _t), м	Описание обозначения точки на местности (при наличии)
	X	Y			
1	2	3	4	5	6
3935	482364.89	1296185.75	Картометрический метод	5	Закрепление отсутствует
3936	482376.81	1296235.11	Картометрический метод	5	Закрепление отсутствует
3937	482373.47	1296270.88	Картометрический метод	5	Закрепление отсутствует
3938	482389.23	1296293.83	Картометрический метод	5	Закрепление отсутствует
3939	482393.50	1296296.01	Картометрический метод	5	Закрепление отсутствует
3940	482410.88	1296304.89	Картометрический метод	5	Закрепление отсутствует
3941	482417.24	1296310.02	Картометрический метод	5	Закрепление отсутствует
3858	482455.27	1296324.06	Картометрический метод	5	Закрепление отсутствует
3942	482416.64	1295607.26	Картометрический метод	5	Закрепление отсутствует
3943	482422.49	1295612.40	Картометрический метод	5	Закрепление отсутствует
3944	482427.07	1295619.00	Картометрический метод	5	Закрепление отсутствует
3945	482440.78	1295622.46	Картометрический метод	5	Закрепление отсутствует
3946	482458.43	1295627.47	Картометрический метод	5	Закрепление отсутствует
3947	482474.89	1295631.17	Картометрический метод	5	Закрепление отсутствует
3948	482500.88	1295638.80	Картометрический метод	5	Закрепление отсутствует
3949	482516.02	1295641.90	Картометрический метод	5	Закрепление отсутствует
3950	482532.00	1295645.71	Картометрический метод	5	Закрепление отсутствует
3951	482548.58	1295648.22	Картометрический метод	5	Закрепление отсутствует
3952	482553.70	1295649.29	Картометрический метод	5	Закрепление отсутствует
3953	482542.97	1295721.67	Картометрический метод	5	Закрепление отсутствует
3954	482540.23	1295739.44	Картометрический метод	5	Закрепление отсутствует
3955	482516.98	1295735.14	Картометрический метод	5	Закрепление отсутствует
3956	482480.73	1295728.46	Картометрический метод	5	Закрепление отсутствует
3957	482466.54	1295722.15	Картометрический метод	5	Закрепление отсутствует
3958	482435.90	1295709.86	Картометрический метод	5	Закрепление отсутствует
3959	482410.26	1295699.97	Картометрический метод	5	Закрепление отсутствует

2. Сведения о характерных точках границ объекта					
Обозначение характерных точек границ	Координаты, м		Метод определения координат характерной точки	Средняя квадратическая погрешность положения характерной точки (Mt), м	Описание обозначения точки на местности (при наличии)
	X	Y			
1	2	3	4	5	6
3960	482404.06	1295697.58	Картометрический метод	5	Закрепление отсутствует
3961	482400.12	1295691.98	Картометрический метод	5	Закрепление отсутствует
3962	482380.81	1295661.10	Картометрический метод	5	Закрепление отсутствует
3963	482357.32	1295623.65	Картометрический метод	5	Закрепление отсутствует
3964	482369.84	1295620.79	Картометрический метод	5	Закрепление отсутствует
3965	482379.73	1295619.36	Картометрический метод	5	Закрепление отсутствует
3966	482393.63	1295606.85	Картометрический метод	5	Закрепление отсутствует
3942	482416.64	1295607.26	Картометрический метод	5	Закрепление отсутствует
3967	482284.27	1295647.31	Картометрический метод	5	Закрепление отсутствует
3968	482269.38	1295617.86	Картометрический метод	5	Закрепление отсутствует
3969	482307.65	1295594.08	Картометрический метод	5	Закрепление отсутствует
3970	482328.46	1295620.38	Картометрический метод	5	Закрепление отсутствует
3971	482307.48	1295636.89	Картометрический метод	5	Закрепление отсутствует
3972	482286.61	1295652.75	Картометрический метод	5	Закрепление отсутствует
3967	482284.27	1295647.31	Картометрический метод	5	Закрепление отсутствует
3973	482337.52	1295480.51	Картометрический метод	5	Закрепление отсутствует
3974	482422.12	1295442.47	Картометрический метод	5	Закрепление отсутствует
3975	482434.17	1295446.17	Картометрический метод	5	Закрепление отсутствует
3976	482448.48	1295451.29	Картометрический метод	5	Закрепление отсутствует
3977	482463.26	1295457.61	Картометрический метод	5	Закрепление отсутствует
3978	482469.34	1295505.31	Картометрический метод	5	Закрепление отсутствует
3979	482452.53	1295528.68	Картометрический метод	5	Закрепление отсутствует
3980	482479.84	1295566.96	Картометрический метод	5	Закрепление отсутствует
3981	482507.74	1295575.42	Картометрический метод	5	Закрепление отсутствует
3982	482530.87	1295579.60	Картометрический метод	5	Закрепление отсутствует
3983	482529.08	1295559.09	Картометрический метод	5	Закрепление отсутствует

2. Сведения о характерных точках границ объекта					
Обозначение характерных точек границ	Координаты, м		Метод определения координат характерной точки	Средняя квадратическая погрешность положения характерной точки (Mt), м	Описание обозначения точки на местности (при наличии)
	X	Y			
1	2	3	4	5	6
3984	482536.71	1295553.00	Картометрический метод	5	Закрепление отсутствует
3985	482536.59	1295560.76	Картометрический метод	5	Закрепление отсутствует
3986	482548.64	1295588.66	Картометрический метод	5	Закрепление отсутствует
3987	482567.24	1295635.40	Картометрический метод	5	Закрепление отсутствует
3988	482551.38	1295632.54	Картометрический метод	5	Закрепление отсутствует
3989	482517.16	1295625.26	Картометрический метод	5	Закрепление отсутствует
3990	482498.08	1295621.09	Картометрический метод	5	Закрепление отсутствует
3991	482422.60	1295541.32	Картометрический метод	5	Закрепление отсутствует
3992	482408.65	1295522.00	Картометрический метод	5	Закрепление отсутствует
3993	482391.60	1295493.74	Картометрический метод	5	Закрепление отсутствует
3994	482348.20	1295492.55	Картометрический метод	5	Закрепление отсутствует
3995	482354.03	1295512.91	Картометрический метод	5	Закрепление отсутствует
3996	482305.02	1295537.88	Картометрический метод	5	Закрепление отсутствует
3997	482288.52	1295505.48	Картометрический метод	5	Закрепление отсутствует
3973	482337.52	1295480.51	Картометрический метод	5	Закрепление отсутствует
3998	482552.93	1295557.54	Картометрический метод	5	Закрепление отсутствует
3999	482624.95	1295571.61	Картометрический метод	5	Закрепление отсутствует
4000	482613.74	1295522.00	Картометрический метод	5	Закрепление отсутствует
4001	482654.40	1295504.71	Картометрический метод	5	Закрепление отсутствует
4002	482663.94	1295547.28	Картометрический метод	5	Закрепление отсутствует
4003	482671.10	1295581.50	Картометрический метод	5	Закрепление отсутствует
4004	482722.03	1295586.95	Картометрический метод	5	Закрепление отсутствует
4005	482725.20	1295623.21	Картометрический метод	5	Закрепление отсутствует
4006	482722.14	1295623.46	Картометрический метод	5	Закрепление отсутствует
4007	482722.01	1295626.46	Картометрический метод	5	Закрепление отсутствует
4008	482696.06	1295625.59	Картометрический метод	5	Закрепление отсутствует

2. Сведения о характерных точках границ объекта					
Обозначение характерных точек границ	Координаты, м		Метод определения координат характерной точки	Средняя квадратическая погрешность положения характерной точки (Mt), м	Описание обозначения точки на местности (при наличии)
	X	Y			
1	2	3	4	5	6
4009	482672.05	1295625.20	Картометрический метод	5	Закрепление отсутствует
4010	482654.40	1295630.45	Картометрический метод	5	Закрепление отсутствует
4011	482632.70	1295637.25	Картометрический метод	5	Закрепление отсутствует
4012	482621.37	1295639.63	Картометрический метод	5	Закрепление отсутствует
4013	482603.01	1295638.44	Картометрический метод	5	Закрепление отсутствует
4014	482584.05	1295637.25	Картометрический метод	5	Закрепление отсутствует
4015	482575.88	1295614.12	Картометрический метод	5	Закрепление отсутствует
4016	482568.73	1295595.87	Картометрический метод	5	Закрепление отсутствует
4017	482559.79	1295574.77	Картометрический метод	5	Закрепление отсутствует
4018	482553.47	1295559.38	Картометрический метод	5	Закрепление отсутствует
3998	482552.93	1295557.54	Картометрический метод	5	Закрепление отсутствует
4019	482644.15	1295467.87	Картометрический метод	5	Закрепление отсутствует
4020	482677.60	1295423.39	Картометрический метод	5	Закрепление отсутствует
4021	482711.15	1295423.39	Картометрический метод	5	Закрепление отсутствует
4022	482726.18	1295462.98	Картометрический метод	5	Закрепление отсутствует
4023	482697.57	1295492.67	Картометрический метод	5	Закрепление отсутствует
4024	482676.22	1295495.29	Картометрический метод	5	Закрепление отсутствует
4025	482669.19	1295496.13	Картометрический метод	5	Закрепление отсутствует
4026	482652.97	1295492.07	Картометрический метод	5	Закрепление отсутствует
4027	482646.89	1295475.86	Картометрический метод	5	Закрепление отсутствует
4019	482644.15	1295467.87	Картометрический метод	5	Закрепление отсутствует
4028	482764.82	1295629.20	Картометрический метод	5	Закрепление отсутствует
4029	482758.86	1295590.09	Картометрический метод	5	Закрепление отсутствует
4030	482803.45	1295553.24	Картометрический метод	5	Закрепление отсутствует
4031	482830.52	1295554.56	Картометрический метод	5	Закрепление отсутствует
4032	482870.46	1295543.70	Картометрический метод	5	Закрепление отсутствует

2. Сведения о характерных точках границ объекта					
Обозначение характерных точек границ	Координаты, м		Метод определения координат характерной точки	Средняя квадратическая погрешность положения характерной точки (Mt), м	Описание обозначения точки на местности (при наличии)
	X	Y			
1	2	3	4	5	6
4033	482869.39	1295529.28	Картометрический метод	5	Закрепление отсутствует
4034	482960.73	1295503.88	Картометрический метод	5	Закрепление отсутствует
4035	482972.53	1295548.00	Картометрический метод	5	Закрепление отсутствует
4036	482948.92	1295551.69	Картометрический метод	5	Закрепление отсутствует
4037	482927.58	1295557.30	Картометрический метод	5	Закрепление отсутствует
4038	482912.91	1295560.76	Картометрический метод	5	Закрепление отсутствует
4039	482891.09	1295566.12	Картометрический метод	5	Закрепление отсутствует
4040	482868.32	1295575.06	Картометрический метод	5	Закрепление отсутствует
4041	482850.91	1295582.46	Картометрический метод	5	Закрепление отсутствует
4042	482835.76	1295591.64	Картометрический метод	5	Закрепление отсутствует
4043	482815.85	1295604.16	Картометрический метод	5	Закрепление отсутствует
4044	482798.08	1295615.13	Картометрический метод	5	Закрепление отсутствует
4045	482784.13	1295624.07	Картометрический метод	5	Закрепление отсутствует
4046	482781.51	1295625.98	Картометрический метод	5	Закрепление отсутствует
4047	482766.96	1295628.60	Картометрический метод	5	Закрепление отсутствует
4028	482764.82	1295629.20	Картометрический метод	5	Закрепление отсутствует
4048	482589.68	1295653.49	Картометрический метод	5	Закрепление отсутствует
4049	482627.72	1295655.04	Картометрический метод	5	Закрепление отсутствует
4050	482647.75	1295648.72	Картометрический метод	5	Закрепление отсутствует
4051	482665.28	1295643.36	Картометрический метод	5	Закрепление отсутствует
4052	482675.42	1295641.45	Картометрический метод	5	Закрепление отсутствует
4053	482693.78	1295640.86	Картометрический метод	5	Закрепление отсутствует
4054	482696.40	1295640.97	Картометрический метод	5	Закрепление отсутствует
4055	482699.38	1295660.89	Картометрический метод	5	Закрепление отсутствует
4056	482706.72	1295706.28	Картометрический метод	5	Закрепление отсутствует
4057	482706.30	1295707.63	Картометрический метод	5	Закрепление отсутствует

2. Сведения о характерных точках границ объекта					
Обозначение характерных точек границ	Координаты, м		Метод определения координат характерной точки	Средняя квадратическая погрешность положения характерной точки (Mt), м	Описание обозначения точки на местности (при наличии)
	X	Y			
1	2	3	4	5	6
4058	482666.12	1295715.62	Картометрический метод	5	Закрепление отсутствует
4059	482668.74	1295748.05	Картометрический метод	5	Закрепление отсутствует
4060	482614.96	1295744.47	Картометрический метод	5	Закрепление отсутствует
4061	482575.73	1295741.85	Картометрический метод	5	Закрепление отсутствует
4062	482577.64	1295728.97	Картометрический метод	5	Закрепление отсутствует
4063	482574.70	1295719.36	Картометрический метод	5	Закрепление отсутствует
4064	482582.74	1295656.93	Картометрический метод	5	Закрепление отсутствует
4048	482589.68	1295653.49	Картометрический метод	5	Закрепление отсутствует
4065	482803.96	1295631.20	Картометрический метод	5	Закрепление отсутствует
4066	482840.68	1295607.59	Картометрический метод	5	Закрепление отсутствует
4067	482861.19	1295595.66	Картометрический метод	5	Закрепление отсутствует
4068	482887.31	1295584.34	Картометрический метод	5	Закрепление отсутствует
4069	482903.52	1295579.80	Картометрический метод	5	Закрепление отсутствует
4070	482909.48	1295611.40	Картометрический метод	5	Закрепление отсутствует
4071	482915.57	1295642.17	Картометрический метод	5	Закрепление отсутствует
4072	482870.25	1295661.24	Картометрический метод	5	Закрепление отсутствует
4073	482877.29	1295668.76	Картометрический метод	5	Закрепление отсутствует
4074	482866.44	1295680.80	Картометрический метод	5	Закрепление отсутствует
4075	482840.21	1295680.68	Картометрический метод	5	Закрепление отсутствует
4076	482809.44	1295679.85	Картометрический метод	5	Закрепление отсутствует
4065	482803.96	1295631.20	Картометрический метод	5	Закрепление отсутствует
4077	483062.25	1295593.61	Картометрический метод	5	Закрепление отсутствует
4078	483100.68	1295625.59	Картометрический метод	5	Закрепление отсутствует
4079	483116.72	1295641.33	Картометрический метод	5	Закрепление отсутствует
4080	483131.03	1295649.92	Картометрический метод	5	Закрепление отсутствует
4081	483139.62	1295654.69	Картометрический метод	5	Закрепление отсутствует

2. Сведения о характерных точках границ объекта					
Обозначение характерных точек границ	Координаты, м		Метод определения координат характерной точки	Средняя квадратическая погрешность положения характерной точки (Mt), м	Описание обозначения точки на местности (при наличии)
	X	Y			
1	2	3	4	5	6
4082	483149.15	1295654.92	Картометрический метод	5	Закрепление отсутствует
4083	483157.14	1295655.04	Картометрический метод	5	Закрепление отсутствует
4084	483148.92	1295663.39	Картометрический метод	5	Закрепление отсутствует
4085	483138.66	1295672.93	Картометрический метод	5	Закрепление отсутствует
4086	483130.79	1295679.73	Картометрический метод	5	Закрепление отсутствует
4087	483120.54	1295686.88	Картометрический метод	5	Закрепление отсутствует
4088	483109.45	1295692.37	Картометрический метод	5	Закрепление отсутствует
4089	483100.27	1295695.23	Картометрический метод	5	Закрепление отсутствует
4090	483090.97	1295696.78	Картометрический метод	5	Закрепление отсутствует
4091	483083.10	1295698.09	Картометрический метод	5	Закрепление отсутствует
4092	483068.43	1295699.28	Картометрический метод	5	Закрепление отсутствует
4093	483059.61	1295700.12	Картометрический метод	5	Закрепление отсутствует
4094	483058.41	1295693.68	Картометрический метод	5	Закрепление отсутствует
4095	483056.74	1295682.83	Картометрический метод	5	Закрепление отсутствует
4096	483054.60	1295669.59	Картометрический метод	5	Закрепление отсутствует
4097	483053.17	1295652.30	Картометрический метод	5	Закрепление отсутствует
4098	483060.04	1295630.80	Картометрический метод	5	Закрепление отсутствует
4099	483043.06	1295616.67	Картометрический метод	5	Закрепление отсутствует
4077	483062.25	1295593.61	Картометрический метод	5	Закрепление отсутствует
4100	482965.58	1295670.62	Картометрический метод	5	Закрепление отсутствует
4101	482967.79	1295673.17	Картометрический метод	5	Закрепление отсутствует
4102	482972.56	1295676.15	Картометрический метод	5	Закрепление отсутствует
4103	482983.58	1295684.38	Картометрический метод	5	Закрепление отсутствует
4104	483029.75	1295696.62	Картометрический метод	5	Закрепление отсутствует
4105	483029.23	1295707.51	Картометрический метод	5	Закрепление отсутствует
4106	483028.72	1295742.57	Картометрический метод	5	Закрепление отсутствует

2. Сведения о характерных точках границ объекта					
Обозначение характерных точек границ	Координаты, м		Метод определения координат характерной точки	Средняя квадратическая погрешность положения характерной точки (Mt), м	Описание обозначения точки на местности (при наличии)
	X	Y			
1	2	3	4	5	6
4107	483004.04	1295756.04	Картометрический метод	5	Закрепление отсутствует
4108	483004.52	1295782.39	Картометрический метод	5	Закрепление отсутствует
4109	482973.28	1295785.13	Картометрический метод	5	Закрепление отсутствует
4110	482972.56	1295775.48	Картометрический метод	5	Закрепление отсутствует
4111	482948.95	1295778.93	Картометрический метод	5	Закрепление отсутствует
4112	482940.01	1295738.99	Картометрический метод	5	Закрепление отсутствует
4113	482929.64	1295737.92	Картометрический метод	5	Закрепление отсутствует
4114	482929.39	1295728.93	Картометрический метод	5	Закрепление отсутствует
4115	482913.85	1295689.85	Картометрический метод	5	Закрепление отсутствует
4116	482927.07	1295673.05	Картометрический метод	5	Закрепление отсутствует
4100	482965.58	1295670.62	Картометрический метод	5	Закрепление отсутствует
4117	483666.04	1295797.74	Картометрический метод	5	Закрепление отсутствует
4118	483676.55	1295847.66	Картометрический метод	5	Закрепление отсутствует
4119	483679.18	1295847.32	Картометрический метод	5	Закрепление отсутствует
4120	483685.52	1295896.03	Картометрический метод	5	Закрепление отсутствует
4121	483683.35	1295896.69	Картометрический метод	5	Закрепление отсутствует
4122	483691.00	1295974.25	Картометрический метод	5	Закрепление отсутствует
4123	483694.30	1296008.62	Картометрический метод	5	Закрепление отсутствует
4124	483668.59	1295996.72	Картометрический метод	5	Закрепление отсутствует
4125	483624.95	1295978.60	Картометрический метод	5	Закрепление отсутствует
4126	483612.26	1295969.06	Картометрический метод	5	Закрепление отсутствует
4127	483608.18	1295964.33	Картометрический метод	5	Закрепление отсутствует
4128	483599.16	1295935.62	Картометрический метод	5	Закрепление отсутствует
4129	483600.66	1295933.12	Картометрический метод	5	Закрепление отсутствует
4130	483593.65	1295886.39	Картометрический метод	5	Закрепление отсутствует
4131	483613.34	1295883.82	Картометрический метод	5	Закрепление отсутствует

2. Сведения о характерных точках границ объекта					
Обозначение характерных точек границ	Координаты, м		Метод определения координат характерной точки	Средняя квадратическая погрешность положения характерной точки (Mt), м	Описание обозначения точки на местности (при наличии)
	X	Y			
1	2	3	4	5	6
4132	483606.54	1295831.64	Картометрический метод	5	Закрепление отсутствует
4133	483612.84	1295830.82	Картометрический метод	5	Закрепление отсутствует
4134	483647.77	1295815.73	Картометрический метод	5	Закрепление отсутствует
4135	483658.37	1295800.43	Картометрический метод	5	Закрепление отсутствует
4117	483666.04	1295797.74	Картометрический метод	5	Закрепление отсутствует
4136	483646.89	1294842.28	Картометрический метод	5	Закрепление отсутствует
4137	483715.45	1294847.29	Картометрический метод	5	Закрепление отсутствует
4138	483779.48	1294866.84	Картометрический метод	5	Закрепление отсутствует
4139	483775.55	1294899.28	Картометрический метод	5	Закрепление отсутствует
4140	483807.27	1294961.52	Картометрический метод	5	Закрепление отсутствует
4141	483802.50	1294965.69	Картометрический метод	5	Закрепление отсутствует
4142	483802.50	1294968.08	Картометрический метод	5	Закрепление отсутствует
4143	483797.49	1294973.44	Картометрический метод	5	Закрепление отсутствует
4144	483797.61	1294975.23	Картометрический метод	5	Закрепление отсутствует
4145	483771.61	1294976.07	Картометрический метод	5	Закрепление отсутствует
4146	483760.05	1295012.91	Картометрический метод	5	Закрепление отсутствует
4147	483772.21	1295015.54	Картометрический метод	5	Закрепление отсутствует
4148	483781.15	1295015.54	Картометрический метод	5	Закрепление отсутствует
4149	483827.06	1295004.80	Картометрический метод	5	Закрепление отсутствует
4150	483910.44	1294980.50	Картометрический метод	5	Закрепление отсутствует
4151	483923.24	1295017.32	Картометрический метод	5	Закрепление отсутствует
4152	483862.68	1295038.39	Картометрический метод	5	Закрепление отсутствует
4153	483829.24	1295051.09	Картометрический метод	5	Закрепление отсутствует
4154	483803.72	1295054.18	Картометрический метод	5	Закрепление отсутствует
4155	483778.65	1295059.48	Картометрический метод	5	Закрепление отсутствует
4156	483752.69	1295063.89	Картометрический метод	5	Закрепление отсутствует

2. Сведения о характерных точках границ объекта					
Обозначение характерных точек границ	Координаты, м		Метод определения координат характерной точки	Средняя квадратическая погрешность положения характерной точки (Mt), м	Описание обозначения точки на местности (при наличии)
	X	Y			
1	2	3	4	5	6
4157	483648.68	1295078.37	Картометрический метод	5	Закрепление отсутствует
4158	483648.55	1295066.92	Картометрический метод	5	Закрепление отсутствует
4159	483641.48	1295068.27	Картометрический метод	5	Закрепление отсутствует
4160	483641.48	1295024.28	Картометрический метод	5	Закрепление отсутствует
4161	483648.02	1295020.78	Картометрический метод	5	Закрепление отсутствует
4162	483647.93	1295013.40	Картометрический метод	5	Закрепление отсутствует
4163	483647.60	1294984.77	Картометрический метод	5	Закрепление отсутствует
4164	483647.01	1294855.87	Картометрический метод	5	Закрепление отсутствует
4136	483646.89	1294842.28	Картометрический метод	5	Закрепление отсутствует
4165	483965.14	1294639.93	Картометрический метод	5	Закрепление отсутствует
4166	483962.99	1294657.34	Картометрический метод	5	Закрепление отсутствует
4167	483979.45	1294683.57	Картометрический метод	5	Закрепление отсутствует
4168	483916.97	1294727.21	Картометрический метод	5	Закрепление отсутствует
4169	483897.89	1294721.73	Картометрический метод	5	Закрепление отсутствует
4170	483870.94	1294733.89	Картометрический метод	5	Закрепление отсутствует
4171	483840.70	1294737.22	Картометрический метод	5	Закрепление отсутствует
4172	483835.24	1294687.52	Картометрический метод	5	Закрепление отсутствует
4173	483878.42	1294660.38	Картометрический метод	5	Закрепление отсутствует
4174	483906.68	1294660.56	Картометрический метод	5	Закрепление отсутствует
4175	483923.69	1294656.59	Картометрический метод	5	Закрепление отсутствует
4176	483936.67	1294649.96	Картометрический метод	5	Закрепление отсутствует
4165	483965.14	1294639.93	Картометрический метод	5	Закрепление отсутствует
4177	483968.68	1294623.25	Картометрический метод	5	Закрепление отсутствует
4178	483947.64	1294628.33	Картометрический метод	5	Закрепление отсутствует
4179	483923.24	1294640.03	Картометрический метод	5	Закрепление отсутствует
4180	483910.49	1294644.22	Картометрический метод	5	Закрепление отсутствует

2. Сведения о характерных точках границ объекта					
Обозначение характерных точек границ	Координаты, м		Метод определения координат характерной точки	Средняя квадратическая погрешность положения характерной точки (Mt), м	Описание обозначения точки на местности (при наличии)
	X	Y			
1	2	3	4	5	6
4181	483868.99	1294654.19	Картометрический метод	5	Закрепление отсутствует
4182	483864.60	1294632.30	Картометрический метод	5	Закрепление отсутствует
4183	483904.44	1294619.50	Картометрический метод	5	Закрепление отсутствует
4184	483912.50	1294616.19	Картометрический метод	5	Закрепление отсутствует
4185	483923.69	1294613.32	Картометрический метод	5	Закрепление отсутствует
4186	483929.29	1294608.46	Картометрический метод	5	Закрепление отсутствует
4187	483968.01	1294609.79	Картометрический метод	5	Закрепление отсутствует
4177	483968.68	1294623.25	Картометрический метод	5	Закрепление отсутствует
4188	483559.08	1294366.73	Картометрический метод	5	Закрепление отсутствует
4189	483572.73	1294391.90	Картометрический метод	5	Закрепление отсутствует
4190	483576.09	1294402.05	Картометрический метод	5	Закрепление отсутствует
4191	483581.24	1294466.51	Картометрический метод	5	Закрепление отсутствует
4192	483560.64	1294476.45	Картометрический метод	5	Закрепление отсутствует
4193	483520.35	1294381.08	Картометрический метод	5	Закрепление отсутствует
4188	483559.08	1294366.73	Картометрический метод	5	Закрепление отсутствует
4194	483598.02	1294354.81	Картометрический метод	5	Закрепление отсутствует
4195	483690.69	1294355.69	Картометрический метод	5	Закрепление отсутствует
4196	483694.27	1294402.49	Картометрический метод	5	Закрепление отсутствует
4197	483698.07	1294445.98	Картометрический метод	5	Закрепление отсутствует
4198	483682.41	1294466.29	Картометрический метод	5	Закрепление отсутствует
4199	483688.00	1294566.96	Картометрический метод	5	Закрепление отсутствует
4200	483717.32	1294608.46	Картометрический метод	5	Закрепление отсутствует
4201	483709.49	1294627.23	Картометрический метод	5	Закрепление отсутствует
4202	483617.72	1294612.22	Картометрический метод	5	Закрепление отсутствует
4203	483611.68	1294545.10	Картометрический метод	5	Закрепление отсутствует
4204	483612.57	1294486.16	Картометрический метод	5	Закрепление отсутствует

2. Сведения о характерных точках границ объекта					
Обозначение характерных точек границ	Координаты, м		Метод определения координат характерной точки	Средняя квадратическая погрешность положения характерной точки (Mt), м	Описание обозначения точки на местности (при наличии)
	X	Y			
1	2	3	4	5	6
4205	483600.93	1294470.26	Картометрический метод	5	Закрепление отсутствует
4206	483598.47	1294433.18	Картометрический метод	5	Закрепление отсутствует
4207	483597.13	1294393.00	Картометрический метод	5	Закрепление отсутствует
4194	483598.02	1294354.81	Картометрический метод	5	Закрепление отсутствует
4208	483586.51	1295071.59	Картометрический метод	5	Закрепление отсутствует
4209	483586.24	1295025.96	Картометрический метод	5	Закрепление отсутствует
4210	483551.69	1295026.58	Картометрический метод	5	Закрепление отсутствует
4211	483554.60	1295078.24	Картометрический метод	5	Закрепление отсутствует
4208	483586.51	1295071.59	Картометрический метод	5	Закрепление отсутствует
4212	483498.98	1294937.67	Картометрический метод	5	Закрепление отсутствует
4213	483523.42	1294940.00	Картометрический метод	5	Закрепление отсутствует
4214	483558.47	1294950.81	Картометрический метод	5	Закрепление отсутствует
4215	483558.52	1294956.22	Картометрический метод	5	Закрепление отсутствует
4216	483548.22	1294990.21	Картометрический метод	5	Закрепление отсутствует
4217	483543.97	1294987.56	Картометрический метод	5	Закрепление отсутствует
4218	483539.37	1294998.45	Картометрический метод	5	Закрепление отсутствует
4219	483507.06	1294988.10	Картометрический метод	5	Закрепление отсутствует
4220	483511.45	1294974.99	Картометрический метод	5	Закрепление отсутствует
4221	483487.79	1294965.27	Картометрический метод	5	Закрепление отсутствует
4212	483498.98	1294937.67	Картометрический метод	5	Закрепление отсутствует
4222	483427.58	1294930.39	Картометрический метод	5	Закрепление отсутствует
4223	483408.10	1294931.27	Картометрический метод	5	Закрепление отсутствует
4224	483371.40	1294939.44	Картометрический метод	5	Закрепление отсутствует
4225	483347.22	1294944.74	Картометрический метод	5	Закрепление отсутствует
4226	483323.17	1294951.05	Картометрический метод	5	Закрепление отсутствует
4227	483302.66	1294959.74	Картометрический метод	5	Закрепление отсутствует

2. Сведения о характерных точках границ объекта					
Обозначение характерных точек границ	Координаты, м		Метод определения координат характерной точки	Средняя квадратическая погрешность положения характерной точки (Mt), м	Описание обозначения точки на местности (при наличии)
	X	Y			
1	2	3	4	5	6
4228	483265.17	1294970.75	Картометрический метод	5	Закрепление отсутствует
4229	483217.17	1294982.09	Картометрический метод	5	Закрепление отсутствует
4230	483202.93	1294993.22	Картометрический метод	5	Закрепление отсутствует
4231	483137.50	1295010.08	Картометрический метод	5	Закрепление отсутствует
4232	483078.18	1295025.32	Картометрический метод	5	Закрепление отсутствует
4233	483076.39	1295083.38	Картометрический метод	5	Закрепление отсутствует
4234	483080.87	1295082.93	Картометрический метод	5	Закрепление отсутствует
4235	483156.75	1295080.73	Картометрический метод	5	Закрепление отсутствует
4236	483161.45	1295130.84	Картометрический метод	5	Закрепление отсутствует
4237	483225.01	1295132.16	Картометрический метод	5	Закрепление отсутствует
4238	483225.01	1295108.98	Картометрический метод	5	Закрепление отсутствует
4239	483267.76	1295103.02	Картометрический метод	5	Закрепление отсутствует
4240	483267.99	1295058.21	Картометрический метод	5	Закрепление отсутствует
4241	483275.59	1295055.08	Картометрический метод	5	Закрепление отсутствует
4242	483356.40	1295041.43	Картометрический метод	5	Закрепление отсутствует
4243	483352.15	1295022.67	Картометрический метод	5	Закрепление отсутствует
4244	483378.11	1295015.38	Картометрический метод	5	Закрепление отсутствует
4245	483379.68	1294976.53	Картометрический метод	5	Закрепление отсутствует
4246	483426.91	1294968.36	Картометрический метод	5	Закрепление отсутствует
4222	483427.58	1294930.39	Картометрический метод	5	Закрепление отсутствует
4247	483579.45	1294696.69	Картометрический метод	5	Закрепление отсутствует
4248	483516.44	1294713.16	Картометрический метод	5	Закрепление отсутствует
4249	483511.07	1294686.22	Картометрический метод	5	Закрепление отсутствует
4250	483534.39	1294570.01	Картометрический метод	5	Закрепление отсутствует
4251	483562.25	1294636.85	Картометрический метод	5	Закрепление отсутствует
4252	483577.05	1294683.50	Картометрический метод	5	Закрепление отсутствует

2. Сведения о характерных точках границ объекта					
Обозначение характерных точек границ	Координаты, м		Метод определения координат характерной точки	Средняя квадратическая погрешность положения характерной точки (Mt), м	Описание обозначения точки на местности (при наличии)
	X	Y			
1	2	3	4	5	6
4247	483579.45	1294696.69	Картометрический метод	5	Закрепление отсутствует
4253	483254.33	1294925.09	Картометрический метод	5	Закрепление отсутствует
4254	483272.24	1294930.83	Картометрический метод	5	Закрепление отсутствует
4255	483286.57	1294928.18	Картометрический метод	5	Закрепление отсутствует
4256	483291.94	1294945.84	Картометрический метод	5	Закрепление отсутствует
4257	483248.96	1294961.29	Картометрический метод	5	Закрепление отсутствует
4258	483193.66	1294975.74	Картометрический метод	5	Закрепление отсутствует
4259	483160.54	1294983.39	Картометрический метод	5	Закрепление отсутствует
4260	483082.88	1295003.68	Картометрический метод	5	Закрепление отсутствует
4261	483018.87	1295013.39	Картометрический метод	5	Закрепление отсутствует
4262	483016.18	1294962.62	Картометрический метод	5	Закрепление отсутствует
4263	483022.45	1294930.83	Картометрический метод	5	Закрепление отсутствует
4264	483079.30	1294925.97	Картометрический метод	5	Закрепление отсутствует
4265	483080.96	1294943.35	Картометрический метод	5	Закрепление отсутствует
4266	483085.52	1294941.53	Картометрический метод	5	Закрепление отсутствует
4267	483086.53	1294948.65	Картометрический метод	5	Закрепление отсутствует
4268	483096.76	1294947.16	Картометрический метод	5	Закрепление отсутствует
4269	483127.65	1294939.22	Картометрический метод	5	Закрепление отсутствует
4270	483147.95	1294937.30	Картометрический метод	5	Закрепление отсутствует
4271	483141.86	1294914.67	Картометрический метод	5	Закрепление отсутствует
4272	483178.70	1294905.96	Картометрический метод	5	Закрепление отсутствует
4273	483184.87	1294928.90	Картометрический метод	5	Закрепление отсутствует
4274	483190.32	1294927.30	Картометрический метод	5	Закрепление отсутствует
4275	483213.60	1294934.36	Картометрический метод	5	Закрепление отсутствует
4253	483254.33	1294925.09	Картометрический метод	5	Закрепление отсутствует
4276	483352.37	1294389.52	Картометрический метод	5	Закрепление отсутствует

2. Сведения о характерных точках границ объекта					
Обозначение характерных точек границ	Координаты, м		Метод определения координат характерной точки	Средняя квадратическая погрешность положения характерной точки (Mt), м	Описание обозначения точки на местности (при наличии)
	X	Y			
1	2	3	4	5	6
4277	483341.63	1294349.12	Картометрический метод	5	Закрепление отсутствует
4278	483415.05	1294295.66	Картометрический метод	5	Закрепление отсутствует
4279	483463.58	1294405.78	Картометрический метод	5	Закрепление отсутствует
4280	483358.19	1294421.31	Картометрический метод	5	Закрепление отсутствует
4276	483352.37	1294389.52	Картометрический метод	5	Закрепление отсутствует
4281	483019.09	1294620.66	Картометрический метод	5	Закрепление отсутствует
4282	483032.52	1294667.90	Картометрический метод	5	Закрепление отсутствует
4283	482994.47	1294704.55	Картометрический метод	5	Закрепление отсутствует
4284	483015.06	1294765.04	Картометрический метод	5	Закрепление отсутствует
4285	483060.28	1294754.00	Картометрический метод	5	Закрепление отсутствует
4286	483069.68	1294845.84	Картометрический метод	5	Закрепление отсутствует
4287	483006.56	1294858.64	Картометрический метод	5	Закрепление отсутствует
4288	482976.12	1294848.04	Картометрический метод	5	Закрепление отсутствует
4289	482938.07	1294863.50	Картометрический метод	5	Закрепление отсутствует
4290	482920.16	1294833.03	Картометрический метод	5	Закрепление отсутствует
4291	482916.13	1294790.20	Картометрический метод	5	Закрепление отсутствует
4292	482942.99	1294769.89	Картометрический метод	5	Закрепление отсутствует
4293	482932.25	1294736.34	Картометрический метод	5	Закрепление отсутствует
4294	482993.58	1294696.16	Картометрический метод	5	Закрепление отсутствует
4295	482969.40	1294633.90	Картометрический метод	5	Закрепление отсутствует
4296	482990.44	1294629.49	Картометрический метод	5	Закрепление отсутствует
4281	483019.09	1294620.66	Картометрический метод	5	Закрепление отсутствует
4297	482993.18	1293923.88	Картометрический метод	5	Закрепление отсутствует
4298	483028.54	1294013.29	Картометрический метод	5	Закрепление отсутствует
4299	483004.45	1294023.07	Картометрический метод	5	Закрепление отсутствует
4300	482969.10	1293933.66	Картометрический метод	5	Закрепление отсутствует

2. Сведения о характерных точках границ объекта					
Обозначение характерных точек границ	Координаты, м		Метод определения координат характерной точки	Средняя квадратическая погрешность положения характерной точки (Mt), м	Описание обозначения точки на местности (при наличии)
	X	Y			
1	2	3	4	5	6
4297	482993.18	1293923.88	Картометрический метод	5	Закрепление отсутствует
4301	483330.21	1294181.34	Картометрический метод	5	Закрепление отсутствует
4302	483340.06	1294206.95	Картометрический метод	5	Закрепление отсутствует
4303	483236.65	1294243.60	Картометрический метод	5	Закрепление отсутствует
4304	483212.48	1294201.21	Картометрический метод	5	Закрепление отсутствует
4305	483274.70	1294180.02	Картометрический метод	5	Закрепление отсутствует
4306	483282.64	1294177.69	Картометрический метод	5	Закрепление отсутствует
4307	483311.49	1294163.82	Картометрический метод	5	Закрепление отсутствует
4308	483318.43	1294178.26	Картометрический метод	5	Закрепление отсутствует
4301	483330.21	1294181.34	Картометрический метод	5	Закрепление отсутствует
4309	483491.37	1294071.40	Картометрический метод	5	Закрепление отсутствует
4310	483499.87	1294085.53	Картометрический метод	5	Закрепление отсутствует
4311	483558.29	1294083.32	Картометрический метод	5	Закрепление отсутствует
4312	483564.56	1294149.77	Картометрический метод	5	Закрепление отсутствует
4313	483466.30	1294160.37	Картометрический метод	5	Закрепление отсутствует
4314	483459.14	1294174.94	Картометрический метод	5	Закрепление отсутствует
4315	483426.68	1294181.12	Картометрический метод	5	Закрепление отсутствует
4316	483394.00	1294110.04	Картометрический метод	5	Закрепление отсутствует
4317	483426.23	1294099.66	Картометрический метод	5	Закрепление отсутствует
4318	483432.05	1294075.16	Картометрический метод	5	Закрепление отсутствует
4309	483491.37	1294071.40	Картометрический метод	5	Закрепление отсутствует
4319	483617.83	1296335.54	Картометрический метод	5	Закрепление отсутствует
4320	483649.61	1296339.51	Картометрический метод	5	Закрепление отсутствует
4321	483630.37	1296499.34	Картометрический метод	5	Закрепление отсутствует
4322	483635.29	1296499.78	Картометрический метод	5	Закрепление отсутствует
4323	483633.05	1296519.65	Картометрический метод	5	Закрепление отсутствует

2. Сведения о характерных точках границ объекта					
Обозначение характерных точек границ	Координаты, м		Метод определения координат характерной точки	Средняя квадратическая погрешность положения характерной точки (M _t), м	Описание обозначения точки на местности (при наличии)
	X	Y			
1	2	3	4	5	6
4324	483637.53	1296520.98	Картометрический метод	5	Закрепление отсутствует
4325	483622.76	1296602.22	Картометрический метод	5	Закрепление отсутствует
4326	483587.84	1296595.15	Картометрический метод	5	Закрепление отсутствует
4327	483595.00	1296561.60	Картометрический метод	5	Закрепление отсутствует
4328	483599.92	1296511.70	Картометрический метод	5	Закрепление отсутствует
4329	483606.19	1296438.41	Картометрический метод	5	Закрепление отсутствует
4319	483617.83	1296335.54	Картометрический метод	5	Закрепление отсутствует
4330	484464.91	1295744.06	Картометрический метод	5	Закрепление отсутствует
4331	484504.08	1295699.02	Картометрический метод	5	Закрепление отсутствует
4332	484486.58	1295608.10	Картометрический метод	5	Закрепление отсутствует
4333	484484.09	1295594.34	Картометрический метод	5	Закрепление отсутствует
4334	484480.86	1295577.08	Картометрический метод	5	Закрепление отсутствует
4335	484483.82	1295576.58	Картометрический метод	5	Закрепление отсутствует
4336	484481.62	1295564.15	Картометрический метод	5	Закрепление отсутствует
4337	484478.80	1295548.25	Картометрический метод	5	Закрепление отсутствует
4338	484471.85	1295538.31	Картометрический метод	5	Закрепление отсутствует
4339	484457.30	1295457.73	Картометрический метод	5	Закрепление отсутствует
4340	484448.79	1295411.37	Картометрический метод	5	Закрепление отсутствует
4341	484415.22	1295418.44	Картометрический метод	5	Закрепление отсутствует
4342	484399.14	1295418.57	Картометрический метод	5	Закрепление отсутствует
4343	484404.46	1295442.21	Картометрический метод	5	Закрепление отсутствует
4344	484409.78	1295488.17	Картометрический метод	5	Закрепление отсутствует
4345	484411.11	1295528.88	Картометрический метод	5	Закрепление отсутствует
4346	484416.31	1295587.97	Картометрический метод	5	Закрепление отсутствует
4347	484416.43	1295589.28	Картометрический метод	5	Закрепление отсутствует
4348	484419.17	1295603.62	Картометрический метод	5	Закрепление отсутствует

2. Сведения о характерных точках границ объекта					
Обозначение характерных точек границ	Координаты, м		Метод определения координат характерной точки	Средняя квадратическая погрешность положения характерной точки (Mt), м	Описание обозначения точки на местности (при наличии)
	X	Y			
1	2	3	4	5	6
4349	484429.72	1295658.88	Картометрический метод	5	Закрепление отсутствует
4350	484441.69	1295724.54	Картометрический метод	5	Закрепление отсутствует
4330	484464.91	1295744.06	Картометрический метод	5	Закрепление отсутствует
4351	484313.31	1295482.01	Картометрический метод	5	Закрепление отсутствует
4352	484311.45	1295477.48	Картометрический метод	5	Закрепление отсутствует
4353	484288.05	1295489.93	Картометрический метод	5	Закрепление отсутствует
4354	484286.67	1295487.15	Картометрический метод	5	Закрепление отсутствует
4355	484262.82	1295508.76	Картометрический метод	5	Закрепление отсутствует
4356	484222.51	1295541.97	Картометрический метод	5	Закрепление отсутствует
4357	484194.62	1295562.97	Картометрический метод	5	Закрепление отсутствует
4358	484176.03	1295562.97	Картометрический метод	5	Закрепление отсутствует
4359	484156.11	1295574.78	Картометрический метод	5	Закрепление отсутствует
4360	484128.22	1295594.47	Картометрический метод	5	Закрепление отсутствует
4361	484088.38	1295625.98	Картометрический метод	5	Закрепление отсутствует
4362	484029.95	1295675.86	Картометрический метод	5	Закрепление отсутствует
4363	483984.80	1295723.12	Картометрический метод	5	Закрепление отсутствует
4364	483941.67	1295778.92	Картометрический метод	5	Закрепление отсутствует
4365	483938.69	1295784.68	Картометрический метод	5	Закрепление отсутствует
4366	483935.55	1295782.03	Картометрический метод	5	Закрепление отсутствует
4367	483975.40	1295711.61	Картометрический метод	5	Закрепление отсутствует
4368	484009.64	1295652.88	Картометрический метод	5	Закрепление отсутствует
4369	484017.92	1295636.99	Картометрический метод	5	Закрепление отсутствует
4370	484056.20	1295610.94	Картометрический метод	5	Закрепление отсутствует
4371	484108.35	1295577.16	Картометрический метод	5	Закрепление отсутствует
4372	484145.06	1295543.83	Картометрический метод	5	Закрепление отсутствует
4373	484152.64	1295530.33	Картометрический метод	5	Закрепление отсутствует

2. Сведения о характерных точках границ объекта					
Обозначение характерных точек границ	Координаты, м		Метод определения координат характерной точки	Средняя квадратическая погрешность положения характерной точки (Mt), м	Описание обозначения точки на местности (при наличии)
	X	Y			
1	2	3	4	5	6
4374	484170.73	1295514.55	Картометрический метод	5	Закрепление отсутствует
4375	484211.94	1295490.02	Картометрический метод	5	Закрепление отсутствует
4376	484244.39	1295472.25	Картометрический метод	5	Закрепление отсутствует
4377	484254.98	1295466.45	Картометрический метод	5	Закрепление отсутствует
4378	484270.07	1295453.71	Картометрический метод	5	Закрепление отсутствует
4379	484292.07	1295437.06	Картометрический метод	5	Закрепление отсутствует
4380	484294.61	1295436.36	Картометрический метод	5	Закрепление отсутствует
4381	484320.22	1295429.55	Картометрический метод	5	Закрепление отсутствует
4382	484347.24	1295422.35	Картометрический метод	5	Закрепление отсутствует
4383	484348.68	1295426.48	Картометрический метод	5	Закрепление отсутствует
4384	484360.85	1295461.37	Картометрический метод	5	Закрепление отсутствует
4351	484313.31	1295482.01	Картометрический метод	5	Закрепление отсутствует
4385	484524.22	1295798.81	Картометрический метод	5	Закрепление отсутствует
4386	484517.51	1295764.37	Картометрический метод	5	Закрепление отсутствует
4387	484491.77	1295756.42	Картометрический метод	5	Закрепление отсутствует
4388	484487.07	1295764.15	Картометрический метод	5	Закрепление отсутствует
4389	484476.10	1295793.29	Картометрический метод	5	Закрепление отсутствует
4390	484494.00	1295798.59	Картометрический метод	5	Закрепление отсутствует
4391	484495.48	1295798.98	Картометрический метод	5	Закрепление отсутствует
4392	484501.39	1295800.57	Картометрический метод	5	Закрепление отсутствует
4393	484504.30	1295802.78	Картометрический метод	5	Закрепление отсутствует
4385	484524.22	1295798.81	Картометрический метод	5	Закрепление отсутствует
4394	486264.24	1285394.30	Картометрический метод	5	Закрепление отсутствует
4395	486280.97	1285394.29	Картометрический метод	5	Закрепление отсутствует
4396	486312.51	1285400.45	Картометрический метод	5	Закрепление отсутствует
4397	486322.16	1285427.03	Картометрический метод	5	Закрепление отсутствует

2. Сведения о характерных точках границ объекта					
Обозначение характерных точек границ	Координаты, м		Метод определения координат характерной точки	Средняя квадратическая погрешность положения характерной точки (Mt), м	Описание обозначения точки на местности (при наличии)
	X	Y			
1	2	3	4	5	6
4398	486324.56	1285433.68	Картометрический метод	5	Закрепление отсутствует
4399	486336.16	1285465.66	Картометрический метод	5	Закрепление отсутствует
4400	486339.40	1285474.47	Картометрический метод	5	Закрепление отсутствует
4401	486359.63	1285530.22	Картометрический метод	5	Закрепление отсутствует
4402	486368.07	1285541.55	Картометрический метод	5	Закрепление отсутствует
4403	486394.06	1285564.59	Картометрический метод	5	Закрепление отсутствует
4404	486399.93	1285565.09	Картометрический метод	5	Закрепление отсутствует
4405	486415.57	1285590.76	Картометрический метод	5	Закрепление отсутствует
4406	486412.20	1285595.97	Картометрический метод	5	Закрепление отсутствует
4407	486414.00	1285627.06	Картометрический метод	5	Закрепление отсутствует
4408	486386.53	1285626.62	Картометрический метод	5	Закрепление отсутствует
4409	486348.57	1285627.94	Картометрический метод	5	Закрепление отсутствует
4410	486333.06	1285631.78	Картометрический метод	5	Закрепление отсутствует
4411	486320.07	1285635.18	Картометрический метод	5	Закрепление отсутствует
4412	486307.96	1285644.78	Картометрический метод	5	Закрепление отсутствует
4413	486285.06	1285666.20	Картометрический метод	5	Закрепление отсутствует
4414	486268.15	1285671.96	Картометрический метод	5	Закрепление отсутствует
4415	486243.49	1285678.45	Картометрический метод	5	Закрепление отсутствует
4416	486240.06	1285692.84	Картометрический метод	5	Закрепление отсутствует
4417	486335.40	1285771.42	Картометрический метод	5	Закрепление отсутствует
4418	486358.00	1285691.56	Картометрический метод	5	Закрепление отсутствует
4419	486406.82	1285683.14	Картометрический метод	5	Закрепление отсутствует
4420	486412.08	1285705.33	Картометрический метод	5	Закрепление отсутствует
4421	486419.61	1285705.48	Картометрический метод	5	Закрепление отсутствует
4422	486416.32	1285728.06	Картометрический метод	5	Закрепление отсутствует
4423	486399.19	1285731.09	Картометрический метод	5	Закрепление отсутствует

2. Сведения о характерных точках границ объекта					
Обозначение характерных точек границ	Координаты, м		Метод определения координат характерной точки	Средняя квадратическая погрешность положения характерной точки (Mt), м	Описание обозначения точки на местности (при наличии)
	X	Y			
1	2	3	4	5	6
4424	486407.72	1285779.28	Картометрический метод	5	Закрепление отсутствует
4425	486408.91	1285778.94	Картометрический метод	5	Закрепление отсутствует
4426	486402.03	1285826.14	Картометрический метод	5	Закрепление отсутствует
4427	486403.81	1285860.70	Картометрический метод	5	Закрепление отсутствует
4428	486403.96	1285862.62	Картометрический метод	5	Закрепление отсутствует
4429	486322.01	1285896.46	Картометрический метод	5	Закрепление отсутствует
4430	486322.28	1285910.32	Картометрический метод	5	Закрепление отсутствует
4431	486263.13	1285915.47	Картометрический метод	5	Закрепление отсутствует
4432	486263.58	1285887.28	Картометрический метод	5	Закрепление отсутствует
4433	486221.98	1285874.78	Картометрический метод	5	Закрепление отсутствует
4434	486209.61	1285798.77	Картометрический метод	5	Закрепление отсутствует
4435	486296.10	1285785.20	Картометрический метод	5	Закрепление отсутствует
4436	486313.25	1285780.00	Картометрический метод	5	Закрепление отсутствует
4437	486323.54	1285776.88	Картометрический метод	5	Закрепление отсутствует
4438	486334.14	1285773.66	Картометрический метод	5	Закрепление отсутствует
4439	486336.12	1285773.06	Картометрический метод	5	Закрепление отсутствует
4440	486241.23	1285695.46	Картометрический метод	5	Закрепление отсутствует
4441	486219.41	1285722.90	Картометрический метод	5	Закрепление отсутствует
4442	486175.33	1285699.02	Картометрический метод	5	Закрепление отсутствует
4443	486138.43	1285703.93	Картометрический метод	5	Закрепление отсутствует
4444	486120.08	1285653.79	Картометрический метод	5	Закрепление отсутствует
4445	486143.67	1285641.28	Картометрический метод	5	Закрепление отсутствует
4446	486163.89	1285657.67	Картометрический метод	5	Закрепление отсутствует
4447	486222.58	1285657.74	Картометрический метод	5	Закрепление отсутствует
4448	486211.19	1285627.42	Картометрический метод	5	Закрепление отсутствует
4449	486184.44	1285607.42	Картометрический метод	5	Закрепление отсутствует

2. Сведения о характерных точках границ объекта					
Обозначение характерных точек границ	Координаты, м		Метод определения координат характерной точки	Средняя квадратическая погрешность положения характерной точки (Mt), м	Описание обозначения точки на местности (при наличии)
	X	Y			
1	2	3	4	5	6
4450	486199.21	1285543.67	Картометрический метод	5	Закрепление отсутствует
4451	486172.11	1285499.76	Картометрический метод	5	Закрепление отсутствует
4452	486153.26	1285496.46	Картометрический метод	5	Закрепление отсутствует
4453	486123.24	1285461.32	Картометрический метод	5	Закрепление отсутствует
4454	486127.48	1285457.25	Картометрический метод	5	Закрепление отсутствует
4455	486139.54	1285445.99	Картометрический метод	5	Закрепление отсутствует
4456	486152.07	1285436.84	Картометрический метод	5	Закрепление отсутствует
4457	486158.78	1285431.93	Картометрический метод	5	Закрепление отсутствует
4458	486174.06	1285423.71	Картометрический метод	5	Закрепление отсутствует
4459	486205.15	1285406.97	Картометрический метод	5	Закрепление отсутствует
4460	486212.21	1285403.62	Картометрический метод	5	Закрепление отсутствует
4461	486226.29	1285395.93	Картометрический метод	5	Закрепление отсутствует
4394	486264.24	1285394.30	Картометрический метод	5	Закрепление отсутствует
4462	482355.71	1296560.87	Картометрический метод	5	Закрепление отсутствует
4463	482375.26	1296551.81	Картометрический метод	5	Закрепление отсутствует
4464	482405.31	1296538.10	Картометрический метод	5	Закрепление отсутствует
4465	482419.62	1296525.70	Картометрический метод	5	Закрепление отсутствует
4466	482444.06	1296506.98	Картометрический метод	5	Закрепление отсутствует
4467	482485.80	1296475.26	Картометрический метод	5	Закрепление отсутствует
4468	482513.58	1296453.44	Картометрический метод	5	Закрепление отсутствует
4469	482525.03	1296437.10	Картометрический метод	5	Закрепление отсутствует
4470	482557.58	1296391.20	Картометрический метод	5	Закрепление отсутствует
4471	482564.50	1296380.70	Картометрический метод	5	Закрепление отсутствует
4472	482571.53	1296380.58	Картометрический метод	5	Закрепление отсутствует
4473	482613.98	1296383.56	Картометрический метод	5	Закрепление отсутствует
4474	482624.00	1296384.76	Картометрический метод	5	Закрепление отсутствует

2. Сведения о характерных точках границ объекта					
Обозначение характерных точек границ	Координаты, м		Метод определения координат характерной точки	Средняя квадратическая погрешность положения характерной точки (Mt), м	Описание обозначения точки на местности (при наличии)
	X	Y			
1	2	3	4	5	6
4475	482629.36	1296386.78	Картометрический метод	5	Закрепление отсутствует
4476	482637.71	1296392.15	Картометрический метод	5	Закрепление отсутствует
4477	482643.19	1296398.95	Картометрический метод	5	Закрепление отсутствует
4478	482647.60	1296405.62	Картометрический метод	5	Закрепление отсутствует
4479	482651.78	1296412.42	Картометрический метод	5	Закрепление отсутствует
4480	482653.92	1296418.14	Картометрический метод	5	Закрепление отсутствует
4481	482655.95	1296420.77	Картометрический метод	5	Закрепление отсутствует
4482	482657.62	1296419.34	Картометрический метод	5	Закрепление отсутствует
4483	482659.17	1296416.83	Картометрический метод	5	Закрепление отсутствует
4484	482660.24	1296411.94	Картометрический метод	5	Закрепление отсутствует
4485	482659.77	1296409.20	Картометрический метод	5	Закрепление отсутствует
4486	482660.60	1296407.89	Картометрический метод	5	Закрепление отсутствует
4487	482662.87	1296407.41	Картометрический метод	5	Закрепление отсутствует
4488	482668.23	1296407.65	Картометрический метод	5	Закрепление отсутствует
4489	482671.93	1296407.65	Картометрический метод	5	Закрепление отсутствует
4490	482675.39	1296407.41	Картометрический метод	5	Закрепление отсутствует
4491	482680.16	1296403.84	Картометрический метод	5	Закрепление отсутствует
4492	482685.52	1296402.05	Картометрический метод	5	Закрепление отсутствует
4493	482691.13	1296401.33	Картометрический метод	5	Закрепление отсутствует
4494	482698.64	1296399.90	Картометрический метод	5	Закрепление отсутствует
4495	482713.66	1296396.32	Картометрический метод	5	Закрепление отсутствует
4496	482720.94	1296391.91	Картометрический метод	5	Закрепление отсутствует
4497	482725.35	1296386.78	Картометрический метод	5	Закрепление отсутствует
4498	482731.07	1296380.11	Картометрический метод	5	Закрепление отсутствует
4499	482737.15	1296371.88	Картометрический метод	5	Закрепление отсутствует
4500	482750.15	1296354.95	Картометрический метод	5	Закрепление отсутствует

2. Сведения о характерных точках границ объекта					
Обозначение характерных точек границ	Координаты, м		Метод определения координат характерной точки	Средняя квадратическая погрешность положения характерной точки (Mt), м	Описание обозначения точки на местности (при наличии)
	X	Y			
1	2	3	4	5	6
4501	482753.49	1296349.46	Картометрический метод	5	Закрепление отсутствует
4502	482755.87	1296341.95	Картометрический метод	5	Закрепление отсутствует
4503	482755.16	1296336.23	Картометрический метод	5	Закрепление отсутствует
4504	482753.49	1296331.46	Картометрический метод	5	Закрепление отсутствует
4505	482751.10	1296325.62	Картометрический метод	5	Закрепление отсутствует
4506	482750.39	1296323.47	Картометрический метод	5	Закрепление отсутствует
4507	482750.75	1296321.20	Картометрический метод	5	Закрепление отсутствует
4508	482752.77	1296320.73	Картометрический метод	5	Закрепление отсутствует
4509	482754.80	1296321.20	Картометрический метод	5	Закрепление отсутствует
4510	482756.47	1296322.04	Картометрический метод	5	Закрепление отсутствует
4511	482759.93	1296322.63	Картометрический метод	5	Закрепление отсутствует
4512	482762.91	1296323.35	Картометрический метод	5	Закрепление отсутствует
4513	482767.08	1296322.40	Картометрический метод	5	Закрепление отсутствует
4514	482771.02	1296321.68	Картометрический метод	5	Закрепление отсутствует
4515	482777.34	1296321.80	Картометрический метод	5	Закрепление отсутствует
4516	482781.15	1296321.92	Картометрический метод	5	Закрепление отсутствует
4517	482785.45	1296321.80	Картометрический метод	5	Закрепление отсутствует
4518	482789.74	1296322.16	Картометрический метод	5	Закрепление отсутствует
4519	482793.79	1296320.85	Картометрический метод	5	Закрепление отсутствует
4520	482796.65	1296316.31	Картометрический метод	5	Закрепление отсутствует
4521	482797.61	1296311.31	Картометрический метод	5	Закрепление отсутствует
4522	482799.28	1296308.80	Картометрический метод	5	Закрепление отсутствует
4523	482803.45	1296308.56	Картометрический метод	5	Закрепление отсутствует
4524	482806.07	1296309.16	Картометрический метод	5	Закрепление отсутствует
4525	482808.46	1296309.40	Картометрический метод	5	Закрепление отсутствует
4526	482811.32	1296310.11	Картометрический метод	5	Закрепление отсутствует

2. Сведения о характерных точках границ объекта					
Обозначение характерных точек границ	Координаты, м		Метод определения координат характерной точки	Средняя квадратическая погрешность положения характерной точки (Mt), м	Описание обозначения точки на местности (при наличии)
	X	Y			
1	2	3	4	5	6
4527	482813.11	1296306.18	Картометрический метод	5	Закрепление отсутствует
4528	482815.37	1296302.01	Картометрический метод	5	Закрепление отсутствует
4529	482818.83	1296299.86	Картометрический метод	5	Закрепление отсутствует
4530	482823.36	1296297.83	Картометрический метод	5	Закрепление отсутствует
4531	482826.70	1296297.83	Картометрический метод	5	Закрепление отсутствует
4532	482833.14	1296298.07	Картометрический метод	5	Закрепление отсутствует
4533	482839.82	1296297.36	Картометрический метод	5	Закрепление отсутствует
4534	482844.47	1296297.59	Картометрический метод	5	Закрепление отсутствует
4535	482848.52	1296296.04	Картометрический метод	5	Закрепление отсутствует
4536	482852.70	1296293.30	Картометрический метод	5	Закрепление отсутствует
4537	482858.54	1296293.90	Картометрический метод	5	Закрепление отсутствует
4538	482864.50	1296292.82	Картометрический метод	5	Закрепление отсутствует
4539	482867.72	1296289.49	Картометрический метод	5	Закрепление отсутствует
4540	482874.04	1296284.48	Картометрический метод	5	Закрепление отсутствует
4541	482877.02	1296279.35	Картометрический метод	5	Закрепление отсутствует
4542	482881.19	1296277.08	Картометрический метод	5	Закрепление отсутствует
4543	482885.84	1296275.42	Картометрический метод	5	Закрепление отсутствует
4544	482892.28	1296275.18	Картометрический метод	5	Закрепление отсутствует
4545	482899.08	1296275.54	Картометрический метод	5	Закрепление отсутствует
4546	482903.61	1296275.42	Картометрический метод	5	Закрепление отсутствует
4547	482908.74	1296271.96	Картометрический метод	5	Закрепление отсутствует
4548	482913.75	1296269.22	Картометрический метод	5	Закрепление отсутствует
4549	482918.99	1296268.14	Картометрический метод	5	Закрепление отсутствует
4550	482925.91	1296268.74	Картометрический метод	5	Закрепление отсутствует
4551	482933.78	1296267.90	Картометрический метод	5	Закрепление отсутствует
4552	482940.10	1296267.07	Картометрический метод	5	Закрепление отсутствует

2. Сведения о характерных точках границ объекта					
Обозначение характерных точек границ	Координаты, м		Метод определения координат характерной точки	Средняя квадратическая погрешность положения характерной точки (Mt), м	Описание обозначения точки на местности (при наличии)
	X	Y			
1	2	3	4	5	6
4553	482944.15	1296264.21	Картометрический метод	5	Закрепление отсутствует
4554	482947.85	1296260.63	Картометрический метод	5	Закрепление отсутствует
4555	482952.14	1296259.32	Картометрический метод	5	Закрепление отсутствует
4556	482958.34	1296259.08	Картометрический метод	5	Закрепление отсутствует
4557	482967.40	1296259.08	Картометрический метод	5	Закрепление отсутствует
4558	482974.32	1296259.56	Картометрический метод	5	Закрепление отсутствует
4559	482982.55	1296259.91	Картометрический метод	5	Закрепление отсутствует
4560	482987.79	1296259.91	Картометрический метод	5	Закрепление отсутствует
4561	482991.49	1296257.29	Картометрический метод	5	Закрепление отсутствует
4562	482991.73	1296253.24	Картометрический метод	5	Закрепление отсутствует
4563	482988.03	1296250.02	Картометрический метод	5	Закрепление отсутствует
4564	482985.77	1296245.37	Картометрический метод	5	Закрепление отсутствует
4565	482987.79	1296243.34	Картометрический метод	5	Закрепление отсутствует
4566	482991.97	1296244.53	Картометрический метод	5	Закрепление отсутствует
4567	482996.02	1296246.68	Картометрический метод	5	Закрепление отсутствует
4568	482999.36	1296244.41	Картометрический метод	5	Закрепление отсутствует
4569	483002.70	1296240.36	Картометрический метод	5	Закрепление отсутствует
4570	483006.51	1296239.52	Картометрический метод	5	Закрепление отсутствует
4571	483010.81	1296241.43	Картометрический метод	5	Закрепление отсутствует
4572	483014.86	1296241.67	Картометрический метод	5	Закрепление отсутствует
4573	483020.58	1296241.19	Картометрический метод	5	Закрепление отсутствует
4574	483029.41	1296239.64	Картометрический метод	5	Закрепление отсутствует
4575	483045.03	1296236.42	Картометрический метод	5	Закрепление отсутствует
4576	483050.04	1296235.83	Картометрический метод	5	Закрепление отсутствует
4577	483057.79	1296238.21	Картометрический метод	5	Закрепление отсутствует
4578	483063.75	1296240.60	Картометрический метод	5	Закрепление отсутствует

2. Сведения о характерных точках границ объекта					
Обозначение характерных точек границ	Координаты, м		Метод определения координат характерной точки	Средняя квадратическая погрешность положения характерной точки (Mt), м	Описание обозначения точки на местности (при наличии)
	X	Y			
1	2	3	4	5	6
4579	483069.83	1296240.60	Картометрический метод	5	Закрепление отсутствует
4580	483080.44	1296228.91	Картометрический метод	5	Закрепление отсутствует
4581	483085.45	1296228.08	Картометрический метод	5	Закрепление отсутствует
4582	483089.39	1296226.17	Картометрический метод	5	Закрепление отсутствует
4583	483091.65	1296222.71	Картометрический метод	5	Закрепление отсутствует
4584	483097.49	1296220.92	Картометрический метод	5	Закрепление отсутствует
4585	483101.31	1296219.73	Картометрический метод	5	Закрепление отсутствует
4586	483104.65	1296221.16	Картометрический метод	5	Закрепление отсутствует
4587	483105.84	1296224.98	Картометрический метод	5	Закрепление отсутствует
4588	483105.48	1296229.98	Картометрический метод	5	Закрепление отсутствует
4589	483107.15	1296232.01	Картометрический метод	5	Закрепление отсутствует
4590	483114.31	1296236.07	Картометрический метод	5	Закрепление отсутствует
4591	483120.98	1296238.45	Картометрический метод	5	Закрепление отсутствует
4592	483127.30	1296238.45	Картометрический метод	5	Закрепление отсутствует
4593	483133.62	1296237.86	Картометрический метод	5	Закрепление отсутствует
4594	483141.37	1296231.30	Картометрический метод	5	Закрепление отсутствует
4595	483155.44	1296226.29	Картометрический метод	5	Закрепление отсутствует
4596	483167.25	1296225.81	Картометрический метод	5	Закрепление отсутствует
4597	483170.83	1296229.51	Картометрический метод	5	Закрепление отсутствует
4598	483175.60	1296234.52	Картометрический метод	5	Закрепление отсутствует
4599	483183.35	1296236.66	Картометрический метод	5	Закрепление отсутствует
4600	483194.08	1296240.60	Картометрический метод	5	Закрепление отсутствует
4601	483199.92	1296240.00	Картометрический метод	5	Закрепление отсутствует
4602	483205.52	1296237.38	Картометрический метод	5	Закрепление отсутствует
4603	483211.61	1296233.32	Картометрический метод	5	Закрепление отсутствует
4604	483221.38	1296226.88	Картометрический метод	5	Закрепление отсутствует

2. Сведения о характерных точках границ объекта					
Обозначение характерных точек границ	Координаты, м		Метод определения координат характерной точки	Средняя квадратическая погрешность положения характерной точки (Mt), м	Описание обозначения точки на местности (при наличии)
	X	Y			
1	2	3	4	5	6
4605	483227.82	1296221.76	Картометрический метод	5	Закрепление отсутствует
4606	483229.25	1296218.78	Картометрический метод	5	Закрепление отсутствует
4607	483231.40	1296218.30	Картометрический метод	5	Закрепление отсутствует
4608	483233.07	1296221.16	Картометрический метод	5	Закрепление отсутствует
4609	483237.48	1296225.81	Картометрический метод	5	Закрепление отсутствует
4610	483242.49	1296227.72	Картометрический метод	5	Закрепление отсутствует
4611	483249.88	1296224.62	Картометрический метод	5	Закрепление отсутствует
4612	483258.47	1296220.09	Картометрический метод	5	Закрепление отсутствует
4613	483261.81	1296220.33	Картометрический метод	5	Закрепление отсутствует
4614	483263.24	1296222.47	Картометрический метод	5	Закрепление отсутствует
4615	483266.81	1296226.77	Картометрический метод	5	Закрепление отсутствует
4616	483271.11	1296227.24	Картометрический метод	5	Закрепление отсутствует
4617	483279.21	1296149.98	Картометрический метод	5	Закрепление отсутствует
4618	483252.74	1296147.35	Картометрический метод	5	Закрепление отсутствует
4619	483208.39	1296145.68	Картометрический метод	5	Закрепление отсутствует
4620	483176.43	1296133.04	Картометрический метод	5	Закрепление отсутствует
4621	483115.62	1296134.48	Картометрический метод	5	Закрепление отсутствует
4622	483108.06	1296124.17	Картометрический метод	5	Закрепление отсутствует
4623	483069.03	1296132.91	Картометрический метод	5	Закрепление отсутствует
4624	483062.47	1296103.63	Картометрический метод	5	Закрепление отсутствует
4625	483055.92	1296074.36	Картометрический метод	5	Закрепление отсутствует
4626	483049.43	1296052.00	Картометрический метод	5	Закрепление отсутствует
4627	483042.87	1296022.72	Картометрический метод	5	Закрепление отсутствует
4628	483013.46	1296024.42	Картометрический метод	5	Закрепление отсутствует
4629	482977.59	1296027.64	Картометрический метод	5	Закрепление отсутствует
4630	482959.65	1296030.87	Картометрический метод	5	Закрепление отсутствует

2. Сведения о характерных точках границ объекта					
Обозначение характерных точек границ	Координаты, м		Метод определения координат характерной точки	Средняя квадратическая погрешность положения характерной точки (Mt), м	Описание обозначения точки на местности (при наличии)
	X	Y			
1	2	3	4	5	6
4631	482942.53	1296038.12	Картометрический метод	5	Закрепление отсутствует
4632	482964.84	1296121.81	Картометрический метод	5	Закрепление отсутствует
4633	482954.18	1296124.46	Картометрический метод	5	Закрепление отсутствует
4634	482950.68	1296125.11	Картометрический метод	5	Закрепление отсутствует
4635	482906.09	1296138.14	Картометрический метод	5	Закрепление отсутствует
4636	482914.89	1296169.07	Картометрический метод	5	Закрепление отсутствует
4637	482915.66	1296171.80	Картометрический метод	5	Закрепление отсутствует
4638	482846.95	1296191.34	Картометрический метод	5	Закрепление отсутствует
4639	482837.38	1296157.67	Картометрический метод	5	Закрепление отсутствует
4640	482845.14	1296155.46	Картометрический метод	5	Закрепление отсутствует
4641	482839.46	1296099.66	Картометрический метод	5	Закрепление отсутствует
4642	482831.17	1296020.92	Картометрический метод	5	Закрепление отсутствует
4643	482804.65	1295837.13	Картометрический метод	5	Закрепление отсутствует
4644	482755.52	1295833.99	Картометрический метод	5	Закрепление отсутствует
4645	482734.05	1295841.38	Картометрический метод	5	Закрепление отсутствует
4646	482694.47	1295856.89	Картометрический метод	5	Закрепление отсутствует
4647	482628.41	1295883.60	Картометрический метод	5	Закрепление отсутствует
4648	482588.48	1295886.95	Картометрический метод	5	Закрепление отсутствует
4649	482589.42	1295906.22	Картометрический метод	5	Закрепление отсутствует
4650	482593.59	1295935.93	Картометрический метод	5	Закрепление отсутствует
4651	482597.76	1295965.65	Картометрический метод	5	Закрепление отсутствует
4652	482601.93	1295995.36	Картометрический метод	5	Закрепление отсутствует
4653	482606.10	1296025.07	Картометрический метод	5	Закрепление отсутствует
4654	482610.27	1296054.79	Картометрический метод	5	Закрепление отсутствует
4655	482614.44	1296084.50	Картометрический метод	5	Закрепление отсутствует
4656	482618.61	1296114.21	Картометрический метод	5	Закрепление отсутствует

2. Сведения о характерных точках границ объекта					
Обозначение характерных точек границ	Координаты, м		Метод определения координат характерной точки	Средняя квадратическая погрешность положения характерной точки (Mt), м	Описание обозначения точки на местности (при наличии)
	X	Y			
1	2	3	4	5	6
4657	482622.04	1296138.64	Картометрический метод	5	Закрепление отсутствует
4658	482622.09	1296150.75	Картометрический метод	5	Закрепление отсутствует
4659	482619.70	1296162.44	Картометрический метод	5	Закрепление отсутствует
4660	482612.67	1296175.08	Картометрический метод	5	Закрепление отсутствует
4661	482603.37	1296186.40	Картометрический метод	5	Закрепление отсутствует
4662	482585.12	1296202.74	Картометрический метод	5	Закрепление отсутствует
4663	482571.29	1296212.99	Картометрический метод	5	Закрепление отсутствует
4664	482556.03	1296214.07	Картометрический метод	5	Закрепление отсутствует
4665	482520.14	1296216.09	Картометрический метод	5	Закрепление отсутствует
4666	482491.16	1296216.93	Картометрический метод	5	Закрепление отсутствует
4667	482487.76	1296218.42	Картометрический метод	5	Закрепление отсутствует
4668	482481.56	1296223.78	Картометрический метод	5	Закрепление отсутствует
4669	482476.85	1296237.08	Картометрический метод	5	Закрепление отсутствует
4670	482472.98	1296241.49	Картометрический метод	5	Закрепление отсутствует
4671	482466.96	1296250.32	Картометрический метод	5	Закрепление отсутствует
4672	482463.14	1296252.76	Картометрический метод	5	Закрепление отсутствует
4673	482454.74	1296254.85	Картометрический метод	5	Закрепление отсутствует
4674	482456.82	1296267.49	Картометрический метод	5	Закрепление отсутствует
4675	482463.14	1296302.96	Картометрический метод	5	Закрепление отсутствует
4676	482465.82	1296318.04	Картометрический метод	5	Закрепление отсутствует
4677	482466.96	1296326.87	Картометрический метод	5	Закрепление отсутствует
4678	482455.08	1296357.88	Картометрический метод	5	Закрепление отсутствует
4679	482449.41	1296355.18	Картометрический метод	5	Закрепление отсутствует
4680	482437.35	1296379.12	Картометрический метод	5	Закрепление отсутствует
4681	482420.10	1296413.39	Картометрический метод	5	Закрепление отсутствует
4682	482416.05	1296421.43	Картометрический метод	5	Закрепление отсутствует

2. Сведения о характерных точках границ объекта					
Обозначение характерных точек границ	Координаты, м		Метод определения координат характерной точки	Средняя квадратическая погрешность положения характерной точки (Mt), м	Описание обозначения точки на местности (при наличии)
	X	Y			
1	2	3	4	5	6
4683	482411.90	1296429.66	Картометрический метод	5	Закрепление отсутствует
4684	482399.87	1296453.56	Картометрический метод	5	Закрепление отсутствует
4685	482390.70	1296454.76	Картометрический метод	5	Закрепление отсутствует
4686	482395.08	1296470.60	Картометрический метод	5	Закрепление отсутствует
4687	482327.24	1296477.24	Картометрический метод	5	Закрепление отсутствует
4688	482313.76	1296469.22	Картометрический метод	5	Закрепление отсутствует
4689	482270.40	1296474.48	Картометрический метод	5	Закрепление отсутствует
4690	482254.12	1296487.90	Картометрический метод	5	Закрепление отсутствует
4691	482263.30	1296496.13	Картометрический метод	5	Закрепление отсутствует
4692	482275.54	1296519.91	Картометрический метод	5	Закрепление отсутствует
4693	482295.61	1296527.37	Картометрический метод	5	Закрепление отсутствует
4694	482300.50	1296531.78	Картометрический метод	5	Закрепление отсутствует
4695	482305.63	1296536.43	Картометрический метод	5	Закрепление отсутствует
4696	482310.16	1296538.93	Картометрический метод	5	Закрепление отсутствует
4697	482318.15	1296542.39	Картометрический метод	5	Закрепление отсутствует
4698	482325.06	1296546.80	Картометрический метод	5	Закрепление отсутствует
4699	482337.82	1296552.65	Картометрический метод	5	Закрепление отсутствует
4700	482349.03	1296558.61	Картометрический метод	5	Закрепление отсутствует
4462	482355.71	1296560.87	Картометрический метод	5	Закрепление отсутствует
4701	484310.07	1286058.44	Картометрический метод	5	Закрепление отсутствует
4702	484324.39	1286085.93	Картометрический метод	5	Закрепление отсутствует
4703	484331.72	1286084.43	Картометрический метод	5	Закрепление отсутствует
4704	484333.91	1286087.78	Картометрический метод	5	Закрепление отсутствует
4705	484353.93	1286120.30	Картометрический метод	5	Закрепление отсутствует
4706	484346.63	1286124.94	Картометрический метод	5	Закрепление отсутствует
4707	484368.03	1286166.54	Картометрический метод	5	Закрепление отсутствует

2. Сведения о характерных точках границ объекта					
Обозначение характерных точек границ	Координаты, м		Метод определения координат характерной точки	Средняя квадратическая погрешность положения характерной точки (Mt), м	Описание обозначения точки на местности (при наличии)
	X	Y			
1	2	3	4	5	6
4708	484395.19	1286163.58	Картометрический метод	5	Закрепление отсутствует
4709	484400.82	1286173.30	Картометрический метод	5	Закрепление отсутствует
4710	484403.03	1286173.00	Картометрический метод	5	Закрепление отсутствует
4711	484403.81	1286174.32	Картометрический метод	5	Закрепление отсутствует
4712	484415.05	1286172.66	Картометрический метод	5	Закрепление отсутствует
4713	484437.42	1286169.35	Картометрический метод	5	Закрепление отсутствует
4714	484451.97	1286167.20	Картометрический метод	5	Закрепление отсутствует
4715	484454.36	1286182.67	Картометрический метод	5	Закрепление отсутствует
4716	484463.98	1286181.39	Картометрический метод	5	Закрепление отсутствует
4717	484463.27	1286176.85	Картометрический метод	5	Закрепление отсутствует
4718	484462.95	1286165.57	Картометрический метод	5	Закрепление отсутствует
4719	484532.48	1286155.28	Картометрический метод	5	Закрепление отсутствует
4720	484551.51	1286152.46	Картометрический метод	5	Закрепление отсутствует
4721	484575.86	1286148.86	Картометрический метод	5	Закрепление отсутствует
4722	484634.16	1286148.20	Картометрический метод	5	Закрепление отсутствует
4723	484614.64	1286155.44	Картометрический метод	5	Закрепление отсутствует
4724	484587.20	1286174.17	Картометрический метод	5	Закрепление отсутствует
4725	484566.09	1286189.09	Картометрический метод	5	Закрепление отсутствует
4726	484551.61	1286201.72	Картометрический метод	5	Закрепление отсутствует
4727	484541.64	1286204.45	Картометрический метод	5	Закрепление отсутствует
4728	484523.53	1286203.67	Картометрический метод	5	Закрепление отсутствует
4729	484474.27	1286211.65	Картометрический метод	5	Закрепление отсутствует
4730	484380.34	1286239.06	Картометрический метод	5	Закрепление отсутствует
4731	484372.18	1286243.80	Картометрический метод	5	Закрепление отсутствует
4732	484367.36	1286245.48	Картометрический метод	5	Закрепление отсутствует
4733	484361.19	1286247.64	Картометрический метод	5	Закрепление отсутствует

2. Сведения о характерных точках границ объекта					
Обозначение характерных точек границ	Координаты, м		Метод определения координат характерной точки	Средняя квадратическая погрешность положения характерной точки (Mt), м	Описание обозначения точки на местности (при наличии)
	X	Y			
1	2	3	4	5	6
4734	484347.74	1286252.33	Картометрический метод	5	Закрепление отсутствует
4735	484341.35	1286253.77	Картометрический метод	5	Закрепление отсутствует
4736	484336.72	1286255.47	Картометрический метод	5	Закрепление отсутствует
4737	484337.94	1286258.98	Картометрический метод	5	Закрепление отсутствует
4738	484325.51	1286263.70	Картометрический метод	5	Закрепление отсутствует
4739	484310.83	1286269.10	Картометрический метод	5	Закрепление отсутствует
4740	484303.38	1286264.74	Картометрический метод	5	Закрепление отсутствует
4741	484263.45	1286281.86	Картометрический метод	5	Закрепление отсутствует
4742	484243.98	1286289.76	Картометрический метод	5	Закрепление отсутствует
4743	484222.18	1286298.60	Картометрический метод	5	Закрепление отсутствует
4744	484209.37	1286299.08	Картометрический метод	5	Закрепление отсутствует
4745	484184.57	1286310.71	Картометрический метод	5	Закрепление отсутствует
4746	484173.66	1286289.20	Картометрический метод	5	Закрепление отсутствует
4747	484132.86	1286307.93	Картометрический метод	5	Закрепление отсутствует
4748	484115.50	1286303.52	Картометрический метод	5	Закрепление отсутствует
4749	484115.32	1286303.98	Картометрический метод	5	Закрепление отсутствует
4750	484115.50	1286303.52	Картометрический метод	5	Закрепление отсутствует
4751	484108.15	1286277.62	Картометрический метод	5	Закрепление отсутствует
4752	484078.63	1286288.18	Картометрический метод	5	Закрепление отсутствует
4753	484080.70	1286291.99	Картометрический метод	5	Закрепление отсутствует
4754	484081.28	1286295.23	Картометрический метод	5	Закрепление отсутствует
4755	484077.27	1286299.25	Картометрический метод	5	Закрепление отсутствует
4756	484078.20	1286300.08	Картометрический метод	5	Закрепление отсутствует
4757	484072.84	1286305.10	Картометрический метод	5	Закрепление отсутствует
4758	484060.34	1286315.09	Картометрический метод	5	Закрепление отсутствует
4759	484045.43	1286315.74	Картометрический метод	5	Закрепление отсутствует

2. Сведения о характерных точках границ объекта					
Обозначение характерных точек границ	Координаты, м		Метод определения координат характерной точки	Средняя квадратическая погрешность положения характерной точки (Mt), м	Описание обозначения точки на местности (при наличии)
	X	Y			
1	2	3	4	5	6
4760	484021.60	1286314.87	Картометрический метод	5	Закрепление отсутствует
4761	484014.21	1286286.42	Картометрический метод	5	Закрепление отсутствует
4762	484037.08	1286275.32	Картометрический метод	5	Закрепление отсутствует
4763	484004.71	1286214.25	Картометрический метод	5	Закрепление отсутствует
4764	484021.73	1286204.00	Картометрический метод	5	Закрепление отсутствует
4765	484019.05	1286199.59	Картометрический метод	5	Закрепление отсутствует
4766	484054.06	1286180.96	Картометрический метод	5	Закрепление отсутствует
4767	484056.07	1286183.33	Картометрический метод	5	Закрепление отсутствует
4768	484065.22	1286177.82	Картометрический метод	5	Закрепление отсутствует
4769	484092.40	1286212.17	Картометрический метод	5	Закрепление отсутствует
4770	484099.79	1286210.78	Картометрический метод	5	Закрепление отсутствует
4771	484118.78	1286200.02	Картометрический метод	5	Закрепление отсутствует
4772	484164.39	1286181.06	Картометрический метод	5	Закрепление отсутствует
4773	484171.89	1286178.33	Картометрический метод	5	Закрепление отсутствует
4774	484196.75	1286164.12	Картометрический метод	5	Закрепление отсутствует
4775	484232.73	1286144.46	Картометрический метод	5	Закрепление отсутствует
4776	484210.80	1286097.03	Картометрический метод	5	Закрепление отсутствует
4777	484231.59	1286086.50	Картометрический метод	5	Закрепление отсутствует
4778	484255.13	1286074.56	Картометрический метод	5	Закрепление отсутствует
4779	484256.64	1286073.87	Картометрический метод	5	Закрепление отсутствует
4701	484310.07	1286058.44	Картометрический метод	5	Закрепление отсутствует
4780	484105.31	1286329.54	Картометрический метод	5	Закрепление отсутствует
4781	484105.34	1286329.48	Картометрический метод	5	Закрепление отсутствует
4782	484105.31	1286329.54	Картометрический метод	5	Закрепление отсутствует
4780	484105.31	1286329.54	Картометрический метод	5	Закрепление отсутствует

3. Сведения о характерных точках части (частей) границы объекта

Обозначение характерных точек части границы	Координаты, м		Метод определения координат характерной точки	Средняя квадратическая погрешность положения характерной точки (Mt), м	Описание обозначения точки на местности (при наличии)
	X	Y			
1	2	3	4	5	6
-	-	-	-	-	-

Раздел 3**Сведения о местоположении измененных (уточненных) границ объекта**

1. Система координат -

2. Сведения о характерных точках границ объекта

Обозначение характерных точек границ	Существующие координаты, м		Измененные (уточненные) координаты, м		Метод определения координат характерной точки	Средняя квадратическая погрешность положения характерной точки (Mt), м	Описание обозначения точки на местности (при наличии)
	X	Y	X	Y			
1	2	3	4	5	6	7	8
-	-	-	-	-	-	-	

3. Сведения о характерных точках части (частей) границы объекта

Обозначение характерных точек части границы	Существующие координаты, м		Измененные (уточненные) координаты, м		Метод определения координат характерной точки	Средняя квадратическая погрешность положения характерной точки (Mt), м	Описание обозначения точки на местности (при наличии)
	X	Y	X	Y			
1	2	3	4	5	6	7	8
-	-	-	-	-	-	-	

**Текстовое описание местоположения границ
населенных пунктов, территориальных зон, особо охраняемых природных
территорий, зон с особыми условиями использования территорий**

Прохождение границы		Описание прохождения границы
от точки	до точки	
1	2	3
1	2	Закрепление отсутствует
2	3	Закрепление отсутствует
3	4	Закрепление отсутствует
4	5	Закрепление отсутствует
5	6	Закрепление отсутствует
6	7	Закрепление отсутствует
7	8	Закрепление отсутствует
8	9	Закрепление отсутствует
9	10	Закрепление отсутствует
10	11	Закрепление отсутствует
11	12	Закрепление отсутствует
12	13	Закрепление отсутствует
13	14	Закрепление отсутствует
14	15	Закрепление отсутствует
15	16	Закрепление отсутствует
16	17	Закрепление отсутствует
17	18	Закрепление отсутствует
18	19	Закрепление отсутствует
19	20	Закрепление отсутствует
20	21	Закрепление отсутствует
21	22	Закрепление отсутствует
22	23	Закрепление отсутствует
23	24	Закрепление отсутствует
24	25	Закрепление отсутствует
25	26	Закрепление отсутствует
26	27	Закрепление отсутствует
27	28	Закрепление отсутствует
28	29	Закрепление отсутствует
29	30	Закрепление отсутствует
30	31	Закрепление отсутствует
31	32	Закрепление отсутствует
32	33	Закрепление отсутствует
33	34	Закрепление отсутствует
34	35	Закрепление отсутствует
35	36	Закрепление отсутствует
36	37	Закрепление отсутствует

**Текстовое описание местоположения границ
населенных пунктов, территориальных зон, особо охраняемых природных
территорий, зон с особыми условиями использования территорий**

Прохождение границы		Описание прохождения границы
от точки	до точки	
1	2	3
37	38	Закрепление отсутствует
38	39	Закрепление отсутствует
39	40	Закрепление отсутствует
40	41	Закрепление отсутствует
41	42	Закрепление отсутствует
42	43	Закрепление отсутствует
43	44	Закрепление отсутствует
44	45	Закрепление отсутствует
45	46	Закрепление отсутствует
46	47	Закрепление отсутствует
47	48	Закрепление отсутствует
48	49	Закрепление отсутствует
49	50	Закрепление отсутствует
50	51	Закрепление отсутствует
51	52	Закрепление отсутствует
52	53	Закрепление отсутствует
53	54	Закрепление отсутствует
54	55	Закрепление отсутствует
55	56	Закрепление отсутствует
56	57	Закрепление отсутствует
57	58	Закрепление отсутствует
58	59	Закрепление отсутствует
59	60	Закрепление отсутствует
60	61	Закрепление отсутствует
61	62	Закрепление отсутствует
62	63	Закрепление отсутствует
63	64	Закрепление отсутствует
64	65	Закрепление отсутствует
65	66	Закрепление отсутствует
66	67	Закрепление отсутствует
67	68	Закрепление отсутствует
68	69	Закрепление отсутствует
69	70	Закрепление отсутствует
70	71	Закрепление отсутствует
71	72	Закрепление отсутствует
72	73	Закрепление отсутствует

**Текстовое описание местоположения границ
населенных пунктов, территориальных зон, особо охраняемых природных
территорий, зон с особыми условиями использования территорий**

Прохождение границы		Описание прохождения границы
от точки	до точки	
1	2	3
73	74	Закрепление отсутствует
74	75	Закрепление отсутствует
75	76	Закрепление отсутствует
76	77	Закрепление отсутствует
77	78	Закрепление отсутствует
78	79	Закрепление отсутствует
79	80	Закрепление отсутствует
80	81	Закрепление отсутствует
81	82	Закрепление отсутствует
82	83	Закрепление отсутствует
83	84	Закрепление отсутствует
84	85	Закрепление отсутствует
85	86	Закрепление отсутствует
86	87	Закрепление отсутствует
87	88	Закрепление отсутствует
88	89	Закрепление отсутствует
89	90	Закрепление отсутствует
90	91	Закрепление отсутствует
91	92	Закрепление отсутствует
92	93	Закрепление отсутствует
93	94	Закрепление отсутствует
94	95	Закрепление отсутствует
95	96	Закрепление отсутствует
96	97	Закрепление отсутствует
97	1	Закрепление отсутствует
98	99	Закрепление отсутствует
99	100	Закрепление отсутствует
100	101	Закрепление отсутствует
101	102	Закрепление отсутствует
102	103	Закрепление отсутствует
103	104	Закрепление отсутствует
104	105	Закрепление отсутствует
105	106	Закрепление отсутствует
106	107	Закрепление отсутствует
107	108	Закрепление отсутствует
108	109	Закрепление отсутствует

**Текстовое описание местоположения границ
населенных пунктов, территориальных зон, особо охраняемых природных
территорий, зон с особыми условиями использования территорий**

Прохождение границы		Описание прохождения границы
от точки	до точки	
1	2	3
109	110	Закрепление отсутствует
110	111	Закрепление отсутствует
111	112	Закрепление отсутствует
112	113	Закрепление отсутствует
113	114	Закрепление отсутствует
114	115	Закрепление отсутствует
115	116	Закрепление отсутствует
116	117	Закрепление отсутствует
117	118	Закрепление отсутствует
118	119	Закрепление отсутствует
119	120	Закрепление отсутствует
120	121	Закрепление отсутствует
121	122	Закрепление отсутствует
122	123	Закрепление отсутствует
123	124	Закрепление отсутствует
124	125	Закрепление отсутствует
125	126	Закрепление отсутствует
126	127	Закрепление отсутствует
127	128	Закрепление отсутствует
128	129	Закрепление отсутствует
129	130	Закрепление отсутствует
130	131	Закрепление отсутствует
131	132	Закрепление отсутствует
132	133	Закрепление отсутствует
133	134	Закрепление отсутствует
134	135	Закрепление отсутствует
135	136	Закрепление отсутствует
136	137	Закрепление отсутствует
137	138	Закрепление отсутствует
138	139	Закрепление отсутствует
139	140	Закрепление отсутствует
140	141	Закрепление отсутствует
141	142	Закрепление отсутствует
142	143	Закрепление отсутствует
143	144	Закрепление отсутствует
144	145	Закрепление отсутствует

**Текстовое описание местоположения границ
населенных пунктов, территориальных зон, особо охраняемых природных
территорий, зон с особыми условиями использования территорий**

Прохождение границы		Описание прохождения границы
от точки	до точки	
1	2	3
145	146	Закрепление отсутствует
146	147	Закрепление отсутствует
147	148	Закрепление отсутствует
148	149	Закрепление отсутствует
149	150	Закрепление отсутствует
150	151	Закрепление отсутствует
151	152	Закрепление отсутствует
152	153	Закрепление отсутствует
153	154	Закрепление отсутствует
154	155	Закрепление отсутствует
155	156	Закрепление отсутствует
156	157	Закрепление отсутствует
157	158	Закрепление отсутствует
158	159	Закрепление отсутствует
159	160	Закрепление отсутствует
160	161	Закрепление отсутствует
161	162	Закрепление отсутствует
162	163	Закрепление отсутствует
163	164	Закрепление отсутствует
164	165	Закрепление отсутствует
165	166	Закрепление отсутствует
166	167	Закрепление отсутствует
167	168	Закрепление отсутствует
168	169	Закрепление отсутствует
169	170	Закрепление отсутствует
170	171	Закрепление отсутствует
171	172	Закрепление отсутствует
172	173	Закрепление отсутствует
173	174	Закрепление отсутствует
174	175	Закрепление отсутствует
175	176	Закрепление отсутствует
176	177	Закрепление отсутствует
177	178	Закрепление отсутствует
178	179	Закрепление отсутствует
179	180	Закрепление отсутствует
180	181	Закрепление отсутствует

**Текстовое описание местоположения границ
населенных пунктов, территориальных зон, особо охраняемых природных
территорий, зон с особыми условиями использования территорий**

Прохождение границы		Описание прохождения границы
от точки	до точки	
1	2	3
181	182	Закрепление отсутствует
182	183	Закрепление отсутствует
183	184	Закрепление отсутствует
184	185	Закрепление отсутствует
185	98	Закрепление отсутствует
186	187	Закрепление отсутствует
187	188	Закрепление отсутствует
188	189	Закрепление отсутствует
189	190	Закрепление отсутствует
190	191	Закрепление отсутствует
191	192	Закрепление отсутствует
192	193	Закрепление отсутствует
193	194	Закрепление отсутствует
194	195	Закрепление отсутствует
195	186	Закрепление отсутствует
196	197	Закрепление отсутствует
197	198	Закрепление отсутствует
198	199	Закрепление отсутствует
199	200	Закрепление отсутствует
200	201	Закрепление отсутствует
201	202	Закрепление отсутствует
202	203	Закрепление отсутствует
203	204	Закрепление отсутствует
204	205	Закрепление отсутствует
205	206	Закрепление отсутствует
206	207	Закрепление отсутствует
207	208	Закрепление отсутствует
208	209	Закрепление отсутствует
209	210	Закрепление отсутствует
210	211	Закрепление отсутствует
211	212	Закрепление отсутствует
212	213	Закрепление отсутствует
213	214	Закрепление отсутствует
214	215	Закрепление отсутствует
215	216	Закрепление отсутствует
216	217	Закрепление отсутствует

**Текстовое описание местоположения границ
населенных пунктов, территориальных зон, особо охраняемых природных
территорий, зон с особыми условиями использования территорий**

Прохождение границы		Описание прохождения границы
от точки	до точки	
1	2	3
217	218	Закрепление отсутствует
218	219	Закрепление отсутствует
219	220	Закрепление отсутствует
220	221	Закрепление отсутствует
221	222	Закрепление отсутствует
222	223	Закрепление отсутствует
223	224	Закрепление отсутствует
224	225	Закрепление отсутствует
225	226	Закрепление отсутствует
226	196	Закрепление отсутствует
227	228	Закрепление отсутствует
228	229	Закрепление отсутствует
229	230	Закрепление отсутствует
230	231	Закрепление отсутствует
231	232	Закрепление отсутствует
232	233	Закрепление отсутствует
233	234	Закрепление отсутствует
234	235	Закрепление отсутствует
235	236	Закрепление отсутствует
236	237	Закрепление отсутствует
237	238	Закрепление отсутствует
238	239	Закрепление отсутствует
239	240	Закрепление отсутствует
240	241	Закрепление отсутствует
241	242	Закрепление отсутствует
242	243	Закрепление отсутствует
243	244	Закрепление отсутствует
244	245	Закрепление отсутствует
245	246	Закрепление отсутствует
246	247	Закрепление отсутствует
247	248	Закрепление отсутствует
248	249	Закрепление отсутствует
249	250	Закрепление отсутствует
250	251	Закрепление отсутствует
251	252	Закрепление отсутствует
252	253	Закрепление отсутствует

**Текстовое описание местоположения границ
населенных пунктов, территориальных зон, особо охраняемых природных
территорий, зон с особыми условиями использования территорий**

Прохождение границы		Описание прохождения границы
от точки	до точки	
1	2	3
253	254	Закрепление отсутствует
254	255	Закрепление отсутствует
255	256	Закрепление отсутствует
256	257	Закрепление отсутствует
257	258	Закрепление отсутствует
258	259	Закрепление отсутствует
259	260	Закрепление отсутствует
260	261	Закрепление отсутствует
261	262	Закрепление отсутствует
262	263	Закрепление отсутствует
263	264	Закрепление отсутствует
264	265	Закрепление отсутствует
265	266	Закрепление отсутствует
266	267	Закрепление отсутствует
267	268	Закрепление отсутствует
268	269	Закрепление отсутствует
269	270	Закрепление отсутствует
270	271	Закрепление отсутствует
271	272	Закрепление отсутствует
272	273	Закрепление отсутствует
273	274	Закрепление отсутствует
274	275	Закрепление отсутствует
275	276	Закрепление отсутствует
276	277	Закрепление отсутствует
277	278	Закрепление отсутствует
278	279	Закрепление отсутствует
279	280	Закрепление отсутствует
280	281	Закрепление отсутствует
281	282	Закрепление отсутствует
282	283	Закрепление отсутствует
283	284	Закрепление отсутствует
284	285	Закрепление отсутствует
285	286	Закрепление отсутствует
286	287	Закрепление отсутствует
287	288	Закрепление отсутствует
288	289	Закрепление отсутствует

**Текстовое описание местоположения границ
населенных пунктов, территориальных зон, особо охраняемых природных
территорий, зон с особыми условиями использования территорий**

Прохождение границы		Описание прохождения границы
от точки	до точки	
1	2	3
289	290	Закрепление отсутствует
290	291	Закрепление отсутствует
291	292	Закрепление отсутствует
292	293	Закрепление отсутствует
293	294	Закрепление отсутствует
294	295	Закрепление отсутствует
295	296	Закрепление отсутствует
296	297	Закрепление отсутствует
297	298	Закрепление отсутствует
298	299	Закрепление отсутствует
299	300	Закрепление отсутствует
300	301	Закрепление отсутствует
301	302	Закрепление отсутствует
302	303	Закрепление отсутствует
303	304	Закрепление отсутствует
304	305	Закрепление отсутствует
305	306	Закрепление отсутствует
306	307	Закрепление отсутствует
307	308	Закрепление отсутствует
308	309	Закрепление отсутствует
309	310	Закрепление отсутствует
310	311	Закрепление отсутствует
311	312	Закрепление отсутствует
312	313	Закрепление отсутствует
313	314	Закрепление отсутствует
314	315	Закрепление отсутствует
315	316	Закрепление отсутствует
316	317	Закрепление отсутствует
317	318	Закрепление отсутствует
318	319	Закрепление отсутствует
319	320	Закрепление отсутствует
320	321	Закрепление отсутствует
321	322	Закрепление отсутствует
322	323	Закрепление отсутствует
323	324	Закрепление отсутствует
324	325	Закрепление отсутствует

**Текстовое описание местоположения границ
населенных пунктов, территориальных зон, особо охраняемых природных
территорий, зон с особыми условиями использования территорий**

Прохождение границы		Описание прохождения границы
от точки	до точки	
1	2	3
325	326	Закрепление отсутствует
326	327	Закрепление отсутствует
327	328	Закрепление отсутствует
328	329	Закрепление отсутствует
329	330	Закрепление отсутствует
330	331	Закрепление отсутствует
331	332	Закрепление отсутствует
332	333	Закрепление отсутствует
333	334	Закрепление отсутствует
334	335	Закрепление отсутствует
335	336	Закрепление отсутствует
336	337	Закрепление отсутствует
337	338	Закрепление отсутствует
338	339	Закрепление отсутствует
339	340	Закрепление отсутствует
340	341	Закрепление отсутствует
341	342	Закрепление отсутствует
342	343	Закрепление отсутствует
343	344	Закрепление отсутствует
344	345	Закрепление отсутствует
345	346	Закрепление отсутствует
346	347	Закрепление отсутствует
347	348	Закрепление отсутствует
348	349	Закрепление отсутствует
349	350	Закрепление отсутствует
350	351	Закрепление отсутствует
351	352	Закрепление отсутствует
352	353	Закрепление отсутствует
353	354	Закрепление отсутствует
354	355	Закрепление отсутствует
355	356	Закрепление отсутствует
356	357	Закрепление отсутствует
357	358	Закрепление отсутствует
358	359	Закрепление отсутствует
359	360	Закрепление отсутствует
360	361	Закрепление отсутствует

**Текстовое описание местоположения границ
населенных пунктов, территориальных зон, особо охраняемых природных
территорий, зон с особыми условиями использования территорий**

Прохождение границы		Описание прохождения границы
от точки	до точки	
1	2	3
361	362	Закрепление отсутствует
362	363	Закрепление отсутствует
363	364	Закрепление отсутствует
364	365	Закрепление отсутствует
365	366	Закрепление отсутствует
366	367	Закрепление отсутствует
367	368	Закрепление отсутствует
368	369	Закрепление отсутствует
369	370	Закрепление отсутствует
370	371	Закрепление отсутствует
371	372	Закрепление отсутствует
372	373	Закрепление отсутствует
373	374	Закрепление отсутствует
374	375	Закрепление отсутствует
375	376	Закрепление отсутствует
376	377	Закрепление отсутствует
377	378	Закрепление отсутствует
378	379	Закрепление отсутствует
379	380	Закрепление отсутствует
380	381	Закрепление отсутствует
381	382	Закрепление отсутствует
382	383	Закрепление отсутствует
383	384	Закрепление отсутствует
384	385	Закрепление отсутствует
385	386	Закрепление отсутствует
386	387	Закрепление отсутствует
387	388	Закрепление отсутствует
388	389	Закрепление отсутствует
389	390	Закрепление отсутствует
390	391	Закрепление отсутствует
391	392	Закрепление отсутствует
392	393	Закрепление отсутствует
393	394	Закрепление отсутствует
394	395	Закрепление отсутствует
395	396	Закрепление отсутствует
396	397	Закрепление отсутствует

**Текстовое описание местоположения границ
населенных пунктов, территориальных зон, особо охраняемых природных
территорий, зон с особыми условиями использования территорий**

Прохождение границы		Описание прохождения границы
от точки	до точки	
1	2	3
397	398	Закрепление отсутствует
398	399	Закрепление отсутствует
399	400	Закрепление отсутствует
400	401	Закрепление отсутствует
401	402	Закрепление отсутствует
402	403	Закрепление отсутствует
403	404	Закрепление отсутствует
404	405	Закрепление отсутствует
405	406	Закрепление отсутствует
406	407	Закрепление отсутствует
407	227	Закрепление отсутствует
408	409	Закрепление отсутствует
409	410	Закрепление отсутствует
410	411	Закрепление отсутствует
411	412	Закрепление отсутствует
412	413	Закрепление отсутствует
413	414	Закрепление отсутствует
414	415	Закрепление отсутствует
415	416	Закрепление отсутствует
416	417	Закрепление отсутствует
417	418	Закрепление отсутствует
418	419	Закрепление отсутствует
419	420	Закрепление отсутствует
420	421	Закрепление отсутствует
421	422	Закрепление отсутствует
422	423	Закрепление отсутствует
423	424	Закрепление отсутствует
424	425	Закрепление отсутствует
425	408	Закрепление отсутствует
426	427	Закрепление отсутствует
427	428	Закрепление отсутствует
428	429	Закрепление отсутствует
429	430	Закрепление отсутствует
430	431	Закрепление отсутствует
431	432	Закрепление отсутствует
432	433	Закрепление отсутствует

**Текстовое описание местоположения границ
населенных пунктов, территориальных зон, особо охраняемых природных
территорий, зон с особыми условиями использования территорий**

Прохождение границы		Описание прохождения границы
от точки	до точки	
1	2	3
433	434	Закрепление отсутствует
434	435	Закрепление отсутствует
435	436	Закрепление отсутствует
436	437	Закрепление отсутствует
437	438	Закрепление отсутствует
438	439	Закрепление отсутствует
439	440	Закрепление отсутствует
440	441	Закрепление отсутствует
441	442	Закрепление отсутствует
442	443	Закрепление отсутствует
443	444	Закрепление отсутствует
444	426	Закрепление отсутствует
445	446	Закрепление отсутствует
446	447	Закрепление отсутствует
447	448	Закрепление отсутствует
448	449	Закрепление отсутствует
449	450	Закрепление отсутствует
450	451	Закрепление отсутствует
451	452	Закрепление отсутствует
452	453	Закрепление отсутствует
453	454	Закрепление отсутствует
454	455	Закрепление отсутствует
455	456	Закрепление отсутствует
456	457	Закрепление отсутствует
457	458	Закрепление отсутствует
458	459	Закрепление отсутствует
459	460	Закрепление отсутствует
460	461	Закрепление отсутствует
461	462	Закрепление отсутствует
462	463	Закрепление отсутствует
463	464	Закрепление отсутствует
464	465	Закрепление отсутствует
465	466	Закрепление отсутствует
466	467	Закрепление отсутствует
467	468	Закрепление отсутствует
468	469	Закрепление отсутствует

**Текстовое описание местоположения границ
населенных пунктов, территориальных зон, особо охраняемых природных
территорий, зон с особыми условиями использования территорий**

Прохождение границы		Описание прохождения границы
от точки	до точки	
1	2	3
469	470	Закрепление отсутствует
470	471	Закрепление отсутствует
471	472	Закрепление отсутствует
472	473	Закрепление отсутствует
473	474	Закрепление отсутствует
474	475	Закрепление отсутствует
475	476	Закрепление отсутствует
476	477	Закрепление отсутствует
477	478	Закрепление отсутствует
478	479	Закрепление отсутствует
479	480	Закрепление отсутствует
480	481	Закрепление отсутствует
481	482	Закрепление отсутствует
482	483	Закрепление отсутствует
483	484	Закрепление отсутствует
484	485	Закрепление отсутствует
485	486	Закрепление отсутствует
486	487	Закрепление отсутствует
487	488	Закрепление отсутствует
488	489	Закрепление отсутствует
489	490	Закрепление отсутствует
490	491	Закрепление отсутствует
491	492	Закрепление отсутствует
492	493	Закрепление отсутствует
493	494	Закрепление отсутствует
494	495	Закрепление отсутствует
495	496	Закрепление отсутствует
496	497	Закрепление отсутствует
497	498	Закрепление отсутствует
498	499	Закрепление отсутствует
499	500	Закрепление отсутствует
500	501	Закрепление отсутствует
501	502	Закрепление отсутствует
502	503	Закрепление отсутствует
503	504	Закрепление отсутствует
504	505	Закрепление отсутствует

**Текстовое описание местоположения границ
населенных пунктов, территориальных зон, особо охраняемых природных
территорий, зон с особыми условиями использования территорий**

Прохождение границы		Описание прохождения границы
от точки	до точки	
1	2	3
505	506	Закрепление отсутствует
506	507	Закрепление отсутствует
507	508	Закрепление отсутствует
508	509	Закрепление отсутствует
509	510	Закрепление отсутствует
510	511	Закрепление отсутствует
511	512	Закрепление отсутствует
512	513	Закрепление отсутствует
513	514	Закрепление отсутствует
514	515	Закрепление отсутствует
515	516	Закрепление отсутствует
516	517	Закрепление отсутствует
517	518	Закрепление отсутствует
518	519	Закрепление отсутствует
519	520	Закрепление отсутствует
520	521	Закрепление отсутствует
521	522	Закрепление отсутствует
522	523	Закрепление отсутствует
523	524	Закрепление отсутствует
524	525	Закрепление отсутствует
525	526	Закрепление отсутствует
526	527	Закрепление отсутствует
527	528	Закрепление отсутствует
528	529	Закрепление отсутствует
529	530	Закрепление отсутствует
530	531	Закрепление отсутствует
531	532	Закрепление отсутствует
532	533	Закрепление отсутствует
533	534	Закрепление отсутствует
534	535	Закрепление отсутствует
535	536	Закрепление отсутствует
536	537	Закрепление отсутствует
537	538	Закрепление отсутствует
538	445	Закрепление отсутствует
539	540	Закрепление отсутствует
540	541	Закрепление отсутствует

**Текстовое описание местоположения границ
населенных пунктов, территориальных зон, особо охраняемых природных
территорий, зон с особыми условиями использования территорий**

Прохождение границы		Описание прохождения границы
от точки	до точки	
1	2	3
541	542	Закрепление отсутствует
542	543	Закрепление отсутствует
543	544	Закрепление отсутствует
544	545	Закрепление отсутствует
545	546	Закрепление отсутствует
546	547	Закрепление отсутствует
547	548	Закрепление отсутствует
548	549	Закрепление отсутствует
549	550	Закрепление отсутствует
550	551	Закрепление отсутствует
551	552	Закрепление отсутствует
552	539	Закрепление отсутствует
553	554	Закрепление отсутствует
554	555	Закрепление отсутствует
555	556	Закрепление отсутствует
556	557	Закрепление отсутствует
557	558	Закрепление отсутствует
558	559	Закрепление отсутствует
559	560	Закрепление отсутствует
560	561	Закрепление отсутствует
561	562	Закрепление отсутствует
562	563	Закрепление отсутствует
563	564	Закрепление отсутствует
564	553	Закрепление отсутствует
565	566	Закрепление отсутствует
566	567	Закрепление отсутствует
567	568	Закрепление отсутствует
568	569	Закрепление отсутствует
569	570	Закрепление отсутствует
570	571	Закрепление отсутствует
571	572	Закрепление отсутствует
572	573	Закрепление отсутствует
573	574	Закрепление отсутствует
574	575	Закрепление отсутствует
575	576	Закрепление отсутствует
576	577	Закрепление отсутствует

**Текстовое описание местоположения границ
населенных пунктов, территориальных зон, особо охраняемых природных
территорий, зон с особыми условиями использования территорий**

Прохождение границы		Описание прохождения границы
от точки	до точки	
1	2	3
577	578	Закрепление отсутствует
578	579	Закрепление отсутствует
579	580	Закрепление отсутствует
580	565	Закрепление отсутствует
581	582	Закрепление отсутствует
582	583	Закрепление отсутствует
583	584	Закрепление отсутствует
584	585	Закрепление отсутствует
585	586	Закрепление отсутствует
586	587	Закрепление отсутствует
587	588	Закрепление отсутствует
588	589	Закрепление отсутствует
589	590	Закрепление отсутствует
590	581	Закрепление отсутствует
591	592	Закрепление отсутствует
592	593	Закрепление отсутствует
593	594	Закрепление отсутствует
594	595	Закрепление отсутствует
595	596	Закрепление отсутствует
596	597	Закрепление отсутствует
597	598	Закрепление отсутствует
598	599	Закрепление отсутствует
599	600	Закрепление отсутствует
600	601	Закрепление отсутствует
601	602	Закрепление отсутствует
602	603	Закрепление отсутствует
603	604	Закрепление отсутствует
604	605	Закрепление отсутствует
605	606	Закрепление отсутствует
606	607	Закрепление отсутствует
607	608	Закрепление отсутствует
608	609	Закрепление отсутствует
609	610	Закрепление отсутствует
610	611	Закрепление отсутствует
611	612	Закрепление отсутствует
612	613	Закрепление отсутствует

**Текстовое описание местоположения границ
населенных пунктов, территориальных зон, особо охраняемых природных
территорий, зон с особыми условиями использования территорий**

Прохождение границы		Описание прохождения границы
от точки	до точки	
1	2	3
613	614	Закрепление отсутствует
614	615	Закрепление отсутствует
615	616	Закрепление отсутствует
616	617	Закрепление отсутствует
617	618	Закрепление отсутствует
618	619	Закрепление отсутствует
619	620	Закрепление отсутствует
620	621	Закрепление отсутствует
621	622	Закрепление отсутствует
622	623	Закрепление отсутствует
623	624	Закрепление отсутствует
624	625	Закрепление отсутствует
625	626	Закрепление отсутствует
626	627	Закрепление отсутствует
627	628	Закрепление отсутствует
628	629	Закрепление отсутствует
629	630	Закрепление отсутствует
630	631	Закрепление отсутствует
631	632	Закрепление отсутствует
632	633	Закрепление отсутствует
633	634	Закрепление отсутствует
634	635	Закрепление отсутствует
635	636	Закрепление отсутствует
636	637	Закрепление отсутствует
637	638	Закрепление отсутствует
638	639	Закрепление отсутствует
639	640	Закрепление отсутствует
640	641	Закрепление отсутствует
641	642	Закрепление отсутствует
642	643	Закрепление отсутствует
643	644	Закрепление отсутствует
644	645	Закрепление отсутствует
645	646	Закрепление отсутствует
646	647	Закрепление отсутствует
647	648	Закрепление отсутствует
648	649	Закрепление отсутствует

**Текстовое описание местоположения границ
населенных пунктов, территориальных зон, особо охраняемых природных
территорий, зон с особыми условиями использования территорий**

Прохождение границы		Описание прохождения границы
от точки	до точки	
1	2	3
649	650	Закрепление отсутствует
650	651	Закрепление отсутствует
651	652	Закрепление отсутствует
652	653	Закрепление отсутствует
653	654	Закрепление отсутствует
654	655	Закрепление отсутствует
655	656	Закрепление отсутствует
656	657	Закрепление отсутствует
657	658	Закрепление отсутствует
658	659	Закрепление отсутствует
659	660	Закрепление отсутствует
660	661	Закрепление отсутствует
661	662	Закрепление отсутствует
662	663	Закрепление отсутствует
663	664	Закрепление отсутствует
664	665	Закрепление отсутствует
665	666	Закрепление отсутствует
666	667	Закрепление отсутствует
667	668	Закрепление отсутствует
668	669	Закрепление отсутствует
669	591	Закрепление отсутствует
670	671	Закрепление отсутствует
671	672	Закрепление отсутствует
672	673	Закрепление отсутствует
673	674	Закрепление отсутствует
674	675	Закрепление отсутствует
675	676	Закрепление отсутствует
676	677	Закрепление отсутствует
677	678	Закрепление отсутствует
678	679	Закрепление отсутствует
679	680	Закрепление отсутствует
680	681	Закрепление отсутствует
681	682	Закрепление отсутствует
682	683	Закрепление отсутствует
683	684	Закрепление отсутствует
684	670	Закрепление отсутствует

**Текстовое описание местоположения границ
населенных пунктов, территориальных зон, особо охраняемых природных
территорий, зон с особыми условиями использования территорий**

Прохождение границы		Описание прохождения границы
от точки	до точки	
1	2	3
685	686	Закрепление отсутствует
686	687	Закрепление отсутствует
687	688	Закрепление отсутствует
688	689	Закрепление отсутствует
689	690	Закрепление отсутствует
690	691	Закрепление отсутствует
691	692	Закрепление отсутствует
692	693	Закрепление отсутствует
693	694	Закрепление отсутствует
694	695	Закрепление отсутствует
695	696	Закрепление отсутствует
696	697	Закрепление отсутствует
697	698	Закрепление отсутствует
698	699	Закрепление отсутствует
699	700	Закрепление отсутствует
700	701	Закрепление отсутствует
701	702	Закрепление отсутствует
702	703	Закрепление отсутствует
703	704	Закрепление отсутствует
704	705	Закрепление отсутствует
705	706	Закрепление отсутствует
706	707	Закрепление отсутствует
707	708	Закрепление отсутствует
708	709	Закрепление отсутствует
709	710	Закрепление отсутствует
710	711	Закрепление отсутствует
711	712	Закрепление отсутствует
712	713	Закрепление отсутствует
713	714	Закрепление отсутствует
714	715	Закрепление отсутствует
715	716	Закрепление отсутствует
716	717	Закрепление отсутствует
717	718	Закрепление отсутствует
718	719	Закрепление отсутствует
719	720	Закрепление отсутствует
720	721	Закрепление отсутствует

**Текстовое описание местоположения границ
населенных пунктов, территориальных зон, особо охраняемых природных
территорий, зон с особыми условиями использования территорий**

Прохождение границы		Описание прохождения границы
от точки	до точки	
1	2	3
721	722	Закрепление отсутствует
722	723	Закрепление отсутствует
723	724	Закрепление отсутствует
724	725	Закрепление отсутствует
725	726	Закрепление отсутствует
726	727	Закрепление отсутствует
727	728	Закрепление отсутствует
728	685	Закрепление отсутствует
729	730	Закрепление отсутствует
730	731	Закрепление отсутствует
731	732	Закрепление отсутствует
732	733	Закрепление отсутствует
733	734	Закрепление отсутствует
734	735	Закрепление отсутствует
735	736	Закрепление отсутствует
736	737	Закрепление отсутствует
737	738	Закрепление отсутствует
738	739	Закрепление отсутствует
739	729	Закрепление отсутствует
740	741	Закрепление отсутствует
741	742	Закрепление отсутствует
742	743	Закрепление отсутствует
743	744	Закрепление отсутствует
744	745	Закрепление отсутствует
745	746	Закрепление отсутствует
746	747	Закрепление отсутствует
747	748	Закрепление отсутствует
748	749	Закрепление отсутствует
749	750	Закрепление отсутствует
750	751	Закрепление отсутствует
751	752	Закрепление отсутствует
752	753	Закрепление отсутствует
753	754	Закрепление отсутствует
754	755	Закрепление отсутствует
755	756	Закрепление отсутствует
756	757	Закрепление отсутствует

**Текстовое описание местоположения границ
населенных пунктов, территориальных зон, особо охраняемых природных
территорий, зон с особыми условиями использования территорий**

Прохождение границы		Описание прохождения границы
от точки	до точки	
1	2	3
757	758	Закрепление отсутствует
758	759	Закрепление отсутствует
759	760	Закрепление отсутствует
760	761	Закрепление отсутствует
761	762	Закрепление отсутствует
762	763	Закрепление отсутствует
763	764	Закрепление отсутствует
764	765	Закрепление отсутствует
765	766	Закрепление отсутствует
766	740	Закрепление отсутствует
767	768	Закрепление отсутствует
768	769	Закрепление отсутствует
769	770	Закрепление отсутствует
770	771	Закрепление отсутствует
771	772	Закрепление отсутствует
772	773	Закрепление отсутствует
773	774	Закрепление отсутствует
774	775	Закрепление отсутствует
775	776	Закрепление отсутствует
776	777	Закрепление отсутствует
777	778	Закрепление отсутствует
778	767	Закрепление отсутствует
779	780	Закрепление отсутствует
780	781	Закрепление отсутствует
781	782	Закрепление отсутствует
782	783	Закрепление отсутствует
783	784	Закрепление отсутствует
784	785	Закрепление отсутствует
785	786	Закрепление отсутствует
786	779	Закрепление отсутствует
787	788	Закрепление отсутствует
788	789	Закрепление отсутствует
789	790	Закрепление отсутствует
790	791	Закрепление отсутствует
791	792	Закрепление отсутствует
792	793	Закрепление отсутствует

**Текстовое описание местоположения границ
населенных пунктов, территориальных зон, особо охраняемых природных
территорий, зон с особыми условиями использования территорий**

Прохождение границы		Описание прохождения границы
от точки	до точки	
1	2	3
793	794	Закрепление отсутствует
794	795	Закрепление отсутствует
795	796	Закрепление отсутствует
796	797	Закрепление отсутствует
797	798	Закрепление отсутствует
798	799	Закрепление отсутствует
799	800	Закрепление отсутствует
800	801	Закрепление отсутствует
801	802	Закрепление отсутствует
802	803	Закрепление отсутствует
803	804	Закрепление отсутствует
804	805	Закрепление отсутствует
805	806	Закрепление отсутствует
806	807	Закрепление отсутствует
807	808	Закрепление отсутствует
808	809	Закрепление отсутствует
809	810	Закрепление отсутствует
810	811	Закрепление отсутствует
811	812	Закрепление отсутствует
812	813	Закрепление отсутствует
813	814	Закрепление отсутствует
814	815	Закрепление отсутствует
815	816	Закрепление отсутствует
816	787	Закрепление отсутствует
817	818	Закрепление отсутствует
818	819	Закрепление отсутствует
819	820	Закрепление отсутствует
820	821	Закрепление отсутствует
821	822	Закрепление отсутствует
822	823	Закрепление отсутствует
823	824	Закрепление отсутствует
824	825	Закрепление отсутствует
825	826	Закрепление отсутствует
826	827	Закрепление отсутствует
827	828	Закрепление отсутствует
828	829	Закрепление отсутствует

**Текстовое описание местоположения границ
населенных пунктов, территориальных зон, особо охраняемых природных
территорий, зон с особыми условиями использования территорий**

Прохождение границы		Описание прохождения границы
от точки	до точки	
1	2	3
829	830	Закрепление отсутствует
830	831	Закрепление отсутствует
831	832	Закрепление отсутствует
832	833	Закрепление отсутствует
833	834	Закрепление отсутствует
834	835	Закрепление отсутствует
835	836	Закрепление отсутствует
836	837	Закрепление отсутствует
837	838	Закрепление отсутствует
838	839	Закрепление отсутствует
839	840	Закрепление отсутствует
840	841	Закрепление отсутствует
841	842	Закрепление отсутствует
842	843	Закрепление отсутствует
843	844	Закрепление отсутствует
844	845	Закрепление отсутствует
845	846	Закрепление отсутствует
846	847	Закрепление отсутствует
847	848	Закрепление отсутствует
848	849	Закрепление отсутствует
849	850	Закрепление отсутствует
850	851	Закрепление отсутствует
851	852	Закрепление отсутствует
852	853	Закрепление отсутствует
853	854	Закрепление отсутствует
854	855	Закрепление отсутствует
855	856	Закрепление отсутствует
856	857	Закрепление отсутствует
857	858	Закрепление отсутствует
858	859	Закрепление отсутствует
859	860	Закрепление отсутствует
860	861	Закрепление отсутствует
861	862	Закрепление отсутствует
862	863	Закрепление отсутствует
863	864	Закрепление отсутствует
864	865	Закрепление отсутствует

**Текстовое описание местоположения границ
населенных пунктов, территориальных зон, особо охраняемых природных
территорий, зон с особыми условиями использования территорий**

Прохождение границы		Описание прохождения границы
от точки	до точки	
1	2	3
865	866	Закрепление отсутствует
866	867	Закрепление отсутствует
867	868	Закрепление отсутствует
868	869	Закрепление отсутствует
869	870	Закрепление отсутствует
870	871	Закрепление отсутствует
871	872	Закрепление отсутствует
872	873	Закрепление отсутствует
873	874	Закрепление отсутствует
874	875	Закрепление отсутствует
875	876	Закрепление отсутствует
876	877	Закрепление отсутствует
877	878	Закрепление отсутствует
878	879	Закрепление отсутствует
879	880	Закрепление отсутствует
880	881	Закрепление отсутствует
881	882	Закрепление отсутствует
882	883	Закрепление отсутствует
883	884	Закрепление отсутствует
884	885	Закрепление отсутствует
885	886	Закрепление отсутствует
886	887	Закрепление отсутствует
887	888	Закрепление отсутствует
888	889	Закрепление отсутствует
889	890	Закрепление отсутствует
890	891	Закрепление отсутствует
891	892	Закрепление отсутствует
892	893	Закрепление отсутствует
893	894	Закрепление отсутствует
894	895	Закрепление отсутствует
895	896	Закрепление отсутствует
896	897	Закрепление отсутствует
897	898	Закрепление отсутствует
898	899	Закрепление отсутствует
899	900	Закрепление отсутствует
900	901	Закрепление отсутствует

**Текстовое описание местоположения границ
населенных пунктов, территориальных зон, особо охраняемых природных
территорий, зон с особыми условиями использования территорий**

Прохождение границы		Описание прохождения границы
от точки	до точки	
1	2	3
901	902	Закрепление отсутствует
902	903	Закрепление отсутствует
903	904	Закрепление отсутствует
904	905	Закрепление отсутствует
905	906	Закрепление отсутствует
906	907	Закрепление отсутствует
907	908	Закрепление отсутствует
908	909	Закрепление отсутствует
909	910	Закрепление отсутствует
910	911	Закрепление отсутствует
911	912	Закрепление отсутствует
912	913	Закрепление отсутствует
913	914	Закрепление отсутствует
914	915	Закрепление отсутствует
915	916	Закрепление отсутствует
916	917	Закрепление отсутствует
917	918	Закрепление отсутствует
918	919	Закрепление отсутствует
919	920	Закрепление отсутствует
920	921	Закрепление отсутствует
921	922	Закрепление отсутствует
922	923	Закрепление отсутствует
923	924	Закрепление отсутствует
924	925	Закрепление отсутствует
925	926	Закрепление отсутствует
926	927	Закрепление отсутствует
927	928	Закрепление отсутствует
928	929	Закрепление отсутствует
929	930	Закрепление отсутствует
930	931	Закрепление отсутствует
931	932	Закрепление отсутствует
932	933	Закрепление отсутствует
933	934	Закрепление отсутствует
934	935	Закрепление отсутствует
935	936	Закрепление отсутствует
936	937	Закрепление отсутствует

**Текстовое описание местоположения границ
населенных пунктов, территориальных зон, особо охраняемых природных
территорий, зон с особыми условиями использования территорий**

Прохождение границы		Описание прохождения границы
от точки	до точки	
1	2	3
937	938	Закрепление отсутствует
938	939	Закрепление отсутствует
939	940	Закрепление отсутствует
940	941	Закрепление отсутствует
941	942	Закрепление отсутствует
942	943	Закрепление отсутствует
943	944	Закрепление отсутствует
944	945	Закрепление отсутствует
945	946	Закрепление отсутствует
946	947	Закрепление отсутствует
947	948	Закрепление отсутствует
948	949	Закрепление отсутствует
949	950	Закрепление отсутствует
950	951	Закрепление отсутствует
951	952	Закрепление отсутствует
952	953	Закрепление отсутствует
953	954	Закрепление отсутствует
954	955	Закрепление отсутствует
955	956	Закрепление отсутствует
956	957	Закрепление отсутствует
957	958	Закрепление отсутствует
958	959	Закрепление отсутствует
959	960	Закрепление отсутствует
960	961	Закрепление отсутствует
961	962	Закрепление отсутствует
962	963	Закрепление отсутствует
963	964	Закрепление отсутствует
964	965	Закрепление отсутствует
965	966	Закрепление отсутствует
966	967	Закрепление отсутствует
967	968	Закрепление отсутствует
968	969	Закрепление отсутствует
969	970	Закрепление отсутствует
970	817	Закрепление отсутствует
971	972	Закрепление отсутствует
972	973	Закрепление отсутствует

**Текстовое описание местоположения границ
населенных пунктов, территориальных зон, особо охраняемых природных
территорий, зон с особыми условиями использования территорий**

Прохождение границы		Описание прохождения границы
от точки	до точки	
1	2	3
973	974	Закрепление отсутствует
974	975	Закрепление отсутствует
975	976	Закрепление отсутствует
976	977	Закрепление отсутствует
977	978	Закрепление отсутствует
978	979	Закрепление отсутствует
979	980	Закрепление отсутствует
980	981	Закрепление отсутствует
981	982	Закрепление отсутствует
982	983	Закрепление отсутствует
983	984	Закрепление отсутствует
984	985	Закрепление отсутствует
985	986	Закрепление отсутствует
986	987	Закрепление отсутствует
987	988	Закрепление отсутствует
988	989	Закрепление отсутствует
989	990	Закрепление отсутствует
990	991	Закрепление отсутствует
991	992	Закрепление отсутствует
992	993	Закрепление отсутствует
993	994	Закрепление отсутствует
994	995	Закрепление отсутствует
995	996	Закрепление отсутствует
996	997	Закрепление отсутствует
997	998	Закрепление отсутствует
998	999	Закрепление отсутствует
999	1000	Закрепление отсутствует
1000	1001	Закрепление отсутствует
1001	1002	Закрепление отсутствует
1002	1003	Закрепление отсутствует
1003	1004	Закрепление отсутствует
1004	1005	Закрепление отсутствует
1005	1006	Закрепление отсутствует
1006	1007	Закрепление отсутствует
1007	1008	Закрепление отсутствует
1008	1009	Закрепление отсутствует

**Текстовое описание местоположения границ
населенных пунктов, территориальных зон, особо охраняемых природных
территорий, зон с особыми условиями использования территорий**

Прохождение границы		Описание прохождения границы
от точки	до точки	
1	2	3
1009	1010	Закрепление отсутствует
1010	1011	Закрепление отсутствует
1011	1012	Закрепление отсутствует
1012	1013	Закрепление отсутствует
1013	1014	Закрепление отсутствует
1014	1015	Закрепление отсутствует
1015	1016	Закрепление отсутствует
1016	1017	Закрепление отсутствует
1017	1018	Закрепление отсутствует
1018	1019	Закрепление отсутствует
1019	1020	Закрепление отсутствует
1020	1021	Закрепление отсутствует
1021	1022	Закрепление отсутствует
1022	1023	Закрепление отсутствует
1023	1024	Закрепление отсутствует
1024	1025	Закрепление отсутствует
1025	1026	Закрепление отсутствует
1026	1027	Закрепление отсутствует
1027	1028	Закрепление отсутствует
1028	1029	Закрепление отсутствует
1029	1030	Закрепление отсутствует
1030	1031	Закрепление отсутствует
1031	1032	Закрепление отсутствует
1032	1033	Закрепление отсутствует
1033	1034	Закрепление отсутствует
1034	1035	Закрепление отсутствует
1035	1036	Закрепление отсутствует
1036	1037	Закрепление отсутствует
1037	1038	Закрепление отсутствует
1038	1039	Закрепление отсутствует
1039	1040	Закрепление отсутствует
1040	1041	Закрепление отсутствует
1041	1042	Закрепление отсутствует
1042	1043	Закрепление отсутствует
1043	1044	Закрепление отсутствует
1044	1045	Закрепление отсутствует

**Текстовое описание местоположения границ
населенных пунктов, территориальных зон, особо охраняемых природных
территорий, зон с особыми условиями использования территорий**

Прохождение границы		Описание прохождения границы
от точки	до точки	
1	2	3
1045	1046	Закрепление отсутствует
1046	1047	Закрепление отсутствует
1047	1048	Закрепление отсутствует
1048	1049	Закрепление отсутствует
1049	1050	Закрепление отсутствует
1050	1051	Закрепление отсутствует
1051	1052	Закрепление отсутствует
1052	1053	Закрепление отсутствует
1053	1054	Закрепление отсутствует
1054	1055	Закрепление отсутствует
1055	1056	Закрепление отсутствует
1056	1057	Закрепление отсутствует
1057	971	Закрепление отсутствует
1058	1059	Закрепление отсутствует
1059	1060	Закрепление отсутствует
1060	1061	Закрепление отсутствует
1061	1062	Закрепление отсутствует
1062	1063	Закрепление отсутствует
1063	1064	Закрепление отсутствует
1064	1065	Закрепление отсутствует
1065	1066	Закрепление отсутствует
1066	1067	Закрепление отсутствует
1067	1068	Закрепление отсутствует
1068	1069	Закрепление отсутствует
1069	1070	Закрепление отсутствует
1070	1071	Закрепление отсутствует
1071	1072	Закрепление отсутствует
1072	1073	Закрепление отсутствует
1073	1074	Закрепление отсутствует
1074	1075	Закрепление отсутствует
1075	1076	Закрепление отсутствует
1076	1077	Закрепление отсутствует
1077	1078	Закрепление отсутствует
1078	1079	Закрепление отсутствует
1079	1080	Закрепление отсутствует
1080	1081	Закрепление отсутствует

**Текстовое описание местоположения границ
населенных пунктов, территориальных зон, особо охраняемых природных
территорий, зон с особыми условиями использования территорий**

Прохождение границы		Описание прохождения границы
от точки	до точки	
1	2	3
1081	1082	Закрепление отсутствует
1082	1083	Закрепление отсутствует
1083	1084	Закрепление отсутствует
1084	1085	Закрепление отсутствует
1085	1086	Закрепление отсутствует
1086	1087	Закрепление отсутствует
1087	1088	Закрепление отсутствует
1088	1089	Закрепление отсутствует
1089	1090	Закрепление отсутствует
1090	1091	Закрепление отсутствует
1091	1092	Закрепление отсутствует
1092	1093	Закрепление отсутствует
1093	1094	Закрепление отсутствует
1094	1095	Закрепление отсутствует
1095	1096	Закрепление отсутствует
1096	1097	Закрепление отсутствует
1097	1098	Закрепление отсутствует
1098	1099	Закрепление отсутствует
1099	1100	Закрепление отсутствует
1100	1101	Закрепление отсутствует
1101	1102	Закрепление отсутствует
1102	1103	Закрепление отсутствует
1103	1104	Закрепление отсутствует
1104	1105	Закрепление отсутствует
1105	1106	Закрепление отсутствует
1106	1107	Закрепление отсутствует
1107	1108	Закрепление отсутствует
1108	1109	Закрепление отсутствует
1109	1110	Закрепление отсутствует
1110	1111	Закрепление отсутствует
1111	1112	Закрепление отсутствует
1112	1113	Закрепление отсутствует
1113	1114	Закрепление отсутствует
1114	1115	Закрепление отсутствует
1115	1116	Закрепление отсутствует
1116	1117	Закрепление отсутствует

**Текстовое описание местоположения границ
населенных пунктов, территориальных зон, особо охраняемых природных
территорий, зон с особыми условиями использования территорий**

Прохождение границы		Описание прохождения границы
от точки	до точки	
1	2	3
1117	1118	Закрепление отсутствует
1118	1119	Закрепление отсутствует
1119	1120	Закрепление отсутствует
1120	1121	Закрепление отсутствует
1121	1122	Закрепление отсутствует
1122	1123	Закрепление отсутствует
1123	1124	Закрепление отсутствует
1124	1125	Закрепление отсутствует
1125	1126	Закрепление отсутствует
1126	1127	Закрепление отсутствует
1127	1128	Закрепление отсутствует
1128	1129	Закрепление отсутствует
1129	1130	Закрепление отсутствует
1130	1131	Закрепление отсутствует
1131	1132	Закрепление отсутствует
1132	1133	Закрепление отсутствует
1133	1134	Закрепление отсутствует
1134	1135	Закрепление отсутствует
1135	1136	Закрепление отсутствует
1136	1137	Закрепление отсутствует
1137	1138	Закрепление отсутствует
1138	1139	Закрепление отсутствует
1139	1140	Закрепление отсутствует
1140	1141	Закрепление отсутствует
1141	1142	Закрепление отсутствует
1142	1143	Закрепление отсутствует
1143	1144	Закрепление отсутствует
1144	1145	Закрепление отсутствует
1145	1146	Закрепление отсутствует
1146	1147	Закрепление отсутствует
1147	1148	Закрепление отсутствует
1148	1149	Закрепление отсутствует
1149	1150	Закрепление отсутствует
1150	1151	Закрепление отсутствует
1151	1152	Закрепление отсутствует
1152	1153	Закрепление отсутствует

**Текстовое описание местоположения границ
населенных пунктов, территориальных зон, особо охраняемых природных
территорий, зон с особыми условиями использования территорий**

Прохождение границы		Описание прохождения границы
от точки	до точки	
1	2	3
1153	1154	Закрепление отсутствует
1154	1155	Закрепление отсутствует
1155	1156	Закрепление отсутствует
1156	1157	Закрепление отсутствует
1157	1158	Закрепление отсутствует
1158	1159	Закрепление отсутствует
1159	1160	Закрепление отсутствует
1160	1161	Закрепление отсутствует
1161	1162	Закрепление отсутствует
1162	1163	Закрепление отсутствует
1163	1164	Закрепление отсутствует
1164	1165	Закрепление отсутствует
1165	1166	Закрепление отсутствует
1166	1167	Закрепление отсутствует
1167	1168	Закрепление отсутствует
1168	1169	Закрепление отсутствует
1169	1170	Закрепление отсутствует
1170	1171	Закрепление отсутствует
1171	1172	Закрепление отсутствует
1172	1173	Закрепление отсутствует
1173	1174	Закрепление отсутствует
1174	1175	Закрепление отсутствует
1175	1176	Закрепление отсутствует
1176	1177	Закрепление отсутствует
1177	1178	Закрепление отсутствует
1178	1179	Закрепление отсутствует
1179	1180	Закрепление отсутствует
1180	1181	Закрепление отсутствует
1181	1058	Закрепление отсутствует
1182	1183	Закрепление отсутствует
1183	1184	Закрепление отсутствует
1184	1185	Закрепление отсутствует
1185	1186	Закрепление отсутствует
1186	1187	Закрепление отсутствует
1187	1182	Закрепление отсутствует
1188	1189	Закрепление отсутствует

**Текстовое описание местоположения границ
населенных пунктов, территориальных зон, особо охраняемых природных
территорий, зон с особыми условиями использования территорий**

Прохождение границы		Описание прохождения границы
от точки	до точки	
1	2	3
1189	1190	Закрепление отсутствует
1190	1191	Закрепление отсутствует
1191	1192	Закрепление отсутствует
1192	1193	Закрепление отсутствует
1193	1194	Закрепление отсутствует
1194	1195	Закрепление отсутствует
1195	1196	Закрепление отсутствует
1196	1197	Закрепление отсутствует
1197	1198	Закрепление отсутствует
1198	1199	Закрепление отсутствует
1199	1200	Закрепление отсутствует
1200	1201	Закрепление отсутствует
1201	1202	Закрепление отсутствует
1202	1203	Закрепление отсутствует
1203	1204	Закрепление отсутствует
1204	1205	Закрепление отсутствует
1205	1206	Закрепление отсутствует
1206	1207	Закрепление отсутствует
1207	1208	Закрепление отсутствует
1208	1209	Закрепление отсутствует
1209	1210	Закрепление отсутствует
1210	1211	Закрепление отсутствует
1211	1212	Закрепление отсутствует
1212	1213	Закрепление отсутствует
1213	1214	Закрепление отсутствует
1214	1215	Закрепление отсутствует
1215	1216	Закрепление отсутствует
1216	1217	Закрепление отсутствует
1217	1218	Закрепление отсутствует
1218	1219	Закрепление отсутствует
1219	1220	Закрепление отсутствует
1220	1221	Закрепление отсутствует
1221	1222	Закрепление отсутствует
1222	1223	Закрепление отсутствует
1223	1224	Закрепление отсутствует
1224	1225	Закрепление отсутствует

**Текстовое описание местоположения границ
населенных пунктов, территориальных зон, особо охраняемых природных
территорий, зон с особыми условиями использования территорий**

Прохождение границы		Описание прохождения границы
от точки	до точки	
1	2	3
1225	1226	Закрепление отсутствует
1226	1188	Закрепление отсутствует
1227	1228	Закрепление отсутствует
1228	1229	Закрепление отсутствует
1229	1230	Закрепление отсутствует
1230	1231	Закрепление отсутствует
1231	1232	Закрепление отсутствует
1232	1233	Закрепление отсутствует
1233	1234	Закрепление отсутствует
1234	1235	Закрепление отсутствует
1235	1227	Закрепление отсутствует
1236	1237	Закрепление отсутствует
1237	1238	Закрепление отсутствует
1238	1239	Закрепление отсутствует
1239	1240	Закрепление отсутствует
1240	1241	Закрепление отсутствует
1241	1242	Закрепление отсутствует
1242	1243	Закрепление отсутствует
1243	1244	Закрепление отсутствует
1244	1245	Закрепление отсутствует
1245	1246	Закрепление отсутствует
1246	1247	Закрепление отсутствует
1247	1248	Закрепление отсутствует
1248	1249	Закрепление отсутствует
1249	1250	Закрепление отсутствует
1250	1251	Закрепление отсутствует
1251	1252	Закрепление отсутствует
1252	1253	Закрепление отсутствует
1253	1254	Закрепление отсутствует
1254	1255	Закрепление отсутствует
1255	1256	Закрепление отсутствует
1256	1257	Закрепление отсутствует
1257	1258	Закрепление отсутствует
1258	1259	Закрепление отсутствует
1259	1260	Закрепление отсутствует
1260	1261	Закрепление отсутствует

**Текстовое описание местоположения границ
населенных пунктов, территориальных зон, особо охраняемых природных
территорий, зон с особыми условиями использования территорий**

Прохождение границы		Описание прохождения границы
от точки	до точки	
1	2	3
1261	1262	Закрепление отсутствует
1262	1263	Закрепление отсутствует
1263	1264	Закрепление отсутствует
1264	1265	Закрепление отсутствует
1265	1266	Закрепление отсутствует
1266	1267	Закрепление отсутствует
1267	1268	Закрепление отсутствует
1268	1269	Закрепление отсутствует
1269	1270	Закрепление отсутствует
1270	1271	Закрепление отсутствует
1271	1272	Закрепление отсутствует
1272	1273	Закрепление отсутствует
1273	1274	Закрепление отсутствует
1274	1275	Закрепление отсутствует
1275	1276	Закрепление отсутствует
1276	1277	Закрепление отсутствует
1277	1278	Закрепление отсутствует
1278	1279	Закрепление отсутствует
1279	1280	Закрепление отсутствует
1280	1281	Закрепление отсутствует
1281	1282	Закрепление отсутствует
1282	1283	Закрепление отсутствует
1283	1284	Закрепление отсутствует
1284	1285	Закрепление отсутствует
1285	1286	Закрепление отсутствует
1286	1287	Закрепление отсутствует
1287	1288	Закрепление отсутствует
1288	1289	Закрепление отсутствует
1289	1236	Закрепление отсутствует
1290	1291	Закрепление отсутствует
1291	1292	Закрепление отсутствует
1292	1293	Закрепление отсутствует
1293	1290	Закрепление отсутствует
1294	1295	Закрепление отсутствует
1295	1296	Закрепление отсутствует
1296	1297	Закрепление отсутствует

**Текстовое описание местоположения границ
населенных пунктов, территориальных зон, особо охраняемых природных
территорий, зон с особыми условиями использования территорий**

Прохождение границы		Описание прохождения границы
от точки	до точки	
1	2	3
1297	1298	Закрепление отсутствует
1298	1299	Закрепление отсутствует
1299	1300	Закрепление отсутствует
1300	1301	Закрепление отсутствует
1301	1302	Закрепление отсутствует
1302	1303	Закрепление отсутствует
1303	1304	Закрепление отсутствует
1304	1305	Закрепление отсутствует
1305	1306	Закрепление отсутствует
1306	1307	Закрепление отсутствует
1307	1308	Закрепление отсутствует
1308	1309	Закрепление отсутствует
1309	1310	Закрепление отсутствует
1310	1311	Закрепление отсутствует
1311	1312	Закрепление отсутствует
1312	1313	Закрепление отсутствует
1313	1314	Закрепление отсутствует
1314	1315	Закрепление отсутствует
1315	1316	Закрепление отсутствует
1316	1317	Закрепление отсутствует
1317	1318	Закрепление отсутствует
1318	1319	Закрепление отсутствует
1319	1294	Закрепление отсутствует
1320	1321	Закрепление отсутствует
1321	1322	Закрепление отсутствует
1322	1323	Закрепление отсутствует
1323	1324	Закрепление отсутствует
1324	1325	Закрепление отсутствует
1325	1326	Закрепление отсутствует
1326	1327	Закрепление отсутствует
1327	1328	Закрепление отсутствует
1328	1329	Закрепление отсутствует
1329	1330	Закрепление отсутствует
1330	1331	Закрепление отсутствует
1331	1332	Закрепление отсутствует
1332	1320	Закрепление отсутствует

**Текстовое описание местоположения границ
населенных пунктов, территориальных зон, особо охраняемых природных
территорий, зон с особыми условиями использования территорий**

Прохождение границы		Описание прохождения границы
от точки	до точки	
1	2	3
1333	1334	Закрепление отсутствует
1334	1335	Закрепление отсутствует
1335	1336	Закрепление отсутствует
1336	1337	Закрепление отсутствует
1337	1338	Закрепление отсутствует
1338	1339	Закрепление отсутствует
1339	1340	Закрепление отсутствует
1340	1341	Закрепление отсутствует
1341	1342	Закрепление отсутствует
1342	1343	Закрепление отсутствует
1343	1344	Закрепление отсутствует
1344	1345	Закрепление отсутствует
1345	1346	Закрепление отсутствует
1346	1333	Закрепление отсутствует
1347	1348	Закрепление отсутствует
1348	1349	Закрепление отсутствует
1349	1350	Закрепление отсутствует
1350	1351	Закрепление отсутствует
1351	1352	Закрепление отсутствует
1352	1353	Закрепление отсутствует
1353	1354	Закрепление отсутствует
1354	1355	Закрепление отсутствует
1355	1356	Закрепление отсутствует
1356	1357	Закрепление отсутствует
1357	1358	Закрепление отсутствует
1358	1359	Закрепление отсутствует
1359	1360	Закрепление отсутствует
1360	1361	Закрепление отсутствует
1361	1362	Закрепление отсутствует
1362	1363	Закрепление отсутствует
1363	1364	Закрепление отсутствует
1364	1365	Закрепление отсутствует
1365	1347	Закрепление отсутствует
1366	1367	Закрепление отсутствует
1367	1368	Закрепление отсутствует
1368	1369	Закрепление отсутствует

**Текстовое описание местоположения границ
населенных пунктов, территориальных зон, особо охраняемых природных
территорий, зон с особыми условиями использования территорий**

Прохождение границы		Описание прохождения границы
от точки	до точки	
1	2	3
1369	1370	Закрепление отсутствует
1370	1371	Закрепление отсутствует
1371	1372	Закрепление отсутствует
1372	1373	Закрепление отсутствует
1373	1374	Закрепление отсутствует
1374	1375	Закрепление отсутствует
1375	1376	Закрепление отсутствует
1376	1377	Закрепление отсутствует
1377	1378	Закрепление отсутствует
1378	1379	Закрепление отсутствует
1379	1380	Закрепление отсутствует
1380	1381	Закрепление отсутствует
1381	1382	Закрепление отсутствует
1382	1383	Закрепление отсутствует
1383	1384	Закрепление отсутствует
1384	1385	Закрепление отсутствует
1385	1386	Закрепление отсутствует
1386	1366	Закрепление отсутствует
1387	1388	Закрепление отсутствует
1388	1389	Закрепление отсутствует
1389	1390	Закрепление отсутствует
1390	1391	Закрепление отсутствует
1391	1392	Закрепление отсутствует
1392	1393	Закрепление отсутствует
1393	1394	Закрепление отсутствует
1394	1395	Закрепление отсутствует
1395	1387	Закрепление отсутствует
1396	1397	Закрепление отсутствует
1397	1398	Закрепление отсутствует
1398	1399	Закрепление отсутствует
1399	1400	Закрепление отсутствует
1400	1401	Закрепление отсутствует
1401	1402	Закрепление отсутствует
1402	1403	Закрепление отсутствует
1403	1404	Закрепление отсутствует
1404	1396	Закрепление отсутствует

**Текстовое описание местоположения границ
населенных пунктов, территориальных зон, особо охраняемых природных
территорий, зон с особыми условиями использования территорий**

Прохождение границы		Описание прохождения границы
от точки	до точки	
1	2	3
1405	1406	Закрепление отсутствует
1406	1407	Закрепление отсутствует
1407	1408	Закрепление отсутствует
1408	1409	Закрепление отсутствует
1409	1410	Закрепление отсутствует
1410	1411	Закрепление отсутствует
1411	1412	Закрепление отсутствует
1412	1413	Закрепление отсутствует
1413	1414	Закрепление отсутствует
1414	1415	Закрепление отсутствует
1415	1416	Закрепление отсутствует
1416	1417	Закрепление отсутствует
1417	1418	Закрепление отсутствует
1418	1419	Закрепление отсутствует
1419	1420	Закрепление отсутствует
1420	1421	Закрепление отсутствует
1421	1422	Закрепление отсутствует
1422	1423	Закрепление отсутствует
1423	1424	Закрепление отсутствует
1424	1425	Закрепление отсутствует
1425	1426	Закрепление отсутствует
1426	1427	Закрепление отсутствует
1427	1428	Закрепление отсутствует
1428	1429	Закрепление отсутствует
1429	1430	Закрепление отсутствует
1430	1431	Закрепление отсутствует
1431	1432	Закрепление отсутствует
1432	1433	Закрепление отсутствует
1433	1434	Закрепление отсутствует
1434	1435	Закрепление отсутствует
1435	1436	Закрепление отсутствует
1436	1437	Закрепление отсутствует
1437	1438	Закрепление отсутствует
1438	1439	Закрепление отсутствует
1439	1405	Закрепление отсутствует
1440	1441	Закрепление отсутствует

**Текстовое описание местоположения границ
населенных пунктов, территориальных зон, особо охраняемых природных
территорий, зон с особыми условиями использования территорий**

Прохождение границы		Описание прохождения границы
от точки	до точки	
1	2	3
1441	1442	Закрепление отсутствует
1442	1443	Закрепление отсутствует
1443	1444	Закрепление отсутствует
1444	1445	Закрепление отсутствует
1445	1446	Закрепление отсутствует
1446	1447	Закрепление отсутствует
1447	1448	Закрепление отсутствует
1448	1449	Закрепление отсутствует
1449	1450	Закрепление отсутствует
1450	1451	Закрепление отсутствует
1451	1452	Закрепление отсутствует
1452	1453	Закрепление отсутствует
1453	1454	Закрепление отсутствует
1454	1455	Закрепление отсутствует
1455	1456	Закрепление отсутствует
1456	1457	Закрепление отсутствует
1457	1458	Закрепление отсутствует
1458	1459	Закрепление отсутствует
1459	1440	Закрепление отсутствует
1460	1461	Закрепление отсутствует
1461	1462	Закрепление отсутствует
1462	1463	Закрепление отсутствует
1463	1464	Закрепление отсутствует
1464	1465	Закрепление отсутствует
1465	1466	Закрепление отсутствует
1466	1467	Закрепление отсутствует
1467	1468	Закрепление отсутствует
1468	1469	Закрепление отсутствует
1469	1470	Закрепление отсутствует
1470	1471	Закрепление отсутствует
1471	1472	Закрепление отсутствует
1472	1473	Закрепление отсутствует
1473	1474	Закрепление отсутствует
1474	1460	Закрепление отсутствует
1475	1476	Закрепление отсутствует
1476	1477	Закрепление отсутствует

**Текстовое описание местоположения границ
населенных пунктов, территориальных зон, особо охраняемых природных
территорий, зон с особыми условиями использования территорий**

Прохождение границы		Описание прохождения границы
от точки	до точки	
1	2	3
1477	1478	Закрепление отсутствует
1478	1479	Закрепление отсутствует
1479	1480	Закрепление отсутствует
1480	1481	Закрепление отсутствует
1481	1482	Закрепление отсутствует
1482	1483	Закрепление отсутствует
1483	1484	Закрепление отсутствует
1484	1485	Закрепление отсутствует
1485	1486	Закрепление отсутствует
1486	1487	Закрепление отсутствует
1487	1488	Закрепление отсутствует
1488	1489	Закрепление отсутствует
1489	1490	Закрепление отсутствует
1490	1491	Закрепление отсутствует
1491	1492	Закрепление отсутствует
1492	1493	Закрепление отсутствует
1493	1494	Закрепление отсутствует
1494	1495	Закрепление отсутствует
1495	1496	Закрепление отсутствует
1496	1497	Закрепление отсутствует
1497	1498	Закрепление отсутствует
1498	1499	Закрепление отсутствует
1499	1500	Закрепление отсутствует
1500	1501	Закрепление отсутствует
1501	1502	Закрепление отсутствует
1502	1503	Закрепление отсутствует
1503	1504	Закрепление отсутствует
1504	1505	Закрепление отсутствует
1505	1506	Закрепление отсутствует
1506	1507	Закрепление отсутствует
1507	1508	Закрепление отсутствует
1508	1475	Закрепление отсутствует
1509	1510	Закрепление отсутствует
1510	1511	Закрепление отсутствует
1511	1512	Закрепление отсутствует
1512	1513	Закрепление отсутствует

**Текстовое описание местоположения границ
населенных пунктов, территориальных зон, особо охраняемых природных
территорий, зон с особыми условиями использования территорий**

Прохождение границы		Описание прохождения границы
от точки	до точки	
1	2	3
1513	1514	Закрепление отсутствует
1514	1515	Закрепление отсутствует
1515	1516	Закрепление отсутствует
1516	1517	Закрепление отсутствует
1517	1518	Закрепление отсутствует
1518	1519	Закрепление отсутствует
1519	1520	Закрепление отсутствует
1520	1521	Закрепление отсутствует
1521	1522	Закрепление отсутствует
1522	1523	Закрепление отсутствует
1523	1524	Закрепление отсутствует
1524	1509	Закрепление отсутствует
1525	1526	Закрепление отсутствует
1526	1527	Закрепление отсутствует
1527	1528	Закрепление отсутствует
1528	1529	Закрепление отсутствует
1529	1530	Закрепление отсутствует
1530	1531	Закрепление отсутствует
1531	1532	Закрепление отсутствует
1532	1533	Закрепление отсутствует
1533	1534	Закрепление отсутствует
1534	1525	Закрепление отсутствует
1535	1536	Закрепление отсутствует
1536	1537	Закрепление отсутствует
1537	1538	Закрепление отсутствует
1538	1539	Закрепление отсутствует
1539	1540	Закрепление отсутствует
1540	1541	Закрепление отсутствует
1541	1542	Закрепление отсутствует
1542	1543	Закрепление отсутствует
1543	1544	Закрепление отсутствует
1544	1545	Закрепление отсутствует
1545	1546	Закрепление отсутствует
1546	1547	Закрепление отсутствует
1547	1548	Закрепление отсутствует
1548	1549	Закрепление отсутствует

Текстовое описание местоположения границ населенных пунктов, территориальных зон, особо охраняемых природных территорий, зон с особыми условиями использования территорий

Прохождение границы		Описание прохождения границы
от точки	до точки	
1	2	3
1549	1550	Закрепление отсутствует
1550	1551	Закрепление отсутствует
1551	1552	Закрепление отсутствует
1552	1553	Закрепление отсутствует
1553	1554	Закрепление отсутствует
1554	1535	Закрепление отсутствует
1555	1556	Закрепление отсутствует
1556	1557	Закрепление отсутствует
1557	1558	Закрепление отсутствует
1558	1559	Закрепление отсутствует
1559	1560	Закрепление отсутствует
1560	1561	Закрепление отсутствует
1561	1562	Закрепление отсутствует
1562	1563	Закрепление отсутствует
1563	1564	Закрепление отсутствует
1564	1565	Закрепление отсутствует
1565	1566	Закрепление отсутствует
1566	1567	Закрепление отсутствует
1567	1568	Закрепление отсутствует
1568	1569	Закрепление отсутствует
1569	1570	Закрепление отсутствует
1570	1571	Закрепление отсутствует
1571	1572	Закрепление отсутствует
1572	1573	Закрепление отсутствует
1573	1574	Закрепление отсутствует
1574	1575	Закрепление отсутствует
1575	1576	Закрепление отсутствует
1576	1577	Закрепление отсутствует
1577	1578	Закрепление отсутствует
1578	1555	Закрепление отсутствует
1579	1580	Закрепление отсутствует
1580	1581	Закрепление отсутствует
1581	1582	Закрепление отсутствует
1582	1583	Закрепление отсутствует
1583	1584	Закрепление отсутствует
1584	1585	Закрепление отсутствует

**Текстовое описание местоположения границ
населенных пунктов, территориальных зон, особо охраняемых природных
территорий, зон с особыми условиями использования территорий**

Прохождение границы		Описание прохождения границы
от точки	до точки	
1	2	3
1585	1586	Закрепление отсутствует
1586	1587	Закрепление отсутствует
1587	1588	Закрепление отсутствует
1588	1589	Закрепление отсутствует
1589	1590	Закрепление отсутствует
1590	1579	Закрепление отсутствует
1591	1592	Закрепление отсутствует
1592	1593	Закрепление отсутствует
1593	1594	Закрепление отсутствует
1594	1595	Закрепление отсутствует
1595	1596	Закрепление отсутствует
1596	1597	Закрепление отсутствует
1597	1598	Закрепление отсутствует
1598	1591	Закрепление отсутствует
1599	1600	Закрепление отсутствует
1600	1601	Закрепление отсутствует
1601	1602	Закрепление отсутствует
1602	1603	Закрепление отсутствует
1603	1604	Закрепление отсутствует
1604	1599	Закрепление отсутствует
1605	1606	Закрепление отсутствует
1606	1607	Закрепление отсутствует
1607	1608	Закрепление отсутствует
1608	1609	Закрепление отсутствует
1609	1610	Закрепление отсутствует
1610	1611	Закрепление отсутствует
1611	1612	Закрепление отсутствует
1612	1613	Закрепление отсутствует
1613	1614	Закрепление отсутствует
1614	1615	Закрепление отсутствует
1615	1616	Закрепление отсутствует
1616	1617	Закрепление отсутствует
1617	1618	Закрепление отсутствует
1618	1619	Закрепление отсутствует
1619	1620	Закрепление отсутствует
1620	1621	Закрепление отсутствует

**Текстовое описание местоположения границ
населенных пунктов, территориальных зон, особо охраняемых природных
территорий, зон с особыми условиями использования территорий**

Прохождение границы		Описание прохождения границы
от точки	до точки	
1	2	3
1621	1622	Закрепление отсутствует
1622	1623	Закрепление отсутствует
1623	1624	Закрепление отсутствует
1624	1625	Закрепление отсутствует
1625	1626	Закрепление отсутствует
1626	1627	Закрепление отсутствует
1627	1628	Закрепление отсутствует
1628	1629	Закрепление отсутствует
1629	1630	Закрепление отсутствует
1630	1631	Закрепление отсутствует
1631	1632	Закрепление отсутствует
1632	1633	Закрепление отсутствует
1633	1634	Закрепление отсутствует
1634	1635	Закрепление отсутствует
1635	1636	Закрепление отсутствует
1636	1637	Закрепление отсутствует
1637	1638	Закрепление отсутствует
1638	1639	Закрепление отсутствует
1639	1640	Закрепление отсутствует
1640	1641	Закрепление отсутствует
1641	1642	Закрепление отсутствует
1642	1643	Закрепление отсутствует
1643	1644	Закрепление отсутствует
1644	1645	Закрепление отсутствует
1645	1646	Закрепление отсутствует
1646	1605	Закрепление отсутствует
1647	1648	Закрепление отсутствует
1648	1649	Закрепление отсутствует
1649	1650	Закрепление отсутствует
1650	1651	Закрепление отсутствует
1651	1652	Закрепление отсутствует
1652	1653	Закрепление отсутствует
1653	1654	Закрепление отсутствует
1654	1655	Закрепление отсутствует
1655	1656	Закрепление отсутствует
1656	1657	Закрепление отсутствует

**Текстовое описание местоположения границ
населенных пунктов, территориальных зон, особо охраняемых природных
территорий, зон с особыми условиями использования территорий**

Прохождение границы		Описание прохождения границы
от точки	до точки	
1	2	3
1657	1658	Закрепление отсутствует
1658	1647	Закрепление отсутствует
1659	1660	Закрепление отсутствует
1660	1661	Закрепление отсутствует
1661	1662	Закрепление отсутствует
1662	1663	Закрепление отсутствует
1663	1664	Закрепление отсутствует
1664	1665	Закрепление отсутствует
1665	1666	Закрепление отсутствует
1666	1667	Закрепление отсутствует
1667	1668	Закрепление отсутствует
1668	1669	Закрепление отсутствует
1669	1670	Закрепление отсутствует
1670	1671	Закрепление отсутствует
1671	1672	Закрепление отсутствует
1672	1673	Закрепление отсутствует
1673	1674	Закрепление отсутствует
1674	1675	Закрепление отсутствует
1675	1676	Закрепление отсутствует
1676	1677	Закрепление отсутствует
1677	1678	Закрепление отсутствует
1678	1679	Закрепление отсутствует
1679	1680	Закрепление отсутствует
1680	1681	Закрепление отсутствует
1681	1682	Закрепление отсутствует
1682	1683	Закрепление отсутствует
1683	1684	Закрепление отсутствует
1684	1685	Закрепление отсутствует
1685	1686	Закрепление отсутствует
1686	1687	Закрепление отсутствует
1687	1688	Закрепление отсутствует
1688	1689	Закрепление отсутствует
1689	1690	Закрепление отсутствует
1690	1691	Закрепление отсутствует
1691	1692	Закрепление отсутствует
1692	1693	Закрепление отсутствует

**Текстовое описание местоположения границ
населенных пунктов, территориальных зон, особо охраняемых природных
территорий, зон с особыми условиями использования территорий**

Прохождение границы		Описание прохождения границы
от точки	до точки	
1	2	3
1693	1694	Закрепление отсутствует
1694	1695	Закрепление отсутствует
1695	1696	Закрепление отсутствует
1696	1697	Закрепление отсутствует
1697	1698	Закрепление отсутствует
1698	1659	Закрепление отсутствует
1699	1700	Закрепление отсутствует
1700	1701	Закрепление отсутствует
1701	1702	Закрепление отсутствует
1702	1703	Закрепление отсутствует
1703	1704	Закрепление отсутствует
1704	1705	Закрепление отсутствует
1705	1706	Закрепление отсутствует
1706	1707	Закрепление отсутствует
1707	1708	Закрепление отсутствует
1708	1709	Закрепление отсутствует
1709	1710	Закрепление отсутствует
1710	1711	Закрепление отсутствует
1711	1712	Закрепление отсутствует
1712	1713	Закрепление отсутствует
1713	1714	Закрепление отсутствует
1714	1715	Закрепление отсутствует
1715	1716	Закрепление отсутствует
1716	1717	Закрепление отсутствует
1717	1718	Закрепление отсутствует
1718	1719	Закрепление отсутствует
1719	1720	Закрепление отсутствует
1720	1721	Закрепление отсутствует
1721	1722	Закрепление отсутствует
1722	1723	Закрепление отсутствует
1723	1724	Закрепление отсутствует
1724	1725	Закрепление отсутствует
1725	1726	Закрепление отсутствует
1726	1727	Закрепление отсутствует
1727	1728	Закрепление отсутствует
1728	1729	Закрепление отсутствует

**Текстовое описание местоположения границ
населенных пунктов, территориальных зон, особо охраняемых природных
территорий, зон с особыми условиями использования территорий**

Прохождение границы		Описание прохождения границы
от точки	до точки	
1	2	3
1729	1730	Закрепление отсутствует
1730	1731	Закрепление отсутствует
1731	1732	Закрепление отсутствует
1732	1699	Закрепление отсутствует
1733	1734	Закрепление отсутствует
1734	1735	Закрепление отсутствует
1735	1736	Закрепление отсутствует
1736	1737	Закрепление отсутствует
1737	1738	Закрепление отсутствует
1738	1739	Закрепление отсутствует
1739	1740	Закрепление отсутствует
1740	1741	Закрепление отсутствует
1741	1742	Закрепление отсутствует
1742	1743	Закрепление отсутствует
1743	1744	Закрепление отсутствует
1744	1745	Закрепление отсутствует
1745	1746	Закрепление отсутствует
1746	1747	Закрепление отсутствует
1747	1748	Закрепление отсутствует
1748	1749	Закрепление отсутствует
1749	1750	Закрепление отсутствует
1750	1751	Закрепление отсутствует
1751	1752	Закрепление отсутствует
1752	1753	Закрепление отсутствует
1753	1754	Закрепление отсутствует
1754	1755	Закрепление отсутствует
1755	1756	Закрепление отсутствует
1756	1757	Закрепление отсутствует
1757	1758	Закрепление отсутствует
1758	1759	Закрепление отсутствует
1759	1733	Закрепление отсутствует
1760	1761	Закрепление отсутствует
1761	1762	Закрепление отсутствует
1762	1763	Закрепление отсутствует
1763	1764	Закрепление отсутствует
1764	1765	Закрепление отсутствует

**Текстовое описание местоположения границ
населенных пунктов, территориальных зон, особо охраняемых природных
территорий, зон с особыми условиями использования территорий**

Прохождение границы		Описание прохождения границы
от точки	до точки	
1	2	3
1765	1766	Закрепление отсутствует
1766	1767	Закрепление отсутствует
1767	1768	Закрепление отсутствует
1768	1769	Закрепление отсутствует
1769	1770	Закрепление отсутствует
1770	1771	Закрепление отсутствует
1771	1772	Закрепление отсутствует
1772	1773	Закрепление отсутствует
1773	1774	Закрепление отсутствует
1774	1775	Закрепление отсутствует
1775	1776	Закрепление отсутствует
1776	1777	Закрепление отсутствует
1777	1778	Закрепление отсутствует
1778	1779	Закрепление отсутствует
1779	1780	Закрепление отсутствует
1780	1781	Закрепление отсутствует
1781	1782	Закрепление отсутствует
1782	1783	Закрепление отсутствует
1783	1760	Закрепление отсутствует
1784	1785	Закрепление отсутствует
1785	1786	Закрепление отсутствует
1786	1787	Закрепление отсутствует
1787	1788	Закрепление отсутствует
1788	1789	Закрепление отсутствует
1789	1790	Закрепление отсутствует
1790	1791	Закрепление отсутствует
1791	1792	Закрепление отсутствует
1792	1793	Закрепление отсутствует
1793	1794	Закрепление отсутствует
1794	1795	Закрепление отсутствует
1795	1796	Закрепление отсутствует
1796	1797	Закрепление отсутствует
1797	1798	Закрепление отсутствует
1798	1799	Закрепление отсутствует
1799	1800	Закрепление отсутствует
1800	1801	Закрепление отсутствует

**Текстовое описание местоположения границ
населенных пунктов, территориальных зон, особо охраняемых природных
территорий, зон с особыми условиями использования территорий**

Прохождение границы		Описание прохождения границы
от точки	до точки	
1	2	3
1801	1802	Закрепление отсутствует
1802	1803	Закрепление отсутствует
1803	1804	Закрепление отсутствует
1804	1805	Закрепление отсутствует
1805	1806	Закрепление отсутствует
1806	1807	Закрепление отсутствует
1807	1808	Закрепление отсутствует
1808	1809	Закрепление отсутствует
1809	1810	Закрепление отсутствует
1810	1811	Закрепление отсутствует
1811	1812	Закрепление отсутствует
1812	1813	Закрепление отсутствует
1813	1814	Закрепление отсутствует
1814	1815	Закрепление отсутствует
1815	1816	Закрепление отсутствует
1816	1817	Закрепление отсутствует
1817	1818	Закрепление отсутствует
1818	1819	Закрепление отсутствует
1819	1820	Закрепление отсутствует
1820	1821	Закрепление отсутствует
1821	1822	Закрепление отсутствует
1822	1823	Закрепление отсутствует
1823	1824	Закрепление отсутствует
1824	1825	Закрепление отсутствует
1825	1826	Закрепление отсутствует
1826	1827	Закрепление отсутствует
1827	1828	Закрепление отсутствует
1828	1829	Закрепление отсутствует
1829	1830	Закрепление отсутствует
1830	1831	Закрепление отсутствует
1831	1832	Закрепление отсутствует
1832	1833	Закрепление отсутствует
1833	1834	Закрепление отсутствует
1834	1835	Закрепление отсутствует
1835	1836	Закрепление отсутствует
1836	1837	Закрепление отсутствует

**Текстовое описание местоположения границ
населенных пунктов, территориальных зон, особо охраняемых природных
территорий, зон с особыми условиями использования территорий**

Прохождение границы		Описание прохождения границы
от точки	до точки	
1	2	3
1837	1838	Закрепление отсутствует
1838	1839	Закрепление отсутствует
1839	1840	Закрепление отсутствует
1840	1841	Закрепление отсутствует
1841	1842	Закрепление отсутствует
1842	1843	Закрепление отсутствует
1843	1844	Закрепление отсутствует
1844	1845	Закрепление отсутствует
1845	1846	Закрепление отсутствует
1846	1847	Закрепление отсутствует
1847	1848	Закрепление отсутствует
1848	1849	Закрепление отсутствует
1849	1850	Закрепление отсутствует
1850	1851	Закрепление отсутствует
1851	1852	Закрепление отсутствует
1852	1853	Закрепление отсутствует
1853	1854	Закрепление отсутствует
1854	1855	Закрепление отсутствует
1855	1856	Закрепление отсутствует
1856	1857	Закрепление отсутствует
1857	1858	Закрепление отсутствует
1858	1859	Закрепление отсутствует
1859	1860	Закрепление отсутствует
1860	1861	Закрепление отсутствует
1861	1862	Закрепление отсутствует
1862	1863	Закрепление отсутствует
1863	1864	Закрепление отсутствует
1864	1865	Закрепление отсутствует
1865	1866	Закрепление отсутствует
1866	1784	Закрепление отсутствует
1867	1868	Закрепление отсутствует
1868	1869	Закрепление отсутствует
1869	1870	Закрепление отсутствует
1870	1871	Закрепление отсутствует
1871	1872	Закрепление отсутствует
1872	1873	Закрепление отсутствует

**Текстовое описание местоположения границ
населенных пунктов, территориальных зон, особо охраняемых природных
территорий, зон с особыми условиями использования территорий**

Прохождение границы		Описание прохождения границы
от точки	до точки	
1	2	3
1873	1874	Закрепление отсутствует
1874	1875	Закрепление отсутствует
1875	1876	Закрепление отсутствует
1876	1877	Закрепление отсутствует
1877	1878	Закрепление отсутствует
1878	1879	Закрепление отсутствует
1879	1880	Закрепление отсутствует
1880	1881	Закрепление отсутствует
1881	1882	Закрепление отсутствует
1882	1883	Закрепление отсутствует
1883	1884	Закрепление отсутствует
1884	1885	Закрепление отсутствует
1885	1886	Закрепление отсутствует
1886	1887	Закрепление отсутствует
1887	1888	Закрепление отсутствует
1888	1889	Закрепление отсутствует
1889	1890	Закрепление отсутствует
1890	1891	Закрепление отсутствует
1891	1892	Закрепление отсутствует
1892	1893	Закрепление отсутствует
1893	1894	Закрепление отсутствует
1894	1895	Закрепление отсутствует
1895	1896	Закрепление отсутствует
1896	1867	Закрепление отсутствует
1897	1898	Закрепление отсутствует
1898	1899	Закрепление отсутствует
1899	1900	Закрепление отсутствует
1900	1901	Закрепление отсутствует
1901	1902	Закрепление отсутствует
1902	1903	Закрепление отсутствует
1903	1904	Закрепление отсутствует
1904	1905	Закрепление отсутствует
1905	1906	Закрепление отсутствует
1906	1907	Закрепление отсутствует
1907	1908	Закрепление отсутствует
1908	1909	Закрепление отсутствует

**Текстовое описание местоположения границ
населенных пунктов, территориальных зон, особо охраняемых природных
территорий, зон с особыми условиями использования территорий**

Прохождение границы		Описание прохождения границы
от точки	до точки	
1	2	3
1909	1910	Закрепление отсутствует
1910	1911	Закрепление отсутствует
1911	1912	Закрепление отсутствует
1912	1913	Закрепление отсутствует
1913	1914	Закрепление отсутствует
1914	1915	Закрепление отсутствует
1915	1916	Закрепление отсутствует
1916	1917	Закрепление отсутствует
1917	1918	Закрепление отсутствует
1918	1919	Закрепление отсутствует
1919	1920	Закрепление отсутствует
1920	1921	Закрепление отсутствует
1921	1922	Закрепление отсутствует
1922	1923	Закрепление отсутствует
1923	1924	Закрепление отсутствует
1924	1925	Закрепление отсутствует
1925	1926	Закрепление отсутствует
1926	1927	Закрепление отсутствует
1927	1928	Закрепление отсутствует
1928	1929	Закрепление отсутствует
1929	1930	Закрепление отсутствует
1930	1931	Закрепление отсутствует
1931	1932	Закрепление отсутствует
1932	1933	Закрепление отсутствует
1933	1934	Закрепление отсутствует
1934	1935	Закрепление отсутствует
1935	1936	Закрепление отсутствует
1936	1937	Закрепление отсутствует
1937	1938	Закрепление отсутствует
1938	1939	Закрепление отсутствует
1939	1940	Закрепление отсутствует
1940	1941	Закрепление отсутствует
1941	1942	Закрепление отсутствует
1942	1943	Закрепление отсутствует
1943	1944	Закрепление отсутствует
1944	1945	Закрепление отсутствует

**Текстовое описание местоположения границ
населенных пунктов, территориальных зон, особо охраняемых природных
территорий, зон с особыми условиями использования территорий**

Прохождение границы		Описание прохождения границы
от точки	до точки	
1	2	3
1945	1946	Закрепление отсутствует
1946	1897	Закрепление отсутствует
1947	1948	Закрепление отсутствует
1948	1949	Закрепление отсутствует
1949	1950	Закрепление отсутствует
1950	1951	Закрепление отсутствует
1951	1952	Закрепление отсутствует
1952	1953	Закрепление отсутствует
1953	1954	Закрепление отсутствует
1954	1955	Закрепление отсутствует
1955	1956	Закрепление отсутствует
1956	1957	Закрепление отсутствует
1957	1958	Закрепление отсутствует
1958	1959	Закрепление отсутствует
1959	1960	Закрепление отсутствует
1960	1961	Закрепление отсутствует
1961	1962	Закрепление отсутствует
1962	1963	Закрепление отсутствует
1963	1964	Закрепление отсутствует
1964	1965	Закрепление отсутствует
1965	1966	Закрепление отсутствует
1966	1967	Закрепление отсутствует
1967	1968	Закрепление отсутствует
1968	1969	Закрепление отсутствует
1969	1970	Закрепление отсутствует
1970	1971	Закрепление отсутствует
1971	1972	Закрепление отсутствует
1972	1973	Закрепление отсутствует
1973	1974	Закрепление отсутствует
1974	1975	Закрепление отсутствует
1975	1976	Закрепление отсутствует
1976	1977	Закрепление отсутствует
1977	1978	Закрепление отсутствует
1978	1979	Закрепление отсутствует
1979	1980	Закрепление отсутствует
1980	1981	Закрепление отсутствует

**Текстовое описание местоположения границ
населенных пунктов, территориальных зон, особо охраняемых природных
территорий, зон с особыми условиями использования территорий**

Прохождение границы		Описание прохождения границы
от точки	до точки	
1	2	3
1981	1982	Закрепление отсутствует
1982	1983	Закрепление отсутствует
1983	1984	Закрепление отсутствует
1984	1985	Закрепление отсутствует
1985	1986	Закрепление отсутствует
1986	1987	Закрепление отсутствует
1987	1988	Закрепление отсутствует
1988	1989	Закрепление отсутствует
1989	1990	Закрепление отсутствует
1990	1991	Закрепление отсутствует
1991	1992	Закрепление отсутствует
1992	1947	Закрепление отсутствует
1993	1994	Закрепление отсутствует
1994	1995	Закрепление отсутствует
1995	1996	Закрепление отсутствует
1996	1997	Закрепление отсутствует
1997	1998	Закрепление отсутствует
1998	1999	Закрепление отсутствует
1999	2000	Закрепление отсутствует
2000	2001	Закрепление отсутствует
2001	2002	Закрепление отсутствует
2002	2003	Закрепление отсутствует
2003	2004	Закрепление отсутствует
2004	2005	Закрепление отсутствует
2005	2006	Закрепление отсутствует
2006	2007	Закрепление отсутствует
2007	2008	Закрепление отсутствует
2008	2009	Закрепление отсутствует
2009	2010	Закрепление отсутствует
2010	2011	Закрепление отсутствует
2011	2012	Закрепление отсутствует
2012	2013	Закрепление отсутствует
2013	2014	Закрепление отсутствует
2014	2015	Закрепление отсутствует
2015	2016	Закрепление отсутствует
2016	2017	Закрепление отсутствует

**Текстовое описание местоположения границ
населенных пунктов, территориальных зон, особо охраняемых природных
территорий, зон с особыми условиями использования территорий**

Прохождение границы		Описание прохождения границы
от точки	до точки	
1	2	3
2017	2018	Закрепление отсутствует
2018	2019	Закрепление отсутствует
2019	2020	Закрепление отсутствует
2020	2021	Закрепление отсутствует
2021	2022	Закрепление отсутствует
2022	2023	Закрепление отсутствует
2023	2024	Закрепление отсутствует
2024	2025	Закрепление отсутствует
2025	2026	Закрепление отсутствует
2026	2027	Закрепление отсутствует
2027	1993	Закрепление отсутствует
2028	2029	Закрепление отсутствует
2029	2030	Закрепление отсутствует
2030	2031	Закрепление отсутствует
2031	2032	Закрепление отсутствует
2032	2033	Закрепление отсутствует
2033	2034	Закрепление отсутствует
2034	2035	Закрепление отсутствует
2035	2036	Закрепление отсутствует
2036	2037	Закрепление отсутствует
2037	2038	Закрепление отсутствует
2038	2039	Закрепление отсутствует
2039	2040	Закрепление отсутствует
2040	2041	Закрепление отсутствует
2041	2042	Закрепление отсутствует
2042	2028	Закрепление отсутствует
2043	2044	Закрепление отсутствует
2044	2045	Закрепление отсутствует
2045	2046	Закрепление отсутствует
2046	2047	Закрепление отсутствует
2047	2048	Закрепление отсутствует
2048	2049	Закрепление отсутствует
2049	2050	Закрепление отсутствует
2050	2051	Закрепление отсутствует
2051	2052	Закрепление отсутствует
2052	2053	Закрепление отсутствует

**Текстовое описание местоположения границ
населенных пунктов, территориальных зон, особо охраняемых природных
территорий, зон с особыми условиями использования территорий**

Прохождение границы		Описание прохождения границы
от точки	до точки	
1	2	3
2053	2054	Закрепление отсутствует
2054	2055	Закрепление отсутствует
2055	2056	Закрепление отсутствует
2056	2057	Закрепление отсутствует
2057	2058	Закрепление отсутствует
2058	2059	Закрепление отсутствует
2059	2060	Закрепление отсутствует
2060	2061	Закрепление отсутствует
2061	2062	Закрепление отсутствует
2062	2063	Закрепление отсутствует
2063	2064	Закрепление отсутствует
2064	2065	Закрепление отсутствует
2065	2066	Закрепление отсутствует
2066	2067	Закрепление отсутствует
2067	2068	Закрепление отсутствует
2068	2069	Закрепление отсутствует
2069	2043	Закрепление отсутствует
2070	2071	Закрепление отсутствует
2071	2072	Закрепление отсутствует
2072	2073	Закрепление отсутствует
2073	2074	Закрепление отсутствует
2074	2075	Закрепление отсутствует
2075	2076	Закрепление отсутствует
2076	2077	Закрепление отсутствует
2077	2078	Закрепление отсутствует
2078	2079	Закрепление отсутствует
2079	2080	Закрепление отсутствует
2080	2081	Закрепление отсутствует
2081	2082	Закрепление отсутствует
2082	2083	Закрепление отсутствует
2083	2084	Закрепление отсутствует
2084	2085	Закрепление отсутствует
2085	2086	Закрепление отсутствует
2086	2087	Закрепление отсутствует
2087	2088	Закрепление отсутствует
2088	2089	Закрепление отсутствует

Текстовое описание местоположения границ населенных пунктов, территориальных зон, особо охраняемых природных территорий, зон с особыми условиями использования территорий

Прохождение границы		Описание прохождения границы
от точки	до точки	
1	2	3
2089	2090	Закрепление отсутствует
2090	2091	Закрепление отсутствует
2091	2092	Закрепление отсутствует
2092	2070	Закрепление отсутствует
2093	2094	Закрепление отсутствует
2094	2095	Закрепление отсутствует
2095	2096	Закрепление отсутствует
2096	2097	Закрепление отсутствует
2097	2098	Закрепление отсутствует
2098	2099	Закрепление отсутствует
2099	2100	Закрепление отсутствует
2100	2101	Закрепление отсутствует
2101	2102	Закрепление отсутствует
2102	2103	Закрепление отсутствует
2103	2104	Закрепление отсутствует
2104	2105	Закрепление отсутствует
2105	2106	Закрепление отсутствует
2106	2107	Закрепление отсутствует
2107	2108	Закрепление отсутствует
2108	2109	Закрепление отсутствует
2109	2110	Закрепление отсутствует
2110	2111	Закрепление отсутствует
2111	2112	Закрепление отсутствует
2112	2113	Закрепление отсутствует
2113	2114	Закрепление отсутствует
2114	2115	Закрепление отсутствует
2115	2116	Закрепление отсутствует
2116	2093	Закрепление отсутствует
2117	2118	Закрепление отсутствует
2118	2119	Закрепление отсутствует
2119	2120	Закрепление отсутствует
2120	2121	Закрепление отсутствует
2121	2122	Закрепление отсутствует
2122	2123	Закрепление отсутствует
2123	2124	Закрепление отсутствует
2124	2125	Закрепление отсутствует

**Текстовое описание местоположения границ
населенных пунктов, территориальных зон, особо охраняемых природных
территорий, зон с особыми условиями использования территорий**

Прохождение границы		Описание прохождения границы
от точки	до точки	
1	2	3
2125	2126	Закрепление отсутствует
2126	2127	Закрепление отсутствует
2127	2128	Закрепление отсутствует
2128	2117	Закрепление отсутствует
2129	2130	Закрепление отсутствует
2130	2131	Закрепление отсутствует
2131	2132	Закрепление отсутствует
2132	2133	Закрепление отсутствует
2133	2134	Закрепление отсутствует
2134	2135	Закрепление отсутствует
2135	2136	Закрепление отсутствует
2136	2137	Закрепление отсутствует
2137	2138	Закрепление отсутствует
2138	2139	Закрепление отсутствует
2139	2140	Закрепление отсутствует
2140	2141	Закрепление отсутствует
2141	2142	Закрепление отсутствует
2142	2143	Закрепление отсутствует
2143	2144	Закрепление отсутствует
2144	2145	Закрепление отсутствует
2145	2146	Закрепление отсутствует
2146	2147	Закрепление отсутствует
2147	2148	Закрепление отсутствует
2148	2149	Закрепление отсутствует
2149	2150	Закрепление отсутствует
2150	2151	Закрепление отсутствует
2151	2152	Закрепление отсутствует
2152	2153	Закрепление отсутствует
2153	2154	Закрепление отсутствует
2154	2155	Закрепление отсутствует
2155	2156	Закрепление отсутствует
2156	2157	Закрепление отсутствует
2157	2158	Закрепление отсутствует
2158	2159	Закрепление отсутствует
2159	2160	Закрепление отсутствует
2160	2161	Закрепление отсутствует

**Текстовое описание местоположения границ
населенных пунктов, территориальных зон, особо охраняемых природных
территорий, зон с особыми условиями использования территорий**

Прохождение границы		Описание прохождения границы
от точки	до точки	
1	2	3
2161	2162	Закрепление отсутствует
2162	2163	Закрепление отсутствует
2163	2164	Закрепление отсутствует
2164	2165	Закрепление отсутствует
2165	2166	Закрепление отсутствует
2166	2167	Закрепление отсутствует
2167	2168	Закрепление отсутствует
2168	2129	Закрепление отсутствует
2169	2170	Закрепление отсутствует
2170	2171	Закрепление отсутствует
2171	2172	Закрепление отсутствует
2172	2173	Закрепление отсутствует
2173	2174	Закрепление отсутствует
2174	2175	Закрепление отсутствует
2175	2176	Закрепление отсутствует
2176	2177	Закрепление отсутствует
2177	2178	Закрепление отсутствует
2178	2179	Закрепление отсутствует
2179	2180	Закрепление отсутствует
2180	2181	Закрепление отсутствует
2181	2182	Закрепление отсутствует
2182	2183	Закрепление отсутствует
2183	2169	Закрепление отсутствует
2184	2185	Закрепление отсутствует
2185	2186	Закрепление отсутствует
2186	2187	Закрепление отсутствует
2187	2188	Закрепление отсутствует
2188	2189	Закрепление отсутствует
2189	2190	Закрепление отсутствует
2190	2191	Закрепление отсутствует
2191	2192	Закрепление отсутствует
2192	2193	Закрепление отсутствует
2193	2194	Закрепление отсутствует
2194	2195	Закрепление отсутствует
2195	2196	Закрепление отсутствует
2196	2197	Закрепление отсутствует

**Текстовое описание местоположения границ
населенных пунктов, территориальных зон, особо охраняемых природных
территорий, зон с особыми условиями использования территорий**

Прохождение границы		Описание прохождения границы
от точки	до точки	
1	2	3
2197	2198	Закрепление отсутствует
2198	2184	Закрепление отсутствует
2199	2200	Закрепление отсутствует
2200	2201	Закрепление отсутствует
2201	2202	Закрепление отсутствует
2202	2203	Закрепление отсутствует
2203	2204	Закрепление отсутствует
2204	2205	Закрепление отсутствует
2205	2206	Закрепление отсутствует
2206	2207	Закрепление отсутствует
2207	2208	Закрепление отсутствует
2208	2209	Закрепление отсутствует
2209	2210	Закрепление отсутствует
2210	2211	Закрепление отсутствует
2211	2212	Закрепление отсутствует
2212	2213	Закрепление отсутствует
2213	2214	Закрепление отсутствует
2214	2215	Закрепление отсутствует
2215	2216	Закрепление отсутствует
2216	2217	Закрепление отсутствует
2217	2218	Закрепление отсутствует
2218	2219	Закрепление отсутствует
2219	2220	Закрепление отсутствует
2220	2221	Закрепление отсутствует
2221	2222	Закрепление отсутствует
2222	2223	Закрепление отсутствует
2223	2224	Закрепление отсутствует
2224	2225	Закрепление отсутствует
2225	2226	Закрепление отсутствует
2226	2227	Закрепление отсутствует
2227	2228	Закрепление отсутствует
2228	2199	Закрепление отсутствует
2229	2230	Закрепление отсутствует
2230	2231	Закрепление отсутствует
2231	2232	Закрепление отсутствует
2232	2233	Закрепление отсутствует

**Текстовое описание местоположения границ
населенных пунктов, территориальных зон, особо охраняемых природных
территорий, зон с особыми условиями использования территорий**

Прохождение границы		Описание прохождения границы
от точки	до точки	
1	2	3
2233	2234	Закрепление отсутствует
2234	2235	Закрепление отсутствует
2235	2236	Закрепление отсутствует
2236	2237	Закрепление отсутствует
2237	2238	Закрепление отсутствует
2238	2239	Закрепление отсутствует
2239	2240	Закрепление отсутствует
2240	2241	Закрепление отсутствует
2241	2242	Закрепление отсутствует
2242	2243	Закрепление отсутствует
2243	2244	Закрепление отсутствует
2244	2245	Закрепление отсутствует
2245	2246	Закрепление отсутствует
2246	2247	Закрепление отсутствует
2247	2248	Закрепление отсутствует
2248	2249	Закрепление отсутствует
2249	2250	Закрепление отсутствует
2250	2251	Закрепление отсутствует
2251	2252	Закрепление отсутствует
2252	2253	Закрепление отсутствует
2253	2254	Закрепление отсутствует
2254	2255	Закрепление отсутствует
2255	2256	Закрепление отсутствует
2256	2257	Закрепление отсутствует
2257	2258	Закрепление отсутствует
2258	2259	Закрепление отсутствует
2259	2260	Закрепление отсутствует
2260	2261	Закрепление отсутствует
2261	2262	Закрепление отсутствует
2262	2263	Закрепление отсутствует
2263	2264	Закрепление отсутствует
2264	2265	Закрепление отсутствует
2265	2266	Закрепление отсутствует
2266	2267	Закрепление отсутствует
2267	2268	Закрепление отсутствует
2268	2269	Закрепление отсутствует

**Текстовое описание местоположения границ
населенных пунктов, территориальных зон, особо охраняемых природных
территорий, зон с особыми условиями использования территорий**

Прохождение границы		Описание прохождения границы
от точки	до точки	
1	2	3
2269	2270	Закрепление отсутствует
2270	2271	Закрепление отсутствует
2271	2272	Закрепление отсутствует
2272	2273	Закрепление отсутствует
2273	2274	Закрепление отсутствует
2274	2275	Закрепление отсутствует
2275	2276	Закрепление отсутствует
2276	2277	Закрепление отсутствует
2277	2278	Закрепление отсутствует
2278	2279	Закрепление отсутствует
2279	2280	Закрепление отсутствует
2280	2281	Закрепление отсутствует
2281	2282	Закрепление отсутствует
2282	2283	Закрепление отсутствует
2283	2284	Закрепление отсутствует
2284	2285	Закрепление отсутствует
2285	2286	Закрепление отсутствует
2286	2287	Закрепление отсутствует
2287	2288	Закрепление отсутствует
2288	2289	Закрепление отсутствует
2289	2290	Закрепление отсутствует
2290	2291	Закрепление отсутствует
2291	2292	Закрепление отсутствует
2292	2293	Закрепление отсутствует
2293	2294	Закрепление отсутствует
2294	2295	Закрепление отсутствует
2295	2296	Закрепление отсутствует
2296	2297	Закрепление отсутствует
2297	2298	Закрепление отсутствует
2298	2299	Закрепление отсутствует
2299	2300	Закрепление отсутствует
2300	2301	Закрепление отсутствует
2301	2302	Закрепление отсутствует
2302	2303	Закрепление отсутствует
2303	2304	Закрепление отсутствует
2304	2305	Закрепление отсутствует

**Текстовое описание местоположения границ
населенных пунктов, территориальных зон, особо охраняемых природных
территорий, зон с особыми условиями использования территорий**

Прохождение границы		Описание прохождения границы
от точки	до точки	
1	2	3
2305	2306	Закрепление отсутствует
2306	2307	Закрепление отсутствует
2307	2308	Закрепление отсутствует
2308	2309	Закрепление отсутствует
2309	2310	Закрепление отсутствует
2310	2311	Закрепление отсутствует
2311	2312	Закрепление отсутствует
2312	2313	Закрепление отсутствует
2313	2314	Закрепление отсутствует
2314	2315	Закрепление отсутствует
2315	2316	Закрепление отсутствует
2316	2317	Закрепление отсутствует
2317	2318	Закрепление отсутствует
2318	2319	Закрепление отсутствует
2319	2320	Закрепление отсутствует
2320	2321	Закрепление отсутствует
2321	2322	Закрепление отсутствует
2322	2323	Закрепление отсутствует
2323	2324	Закрепление отсутствует
2324	2325	Закрепление отсутствует
2325	2326	Закрепление отсутствует
2326	2327	Закрепление отсутствует
2327	2328	Закрепление отсутствует
2328	2329	Закрепление отсутствует
2329	2330	Закрепление отсутствует
2330	2331	Закрепление отсутствует
2331	2332	Закрепление отсутствует
2332	2333	Закрепление отсутствует
2333	2334	Закрепление отсутствует
2334	2335	Закрепление отсутствует
2335	2336	Закрепление отсутствует
2336	2337	Закрепление отсутствует
2337	2338	Закрепление отсутствует
2338	2339	Закрепление отсутствует
2339	2340	Закрепление отсутствует
2340	2341	Закрепление отсутствует

**Текстовое описание местоположения границ
населенных пунктов, территориальных зон, особо охраняемых природных
территорий, зон с особыми условиями использования территорий**

Прохождение границы		Описание прохождения границы
от точки	до точки	
1	2	3
2341	2342	Закрепление отсутствует
2342	2343	Закрепление отсутствует
2343	2344	Закрепление отсутствует
2344	2345	Закрепление отсутствует
2345	2346	Закрепление отсутствует
2346	2347	Закрепление отсутствует
2347	2348	Закрепление отсутствует
2348	2349	Закрепление отсутствует
2349	2350	Закрепление отсутствует
2350	2351	Закрепление отсутствует
2351	2352	Закрепление отсутствует
2352	2353	Закрепление отсутствует
2353	2354	Закрепление отсутствует
2354	2355	Закрепление отсутствует
2355	2356	Закрепление отсутствует
2356	2357	Закрепление отсутствует
2357	2358	Закрепление отсутствует
2358	2359	Закрепление отсутствует
2359	2360	Закрепление отсутствует
2360	2361	Закрепление отсутствует
2361	2362	Закрепление отсутствует
2362	2363	Закрепление отсутствует
2363	2364	Закрепление отсутствует
2364	2365	Закрепление отсутствует
2365	2366	Закрепление отсутствует
2366	2367	Закрепление отсутствует
2367	2368	Закрепление отсутствует
2368	2369	Закрепление отсутствует
2369	2370	Закрепление отсутствует
2370	2371	Закрепление отсутствует
2371	2372	Закрепление отсутствует
2372	2229	Закрепление отсутствует
2373	2374	Закрепление отсутствует
2374	2375	Закрепление отсутствует
2375	2376	Закрепление отсутствует
2376	2377	Закрепление отсутствует

**Текстовое описание местоположения границ
населенных пунктов, территориальных зон, особо охраняемых природных
территорий, зон с особыми условиями использования территорий**

Прохождение границы		Описание прохождения границы
от точки	до точки	
1	2	3
2377	2378	Закрепление отсутствует
2378	2379	Закрепление отсутствует
2379	2380	Закрепление отсутствует
2380	2381	Закрепление отсутствует
2381	2373	Закрепление отсутствует
2382	2383	Закрепление отсутствует
2383	2384	Закрепление отсутствует
2384	2385	Закрепление отсутствует
2385	2386	Закрепление отсутствует
2386	2387	Закрепление отсутствует
2387	2388	Закрепление отсутствует
2388	2389	Закрепление отсутствует
2389	2382	Закрепление отсутствует
2390	2391	Закрепление отсутствует
2391	2392	Закрепление отсутствует
2392	2393	Закрепление отсутствует
2393	2394	Закрепление отсутствует
2394	2395	Закрепление отсутствует
2395	2396	Закрепление отсутствует
2396	2397	Закрепление отсутствует
2397	2398	Закрепление отсутствует
2398	2399	Закрепление отсутствует
2399	2400	Закрепление отсутствует
2400	2401	Закрепление отсутствует
2401	2402	Закрепление отсутствует
2402	2403	Закрепление отсутствует
2403	2404	Закрепление отсутствует
2404	2405	Закрепление отсутствует
2405	2406	Закрепление отсутствует
2406	2407	Закрепление отсутствует
2407	2408	Закрепление отсутствует
2408	2409	Закрепление отсутствует
2409	2410	Закрепление отсутствует
2410	2411	Закрепление отсутствует
2411	2390	Закрепление отсутствует
2412	2413	Закрепление отсутствует

**Текстовое описание местоположения границ
населенных пунктов, территориальных зон, особо охраняемых природных
территорий, зон с особыми условиями использования территорий**

Прохождение границы		Описание прохождения границы
от точки	до точки	
1	2	3
2413	2414	Закрепление отсутствует
2414	2415	Закрепление отсутствует
2415	2416	Закрепление отсутствует
2416	2417	Закрепление отсутствует
2417	2418	Закрепление отсутствует
2418	2419	Закрепление отсутствует
2419	2420	Закрепление отсутствует
2420	2421	Закрепление отсутствует
2421	2422	Закрепление отсутствует
2422	2423	Закрепление отсутствует
2423	2424	Закрепление отсутствует
2424	2425	Закрепление отсутствует
2425	2426	Закрепление отсутствует
2426	2427	Закрепление отсутствует
2427	2428	Закрепление отсутствует
2428	2429	Закрепление отсутствует
2429	2430	Закрепление отсутствует
2430	2431	Закрепление отсутствует
2431	2432	Закрепление отсутствует
2432	2433	Закрепление отсутствует
2433	2412	Закрепление отсутствует
2434	2435	Закрепление отсутствует
2435	2436	Закрепление отсутствует
2436	2437	Закрепление отсутствует
2437	2438	Закрепление отсутствует
2438	2439	Закрепление отсутствует
2439	2440	Закрепление отсутствует
2440	2441	Закрепление отсутствует
2441	2442	Закрепление отсутствует
2442	2443	Закрепление отсутствует
2443	2444	Закрепление отсутствует
2444	2445	Закрепление отсутствует
2445	2446	Закрепление отсутствует
2446	2447	Закрепление отсутствует
2447	2448	Закрепление отсутствует
2448	2449	Закрепление отсутствует

**Текстовое описание местоположения границ
населенных пунктов, территориальных зон, особо охраняемых природных
территорий, зон с особыми условиями использования территорий**

Прохождение границы		Описание прохождения границы
от точки	до точки	
1	2	3
2449	2450	Закрепление отсутствует
2450	2451	Закрепление отсутствует
2451	2452	Закрепление отсутствует
2452	2453	Закрепление отсутствует
2453	2454	Закрепление отсутствует
2454	2455	Закрепление отсутствует
2455	2456	Закрепление отсутствует
2456	2457	Закрепление отсутствует
2457	2458	Закрепление отсутствует
2458	2459	Закрепление отсутствует
2459	2460	Закрепление отсутствует
2460	2461	Закрепление отсутствует
2461	2462	Закрепление отсутствует
2462	2463	Закрепление отсутствует
2463	2464	Закрепление отсутствует
2464	2465	Закрепление отсутствует
2465	2466	Закрепление отсутствует
2466	2467	Закрепление отсутствует
2467	2468	Закрепление отсутствует
2468	2469	Закрепление отсутствует
2469	2470	Закрепление отсутствует
2470	2471	Закрепление отсутствует
2471	2472	Закрепление отсутствует
2472	2473	Закрепление отсутствует
2473	2474	Закрепление отсутствует
2474	2475	Закрепление отсутствует
2475	2476	Закрепление отсутствует
2476	2477	Закрепление отсутствует
2477	2478	Закрепление отсутствует
2478	2479	Закрепление отсутствует
2479	2480	Закрепление отсутствует
2480	2481	Закрепление отсутствует
2481	2482	Закрепление отсутствует
2482	2483	Закрепление отсутствует
2483	2484	Закрепление отсутствует
2484	2485	Закрепление отсутствует

**Текстовое описание местоположения границ
населенных пунктов, территориальных зон, особо охраняемых природных
территорий, зон с особыми условиями использования территорий**

Прохождение границы		Описание прохождения границы
от точки	до точки	
1	2	3
2485	2486	Закрепление отсутствует
2486	2487	Закрепление отсутствует
2487	2488	Закрепление отсутствует
2488	2489	Закрепление отсутствует
2489	2490	Закрепление отсутствует
2490	2491	Закрепление отсутствует
2491	2492	Закрепление отсутствует
2492	2493	Закрепление отсутствует
2493	2494	Закрепление отсутствует
2494	2495	Закрепление отсутствует
2495	2496	Закрепление отсутствует
2496	2497	Закрепление отсутствует
2497	2498	Закрепление отсутствует
2498	2499	Закрепление отсутствует
2499	2500	Закрепление отсутствует
2500	2501	Закрепление отсутствует
2501	2502	Закрепление отсутствует
2502	2503	Закрепление отсутствует
2503	2504	Закрепление отсутствует
2504	2505	Закрепление отсутствует
2505	2506	Закрепление отсутствует
2506	2507	Закрепление отсутствует
2507	2508	Закрепление отсутствует
2508	2509	Закрепление отсутствует
2509	2510	Закрепление отсутствует
2510	2511	Закрепление отсутствует
2511	2512	Закрепление отсутствует
2512	2434	Закрепление отсутствует
2513	2514	Закрепление отсутствует
2514	2515	Закрепление отсутствует
2515	2516	Закрепление отсутствует
2516	2513	Закрепление отсутствует
2517	2518	Закрепление отсутствует
2518	2519	Закрепление отсутствует
2519	2520	Закрепление отсутствует
2520	2517	Закрепление отсутствует

**Текстовое описание местоположения границ
населенных пунктов, территориальных зон, особо охраняемых природных
территорий, зон с особыми условиями использования территорий**

Прохождение границы		Описание прохождения границы
от точки	до точки	
1	2	3
2521	2522	Закрепление отсутствует
2522	2523	Закрепление отсутствует
2523	2524	Закрепление отсутствует
2524	2525	Закрепление отсутствует
2525	2526	Закрепление отсутствует
2526	2527	Закрепление отсутствует
2527	2528	Закрепление отсутствует
2528	2529	Закрепление отсутствует
2529	2530	Закрепление отсутствует
2530	2531	Закрепление отсутствует
2531	2532	Закрепление отсутствует
2532	2533	Закрепление отсутствует
2533	2534	Закрепление отсутствует
2534	2535	Закрепление отсутствует
2535	2536	Закрепление отсутствует
2536	2537	Закрепление отсутствует
2537	2538	Закрепление отсутствует
2538	2539	Закрепление отсутствует
2539	2540	Закрепление отсутствует
2540	2541	Закрепление отсутствует
2541	2542	Закрепление отсутствует
2542	2543	Закрепление отсутствует
2543	2544	Закрепление отсутствует
2544	2545	Закрепление отсутствует
2545	2546	Закрепление отсутствует
2546	2547	Закрепление отсутствует
2547	2548	Закрепление отсутствует
2548	2549	Закрепление отсутствует
2549	2550	Закрепление отсутствует
2550	2551	Закрепление отсутствует
2551	2552	Закрепление отсутствует
2552	2553	Закрепление отсутствует
2553	2554	Закрепление отсутствует
2554	2555	Закрепление отсутствует
2555	2556	Закрепление отсутствует
2556	2557	Закрепление отсутствует

**Текстовое описание местоположения границ
населенных пунктов, территориальных зон, особо охраняемых природных
территорий, зон с особыми условиями использования территорий**

Прохождение границы		Описание прохождения границы
от точки	до точки	
1	2	3
2557	2558	Закрепление отсутствует
2558	2559	Закрепление отсутствует
2559	2560	Закрепление отсутствует
2560	2561	Закрепление отсутствует
2561	2562	Закрепление отсутствует
2562	2563	Закрепление отсутствует
2563	2564	Закрепление отсутствует
2564	2565	Закрепление отсутствует
2565	2566	Закрепление отсутствует
2566	2567	Закрепление отсутствует
2567	2568	Закрепление отсутствует
2568	2569	Закрепление отсутствует
2569	2570	Закрепление отсутствует
2570	2571	Закрепление отсутствует
2571	2572	Закрепление отсутствует
2572	2573	Закрепление отсутствует
2573	2574	Закрепление отсутствует
2574	2575	Закрепление отсутствует
2575	2576	Закрепление отсутствует
2576	2577	Закрепление отсутствует
2577	2578	Закрепление отсутствует
2578	2579	Закрепление отсутствует
2579	2580	Закрепление отсутствует
2580	2581	Закрепление отсутствует
2581	2582	Закрепление отсутствует
2582	2583	Закрепление отсутствует
2583	2584	Закрепление отсутствует
2584	2585	Закрепление отсутствует
2585	2586	Закрепление отсутствует
2586	2587	Закрепление отсутствует
2587	2588	Закрепление отсутствует
2588	2589	Закрепление отсутствует
2589	2590	Закрепление отсутствует
2590	2591	Закрепление отсутствует
2591	2592	Закрепление отсутствует
2592	2593	Закрепление отсутствует

**Текстовое описание местоположения границ
населенных пунктов, территориальных зон, особо охраняемых природных
территорий, зон с особыми условиями использования территорий**

Прохождение границы		Описание прохождения границы
от точки	до точки	
1	2	3
2593	2594	Закрепление отсутствует
2594	2595	Закрепление отсутствует
2595	2596	Закрепление отсутствует
2596	2597	Закрепление отсутствует
2597	2598	Закрепление отсутствует
2598	2599	Закрепление отсутствует
2599	2600	Закрепление отсутствует
2600	2601	Закрепление отсутствует
2601	2602	Закрепление отсутствует
2602	2603	Закрепление отсутствует
2603	2604	Закрепление отсутствует
2604	2605	Закрепление отсутствует
2605	2606	Закрепление отсутствует
2606	2607	Закрепление отсутствует
2607	2608	Закрепление отсутствует
2608	2609	Закрепление отсутствует
2609	2610	Закрепление отсутствует
2610	2611	Закрепление отсутствует
2611	2612	Закрепление отсутствует
2612	2613	Закрепление отсутствует
2613	2614	Закрепление отсутствует
2614	2615	Закрепление отсутствует
2615	2616	Закрепление отсутствует
2616	2617	Закрепление отсутствует
2617	2618	Закрепление отсутствует
2618	2521	Закрепление отсутствует
2619	2620	Закрепление отсутствует
2620	2621	Закрепление отсутствует
2621	2622	Закрепление отсутствует
2622	2623	Закрепление отсутствует
2623	2624	Закрепление отсутствует
2624	2625	Закрепление отсутствует
2625	2626	Закрепление отсутствует
2626	2627	Закрепление отсутствует
2627	2628	Закрепление отсутствует
2628	2629	Закрепление отсутствует

**Текстовое описание местоположения границ
населенных пунктов, территориальных зон, особо охраняемых природных
территорий, зон с особыми условиями использования территорий**

Прохождение границы		Описание прохождения границы
от точки	до точки	
1	2	3
2629	2630	Закрепление отсутствует
2630	2631	Закрепление отсутствует
2631	2632	Закрепление отсутствует
2632	2633	Закрепление отсутствует
2633	2634	Закрепление отсутствует
2634	2635	Закрепление отсутствует
2635	2636	Закрепление отсутствует
2636	2637	Закрепление отсутствует
2637	2638	Закрепление отсутствует
2638	2639	Закрепление отсутствует
2639	2640	Закрепление отсутствует
2640	2641	Закрепление отсутствует
2641	2642	Закрепление отсутствует
2642	2643	Закрепление отсутствует
2643	2644	Закрепление отсутствует
2644	2645	Закрепление отсутствует
2645	2646	Закрепление отсутствует
2646	2647	Закрепление отсутствует
2647	2648	Закрепление отсутствует
2648	2649	Закрепление отсутствует
2649	2650	Закрепление отсутствует
2650	2651	Закрепление отсутствует
2651	2652	Закрепление отсутствует
2652	2653	Закрепление отсутствует
2653	2654	Закрепление отсутствует
2654	2655	Закрепление отсутствует
2655	2656	Закрепление отсутствует
2656	2657	Закрепление отсутствует
2657	2658	Закрепление отсутствует
2658	2659	Закрепление отсутствует
2659	2660	Закрепление отсутствует
2660	2661	Закрепление отсутствует
2661	2662	Закрепление отсутствует
2662	2663	Закрепление отсутствует
2663	2664	Закрепление отсутствует
2664	2665	Закрепление отсутствует

**Текстовое описание местоположения границ
населенных пунктов, территориальных зон, особо охраняемых природных
территорий, зон с особыми условиями использования территорий**

Прохождение границы		Описание прохождения границы
от точки	до точки	
1	2	3
2665	2666	Закрепление отсутствует
2666	2667	Закрепление отсутствует
2667	2668	Закрепление отсутствует
2668	2669	Закрепление отсутствует
2669	2619	Закрепление отсутствует
2670	2671	Закрепление отсутствует
2671	2672	Закрепление отсутствует
2672	2673	Закрепление отсутствует
2673	2674	Закрепление отсутствует
2674	2675	Закрепление отсутствует
2675	2676	Закрепление отсутствует
2676	2677	Закрепление отсутствует
2677	2678	Закрепление отсутствует
2678	2679	Закрепление отсутствует
2679	2680	Закрепление отсутствует
2680	2681	Закрепление отсутствует
2681	2682	Закрепление отсутствует
2682	2670	Закрепление отсутствует
2683	2684	Закрепление отсутствует
2684	2685	Закрепление отсутствует
2685	2686	Закрепление отсутствует
2686	2687	Закрепление отсутствует
2687	2688	Закрепление отсутствует
2688	2689	Закрепление отсутствует
2689	2690	Закрепление отсутствует
2690	2691	Закрепление отсутствует
2691	2692	Закрепление отсутствует
2692	2693	Закрепление отсутствует
2693	2694	Закрепление отсутствует
2694	2695	Закрепление отсутствует
2695	2696	Закрепление отсутствует
2696	2697	Закрепление отсутствует
2697	2698	Закрепление отсутствует
2698	2683	Закрепление отсутствует
2699	2700	Закрепление отсутствует
2700	2701	Закрепление отсутствует

**Текстовое описание местоположения границ
населенных пунктов, территориальных зон, особо охраняемых природных
территорий, зон с особыми условиями использования территорий**

Прохождение границы		Описание прохождения границы
от точки	до точки	
1	2	3
2701	2702	Закрепление отсутствует
2702	2703	Закрепление отсутствует
2703	2704	Закрепление отсутствует
2704	2705	Закрепление отсутствует
2705	2706	Закрепление отсутствует
2706	2707	Закрепление отсутствует
2707	2708	Закрепление отсутствует
2708	2709	Закрепление отсутствует
2709	2710	Закрепление отсутствует
2710	2711	Закрепление отсутствует
2711	2712	Закрепление отсутствует
2712	2713	Закрепление отсутствует
2713	2699	Закрепление отсутствует
2714	2715	Закрепление отсутствует
2715	2716	Закрепление отсутствует
2716	2717	Закрепление отсутствует
2717	2718	Закрепление отсутствует
2718	2719	Закрепление отсутствует
2719	2720	Закрепление отсутствует
2720	2721	Закрепление отсутствует
2721	2722	Закрепление отсутствует
2722	2723	Закрепление отсутствует
2723	2724	Закрепление отсутствует
2724	2725	Закрепление отсутствует
2725	2726	Закрепление отсутствует
2726	2727	Закрепление отсутствует
2727	2728	Закрепление отсутствует
2728	2729	Закрепление отсутствует
2729	2730	Закрепление отсутствует
2730	2731	Закрепление отсутствует
2731	2732	Закрепление отсутствует
2732	2733	Закрепление отсутствует
2733	2734	Закрепление отсутствует
2734	2735	Закрепление отсутствует
2735	2736	Закрепление отсутствует
2736	2737	Закрепление отсутствует

**Текстовое описание местоположения границ
населенных пунктов, территориальных зон, особо охраняемых природных
территорий, зон с особыми условиями использования территорий**

Прохождение границы		Описание прохождения границы
от точки	до точки	
1	2	3
2737	2738	Закрепление отсутствует
2738	2739	Закрепление отсутствует
2739	2740	Закрепление отсутствует
2740	2741	Закрепление отсутствует
2741	2742	Закрепление отсутствует
2742	2743	Закрепление отсутствует
2743	2714	Закрепление отсутствует
2744	2745	Закрепление отсутствует
2745	2746	Закрепление отсутствует
2746	2747	Закрепление отсутствует
2747	2748	Закрепление отсутствует
2748	2749	Закрепление отсутствует
2749	2750	Закрепление отсутствует
2750	2751	Закрепление отсутствует
2751	2752	Закрепление отсутствует
2752	2753	Закрепление отсутствует
2753	2744	Закрепление отсутствует
2754	2755	Закрепление отсутствует
2755	2756	Закрепление отсутствует
2756	2757	Закрепление отсутствует
2757	2758	Закрепление отсутствует
2758	2759	Закрепление отсутствует
2759	2760	Закрепление отсутствует
2760	2761	Закрепление отсутствует
2761	2762	Закрепление отсутствует
2762	2763	Закрепление отсутствует
2763	2764	Закрепление отсутствует
2764	2765	Закрепление отсутствует
2765	2766	Закрепление отсутствует
2766	2767	Закрепление отсутствует
2767	2768	Закрепление отсутствует
2768	2769	Закрепление отсутствует
2769	2770	Закрепление отсутствует
2770	2771	Закрепление отсутствует
2771	2772	Закрепление отсутствует
2772	2773	Закрепление отсутствует

**Текстовое описание местоположения границ
населенных пунктов, территориальных зон, особо охраняемых природных
территорий, зон с особыми условиями использования территорий**

Прохождение границы		Описание прохождения границы
от точки	до точки	
1	2	3
2773	2774	Закрепление отсутствует
2774	2775	Закрепление отсутствует
2775	2776	Закрепление отсутствует
2776	2777	Закрепление отсутствует
2777	2778	Закрепление отсутствует
2778	2779	Закрепление отсутствует
2779	2780	Закрепление отсутствует
2780	2781	Закрепление отсутствует
2781	2782	Закрепление отсутствует
2782	2783	Закрепление отсутствует
2783	2784	Закрепление отсутствует
2784	2785	Закрепление отсутствует
2785	2786	Закрепление отсутствует
2786	2787	Закрепление отсутствует
2787	2788	Закрепление отсутствует
2788	2789	Закрепление отсутствует
2789	2790	Закрепление отсутствует
2790	2791	Закрепление отсутствует
2791	2792	Закрепление отсутствует
2792	2793	Закрепление отсутствует
2793	2754	Закрепление отсутствует
2794	2795	Закрепление отсутствует
2795	2796	Закрепление отсутствует
2796	2797	Закрепление отсутствует
2797	2798	Закрепление отсутствует
2798	2799	Закрепление отсутствует
2799	2800	Закрепление отсутствует
2800	2801	Закрепление отсутствует
2801	2802	Закрепление отсутствует
2802	2803	Закрепление отсутствует
2803	2804	Закрепление отсутствует
2804	2805	Закрепление отсутствует
2805	2806	Закрепление отсутствует
2806	2807	Закрепление отсутствует
2807	2808	Закрепление отсутствует
2808	2809	Закрепление отсутствует

**Текстовое описание местоположения границ
населенных пунктов, территориальных зон, особо охраняемых природных
территорий, зон с особыми условиями использования территорий**

Прохождение границы		Описание прохождения границы
от точки	до точки	
1	2	3
2809	2810	Закрепление отсутствует
2810	2811	Закрепление отсутствует
2811	2812	Закрепление отсутствует
2812	2813	Закрепление отсутствует
2813	2814	Закрепление отсутствует
2814	2815	Закрепление отсутствует
2815	2816	Закрепление отсутствует
2816	2817	Закрепление отсутствует
2817	2818	Закрепление отсутствует
2818	2819	Закрепление отсутствует
2819	2820	Закрепление отсутствует
2820	2821	Закрепление отсутствует
2821	2822	Закрепление отсутствует
2822	2823	Закрепление отсутствует
2823	2824	Закрепление отсутствует
2824	2825	Закрепление отсутствует
2825	2826	Закрепление отсутствует
2826	2827	Закрепление отсутствует
2827	2828	Закрепление отсутствует
2828	2829	Закрепление отсутствует
2829	2830	Закрепление отсутствует
2830	2831	Закрепление отсутствует
2831	2832	Закрепление отсутствует
2832	2833	Закрепление отсутствует
2833	2834	Закрепление отсутствует
2834	2835	Закрепление отсутствует
2835	2836	Закрепление отсутствует
2836	2837	Закрепление отсутствует
2837	2838	Закрепление отсутствует
2838	2839	Закрепление отсутствует
2839	2840	Закрепление отсутствует
2840	2841	Закрепление отсутствует
2841	2842	Закрепление отсутствует
2842	2843	Закрепление отсутствует
2843	2844	Закрепление отсутствует
2844	2845	Закрепление отсутствует

**Текстовое описание местоположения границ
населенных пунктов, территориальных зон, особо охраняемых природных
территорий, зон с особыми условиями использования территорий**

Прохождение границы		Описание прохождения границы
от точки	до точки	
1	2	3
2845	2846	Закрепление отсутствует
2846	2847	Закрепление отсутствует
2847	2848	Закрепление отсутствует
2848	2849	Закрепление отсутствует
2849	2850	Закрепление отсутствует
2850	2851	Закрепление отсутствует
2851	2852	Закрепление отсутствует
2852	2853	Закрепление отсутствует
2853	2854	Закрепление отсутствует
2854	2855	Закрепление отсутствует
2855	2856	Закрепление отсутствует
2856	2857	Закрепление отсутствует
2857	2858	Закрепление отсутствует
2858	2859	Закрепление отсутствует
2859	2860	Закрепление отсутствует
2860	2861	Закрепление отсутствует
2861	2862	Закрепление отсутствует
2862	2863	Закрепление отсутствует
2863	2864	Закрепление отсутствует
2864	2865	Закрепление отсутствует
2865	2866	Закрепление отсутствует
2866	2867	Закрепление отсутствует
2867	2868	Закрепление отсутствует
2868	2869	Закрепление отсутствует
2869	2870	Закрепление отсутствует
2870	2871	Закрепление отсутствует
2871	2872	Закрепление отсутствует
2872	2873	Закрепление отсутствует
2873	2874	Закрепление отсутствует
2874	2875	Закрепление отсутствует
2875	2876	Закрепление отсутствует
2876	2877	Закрепление отсутствует
2877	2878	Закрепление отсутствует
2878	2879	Закрепление отсутствует
2879	2880	Закрепление отсутствует
2880	2881	Закрепление отсутствует

**Текстовое описание местоположения границ
населенных пунктов, территориальных зон, особо охраняемых природных
территорий, зон с особыми условиями использования территорий**

Прохождение границы		Описание прохождения границы
от точки	до точки	
1	2	3
2881	2882	Закрепление отсутствует
2882	2883	Закрепление отсутствует
2883	2884	Закрепление отсутствует
2884	2885	Закрепление отсутствует
2885	2886	Закрепление отсутствует
2886	2887	Закрепление отсутствует
2887	2888	Закрепление отсутствует
2888	2889	Закрепление отсутствует
2889	2890	Закрепление отсутствует
2890	2891	Закрепление отсутствует
2891	2892	Закрепление отсутствует
2892	2893	Закрепление отсутствует
2893	2894	Закрепление отсутствует
2894	2895	Закрепление отсутствует
2895	2896	Закрепление отсутствует
2896	2897	Закрепление отсутствует
2897	2898	Закрепление отсутствует
2898	2899	Закрепление отсутствует
2899	2900	Закрепление отсутствует
2900	2901	Закрепление отсутствует
2901	2902	Закрепление отсутствует
2902	2903	Закрепление отсутствует
2903	2904	Закрепление отсутствует
2904	2905	Закрепление отсутствует
2905	2906	Закрепление отсутствует
2906	2907	Закрепление отсутствует
2907	2908	Закрепление отсутствует
2908	2909	Закрепление отсутствует
2909	2910	Закрепление отсутствует
2910	2911	Закрепление отсутствует
2911	2912	Закрепление отсутствует
2912	2913	Закрепление отсутствует
2913	2914	Закрепление отсутствует
2914	2915	Закрепление отсутствует
2915	2916	Закрепление отсутствует
2916	2917	Закрепление отсутствует

**Текстовое описание местоположения границ
населенных пунктов, территориальных зон, особо охраняемых природных
территорий, зон с особыми условиями использования территорий**

Прохождение границы		Описание прохождения границы
от точки	до точки	
1	2	3
2917	2918	Закрепление отсутствует
2918	2919	Закрепление отсутствует
2919	2920	Закрепление отсутствует
2920	2921	Закрепление отсутствует
2921	2922	Закрепление отсутствует
2922	2923	Закрепление отсутствует
2923	2924	Закрепление отсутствует
2924	2925	Закрепление отсутствует
2925	2926	Закрепление отсутствует
2926	2927	Закрепление отсутствует
2927	2928	Закрепление отсутствует
2928	2929	Закрепление отсутствует
2929	2930	Закрепление отсутствует
2930	2931	Закрепление отсутствует
2931	2932	Закрепление отсутствует
2932	2933	Закрепление отсутствует
2933	2934	Закрепление отсутствует
2934	2935	Закрепление отсутствует
2935	2936	Закрепление отсутствует
2936	2937	Закрепление отсутствует
2937	2938	Закрепление отсутствует
2938	2939	Закрепление отсутствует
2939	2940	Закрепление отсутствует
2940	2941	Закрепление отсутствует
2941	2942	Закрепление отсутствует
2942	2943	Закрепление отсутствует
2943	2944	Закрепление отсутствует
2944	2945	Закрепление отсутствует
2945	2946	Закрепление отсутствует
2946	2947	Закрепление отсутствует
2947	2948	Закрепление отсутствует
2948	2949	Закрепление отсутствует
2949	2950	Закрепление отсутствует
2950	2951	Закрепление отсутствует
2951	2952	Закрепление отсутствует
2952	2953	Закрепление отсутствует

**Текстовое описание местоположения границ
населенных пунктов, территориальных зон, особо охраняемых природных
территорий, зон с особыми условиями использования территорий**

Прохождение границы		Описание прохождения границы
от точки	до точки	
1	2	3
2953	2954	Закрепление отсутствует
2954	2955	Закрепление отсутствует
2955	2956	Закрепление отсутствует
2956	2957	Закрепление отсутствует
2957	2958	Закрепление отсутствует
2958	2959	Закрепление отсутствует
2959	2960	Закрепление отсутствует
2960	2961	Закрепление отсутствует
2961	2962	Закрепление отсутствует
2962	2963	Закрепление отсутствует
2963	2964	Закрепление отсутствует
2964	2965	Закрепление отсутствует
2965	2966	Закрепление отсутствует
2966	2967	Закрепление отсутствует
2967	2968	Закрепление отсутствует
2968	2969	Закрепление отсутствует
2969	2970	Закрепление отсутствует
2970	2971	Закрепление отсутствует
2971	2972	Закрепление отсутствует
2972	2973	Закрепление отсутствует
2973	2974	Закрепление отсутствует
2974	2975	Закрепление отсутствует
2975	2976	Закрепление отсутствует
2976	2977	Закрепление отсутствует
2977	2978	Закрепление отсутствует
2978	2979	Закрепление отсутствует
2979	2980	Закрепление отсутствует
2980	2981	Закрепление отсутствует
2981	2982	Закрепление отсутствует
2982	2983	Закрепление отсутствует
2983	2984	Закрепление отсутствует
2984	2985	Закрепление отсутствует
2985	2986	Закрепление отсутствует
2986	2987	Закрепление отсутствует
2987	2988	Закрепление отсутствует
2988	2989	Закрепление отсутствует

**Текстовое описание местоположения границ
населенных пунктов, территориальных зон, особо охраняемых природных
территорий, зон с особыми условиями использования территорий**

Прохождение границы		Описание прохождения границы
от точки	до точки	
1	2	3
2989	2990	Закрепление отсутствует
2990	2991	Закрепление отсутствует
2991	2992	Закрепление отсутствует
2992	2993	Закрепление отсутствует
2993	2994	Закрепление отсутствует
2994	2995	Закрепление отсутствует
2995	2996	Закрепление отсутствует
2996	2997	Закрепление отсутствует
2997	2998	Закрепление отсутствует
2998	2794	Закрепление отсутствует
2999	3000	Закрепление отсутствует
3000	3001	Закрепление отсутствует
3001	3002	Закрепление отсутствует
3002	3003	Закрепление отсутствует
3003	3004	Закрепление отсутствует
3004	3005	Закрепление отсутствует
3005	3006	Закрепление отсутствует
3006	3007	Закрепление отсутствует
3007	3008	Закрепление отсутствует
3008	3009	Закрепление отсутствует
3009	3010	Закрепление отсутствует
3010	3011	Закрепление отсутствует
3011	3012	Закрепление отсутствует
3012	3013	Закрепление отсутствует
3013	3014	Закрепление отсутствует
3014	3015	Закрепление отсутствует
3015	3016	Закрепление отсутствует
3016	3017	Закрепление отсутствует
3017	3018	Закрепление отсутствует
3018	3019	Закрепление отсутствует
3019	3020	Закрепление отсутствует
3020	3021	Закрепление отсутствует
3021	3022	Закрепление отсутствует
3022	3023	Закрепление отсутствует
3023	3024	Закрепление отсутствует
3024	3025	Закрепление отсутствует

**Текстовое описание местоположения границ
населенных пунктов, территориальных зон, особо охраняемых природных
территорий, зон с особыми условиями использования территорий**

Прохождение границы		Описание прохождения границы
от точки	до точки	
1	2	3
3025	3026	Закрепление отсутствует
3026	3027	Закрепление отсутствует
3027	3028	Закрепление отсутствует
3028	3029	Закрепление отсутствует
3029	3030	Закрепление отсутствует
3030	3031	Закрепление отсутствует
3031	3032	Закрепление отсутствует
3032	3033	Закрепление отсутствует
3033	3034	Закрепление отсутствует
3034	3035	Закрепление отсутствует
3035	3036	Закрепление отсутствует
3036	3037	Закрепление отсутствует
3037	3038	Закрепление отсутствует
3038	3039	Закрепление отсутствует
3039	3040	Закрепление отсутствует
3040	3041	Закрепление отсутствует
3041	3042	Закрепление отсутствует
3042	3043	Закрепление отсутствует
3043	3044	Закрепление отсутствует
3044	3045	Закрепление отсутствует
3045	3046	Закрепление отсутствует
3046	3047	Закрепление отсутствует
3047	3048	Закрепление отсутствует
3048	3049	Закрепление отсутствует
3049	3050	Закрепление отсутствует
3050	3051	Закрепление отсутствует
3051	3052	Закрепление отсутствует
3052	3053	Закрепление отсутствует
3053	3054	Закрепление отсутствует
3054	3055	Закрепление отсутствует
3055	3056	Закрепление отсутствует
3056	3057	Закрепление отсутствует
3057	3058	Закрепление отсутствует
3058	3059	Закрепление отсутствует
3059	3060	Закрепление отсутствует
3060	3061	Закрепление отсутствует

**Текстовое описание местоположения границ
населенных пунктов, территориальных зон, особо охраняемых природных
территорий, зон с особыми условиями использования территорий**

Прохождение границы		Описание прохождения границы
от точки	до точки	
1	2	3
3061	3062	Закрепление отсутствует
3062	3063	Закрепление отсутствует
3063	3064	Закрепление отсутствует
3064	3065	Закрепление отсутствует
3065	3066	Закрепление отсутствует
3066	3067	Закрепление отсутствует
3067	2999	Закрепление отсутствует
3068	3069	Закрепление отсутствует
3069	3070	Закрепление отсутствует
3070	3071	Закрепление отсутствует
3071	3072	Закрепление отсутствует
3072	3073	Закрепление отсутствует
3073	3074	Закрепление отсутствует
3074	3075	Закрепление отсутствует
3075	3076	Закрепление отсутствует
3076	3077	Закрепление отсутствует
3077	3078	Закрепление отсутствует
3078	3079	Закрепление отсутствует
3079	3080	Закрепление отсутствует
3080	3081	Закрепление отсутствует
3081	3082	Закрепление отсутствует
3082	3083	Закрепление отсутствует
3083	3084	Закрепление отсутствует
3084	3085	Закрепление отсутствует
3085	3086	Закрепление отсутствует
3086	3087	Закрепление отсутствует
3087	3088	Закрепление отсутствует
3088	3089	Закрепление отсутствует
3089	3090	Закрепление отсутствует
3090	3091	Закрепление отсутствует
3091	3092	Закрепление отсутствует
3092	3093	Закрепление отсутствует
3093	3094	Закрепление отсутствует
3094	3095	Закрепление отсутствует
3095	3096	Закрепление отсутствует
3096	3068	Закрепление отсутствует

**Текстовое описание местоположения границ
населенных пунктов, территориальных зон, особо охраняемых природных
территорий, зон с особыми условиями использования территорий**

Прохождение границы		Описание прохождения границы
от точки	до точки	
1	2	3
3097	3098	Закрепление отсутствует
3098	3099	Закрепление отсутствует
3099	3100	Закрепление отсутствует
3100	3101	Закрепление отсутствует
3101	3102	Закрепление отсутствует
3102	3103	Закрепление отсутствует
3103	3104	Закрепление отсутствует
3104	3105	Закрепление отсутствует
3105	3106	Закрепление отсутствует
3106	3107	Закрепление отсутствует
3107	3108	Закрепление отсутствует
3108	3109	Закрепление отсутствует
3109	3110	Закрепление отсутствует
3110	3111	Закрепление отсутствует
3111	3112	Закрепление отсутствует
3112	3113	Закрепление отсутствует
3113	3114	Закрепление отсутствует
3114	3115	Закрепление отсутствует
3115	3116	Закрепление отсутствует
3116	3117	Закрепление отсутствует
3117	3118	Закрепление отсутствует
3118	3119	Закрепление отсутствует
3119	3120	Закрепление отсутствует
3120	3121	Закрепление отсутствует
3121	3122	Закрепление отсутствует
3122	3123	Закрепление отсутствует
3123	3124	Закрепление отсутствует
3124	3125	Закрепление отсутствует
3125	3126	Закрепление отсутствует
3126	3127	Закрепление отсутствует
3127	3128	Закрепление отсутствует
3128	3097	Закрепление отсутствует
3129	3130	Закрепление отсутствует
3130	3131	Закрепление отсутствует
3131	3132	Закрепление отсутствует
3132	3133	Закрепление отсутствует

**Текстовое описание местоположения границ
населенных пунктов, территориальных зон, особо охраняемых природных
территорий, зон с особыми условиями использования территорий**

Прохождение границы		Описание прохождения границы
от точки	до точки	
1	2	3
3133	3134	Закрепление отсутствует
3134	3135	Закрепление отсутствует
3135	3136	Закрепление отсутствует
3136	3137	Закрепление отсутствует
3137	3138	Закрепление отсутствует
3138	3139	Закрепление отсутствует
3139	3140	Закрепление отсутствует
3140	3141	Закрепление отсутствует
3141	3142	Закрепление отсутствует
3142	3143	Закрепление отсутствует
3143	3129	Закрепление отсутствует
3144	3145	Закрепление отсутствует
3145	3146	Закрепление отсутствует
3146	3147	Закрепление отсутствует
3147	3148	Закрепление отсутствует
3148	3149	Закрепление отсутствует
3149	3144	Закрепление отсутствует
3150	3151	Закрепление отсутствует
3151	3152	Закрепление отсутствует
3152	3153	Закрепление отсутствует
3153	3154	Закрепление отсутствует
3154	3155	Закрепление отсутствует
3155	3156	Закрепление отсутствует
3156	3150	Закрепление отсутствует
3157	3158	Закрепление отсутствует
3158	3159	Закрепление отсутствует
3159	3160	Закрепление отсутствует
3160	3161	Закрепление отсутствует
3161	3162	Закрепление отсутствует
3162	3163	Закрепление отсутствует
3163	3164	Закрепление отсутствует
3164	3157	Закрепление отсутствует
3165	3166	Закрепление отсутствует
3166	3167	Закрепление отсутствует
3167	3168	Закрепление отсутствует
3168	3169	Закрепление отсутствует

**Текстовое описание местоположения границ
населенных пунктов, территориальных зон, особо охраняемых природных
территорий, зон с особыми условиями использования территорий**

Прохождение границы		Описание прохождения границы
от точки	до точки	
1	2	3
3169	3170	Закрепление отсутствует
3170	3171	Закрепление отсутствует
3171	3172	Закрепление отсутствует
3172	3173	Закрепление отсутствует
3173	3174	Закрепление отсутствует
3174	3175	Закрепление отсутствует
3175	3176	Закрепление отсутствует
3176	3177	Закрепление отсутствует
3177	3178	Закрепление отсутствует
3178	3179	Закрепление отсутствует
3179	3180	Закрепление отсутствует
3180	3181	Закрепление отсутствует
3181	3182	Закрепление отсутствует
3182	3183	Закрепление отсутствует
3183	3184	Закрепление отсутствует
3184	3165	Закрепление отсутствует
3185	3186	Закрепление отсутствует
3186	3187	Закрепление отсутствует
3187	3188	Закрепление отсутствует
3188	3189	Закрепление отсутствует
3189	3190	Закрепление отсутствует
3190	3191	Закрепление отсутствует
3191	3192	Закрепление отсутствует
3192	3193	Закрепление отсутствует
3193	3194	Закрепление отсутствует
3194	3195	Закрепление отсутствует
3195	3196	Закрепление отсутствует
3196	3197	Закрепление отсутствует
3197	3185	Закрепление отсутствует
3198	3199	Закрепление отсутствует
3199	3200	Закрепление отсутствует
3200	3201	Закрепление отсутствует
3201	3202	Закрепление отсутствует
3202	3203	Закрепление отсутствует
3203	3204	Закрепление отсутствует
3204	3205	Закрепление отсутствует

Текстовое описание местоположения границ населенных пунктов, территориальных зон, особо охраняемых природных территорий, зон с особыми условиями использования территорий

Прохождение границы		Описание прохождения границы
от точки	до точки	
1	2	3
3205	3206	Закрепление отсутствует
3206	3207	Закрепление отсутствует
3207	3208	Закрепление отсутствует
3208	3209	Закрепление отсутствует
3209	3210	Закрепление отсутствует
3210	3211	Закрепление отсутствует
3211	3212	Закрепление отсутствует
3212	3213	Закрепление отсутствует
3213	3214	Закрепление отсутствует
3214	3215	Закрепление отсутствует
3215	3216	Закрепление отсутствует
3216	3217	Закрепление отсутствует
3217	3218	Закрепление отсутствует
3218	3219	Закрепление отсутствует
3219	3220	Закрепление отсутствует
3220	3198	Закрепление отсутствует
3221	3222	Закрепление отсутствует
3222	3223	Закрепление отсутствует
3223	3224	Закрепление отсутствует
3224	3225	Закрепление отсутствует
3225	3226	Закрепление отсутствует
3226	3227	Закрепление отсутствует
3227	3228	Закрепление отсутствует
3228	3229	Закрепление отсутствует
3229	3230	Закрепление отсутствует
3230	3231	Закрепление отсутствует
3231	3232	Закрепление отсутствует
3232	3233	Закрепление отсутствует
3233	3234	Закрепление отсутствует
3234	3235	Закрепление отсутствует
3235	3236	Закрепление отсутствует
3236	3237	Закрепление отсутствует
3237	3238	Закрепление отсутствует
3238	3239	Закрепление отсутствует
3239	3240	Закрепление отсутствует
3240	3241	Закрепление отсутствует

**Текстовое описание местоположения границ
населенных пунктов, территориальных зон, особо охраняемых природных
территорий, зон с особыми условиями использования территорий**

Прохождение границы		Описание прохождения границы
от точки	до точки	
1	2	3
3241	3242	Закрепление отсутствует
3242	3243	Закрепление отсутствует
3243	3244	Закрепление отсутствует
3244	3245	Закрепление отсутствует
3245	3246	Закрепление отсутствует
3246	3247	Закрепление отсутствует
3247	3248	Закрепление отсутствует
3248	3249	Закрепление отсутствует
3249	3250	Закрепление отсутствует
3250	3251	Закрепление отсутствует
3251	3252	Закрепление отсутствует
3252	3253	Закрепление отсутствует
3253	3254	Закрепление отсутствует
3254	3255	Закрепление отсутствует
3255	3256	Закрепление отсутствует
3256	3257	Закрепление отсутствует
3257	3258	Закрепление отсутствует
3258	3259	Закрепление отсутствует
3259	3260	Закрепление отсутствует
3260	3261	Закрепление отсутствует
3261	3262	Закрепление отсутствует
3262	3263	Закрепление отсутствует
3263	3264	Закрепление отсутствует
3264	3265	Закрепление отсутствует
3265	3266	Закрепление отсутствует
3266	3267	Закрепление отсутствует
3267	3268	Закрепление отсутствует
3268	3269	Закрепление отсутствует
3269	3270	Закрепление отсутствует
3270	3271	Закрепление отсутствует
3271	3272	Закрепление отсутствует
3272	3273	Закрепление отсутствует
3273	3274	Закрепление отсутствует
3274	3275	Закрепление отсутствует
3275	3276	Закрепление отсутствует
3276	3277	Закрепление отсутствует

**Текстовое описание местоположения границ
населенных пунктов, территориальных зон, особо охраняемых природных
территорий, зон с особыми условиями использования территорий**

Прохождение границы		Описание прохождения границы
от точки	до точки	
1	2	3
3277	3278	Закрепление отсутствует
3278	3279	Закрепление отсутствует
3279	3280	Закрепление отсутствует
3280	3281	Закрепление отсутствует
3281	3221	Закрепление отсутствует
3282	3283	Закрепление отсутствует
3283	3284	Закрепление отсутствует
3284	3285	Закрепление отсутствует
3285	3286	Закрепление отсутствует
3286	3287	Закрепление отсутствует
3287	3288	Закрепление отсутствует
3288	3289	Закрепление отсутствует
3289	3290	Закрепление отсутствует
3290	3291	Закрепление отсутствует
3291	3292	Закрепление отсутствует
3292	3293	Закрепление отсутствует
3293	3294	Закрепление отсутствует
3294	3295	Закрепление отсутствует
3295	3296	Закрепление отсутствует
3296	3297	Закрепление отсутствует
3297	3298	Закрепление отсутствует
3298	3299	Закрепление отсутствует
3299	3300	Закрепление отсутствует
3300	3301	Закрепление отсутствует
3301	3282	Закрепление отсутствует
3302	3303	Закрепление отсутствует
3303	3304	Закрепление отсутствует
3304	3305	Закрепление отсутствует
3305	3306	Закрепление отсутствует
3306	3307	Закрепление отсутствует
3307	3308	Закрепление отсутствует
3308	3309	Закрепление отсутствует
3309	3310	Закрепление отсутствует
3310	3311	Закрепление отсутствует
3311	3312	Закрепление отсутствует
3312	3313	Закрепление отсутствует

**Текстовое описание местоположения границ
населенных пунктов, территориальных зон, особо охраняемых природных
территорий, зон с особыми условиями использования территорий**

Прохождение границы		Описание прохождения границы
от точки	до точки	
1	2	3
3313	3314	Закрепление отсутствует
3314	3315	Закрепление отсутствует
3315	3316	Закрепление отсутствует
3316	3317	Закрепление отсутствует
3317	3318	Закрепление отсутствует
3318	3319	Закрепление отсутствует
3319	3320	Закрепление отсутствует
3320	3321	Закрепление отсутствует
3321	3322	Закрепление отсутствует
3322	3323	Закрепление отсутствует
3323	3324	Закрепление отсутствует
3324	3302	Закрепление отсутствует
3325	3326	Закрепление отсутствует
3326	3327	Закрепление отсутствует
3327	3328	Закрепление отсутствует
3328	3329	Закрепление отсутствует
3329	3325	Закрепление отсутствует
3330	3331	Закрепление отсутствует
3331	3332	Закрепление отсутствует
3332	3333	Закрепление отсутствует
3333	3334	Закрепление отсутствует
3334	3335	Закрепление отсутствует
3335	3336	Закрепление отсутствует
3336	3337	Закрепление отсутствует
3337	3338	Закрепление отсутствует
3338	3339	Закрепление отсутствует
3339	3340	Закрепление отсутствует
3340	3330	Закрепление отсутствует
3341	3342	Закрепление отсутствует
3342	3343	Закрепление отсутствует
3343	3344	Закрепление отсутствует
3344	3341	Закрепление отсутствует
3345	3346	Закрепление отсутствует
3346	3347	Закрепление отсутствует
3347	3348	Закрепление отсутствует
3348	3349	Закрепление отсутствует

**Текстовое описание местоположения границ
населенных пунктов, территориальных зон, особо охраняемых природных
территорий, зон с особыми условиями использования территорий**

Прохождение границы		Описание прохождения границы
от точки	до точки	
1	2	3
3349	3350	Закрепление отсутствует
3350	3351	Закрепление отсутствует
3351	3352	Закрепление отсутствует
3352	3345	Закрепление отсутствует
3353	3354	Закрепление отсутствует
3354	3355	Закрепление отсутствует
3355	3356	Закрепление отсутствует
3356	3357	Закрепление отсутствует
3357	3358	Закрепление отсутствует
3358	3359	Закрепление отсутствует
3359	3360	Закрепление отсутствует
3360	3361	Закрепление отсутствует
3361	3353	Закрепление отсутствует
3362	3363	Закрепление отсутствует
3363	3364	Закрепление отсутствует
3364	3365	Закрепление отсутствует
3365	3366	Закрепление отсутствует
3366	3367	Закрепление отсутствует
3367	3362	Закрепление отсутствует
3368	3369	Закрепление отсутствует
3369	3370	Закрепление отсутствует
3370	3371	Закрепление отсутствует
3371	3368	Закрепление отсутствует
3372	3373	Закрепление отсутствует
3373	3374	Закрепление отсутствует
3374	3375	Закрепление отсутствует
3375	3376	Закрепление отсутствует
3376	3377	Закрепление отсутствует
3377	3378	Закрепление отсутствует
3378	3379	Закрепление отсутствует
3379	3380	Закрепление отсутствует
3380	3381	Закрепление отсутствует
3381	3382	Закрепление отсутствует
3382	3383	Закрепление отсутствует
3383	3384	Закрепление отсутствует
3384	3385	Закрепление отсутствует

**Текстовое описание местоположения границ
населенных пунктов, территориальных зон, особо охраняемых природных
территорий, зон с особыми условиями использования территорий**

Прохождение границы		Описание прохождения границы
от точки	до точки	
1	2	3
3385	3386	Закрепление отсутствует
3386	3372	Закрепление отсутствует
3387	3388	Закрепление отсутствует
3388	3389	Закрепление отсутствует
3389	3390	Закрепление отсутствует
3390	3391	Закрепление отсутствует
3391	3392	Закрепление отсутствует
3392	3393	Закрепление отсутствует
3393	3394	Закрепление отсутствует
3394	3395	Закрепление отсутствует
3395	3396	Закрепление отсутствует
3396	3397	Закрепление отсутствует
3397	3398	Закрепление отсутствует
3398	3399	Закрепление отсутствует
3399	3400	Закрепление отсутствует
3400	3401	Закрепление отсутствует
3401	3402	Закрепление отсутствует
3402	3403	Закрепление отсутствует
3403	3404	Закрепление отсутствует
3404	3405	Закрепление отсутствует
3405	3406	Закрепление отсутствует
3406	3407	Закрепление отсутствует
3407	3408	Закрепление отсутствует
3408	3409	Закрепление отсутствует
3409	3410	Закрепление отсутствует
3410	3411	Закрепление отсутствует
3411	3412	Закрепление отсутствует
3412	3413	Закрепление отсутствует
3413	3414	Закрепление отсутствует
3414	3415	Закрепление отсутствует
3415	3416	Закрепление отсутствует
3416	3417	Закрепление отсутствует
3417	3418	Закрепление отсутствует
3418	3419	Закрепление отсутствует
3419	3420	Закрепление отсутствует
3420	3421	Закрепление отсутствует

**Текстовое описание местоположения границ
населенных пунктов, территориальных зон, особо охраняемых природных
территорий, зон с особыми условиями использования территорий**

Прохождение границы		Описание прохождения границы
от точки	до точки	
1	2	3
3421	3422	Закрепление отсутствует
3422	3423	Закрепление отсутствует
3423	3424	Закрепление отсутствует
3424	3425	Закрепление отсутствует
3425	3426	Закрепление отсутствует
3426	3427	Закрепление отсутствует
3427	3428	Закрепление отсутствует
3428	3429	Закрепление отсутствует
3429	3430	Закрепление отсутствует
3430	3431	Закрепление отсутствует
3431	3432	Закрепление отсутствует
3432	3433	Закрепление отсутствует
3433	3434	Закрепление отсутствует
3434	3435	Закрепление отсутствует
3435	3436	Закрепление отсутствует
3436	3387	Закрепление отсутствует
3437	3438	Закрепление отсутствует
3438	3439	Закрепление отсутствует
3439	3440	Закрепление отсутствует
3440	3441	Закрепление отсутствует
3441	3442	Закрепление отсутствует
3442	3443	Закрепление отсутствует
3443	3444	Закрепление отсутствует
3444	3445	Закрепление отсутствует
3445	3446	Закрепление отсутствует
3446	3447	Закрепление отсутствует
3447	3448	Закрепление отсутствует
3448	3449	Закрепление отсутствует
3449	3450	Закрепление отсутствует
3450	3437	Закрепление отсутствует
3451	3452	Закрепление отсутствует
3452	3453	Закрепление отсутствует
3453	3454	Закрепление отсутствует
3454	3455	Закрепление отсутствует
3455	3456	Закрепление отсутствует
3456	3457	Закрепление отсутствует

**Текстовое описание местоположения границ
населенных пунктов, территориальных зон, особо охраняемых природных
территорий, зон с особыми условиями использования территорий**

Прохождение границы		Описание прохождения границы
от точки	до точки	
1	2	3
3457	3458	Закрепление отсутствует
3458	3459	Закрепление отсутствует
3459	3460	Закрепление отсутствует
3460	3461	Закрепление отсутствует
3461	3462	Закрепление отсутствует
3462	3463	Закрепление отсутствует
3463	3464	Закрепление отсутствует
3464	3465	Закрепление отсутствует
3465	3466	Закрепление отсутствует
3466	3467	Закрепление отсутствует
3467	3468	Закрепление отсутствует
3468	3469	Закрепление отсутствует
3469	3470	Закрепление отсутствует
3470	3471	Закрепление отсутствует
3471	3472	Закрепление отсутствует
3472	3451	Закрепление отсутствует
3473	3474	Закрепление отсутствует
3474	3475	Закрепление отсутствует
3475	3476	Закрепление отсутствует
3476	3477	Закрепление отсутствует
3477	3478	Закрепление отсутствует
3478	3479	Закрепление отсутствует
3479	3480	Закрепление отсутствует
3480	3481	Закрепление отсутствует
3481	3482	Закрепление отсутствует
3482	3483	Закрепление отсутствует
3483	3484	Закрепление отсутствует
3484	3485	Закрепление отсутствует
3485	3473	Закрепление отсутствует
3486	3487	Закрепление отсутствует
3487	3488	Закрепление отсутствует
3488	3489	Закрепление отсутствует
3489	3490	Закрепление отсутствует
3490	3486	Закрепление отсутствует
3491	3492	Закрепление отсутствует
3492	3493	Закрепление отсутствует

**Текстовое описание местоположения границ
населенных пунктов, территориальных зон, особо охраняемых природных
территорий, зон с особыми условиями использования территорий**

Прохождение границы		Описание прохождения границы
от точки	до точки	
1	2	3
3493	3494	Закрепление отсутствует
3494	3495	Закрепление отсутствует
3495	3496	Закрепление отсутствует
3496	3497	Закрепление отсутствует
3497	3498	Закрепление отсутствует
3498	3499	Закрепление отсутствует
3499	3500	Закрепление отсутствует
3500	3501	Закрепление отсутствует
3501	3502	Закрепление отсутствует
3502	3503	Закрепление отсутствует
3503	3504	Закрепление отсутствует
3504	3505	Закрепление отсутствует
3505	3506	Закрепление отсутствует
3506	3507	Закрепление отсутствует
3507	3508	Закрепление отсутствует
3508	3509	Закрепление отсутствует
3509	3510	Закрепление отсутствует
3510	3511	Закрепление отсутствует
3511	3512	Закрепление отсутствует
3512	3513	Закрепление отсутствует
3513	3514	Закрепление отсутствует
3514	3515	Закрепление отсутствует
3515	3516	Закрепление отсутствует
3516	3517	Закрепление отсутствует
3517	3518	Закрепление отсутствует
3518	3519	Закрепление отсутствует
3519	3520	Закрепление отсутствует
3520	3521	Закрепление отсутствует
3521	3522	Закрепление отсутствует
3522	3523	Закрепление отсутствует
3523	3524	Закрепление отсутствует
3524	3525	Закрепление отсутствует
3525	3526	Закрепление отсутствует
3526	3527	Закрепление отсутствует
3527	3491	Закрепление отсутствует
3528	3529	Закрепление отсутствует

**Текстовое описание местоположения границ
населенных пунктов, территориальных зон, особо охраняемых природных
территорий, зон с особыми условиями использования территорий**

Прохождение границы		Описание прохождения границы
от точки	до точки	
1	2	3
3529	3530	Закрепление отсутствует
3530	3531	Закрепление отсутствует
3531	3532	Закрепление отсутствует
3532	3533	Закрепление отсутствует
3533	3534	Закрепление отсутствует
3534	3535	Закрепление отсутствует
3535	3536	Закрепление отсутствует
3536	3537	Закрепление отсутствует
3537	3538	Закрепление отсутствует
3538	3539	Закрепление отсутствует
3539	3540	Закрепление отсутствует
3540	3541	Закрепление отсутствует
3541	3542	Закрепление отсутствует
3542	3543	Закрепление отсутствует
3543	3544	Закрепление отсутствует
3544	3545	Закрепление отсутствует
3545	3546	Закрепление отсутствует
3546	3547	Закрепление отсутствует
3547	3548	Закрепление отсутствует
3548	3549	Закрепление отсутствует
3549	3550	Закрепление отсутствует
3550	3551	Закрепление отсутствует
3551	3552	Закрепление отсутствует
3552	3553	Закрепление отсутствует
3553	3554	Закрепление отсутствует
3554	3555	Закрепление отсутствует
3555	3556	Закрепление отсутствует
3556	3557	Закрепление отсутствует
3557	3558	Закрепление отсутствует
3558	3559	Закрепление отсутствует
3559	3560	Закрепление отсутствует
3560	3561	Закрепление отсутствует
3561	3562	Закрепление отсутствует
3562	3528	Закрепление отсутствует
3563	3564	Закрепление отсутствует
3564	3565	Закрепление отсутствует

**Текстовое описание местоположения границ
населенных пунктов, территориальных зон, особо охраняемых природных
территорий, зон с особыми условиями использования территорий**

Прохождение границы		Описание прохождения границы
от точки	до точки	
1	2	3
3565	3566	Закрепление отсутствует
3566	3567	Закрепление отсутствует
3567	3568	Закрепление отсутствует
3568	3569	Закрепление отсутствует
3569	3570	Закрепление отсутствует
3570	3571	Закрепление отсутствует
3571	3572	Закрепление отсутствует
3572	3573	Закрепление отсутствует
3573	3574	Закрепление отсутствует
3574	3575	Закрепление отсутствует
3575	3576	Закрепление отсутствует
3576	3577	Закрепление отсутствует
3577	3578	Закрепление отсутствует
3578	3579	Закрепление отсутствует
3579	3580	Закрепление отсутствует
3580	3581	Закрепление отсутствует
3581	3582	Закрепление отсутствует
3582	3583	Закрепление отсутствует
3583	3584	Закрепление отсутствует
3584	3585	Закрепление отсутствует
3585	3586	Закрепление отсутствует
3586	3587	Закрепление отсутствует
3587	3588	Закрепление отсутствует
3588	3589	Закрепление отсутствует
3589	3590	Закрепление отсутствует
3590	3591	Закрепление отсутствует
3591	3592	Закрепление отсутствует
3592	3593	Закрепление отсутствует
3593	3594	Закрепление отсутствует
3594	3595	Закрепление отсутствует
3595	3596	Закрепление отсутствует
3596	3597	Закрепление отсутствует
3597	3598	Закрепление отсутствует
3598	3599	Закрепление отсутствует
3599	3600	Закрепление отсутствует
3600	3601	Закрепление отсутствует

**Текстовое описание местоположения границ
населенных пунктов, территориальных зон, особо охраняемых природных
территорий, зон с особыми условиями использования территорий**

Прохождение границы		Описание прохождения границы
от точки	до точки	
1	2	3
3601	3602	Закрепление отсутствует
3602	3603	Закрепление отсутствует
3603	3604	Закрепление отсутствует
3604	3605	Закрепление отсутствует
3605	3606	Закрепление отсутствует
3606	3607	Закрепление отсутствует
3607	3608	Закрепление отсутствует
3608	3609	Закрепление отсутствует
3609	3610	Закрепление отсутствует
3610	3611	Закрепление отсутствует
3611	3612	Закрепление отсутствует
3612	3613	Закрепление отсутствует
3613	3614	Закрепление отсутствует
3614	3615	Закрепление отсутствует
3615	3616	Закрепление отсутствует
3616	3617	Закрепление отсутствует
3617	3618	Закрепление отсутствует
3618	3619	Закрепление отсутствует
3619	3620	Закрепление отсутствует
3620	3621	Закрепление отсутствует
3621	3622	Закрепление отсутствует
3622	3623	Закрепление отсутствует
3623	3624	Закрепление отсутствует
3624	3625	Закрепление отсутствует
3625	3626	Закрепление отсутствует
3626	3627	Закрепление отсутствует
3627	3628	Закрепление отсутствует
3628	3629	Закрепление отсутствует
3629	3630	Закрепление отсутствует
3630	3631	Закрепление отсутствует
3631	3632	Закрепление отсутствует
3632	3633	Закрепление отсутствует
3633	3634	Закрепление отсутствует
3634	3635	Закрепление отсутствует
3635	3636	Закрепление отсутствует
3636	3637	Закрепление отсутствует

**Текстовое описание местоположения границ
населенных пунктов, территориальных зон, особо охраняемых природных
территорий, зон с особыми условиями использования территорий**

Прохождение границы		Описание прохождения границы
от точки	до точки	
1	2	3
3637	3638	Закрепление отсутствует
3638	3639	Закрепление отсутствует
3639	3640	Закрепление отсутствует
3640	3641	Закрепление отсутствует
3641	3642	Закрепление отсутствует
3642	3643	Закрепление отсутствует
3643	3644	Закрепление отсутствует
3644	3645	Закрепление отсутствует
3645	3646	Закрепление отсутствует
3646	3647	Закрепление отсутствует
3647	3648	Закрепление отсутствует
3648	3649	Закрепление отсутствует
3649	3650	Закрепление отсутствует
3650	3651	Закрепление отсутствует
3651	3652	Закрепление отсутствует
3652	3653	Закрепление отсутствует
3653	3654	Закрепление отсутствует
3654	3655	Закрепление отсутствует
3655	3656	Закрепление отсутствует
3656	3657	Закрепление отсутствует
3657	3658	Закрепление отсутствует
3658	3659	Закрепление отсутствует
3659	3660	Закрепление отсутствует
3660	3661	Закрепление отсутствует
3661	3662	Закрепление отсутствует
3662	3663	Закрепление отсутствует
3663	3664	Закрепление отсутствует
3664	3665	Закрепление отсутствует
3665	3666	Закрепление отсутствует
3666	3667	Закрепление отсутствует
3667	3668	Закрепление отсутствует
3668	3669	Закрепление отсутствует
3669	3670	Закрепление отсутствует
3670	3671	Закрепление отсутствует
3671	3672	Закрепление отсутствует
3672	3673	Закрепление отсутствует

**Текстовое описание местоположения границ
населенных пунктов, территориальных зон, особо охраняемых природных
территорий, зон с особыми условиями использования территорий**

Прохождение границы		Описание прохождения границы
от точки	до точки	
1	2	3
3673	3674	Закрепление отсутствует
3674	3675	Закрепление отсутствует
3675	3676	Закрепление отсутствует
3676	3677	Закрепление отсутствует
3677	3678	Закрепление отсутствует
3678	3679	Закрепление отсутствует
3679	3680	Закрепление отсутствует
3680	3681	Закрепление отсутствует
3681	3682	Закрепление отсутствует
3682	3683	Закрепление отсутствует
3683	3684	Закрепление отсутствует
3684	3685	Закрепление отсутствует
3685	3686	Закрепление отсутствует
3686	3687	Закрепление отсутствует
3687	3688	Закрепление отсутствует
3688	3689	Закрепление отсутствует
3689	3690	Закрепление отсутствует
3690	3691	Закрепление отсутствует
3691	3692	Закрепление отсутствует
3692	3693	Закрепление отсутствует
3693	3694	Закрепление отсутствует
3694	3563	Закрепление отсутствует
3695	3696	Закрепление отсутствует
3696	3697	Закрепление отсутствует
3697	3698	Закрепление отсутствует
3698	3699	Закрепление отсутствует
3699	3700	Закрепление отсутствует
3700	3701	Закрепление отсутствует
3701	3702	Закрепление отсутствует
3702	3703	Закрепление отсутствует
3703	3704	Закрепление отсутствует
3704	3705	Закрепление отсутствует
3705	3706	Закрепление отсутствует
3706	3707	Закрепление отсутствует
3707	3708	Закрепление отсутствует
3708	3695	Закрепление отсутствует

**Текстовое описание местоположения границ
населенных пунктов, территориальных зон, особо охраняемых природных
территорий, зон с особыми условиями использования территорий**

Прохождение границы		Описание прохождения границы
от точки	до точки	
1	2	3
3709	3710	Закрепление отсутствует
3710	3711	Закрепление отсутствует
3711	3712	Закрепление отсутствует
3712	3713	Закрепление отсутствует
3713	3714	Закрепление отсутствует
3714	3715	Закрепление отсутствует
3715	3716	Закрепление отсутствует
3716	3709	Закрепление отсутствует
3717	3718	Закрепление отсутствует
3718	3719	Закрепление отсутствует
3719	3720	Закрепление отсутствует
3720	3717	Закрепление отсутствует
3721	3722	Закрепление отсутствует
3722	3723	Закрепление отсутствует
3723	3724	Закрепление отсутствует
3724	3725	Закрепление отсутствует
3725	3726	Закрепление отсутствует
3726	3727	Закрепление отсутствует
3727	3728	Закрепление отсутствует
3728	3729	Закрепление отсутствует
3729	3730	Закрепление отсутствует
3730	3731	Закрепление отсутствует
3731	3732	Закрепление отсутствует
3732	3733	Закрепление отсутствует
3733	3734	Закрепление отсутствует
3734	3735	Закрепление отсутствует
3735	3736	Закрепление отсутствует
3736	3737	Закрепление отсутствует
3737	3738	Закрепление отсутствует
3738	3739	Закрепление отсутствует
3739	3740	Закрепление отсутствует
3740	3741	Закрепление отсутствует
3741	3721	Закрепление отсутствует
3742	3743	Закрепление отсутствует
3743	3744	Закрепление отсутствует
3744	3745	Закрепление отсутствует

**Текстовое описание местоположения границ
населенных пунктов, территориальных зон, особо охраняемых природных
территорий, зон с особыми условиями использования территорий**

Прохождение границы		Описание прохождения границы
от точки	до точки	
1	2	3
3745	3746	Закрепление отсутствует
3746	3747	Закрепление отсутствует
3747	3748	Закрепление отсутствует
3748	3749	Закрепление отсутствует
3749	3750	Закрепление отсутствует
3750	3751	Закрепление отсутствует
3751	3752	Закрепление отсутствует
3752	3753	Закрепление отсутствует
3753	3754	Закрепление отсутствует
3754	3755	Закрепление отсутствует
3755	3756	Закрепление отсутствует
3756	3757	Закрепление отсутствует
3757	3758	Закрепление отсутствует
3758	3759	Закрепление отсутствует
3759	3760	Закрепление отсутствует
3760	3761	Закрепление отсутствует
3761	3762	Закрепление отсутствует
3762	3763	Закрепление отсутствует
3763	3764	Закрепление отсутствует
3764	3765	Закрепление отсутствует
3765	3766	Закрепление отсутствует
3766	3767	Закрепление отсутствует
3767	3742	Закрепление отсутствует
3768	3769	Закрепление отсутствует
3769	3770	Закрепление отсутствует
3770	3771	Закрепление отсутствует
3771	3772	Закрепление отсутствует
3772	3773	Закрепление отсутствует
3773	3774	Закрепление отсутствует
3774	3775	Закрепление отсутствует
3775	3776	Закрепление отсутствует
3776	3777	Закрепление отсутствует
3777	3778	Закрепление отсутствует
3778	3779	Закрепление отсутствует
3779	3780	Закрепление отсутствует
3780	3781	Закрепление отсутствует

**Текстовое описание местоположения границ
населенных пунктов, территориальных зон, особо охраняемых природных
территорий, зон с особыми условиями использования территорий**

Прохождение границы		Описание прохождения границы
от точки	до точки	
1	2	3
3781	3782	Закрепление отсутствует
3782	3783	Закрепление отсутствует
3783	3784	Закрепление отсутствует
3784	3785	Закрепление отсутствует
3785	3786	Закрепление отсутствует
3786	3787	Закрепление отсутствует
3787	3788	Закрепление отсутствует
3788	3789	Закрепление отсутствует
3789	3790	Закрепление отсутствует
3790	3791	Закрепление отсутствует
3791	3792	Закрепление отсутствует
3792	3793	Закрепление отсутствует
3793	3794	Закрепление отсутствует
3794	3795	Закрепление отсутствует
3795	3796	Закрепление отсутствует
3796	3797	Закрепление отсутствует
3797	3798	Закрепление отсутствует
3798	3799	Закрепление отсутствует
3799	3800	Закрепление отсутствует
3800	3801	Закрепление отсутствует
3801	3802	Закрепление отсутствует
3802	3803	Закрепление отсутствует
3803	3804	Закрепление отсутствует
3804	3805	Закрепление отсутствует
3805	3806	Закрепление отсутствует
3806	3807	Закрепление отсутствует
3807	3808	Закрепление отсутствует
3808	3809	Закрепление отсутствует
3809	3810	Закрепление отсутствует
3810	3811	Закрепление отсутствует
3811	3812	Закрепление отсутствует
3812	3813	Закрепление отсутствует
3813	3814	Закрепление отсутствует
3814	3815	Закрепление отсутствует
3815	3816	Закрепление отсутствует
3816	3817	Закрепление отсутствует

**Текстовое описание местоположения границ
населенных пунктов, территориальных зон, особо охраняемых природных
территорий, зон с особыми условиями использования территорий**

Прохождение границы		Описание прохождения границы
от точки	до точки	
1	2	3
3817	3818	Закрепление отсутствует
3818	3819	Закрепление отсутствует
3819	3820	Закрепление отсутствует
3820	3821	Закрепление отсутствует
3821	3822	Закрепление отсутствует
3822	3823	Закрепление отсутствует
3823	3824	Закрепление отсутствует
3824	3825	Закрепление отсутствует
3825	3826	Закрепление отсутствует
3826	3827	Закрепление отсутствует
3827	3828	Закрепление отсутствует
3828	3829	Закрепление отсутствует
3829	3830	Закрепление отсутствует
3830	3831	Закрепление отсутствует
3831	3832	Закрепление отсутствует
3832	3833	Закрепление отсутствует
3833	3834	Закрепление отсутствует
3834	3835	Закрепление отсутствует
3835	3836	Закрепление отсутствует
3836	3837	Закрепление отсутствует
3837	3838	Закрепление отсутствует
3838	3839	Закрепление отсутствует
3839	3840	Закрепление отсутствует
3840	3841	Закрепление отсутствует
3841	3842	Закрепление отсутствует
3842	3843	Закрепление отсутствует
3843	3844	Закрепление отсутствует
3844	3845	Закрепление отсутствует
3845	3846	Закрепление отсутствует
3846	3847	Закрепление отсутствует
3847	3848	Закрепление отсутствует
3848	3849	Закрепление отсутствует
3849	3850	Закрепление отсутствует
3850	3851	Закрепление отсутствует
3851	3852	Закрепление отсутствует
3852	3853	Закрепление отсутствует

**Текстовое описание местоположения границ
населенных пунктов, территориальных зон, особо охраняемых природных
территорий, зон с особыми условиями использования территорий**

Прохождение границы		Описание прохождения границы
от точки	до точки	
1	2	3
3853	3854	Закрепление отсутствует
3854	3855	Закрепление отсутствует
3855	3856	Закрепление отсутствует
3856	3857	Закрепление отсутствует
3857	3768	Закрепление отсутствует
3858	3859	Закрепление отсутствует
3859	3860	Закрепление отсутствует
3860	3861	Закрепление отсутствует
3861	3862	Закрепление отсутствует
3862	3863	Закрепление отсутствует
3863	3864	Закрепление отсутствует
3864	3865	Закрепление отсутствует
3865	3866	Закрепление отсутствует
3866	3867	Закрепление отсутствует
3867	3868	Закрепление отсутствует
3868	3869	Закрепление отсутствует
3869	3870	Закрепление отсутствует
3870	3871	Закрепление отсутствует
3871	3872	Закрепление отсутствует
3872	3873	Закрепление отсутствует
3873	3874	Закрепление отсутствует
3874	3875	Закрепление отсутствует
3875	3876	Закрепление отсутствует
3876	3877	Закрепление отсутствует
3877	3878	Закрепление отсутствует
3878	3879	Закрепление отсутствует
3879	3880	Закрепление отсутствует
3880	3881	Закрепление отсутствует
3881	3882	Закрепление отсутствует
3882	3883	Закрепление отсутствует
3883	3884	Закрепление отсутствует
3884	3885	Закрепление отсутствует
3885	3886	Закрепление отсутствует
3886	3887	Закрепление отсутствует
3887	3888	Закрепление отсутствует
3888	3889	Закрепление отсутствует

**Текстовое описание местоположения границ
населенных пунктов, территориальных зон, особо охраняемых природных
территорий, зон с особыми условиями использования территорий**

Прохождение границы		Описание прохождения границы
от точки	до точки	
1	2	3
3889	3890	Закрепление отсутствует
3890	3891	Закрепление отсутствует
3891	3892	Закрепление отсутствует
3892	3893	Закрепление отсутствует
3893	3894	Закрепление отсутствует
3894	3895	Закрепление отсутствует
3895	3896	Закрепление отсутствует
3896	3897	Закрепление отсутствует
3897	3898	Закрепление отсутствует
3898	3899	Закрепление отсутствует
3899	3900	Закрепление отсутствует
3900	3901	Закрепление отсутствует
3901	3902	Закрепление отсутствует
3902	3903	Закрепление отсутствует
3903	3904	Закрепление отсутствует
3904	3905	Закрепление отсутствует
3905	3906	Закрепление отсутствует
3906	3907	Закрепление отсутствует
3907	3908	Закрепление отсутствует
3908	3909	Закрепление отсутствует
3909	3910	Закрепление отсутствует
3910	3911	Закрепление отсутствует
3911	3912	Закрепление отсутствует
3912	3913	Закрепление отсутствует
3913	3914	Закрепление отсутствует
3914	3915	Закрепление отсутствует
3915	3916	Закрепление отсутствует
3916	3917	Закрепление отсутствует
3917	3918	Закрепление отсутствует
3918	3919	Закрепление отсутствует
3919	3920	Закрепление отсутствует
3920	3921	Закрепление отсутствует
3921	3922	Закрепление отсутствует
3922	3923	Закрепление отсутствует
3923	3924	Закрепление отсутствует
3924	3925	Закрепление отсутствует

**Текстовое описание местоположения границ
населенных пунктов, территориальных зон, особо охраняемых природных
территорий, зон с особыми условиями использования территорий**

Прохождение границы		Описание прохождения границы
от точки	до точки	
1	2	3
3925	3926	Закрепление отсутствует
3926	3927	Закрепление отсутствует
3927	3928	Закрепление отсутствует
3928	3929	Закрепление отсутствует
3929	3930	Закрепление отсутствует
3930	3931	Закрепление отсутствует
3931	3932	Закрепление отсутствует
3932	3933	Закрепление отсутствует
3933	3934	Закрепление отсутствует
3934	3935	Закрепление отсутствует
3935	3936	Закрепление отсутствует
3936	3937	Закрепление отсутствует
3937	3938	Закрепление отсутствует
3938	3939	Закрепление отсутствует
3939	3940	Закрепление отсутствует
3940	3941	Закрепление отсутствует
3941	3858	Закрепление отсутствует
3942	3943	Закрепление отсутствует
3943	3944	Закрепление отсутствует
3944	3945	Закрепление отсутствует
3945	3946	Закрепление отсутствует
3946	3947	Закрепление отсутствует
3947	3948	Закрепление отсутствует
3948	3949	Закрепление отсутствует
3949	3950	Закрепление отсутствует
3950	3951	Закрепление отсутствует
3951	3952	Закрепление отсутствует
3952	3953	Закрепление отсутствует
3953	3954	Закрепление отсутствует
3954	3955	Закрепление отсутствует
3955	3956	Закрепление отсутствует
3956	3957	Закрепление отсутствует
3957	3958	Закрепление отсутствует
3958	3959	Закрепление отсутствует
3959	3960	Закрепление отсутствует
3960	3961	Закрепление отсутствует

**Текстовое описание местоположения границ
населенных пунктов, территориальных зон, особо охраняемых природных
территорий, зон с особыми условиями использования территорий**

Прохождение границы		Описание прохождения границы
от точки	до точки	
1	2	3
3961	3962	Закрепление отсутствует
3962	3963	Закрепление отсутствует
3963	3964	Закрепление отсутствует
3964	3965	Закрепление отсутствует
3965	3966	Закрепление отсутствует
3966	3942	Закрепление отсутствует
3967	3968	Закрепление отсутствует
3968	3969	Закрепление отсутствует
3969	3970	Закрепление отсутствует
3970	3971	Закрепление отсутствует
3971	3972	Закрепление отсутствует
3972	3967	Закрепление отсутствует
3973	3974	Закрепление отсутствует
3974	3975	Закрепление отсутствует
3975	3976	Закрепление отсутствует
3976	3977	Закрепление отсутствует
3977	3978	Закрепление отсутствует
3978	3979	Закрепление отсутствует
3979	3980	Закрепление отсутствует
3980	3981	Закрепление отсутствует
3981	3982	Закрепление отсутствует
3982	3983	Закрепление отсутствует
3983	3984	Закрепление отсутствует
3984	3985	Закрепление отсутствует
3985	3986	Закрепление отсутствует
3986	3987	Закрепление отсутствует
3987	3988	Закрепление отсутствует
3988	3989	Закрепление отсутствует
3989	3990	Закрепление отсутствует
3990	3991	Закрепление отсутствует
3991	3992	Закрепление отсутствует
3992	3993	Закрепление отсутствует
3993	3994	Закрепление отсутствует
3994	3995	Закрепление отсутствует
3995	3996	Закрепление отсутствует
3996	3997	Закрепление отсутствует

**Текстовое описание местоположения границ
населенных пунктов, территориальных зон, особо охраняемых природных
территорий, зон с особыми условиями использования территорий**

Прохождение границы		Описание прохождения границы
от точки	до точки	
1	2	3
3997	3973	Закрепление отсутствует
3998	3999	Закрепление отсутствует
3999	4000	Закрепление отсутствует
4000	4001	Закрепление отсутствует
4001	4002	Закрепление отсутствует
4002	4003	Закрепление отсутствует
4003	4004	Закрепление отсутствует
4004	4005	Закрепление отсутствует
4005	4006	Закрепление отсутствует
4006	4007	Закрепление отсутствует
4007	4008	Закрепление отсутствует
4008	4009	Закрепление отсутствует
4009	4010	Закрепление отсутствует
4010	4011	Закрепление отсутствует
4011	4012	Закрепление отсутствует
4012	4013	Закрепление отсутствует
4013	4014	Закрепление отсутствует
4014	4015	Закрепление отсутствует
4015	4016	Закрепление отсутствует
4016	4017	Закрепление отсутствует
4017	4018	Закрепление отсутствует
4018	3998	Закрепление отсутствует
4019	4020	Закрепление отсутствует
4020	4021	Закрепление отсутствует
4021	4022	Закрепление отсутствует
4022	4023	Закрепление отсутствует
4023	4024	Закрепление отсутствует
4024	4025	Закрепление отсутствует
4025	4026	Закрепление отсутствует
4026	4027	Закрепление отсутствует
4027	4019	Закрепление отсутствует
4028	4029	Закрепление отсутствует
4029	4030	Закрепление отсутствует
4030	4031	Закрепление отсутствует
4031	4032	Закрепление отсутствует
4032	4033	Закрепление отсутствует

**Текстовое описание местоположения границ
населенных пунктов, территориальных зон, особо охраняемых природных
территорий, зон с особыми условиями использования территорий**

Прохождение границы		Описание прохождения границы
от точки	до точки	
1	2	3
4033	4034	Закрепление отсутствует
4034	4035	Закрепление отсутствует
4035	4036	Закрепление отсутствует
4036	4037	Закрепление отсутствует
4037	4038	Закрепление отсутствует
4038	4039	Закрепление отсутствует
4039	4040	Закрепление отсутствует
4040	4041	Закрепление отсутствует
4041	4042	Закрепление отсутствует
4042	4043	Закрепление отсутствует
4043	4044	Закрепление отсутствует
4044	4045	Закрепление отсутствует
4045	4046	Закрепление отсутствует
4046	4047	Закрепление отсутствует
4047	4028	Закрепление отсутствует
4048	4049	Закрепление отсутствует
4049	4050	Закрепление отсутствует
4050	4051	Закрепление отсутствует
4051	4052	Закрепление отсутствует
4052	4053	Закрепление отсутствует
4053	4054	Закрепление отсутствует
4054	4055	Закрепление отсутствует
4055	4056	Закрепление отсутствует
4056	4057	Закрепление отсутствует
4057	4058	Закрепление отсутствует
4058	4059	Закрепление отсутствует
4059	4060	Закрепление отсутствует
4060	4061	Закрепление отсутствует
4061	4062	Закрепление отсутствует
4062	4063	Закрепление отсутствует
4063	4064	Закрепление отсутствует
4064	4048	Закрепление отсутствует
4065	4066	Закрепление отсутствует
4066	4067	Закрепление отсутствует
4067	4068	Закрепление отсутствует
4068	4069	Закрепление отсутствует

**Текстовое описание местоположения границ
населенных пунктов, территориальных зон, особо охраняемых природных
территорий, зон с особыми условиями использования территорий**

Прохождение границы		Описание прохождения границы
от точки	до точки	
1	2	3
4069	4070	Закрепление отсутствует
4070	4071	Закрепление отсутствует
4071	4072	Закрепление отсутствует
4072	4073	Закрепление отсутствует
4073	4074	Закрепление отсутствует
4074	4075	Закрепление отсутствует
4075	4076	Закрепление отсутствует
4076	4065	Закрепление отсутствует
4077	4078	Закрепление отсутствует
4078	4079	Закрепление отсутствует
4079	4080	Закрепление отсутствует
4080	4081	Закрепление отсутствует
4081	4082	Закрепление отсутствует
4082	4083	Закрепление отсутствует
4083	4084	Закрепление отсутствует
4084	4085	Закрепление отсутствует
4085	4086	Закрепление отсутствует
4086	4087	Закрепление отсутствует
4087	4088	Закрепление отсутствует
4088	4089	Закрепление отсутствует
4089	4090	Закрепление отсутствует
4090	4091	Закрепление отсутствует
4091	4092	Закрепление отсутствует
4092	4093	Закрепление отсутствует
4093	4094	Закрепление отсутствует
4094	4095	Закрепление отсутствует
4095	4096	Закрепление отсутствует
4096	4097	Закрепление отсутствует
4097	4098	Закрепление отсутствует
4098	4099	Закрепление отсутствует
4099	4077	Закрепление отсутствует
4100	4101	Закрепление отсутствует
4101	4102	Закрепление отсутствует
4102	4103	Закрепление отсутствует
4103	4104	Закрепление отсутствует
4104	4105	Закрепление отсутствует

**Текстовое описание местоположения границ
населенных пунктов, территориальных зон, особо охраняемых природных
территорий, зон с особыми условиями использования территорий**

Прохождение границы		Описание прохождения границы
от точки	до точки	
1	2	3
4105	4106	Закрепление отсутствует
4106	4107	Закрепление отсутствует
4107	4108	Закрепление отсутствует
4108	4109	Закрепление отсутствует
4109	4110	Закрепление отсутствует
4110	4111	Закрепление отсутствует
4111	4112	Закрепление отсутствует
4112	4113	Закрепление отсутствует
4113	4114	Закрепление отсутствует
4114	4115	Закрепление отсутствует
4115	4116	Закрепление отсутствует
4116	4100	Закрепление отсутствует
4117	4118	Закрепление отсутствует
4118	4119	Закрепление отсутствует
4119	4120	Закрепление отсутствует
4120	4121	Закрепление отсутствует
4121	4122	Закрепление отсутствует
4122	4123	Закрепление отсутствует
4123	4124	Закрепление отсутствует
4124	4125	Закрепление отсутствует
4125	4126	Закрепление отсутствует
4126	4127	Закрепление отсутствует
4127	4128	Закрепление отсутствует
4128	4129	Закрепление отсутствует
4129	4130	Закрепление отсутствует
4130	4131	Закрепление отсутствует
4131	4132	Закрепление отсутствует
4132	4133	Закрепление отсутствует
4133	4134	Закрепление отсутствует
4134	4135	Закрепление отсутствует
4135	4117	Закрепление отсутствует
4136	4137	Закрепление отсутствует
4137	4138	Закрепление отсутствует
4138	4139	Закрепление отсутствует
4139	4140	Закрепление отсутствует
4140	4141	Закрепление отсутствует

**Текстовое описание местоположения границ
населенных пунктов, территориальных зон, особо охраняемых природных
территорий, зон с особыми условиями использования территорий**

Прохождение границы		Описание прохождения границы
от точки	до точки	
1	2	3
4141	4142	Закрепление отсутствует
4142	4143	Закрепление отсутствует
4143	4144	Закрепление отсутствует
4144	4145	Закрепление отсутствует
4145	4146	Закрепление отсутствует
4146	4147	Закрепление отсутствует
4147	4148	Закрепление отсутствует
4148	4149	Закрепление отсутствует
4149	4150	Закрепление отсутствует
4150	4151	Закрепление отсутствует
4151	4152	Закрепление отсутствует
4152	4153	Закрепление отсутствует
4153	4154	Закрепление отсутствует
4154	4155	Закрепление отсутствует
4155	4156	Закрепление отсутствует
4156	4157	Закрепление отсутствует
4157	4158	Закрепление отсутствует
4158	4159	Закрепление отсутствует
4159	4160	Закрепление отсутствует
4160	4161	Закрепление отсутствует
4161	4162	Закрепление отсутствует
4162	4163	Закрепление отсутствует
4163	4164	Закрепление отсутствует
4164	4136	Закрепление отсутствует
4165	4166	Закрепление отсутствует
4166	4167	Закрепление отсутствует
4167	4168	Закрепление отсутствует
4168	4169	Закрепление отсутствует
4169	4170	Закрепление отсутствует
4170	4171	Закрепление отсутствует
4171	4172	Закрепление отсутствует
4172	4173	Закрепление отсутствует
4173	4174	Закрепление отсутствует
4174	4175	Закрепление отсутствует
4175	4176	Закрепление отсутствует
4176	4165	Закрепление отсутствует

**Текстовое описание местоположения границ
населенных пунктов, территориальных зон, особо охраняемых природных
территорий, зон с особыми условиями использования территорий**

Прохождение границы		Описание прохождения границы
от точки	до точки	
1	2	3
4177	4178	Закрепление отсутствует
4178	4179	Закрепление отсутствует
4179	4180	Закрепление отсутствует
4180	4181	Закрепление отсутствует
4181	4182	Закрепление отсутствует
4182	4183	Закрепление отсутствует
4183	4184	Закрепление отсутствует
4184	4185	Закрепление отсутствует
4185	4186	Закрепление отсутствует
4186	4187	Закрепление отсутствует
4187	4177	Закрепление отсутствует
4188	4189	Закрепление отсутствует
4189	4190	Закрепление отсутствует
4190	4191	Закрепление отсутствует
4191	4192	Закрепление отсутствует
4192	4193	Закрепление отсутствует
4193	4188	Закрепление отсутствует
4194	4195	Закрепление отсутствует
4195	4196	Закрепление отсутствует
4196	4197	Закрепление отсутствует
4197	4198	Закрепление отсутствует
4198	4199	Закрепление отсутствует
4199	4200	Закрепление отсутствует
4200	4201	Закрепление отсутствует
4201	4202	Закрепление отсутствует
4202	4203	Закрепление отсутствует
4203	4204	Закрепление отсутствует
4204	4205	Закрепление отсутствует
4205	4206	Закрепление отсутствует
4206	4207	Закрепление отсутствует
4207	4194	Закрепление отсутствует
4208	4209	Закрепление отсутствует
4209	4210	Закрепление отсутствует
4210	4211	Закрепление отсутствует
4211	4208	Закрепление отсутствует
4212	4213	Закрепление отсутствует

**Текстовое описание местоположения границ
населенных пунктов, территориальных зон, особо охраняемых природных
территорий, зон с особыми условиями использования территорий**

Прохождение границы		Описание прохождения границы
от точки	до точки	
1	2	3
4213	4214	Закрепление отсутствует
4214	4215	Закрепление отсутствует
4215	4216	Закрепление отсутствует
4216	4217	Закрепление отсутствует
4217	4218	Закрепление отсутствует
4218	4219	Закрепление отсутствует
4219	4220	Закрепление отсутствует
4220	4221	Закрепление отсутствует
4221	4212	Закрепление отсутствует
4222	4223	Закрепление отсутствует
4223	4224	Закрепление отсутствует
4224	4225	Закрепление отсутствует
4225	4226	Закрепление отсутствует
4226	4227	Закрепление отсутствует
4227	4228	Закрепление отсутствует
4228	4229	Закрепление отсутствует
4229	4230	Закрепление отсутствует
4230	4231	Закрепление отсутствует
4231	4232	Закрепление отсутствует
4232	4233	Закрепление отсутствует
4233	4234	Закрепление отсутствует
4234	4235	Закрепление отсутствует
4235	4236	Закрепление отсутствует
4236	4237	Закрепление отсутствует
4237	4238	Закрепление отсутствует
4238	4239	Закрепление отсутствует
4239	4240	Закрепление отсутствует
4240	4241	Закрепление отсутствует
4241	4242	Закрепление отсутствует
4242	4243	Закрепление отсутствует
4243	4244	Закрепление отсутствует
4244	4245	Закрепление отсутствует
4245	4246	Закрепление отсутствует
4246	4222	Закрепление отсутствует
4247	4248	Закрепление отсутствует
4248	4249	Закрепление отсутствует

**Текстовое описание местоположения границ
населенных пунктов, территориальных зон, особо охраняемых природных
территорий, зон с особыми условиями использования территорий**

Прохождение границы		Описание прохождения границы
от точки	до точки	
1	2	3
4249	4250	Закрепление отсутствует
4250	4251	Закрепление отсутствует
4251	4252	Закрепление отсутствует
4252	4247	Закрепление отсутствует
4253	4254	Закрепление отсутствует
4254	4255	Закрепление отсутствует
4255	4256	Закрепление отсутствует
4256	4257	Закрепление отсутствует
4257	4258	Закрепление отсутствует
4258	4259	Закрепление отсутствует
4259	4260	Закрепление отсутствует
4260	4261	Закрепление отсутствует
4261	4262	Закрепление отсутствует
4262	4263	Закрепление отсутствует
4263	4264	Закрепление отсутствует
4264	4265	Закрепление отсутствует
4265	4266	Закрепление отсутствует
4266	4267	Закрепление отсутствует
4267	4268	Закрепление отсутствует
4268	4269	Закрепление отсутствует
4269	4270	Закрепление отсутствует
4270	4271	Закрепление отсутствует
4271	4272	Закрепление отсутствует
4272	4273	Закрепление отсутствует
4273	4274	Закрепление отсутствует
4274	4275	Закрепление отсутствует
4275	4253	Закрепление отсутствует
4276	4277	Закрепление отсутствует
4277	4278	Закрепление отсутствует
4278	4279	Закрепление отсутствует
4279	4280	Закрепление отсутствует
4280	4276	Закрепление отсутствует
4281	4282	Закрепление отсутствует
4282	4283	Закрепление отсутствует
4283	4284	Закрепление отсутствует
4284	4285	Закрепление отсутствует

**Текстовое описание местоположения границ
населенных пунктов, территориальных зон, особо охраняемых природных
территорий, зон с особыми условиями использования территорий**

Прохождение границы		Описание прохождения границы
от точки	до точки	
1	2	3
4285	4286	Закрепление отсутствует
4286	4287	Закрепление отсутствует
4287	4288	Закрепление отсутствует
4288	4289	Закрепление отсутствует
4289	4290	Закрепление отсутствует
4290	4291	Закрепление отсутствует
4291	4292	Закрепление отсутствует
4292	4293	Закрепление отсутствует
4293	4294	Закрепление отсутствует
4294	4295	Закрепление отсутствует
4295	4296	Закрепление отсутствует
4296	4281	Закрепление отсутствует
4297	4298	Закрепление отсутствует
4298	4299	Закрепление отсутствует
4299	4300	Закрепление отсутствует
4300	4297	Закрепление отсутствует
4301	4302	Закрепление отсутствует
4302	4303	Закрепление отсутствует
4303	4304	Закрепление отсутствует
4304	4305	Закрепление отсутствует
4305	4306	Закрепление отсутствует
4306	4307	Закрепление отсутствует
4307	4308	Закрепление отсутствует
4308	4301	Закрепление отсутствует
4309	4310	Закрепление отсутствует
4310	4311	Закрепление отсутствует
4311	4312	Закрепление отсутствует
4312	4313	Закрепление отсутствует
4313	4314	Закрепление отсутствует
4314	4315	Закрепление отсутствует
4315	4316	Закрепление отсутствует
4316	4317	Закрепление отсутствует
4317	4318	Закрепление отсутствует
4318	4309	Закрепление отсутствует
4319	4320	Закрепление отсутствует
4320	4321	Закрепление отсутствует

**Текстовое описание местоположения границ
населенных пунктов, территориальных зон, особо охраняемых природных
территорий, зон с особыми условиями использования территорий**

Прохождение границы		Описание прохождения границы
от точки	до точки	
1	2	3
4321	4322	Закрепление отсутствует
4322	4323	Закрепление отсутствует
4323	4324	Закрепление отсутствует
4324	4325	Закрепление отсутствует
4325	4326	Закрепление отсутствует
4326	4327	Закрепление отсутствует
4327	4328	Закрепление отсутствует
4328	4329	Закрепление отсутствует
4329	4319	Закрепление отсутствует
4330	4331	Закрепление отсутствует
4331	4332	Закрепление отсутствует
4332	4333	Закрепление отсутствует
4333	4334	Закрепление отсутствует
4334	4335	Закрепление отсутствует
4335	4336	Закрепление отсутствует
4336	4337	Закрепление отсутствует
4337	4338	Закрепление отсутствует
4338	4339	Закрепление отсутствует
4339	4340	Закрепление отсутствует
4340	4341	Закрепление отсутствует
4341	4342	Закрепление отсутствует
4342	4343	Закрепление отсутствует
4343	4344	Закрепление отсутствует
4344	4345	Закрепление отсутствует
4345	4346	Закрепление отсутствует
4346	4347	Закрепление отсутствует
4347	4348	Закрепление отсутствует
4348	4349	Закрепление отсутствует
4349	4350	Закрепление отсутствует
4350	4330	Закрепление отсутствует
4351	4352	Закрепление отсутствует
4352	4353	Закрепление отсутствует
4353	4354	Закрепление отсутствует
4354	4355	Закрепление отсутствует
4355	4356	Закрепление отсутствует
4356	4357	Закрепление отсутствует

**Текстовое описание местоположения границ
населенных пунктов, территориальных зон, особо охраняемых природных
территорий, зон с особыми условиями использования территорий**

Прохождение границы		Описание прохождения границы
от точки	до точки	
1	2	3
4357	4358	Закрепление отсутствует
4358	4359	Закрепление отсутствует
4359	4360	Закрепление отсутствует
4360	4361	Закрепление отсутствует
4361	4362	Закрепление отсутствует
4362	4363	Закрепление отсутствует
4363	4364	Закрепление отсутствует
4364	4365	Закрепление отсутствует
4365	4366	Закрепление отсутствует
4366	4367	Закрепление отсутствует
4367	4368	Закрепление отсутствует
4368	4369	Закрепление отсутствует
4369	4370	Закрепление отсутствует
4370	4371	Закрепление отсутствует
4371	4372	Закрепление отсутствует
4372	4373	Закрепление отсутствует
4373	4374	Закрепление отсутствует
4374	4375	Закрепление отсутствует
4375	4376	Закрепление отсутствует
4376	4377	Закрепление отсутствует
4377	4378	Закрепление отсутствует
4378	4379	Закрепление отсутствует
4379	4380	Закрепление отсутствует
4380	4381	Закрепление отсутствует
4381	4382	Закрепление отсутствует
4382	4383	Закрепление отсутствует
4383	4384	Закрепление отсутствует
4384	4351	Закрепление отсутствует
4385	4386	Закрепление отсутствует
4386	4387	Закрепление отсутствует
4387	4388	Закрепление отсутствует
4388	4389	Закрепление отсутствует
4389	4390	Закрепление отсутствует
4390	4391	Закрепление отсутствует
4391	4392	Закрепление отсутствует
4392	4393	Закрепление отсутствует

**Текстовое описание местоположения границ
населенных пунктов, территориальных зон, особо охраняемых природных
территорий, зон с особыми условиями использования территорий**

Прохождение границы		Описание прохождения границы
от точки	до точки	
1	2	3
4393	4385	Закрепление отсутствует
4394	4395	Закрепление отсутствует
4395	4396	Закрепление отсутствует
4396	4397	Закрепление отсутствует
4397	4398	Закрепление отсутствует
4398	4399	Закрепление отсутствует
4399	4400	Закрепление отсутствует
4400	4401	Закрепление отсутствует
4401	4402	Закрепление отсутствует
4402	4403	Закрепление отсутствует
4403	4404	Закрепление отсутствует
4404	4405	Закрепление отсутствует
4405	4406	Закрепление отсутствует
4406	4407	Закрепление отсутствует
4407	4408	Закрепление отсутствует
4408	4409	Закрепление отсутствует
4409	4410	Закрепление отсутствует
4410	4411	Закрепление отсутствует
4411	4412	Закрепление отсутствует
4412	4413	Закрепление отсутствует
4413	4414	Закрепление отсутствует
4414	4415	Закрепление отсутствует
4415	4416	Закрепление отсутствует
4416	4417	Закрепление отсутствует
4417	4418	Закрепление отсутствует
4418	4419	Закрепление отсутствует
4419	4420	Закрепление отсутствует
4420	4421	Закрепление отсутствует
4421	4422	Закрепление отсутствует
4422	4423	Закрепление отсутствует
4423	4424	Закрепление отсутствует
4424	4425	Закрепление отсутствует
4425	4426	Закрепление отсутствует
4426	4427	Закрепление отсутствует
4427	4428	Закрепление отсутствует
4428	4429	Закрепление отсутствует

**Текстовое описание местоположения границ
населенных пунктов, территориальных зон, особо охраняемых природных
территорий, зон с особыми условиями использования территорий**

Прохождение границы		Описание прохождения границы
от точки	до точки	
1	2	3
4429	4430	Закрепление отсутствует
4430	4431	Закрепление отсутствует
4431	4432	Закрепление отсутствует
4432	4433	Закрепление отсутствует
4433	4434	Закрепление отсутствует
4434	4435	Закрепление отсутствует
4435	4436	Закрепление отсутствует
4436	4437	Закрепление отсутствует
4437	4438	Закрепление отсутствует
4438	4439	Закрепление отсутствует
4439	4440	Закрепление отсутствует
4440	4441	Закрепление отсутствует
4441	4442	Закрепление отсутствует
4442	4443	Закрепление отсутствует
4443	4444	Закрепление отсутствует
4444	4445	Закрепление отсутствует
4445	4446	Закрепление отсутствует
4446	4447	Закрепление отсутствует
4447	4448	Закрепление отсутствует
4448	4449	Закрепление отсутствует
4449	4450	Закрепление отсутствует
4450	4451	Закрепление отсутствует
4451	4452	Закрепление отсутствует
4452	4453	Закрепление отсутствует
4453	4454	Закрепление отсутствует
4454	4455	Закрепление отсутствует
4455	4456	Закрепление отсутствует
4456	4457	Закрепление отсутствует
4457	4458	Закрепление отсутствует
4458	4459	Закрепление отсутствует
4459	4460	Закрепление отсутствует
4460	4461	Закрепление отсутствует
4461	4394	Закрепление отсутствует
4462	4463	Закрепление отсутствует
4463	4464	Закрепление отсутствует
4464	4465	Закрепление отсутствует

**Текстовое описание местоположения границ
населенных пунктов, территориальных зон, особо охраняемых природных
территорий, зон с особыми условиями использования территорий**

Прохождение границы		Описание прохождения границы
от точки	до точки	
1	2	3
4465	4466	Закрепление отсутствует
4466	4467	Закрепление отсутствует
4467	4468	Закрепление отсутствует
4468	4469	Закрепление отсутствует
4469	4470	Закрепление отсутствует
4470	4471	Закрепление отсутствует
4471	4472	Закрепление отсутствует
4472	4473	Закрепление отсутствует
4473	4474	Закрепление отсутствует
4474	4475	Закрепление отсутствует
4475	4476	Закрепление отсутствует
4476	4477	Закрепление отсутствует
4477	4478	Закрепление отсутствует
4478	4479	Закрепление отсутствует
4479	4480	Закрепление отсутствует
4480	4481	Закрепление отсутствует
4481	4482	Закрепление отсутствует
4482	4483	Закрепление отсутствует
4483	4484	Закрепление отсутствует
4484	4485	Закрепление отсутствует
4485	4486	Закрепление отсутствует
4486	4487	Закрепление отсутствует
4487	4488	Закрепление отсутствует
4488	4489	Закрепление отсутствует
4489	4490	Закрепление отсутствует
4490	4491	Закрепление отсутствует
4491	4492	Закрепление отсутствует
4492	4493	Закрепление отсутствует
4493	4494	Закрепление отсутствует
4494	4495	Закрепление отсутствует
4495	4496	Закрепление отсутствует
4496	4497	Закрепление отсутствует
4497	4498	Закрепление отсутствует
4498	4499	Закрепление отсутствует
4499	4500	Закрепление отсутствует
4500	4501	Закрепление отсутствует

**Текстовое описание местоположения границ
населенных пунктов, территориальных зон, особо охраняемых природных
территорий, зон с особыми условиями использования территорий**

Прохождение границы		Описание прохождения границы
от точки	до точки	
1	2	3
4501	4502	Закрепление отсутствует
4502	4503	Закрепление отсутствует
4503	4504	Закрепление отсутствует
4504	4505	Закрепление отсутствует
4505	4506	Закрепление отсутствует
4506	4507	Закрепление отсутствует
4507	4508	Закрепление отсутствует
4508	4509	Закрепление отсутствует
4509	4510	Закрепление отсутствует
4510	4511	Закрепление отсутствует
4511	4512	Закрепление отсутствует
4512	4513	Закрепление отсутствует
4513	4514	Закрепление отсутствует
4514	4515	Закрепление отсутствует
4515	4516	Закрепление отсутствует
4516	4517	Закрепление отсутствует
4517	4518	Закрепление отсутствует
4518	4519	Закрепление отсутствует
4519	4520	Закрепление отсутствует
4520	4521	Закрепление отсутствует
4521	4522	Закрепление отсутствует
4522	4523	Закрепление отсутствует
4523	4524	Закрепление отсутствует
4524	4525	Закрепление отсутствует
4525	4526	Закрепление отсутствует
4526	4527	Закрепление отсутствует
4527	4528	Закрепление отсутствует
4528	4529	Закрепление отсутствует
4529	4530	Закрепление отсутствует
4530	4531	Закрепление отсутствует
4531	4532	Закрепление отсутствует
4532	4533	Закрепление отсутствует
4533	4534	Закрепление отсутствует
4534	4535	Закрепление отсутствует
4535	4536	Закрепление отсутствует
4536	4537	Закрепление отсутствует

**Текстовое описание местоположения границ
населенных пунктов, территориальных зон, особо охраняемых природных
территорий, зон с особыми условиями использования территорий**

Прохождение границы		Описание прохождения границы
от точки	до точки	
1	2	3
4537	4538	Закрепление отсутствует
4538	4539	Закрепление отсутствует
4539	4540	Закрепление отсутствует
4540	4541	Закрепление отсутствует
4541	4542	Закрепление отсутствует
4542	4543	Закрепление отсутствует
4543	4544	Закрепление отсутствует
4544	4545	Закрепление отсутствует
4545	4546	Закрепление отсутствует
4546	4547	Закрепление отсутствует
4547	4548	Закрепление отсутствует
4548	4549	Закрепление отсутствует
4549	4550	Закрепление отсутствует
4550	4551	Закрепление отсутствует
4551	4552	Закрепление отсутствует
4552	4553	Закрепление отсутствует
4553	4554	Закрепление отсутствует
4554	4555	Закрепление отсутствует
4555	4556	Закрепление отсутствует
4556	4557	Закрепление отсутствует
4557	4558	Закрепление отсутствует
4558	4559	Закрепление отсутствует
4559	4560	Закрепление отсутствует
4560	4561	Закрепление отсутствует
4561	4562	Закрепление отсутствует
4562	4563	Закрепление отсутствует
4563	4564	Закрепление отсутствует
4564	4565	Закрепление отсутствует
4565	4566	Закрепление отсутствует
4566	4567	Закрепление отсутствует
4567	4568	Закрепление отсутствует
4568	4569	Закрепление отсутствует
4569	4570	Закрепление отсутствует
4570	4571	Закрепление отсутствует
4571	4572	Закрепление отсутствует
4572	4573	Закрепление отсутствует

**Текстовое описание местоположения границ
населенных пунктов, территориальных зон, особо охраняемых природных
территорий, зон с особыми условиями использования территорий**

Прохождение границы		Описание прохождения границы
от точки	до точки	
1	2	3
4573	4574	Закрепление отсутствует
4574	4575	Закрепление отсутствует
4575	4576	Закрепление отсутствует
4576	4577	Закрепление отсутствует
4577	4578	Закрепление отсутствует
4578	4579	Закрепление отсутствует
4579	4580	Закрепление отсутствует
4580	4581	Закрепление отсутствует
4581	4582	Закрепление отсутствует
4582	4583	Закрепление отсутствует
4583	4584	Закрепление отсутствует
4584	4585	Закрепление отсутствует
4585	4586	Закрепление отсутствует
4586	4587	Закрепление отсутствует
4587	4588	Закрепление отсутствует
4588	4589	Закрепление отсутствует
4589	4590	Закрепление отсутствует
4590	4591	Закрепление отсутствует
4591	4592	Закрепление отсутствует
4592	4593	Закрепление отсутствует
4593	4594	Закрепление отсутствует
4594	4595	Закрепление отсутствует
4595	4596	Закрепление отсутствует
4596	4597	Закрепление отсутствует
4597	4598	Закрепление отсутствует
4598	4599	Закрепление отсутствует
4599	4600	Закрепление отсутствует
4600	4601	Закрепление отсутствует
4601	4602	Закрепление отсутствует
4602	4603	Закрепление отсутствует
4603	4604	Закрепление отсутствует
4604	4605	Закрепление отсутствует
4605	4606	Закрепление отсутствует
4606	4607	Закрепление отсутствует
4607	4608	Закрепление отсутствует
4608	4609	Закрепление отсутствует

**Текстовое описание местоположения границ
населенных пунктов, территориальных зон, особо охраняемых природных
территорий, зон с особыми условиями использования территорий**

Прохождение границы		Описание прохождения границы
от точки	до точки	
1	2	3
4609	4610	Закрепление отсутствует
4610	4611	Закрепление отсутствует
4611	4612	Закрепление отсутствует
4612	4613	Закрепление отсутствует
4613	4614	Закрепление отсутствует
4614	4615	Закрепление отсутствует
4615	4616	Закрепление отсутствует
4616	4617	Закрепление отсутствует
4617	4618	Закрепление отсутствует
4618	4619	Закрепление отсутствует
4619	4620	Закрепление отсутствует
4620	4621	Закрепление отсутствует
4621	4622	Закрепление отсутствует
4622	4623	Закрепление отсутствует
4623	4624	Закрепление отсутствует
4624	4625	Закрепление отсутствует
4625	4626	Закрепление отсутствует
4626	4627	Закрепление отсутствует
4627	4628	Закрепление отсутствует
4628	4629	Закрепление отсутствует
4629	4630	Закрепление отсутствует
4630	4631	Закрепление отсутствует
4631	4632	Закрепление отсутствует
4632	4633	Закрепление отсутствует
4633	4634	Закрепление отсутствует
4634	4635	Закрепление отсутствует
4635	4636	Закрепление отсутствует
4636	4637	Закрепление отсутствует
4637	4638	Закрепление отсутствует
4638	4639	Закрепление отсутствует
4639	4640	Закрепление отсутствует
4640	4641	Закрепление отсутствует
4641	4642	Закрепление отсутствует
4642	4643	Закрепление отсутствует
4643	4644	Закрепление отсутствует
4644	4645	Закрепление отсутствует

**Текстовое описание местоположения границ
населенных пунктов, территориальных зон, особо охраняемых природных
территорий, зон с особыми условиями использования территорий**

Прохождение границы		Описание прохождения границы
от точки	до точки	
1	2	3
4645	4646	Закрепление отсутствует
4646	4647	Закрепление отсутствует
4647	4648	Закрепление отсутствует
4648	4649	Закрепление отсутствует
4649	4650	Закрепление отсутствует
4650	4651	Закрепление отсутствует
4651	4652	Закрепление отсутствует
4652	4653	Закрепление отсутствует
4653	4654	Закрепление отсутствует
4654	4655	Закрепление отсутствует
4655	4656	Закрепление отсутствует
4656	4657	Закрепление отсутствует
4657	4658	Закрепление отсутствует
4658	4659	Закрепление отсутствует
4659	4660	Закрепление отсутствует
4660	4661	Закрепление отсутствует
4661	4662	Закрепление отсутствует
4662	4663	Закрепление отсутствует
4663	4664	Закрепление отсутствует
4664	4665	Закрепление отсутствует
4665	4666	Закрепление отсутствует
4666	4667	Закрепление отсутствует
4667	4668	Закрепление отсутствует
4668	4669	Закрепление отсутствует
4669	4670	Закрепление отсутствует
4670	4671	Закрепление отсутствует
4671	4672	Закрепление отсутствует
4672	4673	Закрепление отсутствует
4673	4674	Закрепление отсутствует
4674	4675	Закрепление отсутствует
4675	4676	Закрепление отсутствует
4676	4677	Закрепление отсутствует
4677	4678	Закрепление отсутствует
4678	4679	Закрепление отсутствует
4679	4680	Закрепление отсутствует
4680	4681	Закрепление отсутствует

**Текстовое описание местоположения границ
населенных пунктов, территориальных зон, особо охраняемых природных
территорий, зон с особыми условиями использования территорий**

Прохождение границы		Описание прохождения границы
от точки	до точки	
1	2	3
4681	4682	Закрепление отсутствует
4682	4683	Закрепление отсутствует
4683	4684	Закрепление отсутствует
4684	4685	Закрепление отсутствует
4685	4686	Закрепление отсутствует
4686	4687	Закрепление отсутствует
4687	4688	Закрепление отсутствует
4688	4689	Закрепление отсутствует
4689	4690	Закрепление отсутствует
4690	4691	Закрепление отсутствует
4691	4692	Закрепление отсутствует
4692	4693	Закрепление отсутствует
4693	4694	Закрепление отсутствует
4694	4695	Закрепление отсутствует
4695	4696	Закрепление отсутствует
4696	4697	Закрепление отсутствует
4697	4698	Закрепление отсутствует
4698	4699	Закрепление отсутствует
4699	4700	Закрепление отсутствует
4700	4462	Закрепление отсутствует
4701	4702	Закрепление отсутствует
4702	4703	Закрепление отсутствует
4703	4704	Закрепление отсутствует
4704	4705	Закрепление отсутствует
4705	4706	Закрепление отсутствует
4706	4707	Закрепление отсутствует
4707	4708	Закрепление отсутствует
4708	4709	Закрепление отсутствует
4709	4710	Закрепление отсутствует
4710	4711	Закрепление отсутствует
4711	4712	Закрепление отсутствует
4712	4713	Закрепление отсутствует
4713	4714	Закрепление отсутствует
4714	4715	Закрепление отсутствует
4715	4716	Закрепление отсутствует
4716	4717	Закрепление отсутствует

**Текстовое описание местоположения границ
населенных пунктов, территориальных зон, особо охраняемых природных
территорий, зон с особыми условиями использования территорий**

Прохождение границы		Описание прохождения границы
от точки	до точки	
1	2	3
4717	4718	Закрепление отсутствует
4718	4719	Закрепление отсутствует
4719	4720	Закрепление отсутствует
4720	4721	Закрепление отсутствует
4721	4722	Закрепление отсутствует
4722	4723	Закрепление отсутствует
4723	4724	Закрепление отсутствует
4724	4725	Закрепление отсутствует
4725	4726	Закрепление отсутствует
4726	4727	Закрепление отсутствует
4727	4728	Закрепление отсутствует
4728	4729	Закрепление отсутствует
4729	4730	Закрепление отсутствует
4730	4731	Закрепление отсутствует
4731	4732	Закрепление отсутствует
4732	4733	Закрепление отсутствует
4733	4734	Закрепление отсутствует
4734	4735	Закрепление отсутствует
4735	4736	Закрепление отсутствует
4736	4737	Закрепление отсутствует
4737	4738	Закрепление отсутствует
4738	4739	Закрепление отсутствует
4739	4740	Закрепление отсутствует
4740	4741	Закрепление отсутствует
4741	4742	Закрепление отсутствует
4742	4743	Закрепление отсутствует
4743	4744	Закрепление отсутствует
4744	4745	Закрепление отсутствует
4745	4746	Закрепление отсутствует
4746	4747	Закрепление отсутствует
4747	4748	Закрепление отсутствует
4748	4749	Закрепление отсутствует
4749	4750	Закрепление отсутствует
4750	4751	Закрепление отсутствует
4751	4752	Закрепление отсутствует
4752	4753	Закрепление отсутствует

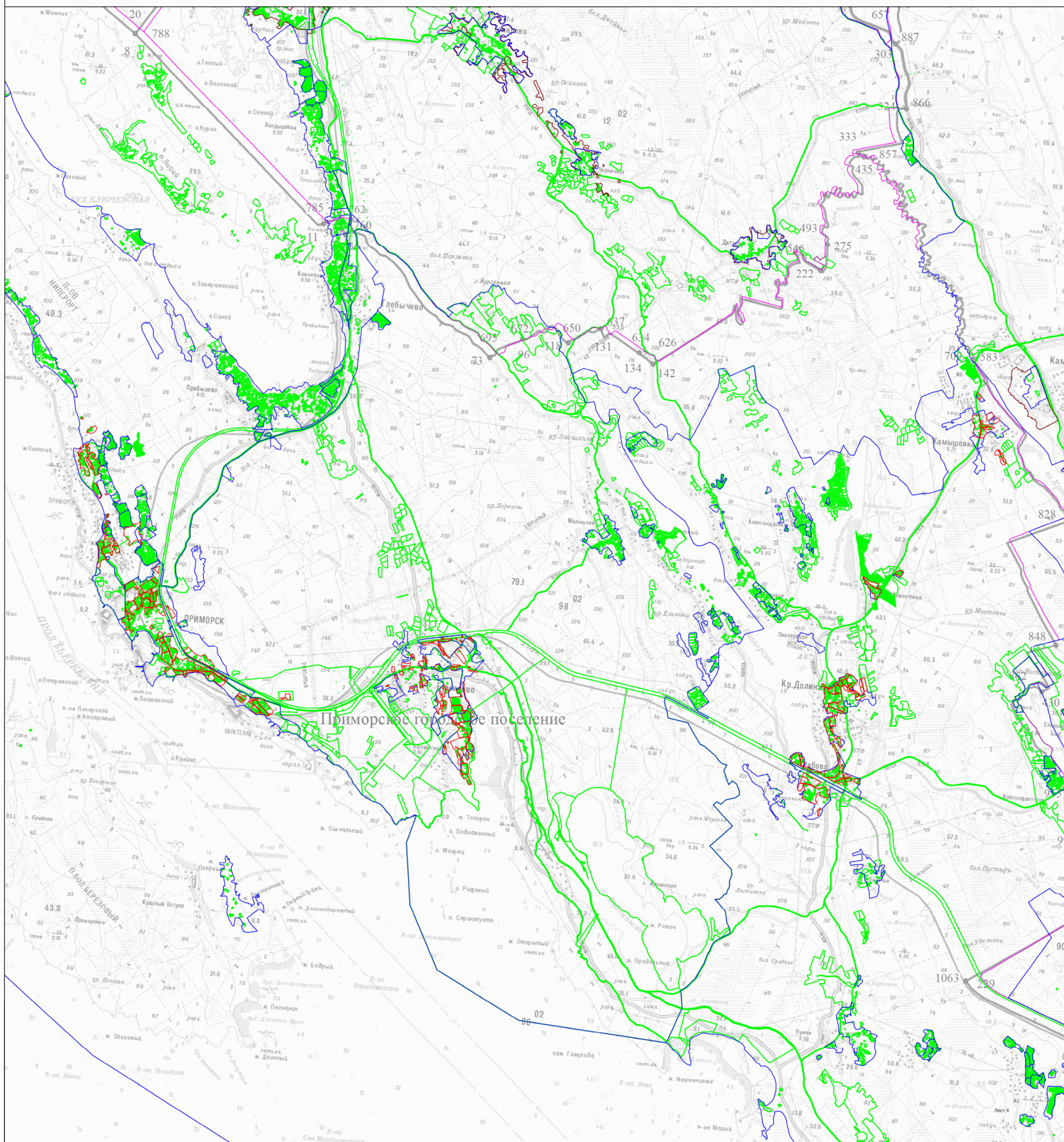
**Текстовое описание местоположения границ
населенных пунктов, территориальных зон, особо охраняемых природных
территорий, зон с особыми условиями использования территорий**

Прохождение границы		Описание прохождения границы
от точки	до точки	
1	2	3
4753	4754	Закрепление отсутствует
4754	4755	Закрепление отсутствует
4755	4756	Закрепление отсутствует
4756	4757	Закрепление отсутствует
4757	4758	Закрепление отсутствует
4758	4759	Закрепление отсутствует
4759	4760	Закрепление отсутствует
4760	4761	Закрепление отсутствует
4761	4762	Закрепление отсутствует
4762	4763	Закрепление отсутствует
4763	4764	Закрепление отсутствует
4764	4765	Закрепление отсутствует
4765	4766	Закрепление отсутствует
4766	4767	Закрепление отсутствует
4767	4768	Закрепление отсутствует
4768	4769	Закрепление отсутствует
4769	4770	Закрепление отсутствует
4770	4771	Закрепление отсутствует
4771	4772	Закрепление отсутствует
4772	4773	Закрепление отсутствует
4773	4774	Закрепление отсутствует
4774	4775	Закрепление отсутствует
4775	4776	Закрепление отсутствует
4776	4777	Закрепление отсутствует
4777	4778	Закрепление отсутствует
4778	4779	Закрепление отсутствует
4779	4701	Закрепление отсутствует
4780	4781	Закрепление отсутствует
4781	4782	Закрепление отсутствует
4782	4780	Закрепление отсутствует

ОПИСАНИЕ МЕСТОПОЛОЖЕНИЯ ГРАНИЦ

Граница территориальной зоны индивидуально жилой застройки (ТЖ1) муниципального образования "Приморское городское поселение"
Выборгского района Ленинградской области

План границ объекта работ



ОПИСАНИЕ МЕСТОПОЛОЖЕНИЯ ГРАНИЦ

Территориальная зона общественно-деловой застройки (ТД-1) муниципального образования "Приморское городское поселение" Выборгского муниципального района Ленинградской области

(наименование объекта, местоположение границ которого описано (далее - объект))

Раздел 1

Сведения об объекте

№ п/п	Характеристики объекта	Описание характеристик
1	2	3
1.	Местоположение объекта	Ленинградская область, район Выборгский, территория Приморского городского поселения
2.	Площадь объекта +/- величина погрешности определения площади (P +/- Дельта P)	531628 +/- 12759 м ²
3.	Иные характеристики объекта	-

Раздел 2

Сведения о местоположении границ объекта

1. Система координат МСК кадастрового округа

2. Сведения о характерных точках границ объекта

Обозначение характерных точек границ	Координаты, м		Метод определения координат характерной точки	Средняя квадратическая погрешность положения характерной точки (M _t), м	Описание обозначения точки на местности (при наличии)
	X	Y			
1	2	3	4	5	6
1	482315.23	1290006.30	Картометрический метод	5	Закрепление отсутствует
2	482319.28	1290067.20	Картометрический метод	5	Закрепление отсутствует
3	482288.32	1290068.93	Картометрический метод	5	Закрепление отсутствует
4	482285.15	1290022.09	Картометрический метод	5	Закрепление отсутствует
5	482307.84	1290009.08	Картометрический метод	5	Закрепление отсутствует
1	482315.23	1290006.30	Картометрический метод	5	Закрепление отсутствует
6	482042.24	1290200.78	Картометрический метод	5	Закрепление отсутствует
7	482051.77	1290210.00	Картометрический метод	5	Закрепление отсутствует
8	482031.19	1290231.59	Картометрический метод	5	Закрепление отсутствует
9	482027.90	1290237.13	Картометрический метод	5	Закрепление отсутствует
10	482018.32	1290227.76	Картометрический метод	5	Закрепление отсутствует
6	482042.24	1290200.78	Картометрический метод	5	Закрепление отсутствует
11	482935.89	1287965.86	Картометрический метод	5	Закрепление отсутствует
12	482939.99	1287984.25	Картометрический метод	5	Закрепление отсутствует
13	482951.88	1288015.58	Картометрический метод	5	Закрепление отсутствует
14	482946.59	1288016.98	Картометрический метод	5	Закрепление отсутствует
15	482946.57	1288016.93	Картометрический метод	5	Закрепление отсутствует
16	482897.95	1288029.74	Картометрический метод	5	Закрепление отсутствует
17	482897.97	1288029.78	Картометрический метод	5	Закрепление отсутствует
18	482897.90	1288029.80	Картометрический метод	5	Закрепление отсутствует
19	482891.17	1288031.58	Картометрический метод	5	Закрепление отсутствует
20	482884.91	1288023.11	Картометрический метод	5	Закрепление отсутствует

2. Сведения о характерных точках границ объекта					
Обозначение характерных точек границ	Координаты, м		Метод определения координат характерной точки	Средняя квадратическая погрешность положения характерной точки (M _t), м	Описание обозначения точки на местности (при наличии)
	X	Y			
1	2	3	4	5	6
21	482866.61	1287979.49	Картометрический метод	5	Закрепление отсутствует
22	482854.50	1287950.61	Картометрический метод	5	Закрепление отсутствует
23	482859.56	1287937.46	Картометрический метод	5	Закрепление отсутствует
24	482872.46	1287943.50	Картометрический метод	5	Закрепление отсутствует
25	482928.29	1287963.18	Картометрический метод	5	Закрепление отсутствует
11	482935.89	1287965.86	Картометрический метод	5	Закрепление отсутствует
26	483022.92	1287509.21	Картометрический метод	5	Закрепление отсутствует
27	482965.94	1287533.89	Картометрический метод	5	Закрепление отсутствует
28	483013.04	1287590.00	Картометрический метод	5	Закрепление отсутствует
29	483026.55	1287576.40	Картометрический метод	5	Закрепление отсутствует
30	483035.07	1287582.02	Картометрический метод	5	Закрепление отсутствует
31	483038.19	1287578.57	Картометрический метод	5	Закрепление отсутствует
32	483035.40	1287567.51	Картометрический метод	5	Закрепление отсутствует
33	483044.05	1287558.91	Картометрический метод	5	Закрепление отсутствует
34	483030.15	1287546.80	Картометрический метод	5	Закрепление отсутствует
35	483025.50	1287542.56	Картометрический метод	5	Закрепление отсутствует
26	483022.92	1287509.21	Картометрический метод	5	Закрепление отсутствует
36	489023.78	1284857.39	Картометрический метод	5	Закрепление отсутствует
37	489027.03	1284898.74	Картометрический метод	5	Закрепление отсутствует
38	489006.06	1284917.05	Картометрический метод	5	Закрепление отсутствует
39	488987.91	1284867.07	Картометрический метод	5	Закрепление отсутствует
40	488998.22	1284864.79	Картометрический метод	5	Закрепление отсутствует
41	489007.81	1284861.94	Картометрический метод	5	Закрепление отсутствует
42	489018.17	1284858.72	Картометрический метод	5	Закрепление отсутствует
36	489023.78	1284857.39	Картометрический метод	5	Закрепление отсутствует
43	483090.81	1288236.82	Картометрический метод	5	Закрепление отсутствует

2. Сведения о характерных точках границ объекта					
Обозначение характерных точек границ	Координаты, м		Метод определения координат характерной точки	Средняя квадратическая погрешность положения характерной точки (Mt), м	Описание обозначения точки на местности (при наличии)
	X	Y			
1	2	3	4	5	6
44	483094.01	1288246.54	Картометрический метод	5	Закрепление отсутствует
45	483101.99	1288298.73	Картометрический метод	5	Закрепление отсутствует
46	483102.07	1288307.26	Картометрический метод	5	Закрепление отсутствует
47	483053.17	1288306.57	Картометрический метод	5	Закрепление отсутствует
48	483057.04	1288245.50	Картометрический метод	5	Закрепление отсутствует
43	483090.81	1288236.82	Картометрический метод	5	Закрепление отсутствует
49	488287.71	1285090.59	Картометрический метод	5	Закрепление отсутствует
50	488191.12	1285144.05	Картометрический метод	5	Закрепление отсутствует
51	488182.41	1285141.24	Картометрический метод	5	Закрепление отсутствует
52	488179.31	1285135.93	Картометрический метод	5	Закрепление отсутствует
53	488180.19	1285125.29	Картометрический метод	5	Закрепление отсутствует
54	488187.43	1285103.88	Картометрический метод	5	Закрепление отсутствует
55	488187.03	1285099.53	Картометрический метод	5	Закрепление отсутствует
56	488209.14	1285064.18	Картометрический метод	5	Закрепление отсутствует
57	488280.62	1285089.26	Картометрический метод	5	Закрепление отсутствует
49	488287.71	1285090.59	Картометрический метод	5	Закрепление отсутствует
58	483051.92	1288446.98	Картометрический метод	5	Закрепление отсутствует
59	483051.17	1288456.37	Картометрический метод	5	Закрепление отсутствует
60	483047.08	1288509.99	Картометрический метод	5	Закрепление отсутствует
61	483003.31	1288505.70	Картометрический метод	5	Закрепление отсутствует
62	483005.18	1288474.89	Картометрический метод	5	Закрепление отсутствует
63	483007.14	1288442.60	Картометрический метод	5	Закрепление отсутствует
58	483051.92	1288446.98	Картометрический метод	5	Закрепление отсутствует
64	486494.73	1285276.62	Картометрический метод	5	Закрепление отсутствует
65	486507.13	1285288.43	Картометрический метод	5	Закрепление отсутствует
66	486551.59	1285325.94	Картометрический метод	5	Закрепление отсутствует

2. Сведения о характерных точках границ объекта					
Обозначение характерных точек границ	Координаты, м		Метод определения координат характерной точки	Средняя квадратическая погрешность положения характерной точки (Mt), м	Описание обозначения точки на местности (при наличии)
	X	Y			
1	2	3	4	5	6
67	486572.12	1285343.82	Картометрический метод	5	Закрепление отсутствует
68	486590.87	1285357.85	Картометрический метод	5	Закрепление отсутствует
69	486611.11	1285370.40	Картометрический метод	5	Закрепление отсутствует
70	486630.75	1285379.41	Картометрический метод	5	Закрепление отсутствует
71	486652.02	1285388.12	Картометрический метод	5	Закрепление отсутствует
72	486668.56	1285393.59	Картометрический метод	5	Закрепление отсутствует
73	486678.75	1285391.67	Картометрический метод	5	Закрепление отсутствует
74	486678.75	1285413.82	Картометрический метод	5	Закрепление отсутствует
75	486648.77	1285419.28	Картометрический метод	5	Закрепление отсутствует
76	486627.94	1285422.38	Картометрический метод	5	Закрепление отсутствует
77	486608.89	1285425.34	Картометрический метод	5	Закрепление отсутствует
78	486587.03	1285425.19	Картометрический метод	5	Закрепление отсутствует
79	486571.08	1285424.01	Картометрический метод	5	Закрепление отсутствует
80	486552.03	1285418.10	Картометрический метод	5	Закрепление отсутствует
81	486543.17	1285413.52	Картометрический метод	5	Закрепление отсутствует
82	486524.56	1285408.21	Картометрический метод	5	Закрепление отсутствует
83	486511.42	1285404.66	Картометрический метод	5	Закрепление отсутствует
84	486505.81	1285403.63	Картометрический метод	5	Закрепление отсутствует
85	486502.70	1285404.52	Картометрический метод	5	Закрепление отсутствует
86	486499.69	1285343.48	Картометрический метод	5	Закрепление отсутствует
87	486485.39	1285320.39	Картометрический метод	5	Закрепление отсутствует
88	486484.89	1285303.28	Картометрический метод	5	Закрепление отсутствует
89	486497.59	1285312.84	Картометрический метод	5	Закрепление отсутствует
64	486494.73	1285276.62	Картометрический метод	5	Закрепление отсутствует
90	482876.91	1287288.60	Картометрический метод	5	Закрепление отсутствует
91	482874.10	1287301.34	Картометрический метод	5	Закрепление отсутствует

2. Сведения о характерных точках границ объекта					
Обозначение характерных точек границ	Координаты, м		Метод определения координат характерной точки	Средняя квадратическая погрешность положения характерной точки (Mt), м	Описание обозначения точки на местности (при наличии)
	X	Y			
1	2	3	4	5	6
92	482769.64	1287306.88	Картометрический метод	5	Закрепление отсутствует
93	482765.42	1287297.51	Картометрический метод	5	Закрепление отсутствует
94	482760.50	1287289.53	Картометрический метод	5	Закрепление отсутствует
95	482759.09	1287281.55	Картометрический метод	5	Закрепление отсутствует
96	482757.33	1287276.00	Картометрический метод	5	Закрепление отсутствует
97	482748.18	1287269.06	Картометрический метод	5	Закрепление отсутствует
98	482746.07	1287263.16	Картометрический метод	5	Закрепление отсутствует
99	482745.72	1287251.71	Картометрический метод	5	Закрепление отсутствует
100	482735.87	1287246.51	Картометрический метод	5	Закрепление отсутствует
101	482733.41	1287237.14	Картометрический метод	5	Закрепление отсутствует
102	482732.00	1287234.36	Картометрический метод	5	Закрепление отсутствует
103	482809.04	1287161.50	Картометрический метод	5	Закрепление отсутствует
104	482851.96	1287206.60	Картометрический метод	5	Закрепление отсутствует
105	482881.52	1287261.08	Картометрический метод	5	Закрепление отсутствует
106	482888.90	1287266.28	Картометрический метод	5	Закрепление отсутствует
107	482890.05	1287288.50	Картометрический метод	5	Закрепление отсутствует
90	482876.91	1287288.60	Картометрический метод	5	Закрепление отсутствует
108	485521.38	1285212.66	Картометрический метод	5	Закрепление отсутствует
109	485528.31	1285219.51	Картометрический метод	5	Закрепление отсутствует
110	485545.35	1285230.39	Картометрический метод	5	Закрепление отсутствует
111	485558.91	1285234.93	Картометрический метод	5	Закрепление отсутствует
112	485569.21	1285235.65	Картометрический метод	5	Закрепление отсутствует
113	485584.69	1285230.47	Картометрический метод	5	Закрепление отсутствует
114	485596.78	1285231.78	Картометрический метод	5	Закрепление отсутствует
115	485619.47	1285240.71	Картометрический метод	5	Закрепление отсутствует
116	485636.99	1285250.79	Картометрический метод	5	Закрепление отсутствует

2. Сведения о характерных точках границ объекта					
Обозначение характерных точек границ	Координаты, м		Метод определения координат характерной точки	Средняя квадратическая погрешность положения характерной точки (Mt), м	Описание обозначения точки на местности (при наличии)
	X	Y			
1	2	3	4	5	6
117	485656.02	1285256.63	Картометрический метод	5	Закрепление отсутствует
118	485688.23	1285257.84	Картометрический метод	5	Закрепление отсутствует
119	485710.38	1285256.61	Картометрический метод	5	Закрепление отсутствует
120	485734.76	1285260.35	Картометрический метод	5	Закрепление отсутствует
121	485735.22	1285311.01	Картометрический метод	5	Закрепление отсутствует
122	485732.66	1285307.92	Картометрический метод	5	Закрепление отсутствует
123	485713.37	1285311.85	Картометрический метод	5	Закрепление отсутствует
124	485675.11	1285367.06	Картометрический метод	5	Закрепление отсутствует
125	485654.06	1285359.92	Картометрический метод	5	Закрепление отсутствует
126	485606.81	1285365.72	Картометрический метод	5	Закрепление отсутствует
127	485517.56	1285263.57	Картометрический метод	5	Закрепление отсутствует
108	485521.38	1285212.66	Картометрический метод	5	Закрепление отсутствует
128	483155.65	1287220.31	Картометрический метод	5	Закрепление отсутствует
129	483199.28	1287255.70	Картометрический метод	5	Закрепление отсутствует
130	483219.03	1287274.01	Картометрический метод	5	Закрепление отсутствует
131	483223.55	1287266.69	Картометрический метод	5	Закрепление отсутствует
132	483228.08	1287270.52	Картометрический метод	5	Закрепление отсутствует
133	483252.53	1287238.59	Картометрический метод	5	Закрепление отсутствует
134	483244.98	1287223.93	Картометрический метод	5	Закрепление отсутствует
135	483209.83	1287187.70	Картометрический метод	5	Закрепление отсутствует
128	483155.65	1287220.31	Картометрический метод	5	Закрепление отсутствует
136	483642.10	1287758.99	Картометрический метод	5	Закрепление отсутствует
137	483600.21	1287786.15	Картометрический метод	5	Закрепление отсутствует
138	483496.17	1287754.65	Картометрический метод	5	Закрепление отсутствует
139	483555.82	1287720.13	Картометрический метод	5	Закрепление отсутствует
136	483642.10	1287758.99	Картометрический метод	5	Закрепление отсутствует

2. Сведения о характерных точках границ объекта					
Обозначение характерных точек границ	Координаты, м		Метод определения координат характерной точки	Средняя квадратическая погрешность положения характерной точки (Mt), м	Описание обозначения точки на местности (при наличии)
	X	Y			
1	2	3	4	5	6
140	483370.20	1287275.14	Картометрический метод	5	Закрепление отсутствует
141	483379.22	1287255.18	Картометрический метод	5	Закрепление отсутствует
142	483332.08	1287237.49	Картометрический метод	5	Закрепление отсутствует
143	483322.26	1287257.92	Картометрический метод	5	Закрепление отсутствует
144	483337.65	1287264.35	Картометрический метод	5	Закрепление отсутствует
140	483370.20	1287275.14	Картометрический метод	5	Закрепление отсутствует
145	483911.85	1287312.79	Картометрический метод	5	Закрепление отсутствует
146	483885.45	1287338.80	Картометрический метод	5	Закрепление отсутствует
147	483880.88	1287329.78	Картометрический метод	5	Закрепление отсутствует
148	483867.20	1287305.06	Картометрический метод	5	Закрепление отсутствует
149	483864.38	1287302.10	Картометрический метод	5	Закрепление отсутствует
150	483884.00	1287284.63	Картометрический метод	5	Закрепление отсутствует
151	483905.81	1287307.38	Картометрический метод	5	Закрепление отсутствует
145	483911.85	1287312.79	Картометрический метод	5	Закрепление отсутствует
152	483753.18	1287112.92	Картометрический метод	5	Закрепление отсутствует
153	483818.26	1287198.97	Картометрический метод	5	Закрепление отсутствует
154	483791.00	1287216.48	Картометрический метод	5	Закрепление отсутствует
155	483777.36	1287200.53	Картометрический метод	5	Закрепление отсутствует
156	483752.17	1287216.82	Картометрический метод	5	Закрепление отсутствует
157	483755.37	1287220.67	Картометрический метод	5	Закрепление отсутствует
158	483741.39	1287231.82	Картометрический метод	5	Закрепление отсутствует
159	483709.91	1287262.82	Картометрический метод	5	Закрепление отсутствует
160	483650.75	1287211.15	Картометрический метод	5	Закрепление отсутствует
161	483705.70	1287147.50	Картометрический метод	5	Закрепление отсутствует
162	483720.20	1287135.41	Картометрический метод	5	Закрепление отсутствует
152	483753.18	1287112.92	Картометрический метод	5	Закрепление отсутствует

2. Сведения о характерных точках границ объекта					
Обозначение характерных точек границ	Координаты, м		Метод определения координат характерной точки	Средняя квадратическая погрешность положения характерной точки (Mt), м	Описание обозначения точки на местности (при наличии)
	X	Y			
1	2	3	4	5	6
163	484235.90	1286949.67	Картометрический метод	5	Закрепление отсутствует
164	484243.71	1286987.01	Картометрический метод	5	Закрепление отсутствует
165	484245.17	1286992.45	Картометрический метод	5	Закрепление отсутствует
166	484243.48	1287068.80	Картометрический метод	5	Закрепление отсутствует
167	484247.45	1287236.44	Картометрический метод	5	Закрепление отсутствует
168	484143.01	1287252.74	Картометрический метод	5	Закрепление отсутствует
169	484088.66	1287185.09	Картометрический метод	5	Закрепление отсутствует
170	484125.87	1287135.02	Картометрический метод	5	Закрепление отсутствует
171	484183.46	1287032.10	Картометрический метод	5	Закрепление отсутствует
172	484219.68	1286972.43	Картометрический метод	5	Закрепление отсутствует
163	484235.90	1286949.67	Картометрический метод	5	Закрепление отсутствует
173	483830.57	1287094.88	Картометрический метод	5	Закрепление отсутствует
174	483811.55	1287108.88	Картометрический метод	5	Закрепление отсутствует
175	483806.74	1287101.50	Картометрический метод	5	Закрепление отсутствует
176	483782.84	1287117.25	Картометрический метод	5	Закрепление отсутствует
177	483788.50	1287125.84	Картометрический метод	5	Закрепление отсутствует
178	483784.84	1287128.54	Картометрический метод	5	Закрепление отсутствует
179	483765.84	1287104.25	Картометрический метод	5	Закрепление отсутствует
180	483806.10	1287076.18	Картометрический метод	5	Закрепление отсутствует
181	483837.70	1287051.15	Картометрический метод	5	Закрепление отсутствует
182	483852.65	1287076.21	Картометрический метод	5	Закрепление отсутствует
173	483830.57	1287094.88	Картометрический метод	5	Закрепление отсутствует
183	483963.20	1286327.02	Картометрический метод	5	Закрепление отсутствует
184	483947.37	1286331.18	Картометрический метод	5	Закрепление отсутствует
185	483942.80	1286333.96	Картометрический метод	5	Закрепление отсутствует
186	483940.34	1286339.86	Картометрический метод	5	Закрепление отсутствует

2. Сведения о характерных точках границ объекта					
Обозначение характерных точек границ	Координаты, м		Метод определения координат характерной точки	Средняя квадратическая погрешность положения характерной точки (Mt), м	Описание обозначения точки на местности (при наличии)
	X	Y			
1	2	3	4	5	6
187	483877.36	1286301.34	Картометрический метод	5	Закрепление отсутствует
188	483888.27	1286271.50	Картометрический метод	5	Закрепление отсутствует
189	483945.96	1286245.13	Картометрический метод	5	Закрепление отсутствует
190	483961.79	1286277.05	Картометрический метод	5	Закрепление отсутствует
183	483963.20	1286327.02	Картометрический метод	5	Закрепление отсутствует
191	484039.88	1286388.12	Картометрический метод	5	Закрепление отсутствует
192	484051.60	1286376.76	Картометрический метод	5	Закрепление отсутствует
193	484059.20	1286369.36	Картометрический метод	5	Закрепление отсутствует
194	484065.25	1286374.65	Картометрический метод	5	Закрепление отсутствует
195	484082.00	1286358.41	Картометрический метод	5	Закрепление отсутствует
196	484076.85	1286352.26	Картометрический метод	5	Закрепление отсутствует
197	484087.76	1286341.88	Картометрический метод	5	Закрепление отсутствует
198	484057.48	1286334.65	Картометрический метод	5	Закрепление отсутствует
199	484024.79	1286324.75	Картометрический метод	5	Закрепление отсутствует
200	484002.54	1286330.39	Картометрический метод	5	Закрепление отсутствует
201	483991.35	1286336.73	Картометрический метод	5	Закрепление отсутствует
191	484039.88	1286388.12	Картометрический метод	5	Закрепление отсутствует
202	484122.57	1286475.35	Картометрический метод	5	Закрепление отсутствует
203	484077.18	1286495.47	Картометрический метод	5	Закрепление отсутствует
204	484051.01	1286443.61	Картометрический метод	5	Закрепление отсутствует
205	484039.50	1286432.49	Картометрический метод	5	Закрепление отсутствует
206	484057.72	1286413.60	Картометрический метод	5	Закрепление отсутствует
207	484051.29	1286407.39	Картометрический метод	5	Закрепление отсутствует
208	484062.08	1286396.41	Картометрический метод	5	Закрепление отсутствует
209	484066.46	1286401.34	Картометрический метод	5	Закрепление отсутствует
210	484077.11	1286390.98	Картометрический метод	5	Закрепление отсутствует

2. Сведения о характерных точках границ объекта					
Обозначение характерных точек границ	Координаты, м		Метод определения координат характерной точки	Средняя квадратическая погрешность положения характерной точки (Mt), м	Описание обозначения точки на местности (при наличии)
	X	Y			
1	2	3	4	5	6
211	484075.80	1286389.21	Картометрический метод	5	Закрепление отсутствует
212	484076.22	1286388.02	Картометрический метод	5	Закрепление отсутствует
213	484079.11	1286385.92	Картометрический метод	5	Закрепление отсутствует
214	484080.31	1286385.97	Картометрический метод	5	Закрепление отсутствует
215	484081.50	1286385.11	Картометрический метод	5	Закрепление отсутствует
216	484081.80	1286383.94	Картометрический метод	5	Закрепление отсутствует
217	484084.64	1286381.86	Картометрический метод	5	Закрепление отсутствует
218	484085.90	1286381.72	Картометрический метод	5	Закрепление отсутствует
219	484094.60	1286373.90	Картометрический метод	5	Закрепление отсутствует
220	484089.87	1286369.25	Картометрический метод	5	Закрепление отсутствует
221	484100.01	1286358.93	Картометрический метод	5	Закрепление отсутствует
222	484105.05	1286363.89	Картометрический метод	5	Закрепление отсутствует
223	484119.65	1286349.75	Картометрический метод	5	Закрепление отсутствует
224	484127.70	1286348.53	Картометрический метод	5	Закрепление отсутствует
225	484141.60	1286356.66	Картометрический метод	5	Закрепление отсутствует
226	484148.85	1286360.26	Картометрический метод	5	Закрепление отсутствует
227	484112.73	1286416.56	Картометрический метод	5	Закрепление отсутствует
228	484098.35	1286427.39	Картометрический метод	5	Закрепление отсутствует
229	484112.72	1286459.04	Картометрический метод	5	Закрепление отсутствует
202	484122.57	1286475.35	Картометрический метод	5	Закрепление отсутствует
230	484165.48	1286714.42	Картометрический метод	5	Закрепление отсутствует
231	484163.86	1286704.56	Картометрический метод	5	Закрепление отсутствует
232	484166.22	1286704.06	Картометрический метод	5	Закрепление отсутствует
233	484161.50	1286673.81	Картометрический метод	5	Закрепление отсутствует
234	484158.16	1286674.05	Картометрический метод	5	Закрепление отсутствует
235	484150.01	1286625.94	Картометрический метод	5	Закрепление отсутствует

2. Сведения о характерных точках границ объекта					
Обозначение характерных точек границ	Координаты, м		Метод определения координат характерной точки	Средняя квадратическая погрешность положения характерной точки (Mt), м	Описание обозначения точки на местности (при наличии)
	X	Y			
1	2	3	4	5	6
236	484149.14	1286624.36	Картометрический метод	5	Закрепление отсутствует
237	484136.89	1286597.44	Картометрический метод	5	Закрепление отсутствует
238	484092.25	1286614.86	Картометрический метод	5	Закрепление отсутствует
239	484112.35	1286678.73	Картометрический метод	5	Закрепление отсутствует
240	484113.45	1286706.16	Картометрический метод	5	Закрепление отсутствует
241	484121.05	1286711.12	Картометрический метод	5	Закрепление отсутствует
242	484149.14	1286706.73	Картометрический метод	5	Закрепление отсутствует
243	484156.34	1286706.09	Картометрический метод	5	Закрепление отсутствует
230	484165.48	1286714.42	Картометрический метод	5	Закрепление отсутствует
244	484105.31	1286329.54	Картометрический метод	5	Закрепление отсутствует
245	484107.63	1286323.61	Картометрический метод	5	Закрепление отсутствует
246	484122.65	1286320.59	Картометрический метод	5	Закрепление отсутствует
247	484139.65	1286324.51	Картометрический метод	5	Закрепление отсутствует
248	484170.85	1286317.65	Картометрический метод	5	Закрепление отсутствует
249	484184.57	1286310.71	Картометрический метод	5	Закрепление отсутствует
250	484173.66	1286289.20	Картометрический метод	5	Закрепление отсутствует
251	484132.86	1286307.93	Картометрический метод	5	Закрепление отсутствует
252	484115.50	1286303.52	Картометрический метод	5	Закрепление отсутствует
253	484108.15	1286277.62	Картометрический метод	5	Закрепление отсутствует
254	484078.63	1286288.18	Картометрический метод	5	Закрепление отсутствует
255	484080.70	1286291.99	Картометрический метод	5	Закрепление отсутствует
256	484081.28	1286295.23	Картометрический метод	5	Закрепление отсутствует
257	484077.27	1286299.25	Картометрический метод	5	Закрепление отсутствует
258	484078.20	1286300.08	Картометрический метод	5	Закрепление отсутствует
259	484072.84	1286305.10	Картометрический метод	5	Закрепление отсутствует
260	484060.34	1286315.09	Картометрический метод	5	Закрепление отсутствует

2. Сведения о характерных точках границ объекта					
Обозначение характерных точек границ	Координаты, м		Метод определения координат характерной точки	Средняя квадратическая погрешность положения характерной точки (Mt), м	Описание обозначения точки на местности (при наличии)
	X	Y			
1	2	3	4	5	6
261	484083.09	1286321.41	Картометрический метод	5	Закрепление отсутствует
262	484090.64	1286323.78	Картометрический метод	5	Закрепление отсутствует
244	484105.31	1286329.54	Картометрический метод	5	Закрепление отсутствует
263	484528.08	1286786.54	Картометрический метод	5	Закрепление отсутствует
264	484516.21	1286798.44	Картометрический метод	5	Закрепление отсутствует
265	484513.05	1286806.64	Картометрический метод	5	Закрепление отсутствует
266	484526.64	1286824.26	Картометрический метод	5	Закрепление отсутствует
267	484530.89	1286829.77	Картометрический метод	5	Закрепление отсутствует
268	484549.85	1286819.17	Картометрический метод	5	Закрепление отсутствует
269	484555.89	1286836.55	Картометрический метод	5	Закрепление отсутствует
270	484533.66	1286851.56	Картометрический метод	5	Закрепление отсутствует
271	484531.51	1286861.74	Картометрический метод	5	Закрепление отсутствует
272	484519.42	1286872.96	Картометрический метод	5	Закрепление отсутствует
273	484516.01	1286869.29	Картометрический метод	5	Закрепление отсутствует
274	484498.20	1286886.86	Картометрический метод	5	Закрепление отсутствует
275	484486.94	1286896.93	Картометрический метод	5	Закрепление отсутствует
276	484452.82	1286918.79	Картометрический метод	5	Закрепление отсутствует
277	484386.54	1286822.51	Картометрический метод	5	Закрепление отсутствует
278	484398.80	1286813.21	Картометрический метод	5	Закрепление отсутствует
279	484426.27	1286804.35	Картометрический метод	5	Закрепление отсутствует
280	484474.81	1286788.36	Картометрический метод	5	Закрепление отсутствует
281	484513.35	1286764.15	Картометрический метод	5	Закрепление отсутствует
282	484516.56	1286769.03	Картометрический метод	5	Закрепление отсутствует
283	484517.42	1286768.54	Картометрический метод	5	Закрепление отсутствует
263	484528.08	1286786.54	Картометрический метод	5	Закрепление отсутствует
284	484393.75	1286396.60	Картометрический метод	5	Закрепление отсутствует

2. Сведения о характерных точках границ объекта					
Обозначение характерных точек границ	Координаты, м		Метод определения координат характерной точки	Средняя квадратическая погрешность положения характерной точки (Mt), м	Описание обозначения точки на местности (при наличии)
	X	Y			
1	2	3	4	5	6
285	484445.25	1286418.79	Картометрический метод	5	Закрепление отсутствует
286	484428.65	1286443.80	Картометрический метод	5	Закрепление отсутствует
287	484409.25	1286445.36	Картометрический метод	5	Закрепление отсутствует
288	484368.80	1286427.77	Картометрический метод	5	Закрепление отсутствует
289	484380.79	1286423.85	Картометрический метод	5	Закрепление отсутствует
284	484393.75	1286396.60	Картометрический метод	5	Закрепление отсутствует
290	484344.34	1286417.47	Картометрический метод	5	Закрепление отсутствует
291	484313.28	1286401.72	Картометрический метод	5	Закрепление отсутствует
292	484311.29	1286405.70	Картометрический метод	5	Закрепление отсутствует
293	484288.94	1286394.86	Картометрический метод	5	Закрепление отсутствует
294	484256.46	1286378.22	Картометрический метод	5	Закрепление отсутствует
295	484245.15	1286372.43	Картометрический метод	5	Закрепление отсутствует
296	484242.83	1286377.39	Картометрический метод	5	Закрепление отсутствует
297	484213.63	1286365.80	Картометрический метод	5	Закрепление отсутствует
298	484215.11	1286361.93	Картометрический метод	5	Закрепление отсутствует
299	484203.90	1286357.64	Картометрический метод	5	Закрепление отсутствует
300	484193.17	1286351.41	Картометрический метод	5	Закрепление отсутствует
301	484184.84	1286348.12	Картометрический метод	5	Закрепление отсутствует
302	484159.76	1286334.62	Картометрический метод	5	Закрепление отсутствует
303	484186.66	1286334.06	Картометрический метод	5	Закрепление отсутствует
304	484224.16	1286317.97	Картометрический метод	5	Закрепление отсутствует
305	484239.46	1286311.40	Картометрический метод	5	Закрепление отсутствует
306	484243.68	1286311.17	Картометрический метод	5	Закрепление отсутствует
307	484277.14	1286295.67	Картометрический метод	5	Закрепление отсутствует
308	484295.05	1286290.16	Картометрический метод	5	Закрепление отсутствует
309	484303.17	1286286.52	Картометрический метод	5	Закрепление отсутствует

2. Сведения о характерных точках границ объекта					
Обозначение характерных точек границ	Координаты, м		Метод определения координат характерной точки	Средняя квадратическая погрешность положения характерной точки (Mt), м	Описание обозначения точки на местности (при наличии)
	X	Y			
1	2	3	4	5	6
310	484305.04	1286289.96	Картометрический метод	5	Закрепление отсутствует
311	484318.08	1286313.91	Картометрический метод	5	Закрепление отсутствует
312	484325.60	1286320.23	Картометрический метод	5	Закрепление отсутствует
313	484337.86	1286325.56	Картометрический метод	5	Закрепление отсутствует
314	484368.63	1286354.84	Картометрический метод	5	Закрепление отсутствует
315	484372.78	1286358.76	Картометрический метод	5	Закрепление отсутствует
316	484362.85	1286379.19	Картометрический метод	5	Закрепление отсутствует
290	484344.34	1286417.47	Картометрический метод	5	Закрепление отсутствует
317	484592.80	1286553.16	Картометрический метод	5	Закрепление отсутствует
318	484585.16	1286566.28	Картометрический метод	5	Закрепление отсутствует
319	484573.60	1286593.71	Картометрический метод	5	Закрепление отсутствует
320	484503.65	1286564.87	Картометрический метод	5	Закрепление отсутствует
321	484521.87	1286520.74	Картометрический метод	5	Закрепление отсутствует
322	484526.89	1286507.67	Картометрический метод	5	Закрепление отсутствует
323	484562.70	1286531.81	Картометрический метод	5	Закрепление отсутствует
317	484592.80	1286553.16	Картометрический метод	5	Закрепление отсутствует
324	484914.29	1286640.08	Картометрический метод	5	Закрепление отсутствует
325	484924.89	1286654.99	Картометрический метод	5	Закрепление отсутствует
326	484862.84	1286663.35	Картометрический метод	5	Закрепление отсутствует
327	484864.45	1286668.43	Картометрический метод	5	Закрепление отсутствует
328	484837.65	1286678.96	Картометрический метод	5	Закрепление отсутствует
329	484825.32	1286649.04	Картометрический метод	5	Закрепление отсутствует
330	484832.62	1286644.94	Картометрический метод	5	Закрепление отсутствует
331	484832.95	1286644.75	Картометрический метод	5	Закрепление отсутствует
332	484839.38	1286641.08	Картометрический метод	5	Закрепление отсутствует
333	484855.03	1286638.75	Картометрический метод	5	Закрепление отсутствует

2. Сведения о характерных точках границ объекта					
Обозначение характерных точек границ	Координаты, м		Метод определения координат характерной точки	Средняя квадратическая погрешность положения характерной точки (Mt), м	Описание обозначения точки на местности (при наличии)
	X	Y			
1	2	3	4	5	6
334	484857.81	1286647.52	Картометрический метод	5	Закрепление отсутствует
335	484867.55	1286646.55	Картометрический метод	5	Закрепление отсутствует
336	484893.40	1286643.54	Картометрический метод	5	Закрепление отсутствует
324	484914.29	1286640.08	Картометрический метод	5	Закрепление отсутствует
337	484723.27	1286682.51	Картометрический метод	5	Закрепление отсутствует
338	484727.78	1286705.74	Картометрический метод	5	Закрепление отсутствует
339	484728.82	1286726.92	Картометрический метод	5	Закрепление отсутствует
340	484703.12	1286736.97	Картометрический метод	5	Закрепление отсутствует
341	484693.14	1286699.20	Картометрический метод	5	Закрепление отсутствует
337	484723.27	1286682.51	Картометрический метод	5	Закрепление отсутствует
342	485183.74	1286803.79	Картометрический метод	5	Закрепление отсутствует
343	485205.05	1286830.13	Картометрический метод	5	Закрепление отсутствует
344	485229.65	1286870.65	Картометрический метод	5	Закрепление отсутствует
345	485210.56	1286885.48	Картометрический метод	5	Закрепление отсутствует
346	485228.87	1286920.90	Картометрический метод	5	Закрепление отсутствует
347	485249.50	1286905.57	Картометрический метод	5	Закрепление отсутствует
348	485263.55	1286930.60	Картометрический метод	5	Закрепление отсутствует
349	485291.15	1286972.91	Картометрический метод	5	Закрепление отсутствует
350	485309.51	1287003.25	Картометрический метод	5	Закрепление отсутствует
351	485212.70	1287020.45	Картометрический метод	5	Закрепление отсутствует
352	485160.82	1286929.94	Картометрический метод	5	Закрепление отсутствует
353	485187.35	1286925.57	Картометрический метод	5	Закрепление отсутствует
354	485182.14	1286917.13	Картометрический метод	5	Закрепление отсутствует
355	485201.88	1286906.89	Картометрический метод	5	Закрепление отсутствует
356	485183.50	1286871.45	Картометрический метод	5	Закрепление отсутствует
357	485172.35	1286849.97	Картометрический метод	5	Закрепление отсутствует

2. Сведения о характерных точках границ объекта					
Обозначение характерных точек границ	Координаты, м		Метод определения координат характерной точки	Средняя квадратическая погрешность положения характерной точки (Mt), м	Описание обозначения точки на местности (при наличии)
	X	Y			
1	2	3	4	5	6
358	485128.25	1286877.20	Картометрический метод	5	Закрепление отсутствует
359	485113.14	1286855.64	Картометрический метод	5	Закрепление отсутствует
342	485183.74	1286803.79	Картометрический метод	5	Закрепление отсутствует
360	484952.21	1286630.56	Картометрический метод	5	Закрепление отсутствует
361	484954.16	1286633.86	Картометрический метод	5	Закрепление отсутствует
362	484967.91	1286657.14	Картометрический метод	5	Закрепление отсутствует
363	484948.86	1286667.36	Картометрический метод	5	Закрепление отсутствует
364	484926.71	1286638.02	Картометрический метод	5	Закрепление отсутствует
365	484928.06	1286634.64	Картометрический метод	5	Закрепление отсутствует
360	484952.21	1286630.56	Картометрический метод	5	Закрепление отсутствует
366	484785.34	1286416.83	Картометрический метод	5	Закрепление отсутствует
367	484720.00	1286344.54	Картометрический метод	5	Закрепление отсутствует
368	484696.47	1286325.53	Картометрический метод	5	Закрепление отсутствует
369	484670.70	1286305.55	Картометрический метод	5	Закрепление отсутствует
370	484619.46	1286258.19	Картометрический метод	5	Закрепление отсутствует
371	484559.93	1286312.24	Картометрический метод	5	Закрепление отсутствует
372	484517.48	1286407.84	Картометрический метод	5	Закрепление отсутствует
373	484554.48	1286430.42	Картометрический метод	5	Закрепление отсутствует
374	484527.50	1286474.14	Картометрический метод	5	Закрепление отсутствует
375	484578.65	1286508.80	Картометрический метод	5	Закрепление отсутствует
376	484608.05	1286529.66	Картометрический метод	5	Закрепление отсутствует
377	484622.85	1286538.42	Картометрический метод	5	Закрепление отсутствует
378	484628.84	1286528.59	Картометрический метод	5	Закрепление отсутствует
379	484636.28	1286516.74	Картометрический метод	5	Закрепление отсутствует
380	484624.13	1286508.98	Картометрический метод	5	Закрепление отсутствует
381	484621.64	1286512.82	Картометрический метод	5	Закрепление отсутствует

2. Сведения о характерных точках границ объекта					
Обозначение характерных точек границ	Координаты, м		Метод определения координат характерной точки	Средняя квадратическая погрешность положения характерной точки (Mt), м	Описание обозначения точки на местности (при наличии)
	X	Y			
1	2	3	4	5	6
382	484604.73	1286502.05	Картометрический метод	5	Закрепление отсутствует
383	484623.97	1286472.29	Картометрический метод	5	Закрепление отсутствует
384	484652.73	1286490.62	Картометрический метод	5	Закрепление отсутствует
385	484656.43	1286484.72	Картометрический метод	5	Закрепление отсутствует
386	484679.80	1286506.97	Картометрический метод	5	Закрепление отсутствует
387	484687.11	1286498.77	Картометрический метод	5	Закрепление отсутствует
388	484744.81	1286464.77	Картометрический метод	5	Закрепление отсутствует
389	484752.00	1286460.04	Картометрический метод	5	Закрепление отсутствует
390	484754.22	1286464.66	Картометрический метод	5	Закрепление отсутствует
391	484795.32	1286435.85	Картометрический метод	5	Закрепление отсутствует
366	484785.34	1286416.83	Картометрический метод	5	Закрепление отсутствует
392	485534.23	1286743.23	Картометрический метод	5	Закрепление отсутствует
393	485525.27	1286748.95	Картометрический метод	5	Закрепление отсутствует
394	485518.11	1286753.60	Картометрический метод	5	Закрепление отсутствует
395	485494.65	1286768.46	Картометрический метод	5	Закрепление отсутствует
396	485494.24	1286767.82	Картометрический метод	5	Закрепление отсутствует
397	485475.88	1286740.53	Картометрический метод	5	Закрепление отсутствует
398	485457.76	1286713.59	Картометрический метод	5	Закрепление отсутствует
399	485424.99	1286670.49	Картометрический метод	5	Закрепление отсутствует
400	485415.50	1286655.43	Картометрический метод	5	Закрепление отсутствует
401	485407.51	1286642.38	Картометрический метод	5	Закрепление отсутствует
402	485454.00	1286610.57	Картометрический метод	5	Закрепление отсутствует
403	485464.51	1286629.95	Картометрический метод	5	Закрепление отсутствует
404	485478.05	1286650.10	Картометрический метод	5	Закрепление отсутствует
405	485477.95	1286650.17	Картометрический метод	5	Закрепление отсутствует
392	485534.23	1286743.23	Картометрический метод	5	Закрепление отсутствует

2. Сведения о характерных точках границ объекта					
Обозначение характерных точек границ	Координаты, м		Метод определения координат характерной точки	Средняя квадратическая погрешность положения характерной точки (Mt), м	Описание обозначения точки на местности (при наличии)
	X	Y			
1	2	3	4	5	6
406	485418.74	1287040.10	Картометрический метод	5	Закрепление отсутствует
407	485409.70	1287055.03	Картометрический метод	5	Закрепление отсутствует
408	485395.63	1287075.27	Картометрический метод	5	Закрепление отсутствует
409	485388.51	1287081.75	Картометрический метод	5	Закрепление отсутствует
410	485370.44	1287080.21	Картометрический метод	5	Закрепление отсутствует
411	485357.75	1287039.09	Картометрический метод	5	Закрепление отсутствует
412	485353.91	1287029.95	Картометрический метод	5	Закрепление отсутствует
413	485356.16	1287028.86	Картометрический метод	5	Закрепление отсутствует
414	485355.12	1287025.94	Картометрический метод	5	Закрепление отсутствует
415	485365.67	1287020.27	Картометрический метод	5	Закрепление отсутствует
416	485369.00	1287022.44	Картометрический метод	5	Закрепление отсутствует
417	485389.65	1287012.14	Картометрический метод	5	Закрепление отсутствует
418	485405.51	1287034.30	Картометрический метод	5	Закрепление отсутствует
419	485410.10	1287031.63	Картометрический метод	5	Закрепление отсутствует
406	485418.74	1287040.10	Картометрический метод	5	Закрепление отсутствует
420	483670.44	1307384.69	Картометрический метод	5	Закрепление отсутствует
421	483649.58	1307393.96	Картометрический метод	5	Закрепление отсутствует
422	483648.77	1307390.90	Картометрический метод	5	Закрепление отсутствует
423	483619.71	1307399.64	Картометрический метод	5	Закрепление отсутствует
424	483599.11	1307403.96	Картометрический метод	5	Закрепление отсутствует
425	483571.99	1307410.51	Картометрический метод	5	Закрепление отсутствует
426	483560.37	1307412.24	Картометрический метод	5	Закрепление отсутствует
427	483557.72	1307360.92	Картометрический метод	5	Закрепление отсутствует
428	483605.19	1307353.85	Картометрический метод	5	Закрепление отсутствует
429	483609.22	1307374.61	Картометрический метод	5	Закрепление отсутствует
430	483666.76	1307363.80	Картометрический метод	5	Закрепление отсутствует

2. Сведения о характерных точках границ объекта					
Обозначение характерных точек границ	Координаты, м		Метод определения координат характерной точки	Средняя квадратическая погрешность положения характерной точки (Mt), м	Описание обозначения точки на местности (при наличии)
	X	Y			
1	2	3	4	5	6
431	483669.83	1307381.13	Картометрический метод	5	Закрепление отсутствует
420	483670.44	1307384.69	Картометрический метод	5	Закрепление отсутствует
432	484135.91	1307210.52	Картометрический метод	5	Закрепление отсутствует
433	484155.07	1307248.29	Картометрический метод	5	Закрепление отсутствует
434	484109.11	1307266.58	Картометрический метод	5	Закрепление отсутствует
435	484087.82	1307247.86	Картометрический метод	5	Закрепление отсутствует
436	484097.28	1307240.63	Картометрический метод	5	Закрепление отсутствует
432	484135.91	1307210.52	Картометрический метод	5	Закрепление отсутствует
437	483805.80	1307388.30	Картометрический метод	5	Закрепление отсутствует
438	483823.26	1307459.85	Картометрический метод	5	Закрепление отсутствует
439	483756.54	1307478.40	Картометрический метод	5	Закрепление отсутствует
440	483754.75	1307470.00	Картометрический метод	5	Закрепление отсутствует
441	483735.49	1307468.68	Картометрический метод	5	Закрепление отсутствует
442	483718.92	1307409.94	Картометрический метод	5	Закрепление отсутствует
437	483805.80	1307388.30	Картометрический метод	5	Закрепление отсутствует
443	483751.17	1307516.82	Картометрический метод	5	Закрепление отсутствует
444	483742.21	1307483.25	Картометрический метод	5	Закрепление отсутствует
445	483731.76	1307478.56	Картометрический метод	5	Закрепление отсутствует
446	483723.99	1307480.57	Картометрический метод	5	Закрепление отсутствует
447	483721.77	1307471.99	Картометрический метод	5	Закрепление отсутствует
448	483630.26	1307494.30	Картометрический метод	5	Закрепление отсутствует
449	483643.70	1307544.64	Картометрический метод	5	Закрепление отсутствует
443	483751.17	1307516.82	Картометрический метод	5	Закрепление отсутствует
450	483537.20	1307298.53	Картометрический метод	5	Закрепление отсутствует
451	483496.91	1307305.06	Картометрический метод	5	Закрепление отсутствует
452	483506.76	1307368.56	Картометрический метод	5	Закрепление отсутствует

2. Сведения о характерных точках границ объекта					
Обозначение характерных точек границ	Координаты, м		Метод определения координат характерной точки	Средняя квадратическая погрешность положения характерной точки (Mt), м	Описание обозначения точки на местности (при наличии)
	X	Y			
1	2	3	4	5	6
453	483545.91	1307362.25	Картометрический метод	5	Закрепление отсутствует
454	483545.82	1307354.13	Картометрический метод	5	Закрепление отсутствует
450	483537.20	1307298.53	Картометрический метод	5	Закрепление отсутствует
455	483402.16	1307535.62	Картометрический метод	5	Закрепление отсутствует
456	483323.71	1307551.21	Картометрический метод	5	Закрепление отсутствует
457	483312.20	1307503.05	Картометрический метод	5	Закрепление отсутствует
458	483389.52	1307482.10	Картометрический метод	5	Закрепление отсутствует
455	483402.16	1307535.62	Картометрический метод	5	Закрепление отсутствует
459	480313.27	1306864.50	Картометрический метод	5	Закрепление отсутствует
460	480414.27	1306863.69	Картометрический метод	5	Закрепление отсутствует
461	480412.35	1306908.65	Картометрический метод	5	Закрепление отсутствует
462	480443.43	1306909.98	Картометрический метод	5	Закрепление отсутствует
463	480445.35	1306865.02	Картометрический метод	5	Закрепление отсутствует
464	480464.84	1306869.13	Картометрический метод	5	Закрепление отсутствует
465	480524.85	1306896.30	Картометрический метод	5	Закрепление отсутствует
466	480545.89	1306938.25	Картометрический метод	5	Закрепление отсутствует
467	480517.01	1306934.06	Картометрический метод	5	Закрепление отсутствует
468	480500.67	1306931.41	Картометрический метод	5	Закрепление отсутствует
469	480484.54	1306930.08	Картометрический метод	5	Закрепление отсутствует
470	480482.08	1306941.12	Картометрический метод	5	Закрепление отсутствует
471	480474.47	1307007.37	Картометрический метод	5	Закрепление отсутствует
472	480311.47	1306922.35	Картометрический метод	5	Закрепление отсутствует
459	480313.27	1306864.50	Картометрический метод	5	Закрепление отсутствует
473	481384.00	1307768.22	Картометрический метод	5	Закрепление отсутствует
474	481388.69	1307859.17	Картометрический метод	5	Закрепление отсутствует
475	481356.17	1307858.44	Картометрический метод	5	Закрепление отсутствует

2. Сведения о характерных точках границ объекта					
Обозначение характерных точек границ	Координаты, м		Метод определения координат характерной точки	Средняя квадратическая погрешность положения характерной точки (Mt), м	Описание обозначения точки на местности (при наличии)
	X	Y			
1	2	3	4	5	6
476	481353.93	1307835.92	Картометрический метод	5	Закрепление отсутствует
477	481308.25	1307833.27	Картометрический метод	5	Закрепление отсутствует
478	481321.69	1307771.43	Картометрический метод	5	Закрепление отсутствует
479	481323.93	1307765.69	Картометрический метод	5	Закрепление отсутствует
480	481329.05	1307786.68	Картометрический метод	5	Закрепление отсутствует
481	481363.41	1307779.77	Картометрический метод	5	Закрепление отсутствует
482	481365.84	1307770.95	Картометрический метод	5	Закрепление отсутствует
473	481384.00	1307768.22	Картометрический метод	5	Закрепление отсутствует
483	481040.92	1307704.30	Картометрический метод	5	Закрепление отсутствует
484	481047.64	1307716.01	Картометрический метод	5	Закрепление отсутствует
485	481094.66	1307715.12	Картометрический метод	5	Закрепление отсутствует
486	481094.66	1307650.64	Картометрический метод	5	Закрепление отсутствует
487	481075.85	1307649.10	Картометрический метод	5	Закрепление отсутствует
483	481040.92	1307704.30	Картометрический метод	5	Закрепление отсутствует
488	481419.92	1307624.78	Картометрический метод	5	Закрепление отсутствует
489	481404.94	1307625.72	Картометрический метод	5	Закрепление отсутствует
490	481405.33	1307635.10	Картометрический метод	5	Закрепление отсутствует
491	481398.54	1307638.81	Картометрический метод	5	Закрепление отсутствует
492	481405.66	1307766.44	Картометрический метод	5	Закрепление отсутствует
493	481425.13	1307747.80	Картометрический метод	5	Закрепление отсутствует
488	481419.92	1307624.78	Картометрический метод	5	Закрепление отсутствует
494	481183.77	1307532.72	Картометрический метод	5	Закрепление отсутствует
495	481158.24	1307528.30	Картометрический метод	5	Закрепление отсутствует
496	481131.38	1307590.14	Картометрический метод	5	Закрепление отсутствует
497	481152.20	1307597.20	Картометрический метод	5	Закрепление отсутствует
498	481170.10	1307600.25	Картометрический метод	5	Закрепление отсутствует

2. Сведения о характерных точках границ объекта					
Обозначение характерных точек границ	Координаты, м		Метод определения координат характерной точки	Средняя квадратическая погрешность положения характерной точки (Mt), м	Описание обозначения точки на местности (при наличии)
	X	Y			
1	2	3	4	5	6
499	481181.36	1307600.03	Картометрический метод	5	Закрепление отсутствует
500	481206.64	1307597.45	Картометрический метод	5	Закрепление отсутствует
501	481212.94	1307595.98	Картометрический метод	5	Закрепление отсутствует
502	481206.35	1307562.44	Картометрический метод	5	Закрепление отсутствует
503	481200.85	1307560.10	Картометрический метод	5	Закрепление отсутствует
504	481192.63	1307558.22	Картометрический метод	5	Закрепление отсутствует
505	481188.94	1307571.20	Картометрический метод	5	Закрепление отсутствует
506	481180.85	1307568.93	Картометрический метод	5	Закрепление отсутствует
494	481183.77	1307532.72	Картометрический метод	5	Закрепление отсутствует
507	481398.66	1307479.21	Картометрический метод	5	Закрепление отсутствует
508	481372.59	1307490.74	Картометрический метод	5	Закрепление отсутствует
509	481350.34	1307440.86	Картометрический метод	5	Закрепление отсутствует
510	481376.76	1307429.81	Картометрический метод	5	Закрепление отсутствует
507	481398.66	1307479.21	Картометрический метод	5	Закрепление отсутствует
511	481441.52	1306962.64	Картометрический метод	5	Закрепление отсутствует
512	481429.61	1306966.15	Картометрический метод	5	Закрепление отсутствует
513	481399.48	1306943.63	Картометрический метод	5	Закрепление отсутствует
514	481390.10	1306957.30	Картометрический метод	5	Закрепление отсутствует
515	481379.88	1306978.55	Картометрический метод	5	Закрепление отсутствует
516	481378.56	1306972.70	Картометрический метод	5	Закрепление отсутствует
517	481420.20	1306898.50	Картометрический метод	5	Закрепление отсутствует
518	481426.69	1306900.93	Картометрический метод	5	Закрепление отсутствует
519	481439.94	1306955.51	Картометрический метод	5	Закрепление отсутствует
511	481441.52	1306962.64	Картометрический метод	5	Закрепление отсутствует
520	492688.78	1310919.60	Картометрический метод	5	Закрепление отсутствует
521	492710.06	1310920.99	Картометрический метод	5	Закрепление отсутствует

2. Сведения о характерных точках границ объекта					
Обозначение характерных точек границ	Координаты, м		Метод определения координат характерной точки	Средняя квадратическая погрешность положения характерной точки (Mt), м	Описание обозначения точки на местности (при наличии)
	X	Y			
1	2	3	4	5	6
522	492734.34	1310924.52	Картометрический метод	5	Закрепление отсутствует
523	492774.42	1310934.12	Картометрический метод	5	Закрепление отсутствует
524	492769.17	1310959.02	Картометрический метод	5	Закрепление отсутствует
525	492756.02	1310950.18	Картометрический метод	5	Закрепление отсутствует
526	492733.32	1310950.18	Картометрический метод	5	Закрепление отсутствует
527	492728.24	1310965.80	Картометрический метод	5	Закрепление отсутствует
528	492698.97	1310979.64	Картометрический метод	5	Закрепление отсутствует
529	492675.37	1310989.07	Картометрический метод	5	Закрепление отсутствует
530	492641.32	1310994.38	Картометрический метод	5	Закрепление отсутствует
531	492617.59	1310927.57	Картометрический метод	5	Закрепление отсутствует
532	492646.94	1310923.76	Картометрический метод	5	Закрепление отсутствует
533	492662.68	1310921.72	Картометрический метод	5	Закрепление отсутствует
520	492688.78	1310919.60	Картометрический метод	5	Закрепление отсутствует
534	492015.56	1311214.15	Картометрический метод	5	Закрепление отсутствует
535	492037.06	1311245.38	Картометрический метод	5	Закрепление отсутствует
536	491974.63	1311277.49	Картометрический метод	5	Закрепление отсутствует
537	491987.18	1311339.36	Картометрический метод	5	Закрепление отсутствует
538	491993.45	1311371.76	Картометрический метод	5	Закрепление отсутствует
539	491943.87	1311380.01	Картометрический метод	5	Закрепление отсутствует
540	491929.23	1311260.99	Картометрический метод	5	Закрепление отсутствует
541	491942.97	1311253.92	Картометрический метод	5	Закрепление отсутствует
542	491968.36	1311240.37	Картометрический метод	5	Закрепление отсутствует
543	492001.82	1311221.81	Картометрический метод	5	Закрепление отсутствует
534	492015.56	1311214.15	Картометрический метод	5	Закрепление отсутствует
544	491948.44	1311410.01	Картометрический метод	5	Закрепление отсутствует
545	491965.38	1311457.49	Картометрический метод	5	Закрепление отсутствует

2. Сведения о характерных точках границ объекта					
Обозначение характерных точек границ	Координаты, м		Метод определения координат характерной точки	Средняя квадратическая погрешность положения характерной точки (Mt), м	Описание обозначения точки на местности (при наличии)
	X	Y			
1	2	3	4	5	6
546	491977.92	1311491.37	Картометрический метод	5	Закрепление отсутствует
547	491984.19	1311505.22	Картометрический метод	5	Закрепление отсутствует
548	491988.37	1311521.42	Картометрический метод	5	Закрепление отсутствует
549	491956.12	1311553.53	Картометрический метод	5	Закрепление отсутствует
550	491933.71	1311577.10	Картометрический метод	5	Закрепление отсутствует
551	491926.84	1311603.91	Картометрический метод	5	Закрепление отсутствует
552	491922.66	1311625.42	Картометрический метод	5	Закрепление отсутствует
553	491912.80	1311637.79	Картометрический метод	5	Закрепление отсутствует
554	491899.36	1311650.75	Картометрический метод	5	Закрепление отсутствует
555	491847.99	1311686.69	Картометрический метод	5	Закрепление отсутствует
556	491773.02	1311742.38	Картометрический метод	5	Закрепление отсутствует
557	491744.34	1311706.14	Картометрический метод	5	Закрепление отсутствует
558	491733.29	1311674.62	Картометрический метод	5	Закрепление отсутствует
559	491734.78	1311642.80	Картометрический метод	5	Закрепление отсутствует
560	491737.77	1311625.71	Картометрический метод	5	Закрепление отсутствует
561	491749.42	1311607.74	Картометрический метод	5	Закрепление отсутствует
562	491776.90	1311585.94	Картометрический метод	5	Закрепление отсутствует
563	491799.00	1311569.15	Картометрический метод	5	Закрепление отсутствует
564	491842.01	1311546.46	Картометрический метод	5	Закрепление отсутствует
565	491872.48	1311527.90	Картометрический метод	5	Закрепление отсутствует
566	491892.19	1311508.16	Картометрический метод	5	Закрепление отсутствует
567	491898.17	1311478.70	Картометрический метод	5	Закрепление отсутствует
568	491899.36	1311449.54	Картометрический метод	5	Закрепление отсутствует
569	491898.47	1311425.68	Картометрический метод	5	Закрепление отсутствует
570	491947.38	1311410.07	Картометрический метод	5	Закрепление отсутствует
544	491948.44	1311410.01	Картометрический метод	5	Закрепление отсутствует

2. Сведения о характерных точках границ объекта					
Обозначение характерных точек границ	Координаты, м		Метод определения координат характерной точки	Средняя квадратическая погрешность положения характерной точки (Mt), м	Описание обозначения точки на местности (при наличии)
	X	Y			
1	2	3	4	5	6
571	484168.16	1296388.48	Картометрический метод	5	Закрепление отсутствует
572	484299.95	1296487.36	Картометрический метод	5	Закрепление отсутствует
573	484254.40	1296519.12	Картометрический метод	5	Закрепление отсутствует
574	484235.26	1296516.90	Картометрический метод	5	Закрепление отсутствует
575	484190.09	1296512.03	Картометрический метод	5	Закрепление отсутствует
576	484183.30	1296509.53	Картометрический метод	5	Закрепление отсутствует
577	484100.16	1296462.99	Картометрический метод	5	Закрепление отсутствует
578	484086.50	1296454.43	Картометрический метод	5	Закрепление отсутствует
579	484092.55	1296443.14	Картометрический метод	5	Закрепление отсутствует
580	484103.65	1296449.36	Картометрический метод	5	Закрепление отсутствует
571	484168.16	1296388.48	Картометрический метод	5	Закрепление отсутствует
581	484240.86	1296015.38	Картометрический метод	5	Закрепление отсутствует
582	484284.28	1296051.58	Картометрический метод	5	Закрепление отсутствует
583	484248.02	1296088.23	Картометрический метод	5	Закрепление отсутствует
584	484268.61	1296111.19	Картометрический метод	5	Закрепление отсутствует
585	484249.81	1296152.25	Картометрический метод	5	Закрепление отсутствует
586	484208.62	1296144.74	Картометрический метод	5	Закрепление отсутствует
587	484199.22	1296172.56	Картометрический метод	5	Закрепление отсутствует
588	484188.93	1296183.60	Картометрический метод	5	Закрепление отсутствует
589	484175.95	1296196.40	Картометрический метод	5	Закрепление отсутствует
590	484123.12	1296121.78	Картометрический метод	5	Закрепление отсутствует
591	484181.32	1296067.92	Картометрический метод	5	Закрепление отсутствует
581	484240.86	1296015.38	Картометрический метод	5	Закрепление отсутствует
592	483925.03	1296247.84	Картометрический метод	5	Закрепление отсутствует
593	483880.58	1296279.48	Картометрический метод	5	Закрепление отсутствует
594	483870.10	1296273.50	Картометрический метод	5	Закрепление отсутствует

2. Сведения о характерных точках границ объекта					
Обозначение характерных точек границ	Координаты, м		Метод определения координат характерной точки	Средняя квадратическая погрешность положения характерной точки (M _t), м	Описание обозначения точки на местности (при наличии)
	X	Y			
1	2	3	4	5	6
595	483857.74	1296269.24	Картометрический метод	5	Закрепление отсутствует
596	483833.60	1296263.66	Картометрический метод	5	Закрепление отсутствует
597	483802.44	1296259.46	Картометрический метод	5	Закрепление отсутствует
598	483805.96	1296211.63	Картометрический метод	5	Закрепление отсутствует
599	483848.49	1296216.93	Картометрический метод	5	Закрепление отсутствует
600	483883.85	1296230.62	Картометрический метод	5	Закрепление отсутствует
592	483925.03	1296247.84	Картометрический метод	5	Закрепление отсутствует
601	484197.21	1295087.51	Картометрический метод	5	Закрепление отсутствует
602	484138.12	1295115.77	Картометрический метод	5	Закрепление отсутствует
603	484083.06	1294961.68	Картометрический метод	5	Закрепление отсутствует
604	484135.88	1294924.15	Картометрический метод	5	Закрепление отсутствует
605	484203.48	1294873.38	Картометрический метод	5	Закрепление отсутствует
606	484224.52	1294860.57	Картометрический метод	5	Закрепление отсутствует
607	484224.96	1294885.74	Картометрический метод	5	Закрепление отсутствует
608	484159.61	1294941.37	Картометрический метод	5	Закрепление отсутствует
609	484153.79	1294977.58	Картометрический метод	5	Закрепление отсутствует
601	484197.21	1295087.51	Картометрический метод	5	Закрепление отсутствует
610	483789.62	1296209.09	Картометрический метод	5	Закрепление отсутствует
611	483787.12	1296257.20	Картометрический метод	5	Закрепление отсутствует
612	483757.44	1296253.27	Картометрический метод	5	Закрепление отсутствует
613	483738.01	1296252.12	Картометрический метод	5	Закрепление отсутствует
614	483732.51	1296250.40	Картометрический метод	5	Закрепление отсутствует
615	483726.78	1296244.30	Картометрический метод	5	Закрепление отсутствует
616	483732.41	1296205.09	Картометрический метод	5	Закрепление отсутствует
617	483765.22	1296206.89	Картометрический метод	5	Закрепление отсутствует
610	483789.62	1296209.09	Картометрический метод	5	Закрепление отсутствует

2. Сведения о характерных точках границ объекта					
Обозначение характерных точек границ	Координаты, м		Метод определения координат характерной точки	Средняя квадратическая погрешность положения характерной точки (Mt), м	Описание обозначения точки на местности (при наличии)
	X	Y			
1	2	3	4	5	6
618	481207.43	1296170.19	Картометрический метод	5	Закрепление отсутствует
619	481236.41	1296162.56	Картометрический метод	5	Закрепление отсутствует
620	481267.89	1296154.69	Картометрический метод	5	Закрепление отсутствует
621	481288.76	1296149.68	Картометрический метод	5	Закрепление отсутствует
622	481305.81	1296148.01	Картометрический метод	5	Закрепление отсутствует
623	481322.86	1296147.53	Картометрический метод	5	Закрепление отсутствует
624	481332.04	1296150.75	Картометрический метод	5	Закрепление отсутствует
625	481340.86	1296160.17	Картометрический метод	5	Закрепление отсутствует
626	481345.39	1296166.73	Картометрический метод	5	Закрепление отсутствует
627	481325.96	1296199.76	Картометрический метод	5	Закрепление отсутствует
628	481327.27	1296231.12	Картометрический метод	5	Закрепление отсутствует
629	481254.65	1296277.14	Картометрический метод	5	Закрепление отсутствует
630	481208.39	1296172.21	Картометрический метод	5	Закрепление отсутствует
618	481207.43	1296170.19	Картометрический метод	5	Закрепление отсутствует
631	481950.29	1296205.36	Картометрический метод	5	Закрепление отсутствует
632	481980.34	1296237.08	Картометрический метод	5	Закрепление отсутствует
633	481958.14	1296258.22	Картометрический метод	5	Закрепление отсутствует
634	481954.92	1296262.09	Картометрический метод	5	Закрепление отсутствует
635	481949.64	1296267.01	Картометрический метод	5	Закрепление отсутствует
636	481932.17	1296281.32	Картометрический метод	5	Закрепление отсутствует
637	481914.88	1296295.27	Картометрический метод	5	Закрепление отсутствует
638	481898.72	1296307.43	Картометрический метод	5	Закрепление отсутствует
639	481884.89	1296315.60	Картометрический метод	5	Закрепление отсутствует
640	481859.26	1296336.58	Картометрический метод	5	Закрепление отсутствует
641	481841.25	1296349.70	Картометрический метод	5	Закрепление отсутствует
642	481818.42	1296365.02	Картометрический метод	5	Закрепление отсутствует

2. Сведения о характерных точках границ объекта					
Обозначение характерных точек границ	Координаты, м		Метод определения координат характерной точки	Средняя квадратическая погрешность положения характерной точки (Mt), м	Описание обозначения точки на местности (при наличии)
	X	Y			
1	2	3	4	5	6
643	481800.05	1296329.97	Картометрический метод	5	Закрепление отсутствует
644	481837.73	1296302.30	Картометрический метод	5	Закрепление отсутствует
645	481857.76	1296287.52	Картометрический метод	5	Закрепление отсутствует
646	481888.41	1296264.03	Картометрический метод	5	Закрепление отсутствует
631	481950.29	1296205.36	Картометрический метод	5	Закрепление отсутствует
647	482992.12	1295560.96	Картометрический метод	5	Закрепление отсутствует
648	483006.31	1295564.06	Картометрический метод	5	Закрепление отсутствует
649	483024.79	1295569.31	Картометрический метод	5	Закрепление отсутствует
650	483036.59	1295573.72	Картометрический метод	5	Закрепление отсутствует
651	483047.92	1295580.88	Картометрический метод	5	Закрепление отсутствует
652	483058.53	1295588.15	Картометрический метод	5	Закрепление отсутствует
653	483062.25	1295593.61	Картометрический метод	5	Закрепление отсутствует
654	483043.06	1295616.67	Картометрический метод	5	Закрепление отсутствует
655	483060.04	1295630.80	Картометрический метод	5	Закрепление отсутствует
656	483053.17	1295652.30	Картометрический метод	5	Закрепление отсутствует
657	482994.38	1295669.11	Картометрический метод	5	Закрепление отсутствует
658	482991.40	1295672.10	Картометрический метод	5	Закрепление отсутствует
659	482987.35	1295672.45	Картометрический метод	5	Закрепление отсутствует
660	482972.56	1295676.15	Картометрический метод	5	Закрепление отсутствует
661	482967.79	1295673.17	Картометрический метод	5	Закрепление отсутствует
662	482965.58	1295670.62	Картометрический метод	5	Закрепление отсутствует
663	482927.07	1295673.05	Картометрический метод	5	Закрепление отсутствует
664	482916.76	1295645.62	Картометрический метод	5	Закрепление отсутствует
665	482915.57	1295642.17	Картометрический метод	5	Закрепление отсутствует
666	482909.48	1295611.40	Картометрический метод	5	Закрепление отсутствует
667	482903.52	1295579.80	Картометрический метод	5	Закрепление отсутствует

2. Сведения о характерных точках границ объекта					
Обозначение характерных точек границ	Координаты, м		Метод определения координат характерной точки	Средняя квадратическая погрешность положения характерной точки (Mt), м	Описание обозначения точки на местности (при наличии)
	X	Y			
1	2	3	4	5	6
668	482935.60	1295571.58	Картометрический метод	5	Закрепление отсутствует
669	482960.04	1295565.85	Картометрический метод	5	Закрепление отсутствует
670	482977.21	1295563.11	Картометрический метод	5	Закрепление отсутствует
647	482992.12	1295560.96	Картометрический метод	5	Закрепление отсутствует
671	483558.52	1294956.22	Картометрический метод	5	Закрепление отсутствует
672	483558.47	1294950.81	Картометрический метод	5	Закрепление отсутствует
673	483586.30	1294963.13	Картометрический метод	5	Закрепление отсутствует
674	483586.00	1294999.79	Картометрический метод	5	Закрепление отсутствует
675	483586.24	1295025.96	Картометрический метод	5	Закрепление отсутствует
676	483551.69	1295026.58	Картометрический метод	5	Закрепление отсутствует
677	483548.22	1294990.21	Картометрический метод	5	Закрепление отсутствует
671	483558.52	1294956.22	Картометрический метод	5	Закрепление отсутствует
678	483498.98	1294937.67	Картометрический метод	5	Закрепление отсутствует
679	483484.21	1294932.60	Картометрический метод	5	Закрепление отсутствует
680	483427.58	1294930.39	Картометрический метод	5	Закрепление отсутствует
681	483426.91	1294968.36	Картометрический метод	5	Закрепление отсутствует
682	483487.79	1294965.27	Картометрический метод	5	Закрепление отсутствует
678	483498.98	1294937.67	Картометрический метод	5	Закрепление отсутствует
683	483479.57	1294551.71	Картометрический метод	5	Закрепление отсутствует
684	483522.30	1294562.19	Картометрический метод	5	Закрепление отсутствует
685	483521.47	1294567.25	Картометрический метод	5	Закрепление отсутствует
686	483534.39	1294570.01	Картометрический метод	5	Закрепление отсутствует
687	483511.04	1294686.22	Картометрический метод	5	Закрепление отсутствует
688	483516.42	1294713.16	Картометрический метод	5	Закрепление отсутствует
689	483494.95	1294717.57	Картометрический метод	5	Закрепление отсутствует
690	483426.46	1294702.56	Картометрический метод	5	Закрепление отсутствует

2. Сведения о характерных точках границ объекта					
Обозначение характерных точек границ	Координаты, м		Метод определения координат характерной точки	Средняя квадратическая погрешность положения характерной точки (Mt), м	Описание обозначения точки на местности (при наличии)
	X	Y			
1	2	3	4	5	6
691	483431.83	1294672.10	Картометрический метод	5	Закрепление отсутствует
692	483443.47	1294587.76	Картометрический метод	5	Закрепление отсутствует
693	483442.57	1294581.58	Картометрический метод	5	Закрепление отсутствует
683	483479.57	1294551.71	Картометрический метод	5	Закрепление отсутствует
694	483410.57	1294705.21	Картометрический метод	5	Закрепление отсутствует
695	483262.84	1294673.42	Картометрический метод	5	Закрепление отсутствует
696	483215.84	1294838.99	Картометрический метод	5	Закрепление отсутствует
697	483370.72	1294869.46	Картометрический метод	5	Закрепление отсутствует
698	483402.96	1294751.13	Картометрический метод	5	Закрепление отсутствует
694	483410.57	1294705.21	Картометрический метод	5	Закрепление отсутствует
699	483259.11	1294486.46	Картометрический метод	5	Закрепление отсутствует
700	483255.16	1294606.40	Картометрический метод	5	Закрепление отсутствует
701	483223.92	1294605.58	Картометрический метод	5	Закрепление отсутствует
702	483227.87	1294485.65	Картометрический метод	5	Закрепление отсутствует
699	483259.11	1294486.46	Картометрический метод	5	Закрепление отсутствует
703	483238.89	1294701.24	Картометрический метод	5	Закрепление отсутствует
704	483201.74	1294830.82	Картометрический метод	5	Закрепление отсутствует
705	483112.41	1294837.98	Картометрический метод	5	Закрепление отсутствует
706	483069.68	1294845.84	Картометрический метод	5	Закрепление отсутствует
707	483060.28	1294754.00	Картометрический метод	5	Закрепление отсутствует
708	483132.35	1294750.02	Картометрический метод	5	Закрепление отсутствует
709	483151.59	1294679.63	Картометрический метод	5	Закрепление отсутствует
703	483238.89	1294701.24	Картометрический метод	5	Закрепление отсутствует
710	483705.50	1296175.03	Картометрический метод	5	Закрепление отсутствует
711	483705.05	1296199.54	Картометрический метод	5	Закрепление отсутствует
712	483700.55	1296248.63	Картометрический метод	5	Закрепление отсутствует

2. Сведения о характерных точках границ объекта					
Обозначение характерных точек границ	Координаты, м		Метод определения координат характерной точки	Средняя квадратическая погрешность положения характерной точки (Mt), м	Описание обозначения точки на местности (при наличии)
	X	Y			
1	2	3	4	5	6
713	483703.53	1296248.94	Картометрический метод	5	Закрепление отсутствует
714	483702.54	1296258.51	Картометрический метод	5	Закрепление отсутствует
715	483695.62	1296300.51	Картометрический метод	5	Закрепление отсутствует
716	483652.75	1296302.42	Картометрический метод	5	Закрепление отсутствует
717	483620.07	1296301.10	Картометрический метод	5	Закрепление отсутствует
718	483544.21	1296247.96	Картометрический метод	5	Закрепление отсутствует
719	483547.09	1296247.39	Картометрический метод	5	Закрепление отсутствует
720	483552.58	1296243.10	Картометрический метод	5	Закрепление отсутствует
721	483570.46	1296234.75	Картометрический метод	5	Закрепление отсутствует
722	483576.30	1296233.67	Картометрический метод	5	Закрепление отсутствует
723	483582.26	1296233.82	Картометрический метод	5	Закрепление отсутствует
724	483589.53	1296235.00	Картометрический метод	5	Закрепление отсутствует
725	483593.35	1296234.76	Картометрический метод	5	Закрепление отсутствует
726	483599.92	1296231.54	Картометрический метод	5	Закрепление отсутствует
727	483609.10	1296223.77	Картометрический метод	5	Закрепление отсутствует
728	483612.93	1296219.01	Картометрический метод	5	Закрепление отсутствует
729	483618.76	1296214.72	Картометрический метод	5	Закрепление отсутствует
730	483630.20	1296208.39	Картометрический метод	5	Закрепление отсутствует
731	483636.16	1296205.78	Картометрический метод	5	Закрепление отсутствует
732	483643.67	1296204.24	Картометрический метод	5	Закрепление отсутствует
733	483649.75	1296203.15	Картометрический метод	5	Закрепление отсутствует
734	483658.10	1296202.69	Картометрический метод	5	Закрепление отсутствует
735	483662.03	1296200.26	Картометрический метод	5	Закрепление отсутствует
736	483673.60	1296194.68	Картометрический метод	5	Закрепление отсутствует
737	483685.65	1296189.56	Картометрический метод	5	Закрепление отсутствует
738	483693.28	1296185.05	Картометрический метод	5	Закрепление отсутствует

2. Сведения о характерных точках границ объекта					
Обозначение характерных точек границ	Координаты, м		Метод определения координат характерной точки	Средняя квадратическая погрешность положения характерной точки (Mt), м	Описание обозначения точки на местности (при наличии)
	X	Y			
1	2	3	4	5	6
739	483703.54	1296179.78	Картометрический метод	5	Закрепление отсутствует
710	483705.50	1296175.03	Картометрический метод	5	Закрепление отсутствует
740	483897.52	1296311.27	Картометрический метод	5	Закрепление отсутствует
741	483910.32	1296322.03	Картометрический метод	5	Закрепление отсутствует
742	483924.90	1296335.46	Картометрический метод	5	Закрепление отсутствует
743	483948.72	1296358.37	Картометрический метод	5	Закрепление отсутствует
744	483986.58	1296393.68	Картометрический метод	5	Закрепление отсутствует
745	484012.24	1296416.97	Картометрический метод	5	Закрепление отсутствует
746	483937.98	1296422.02	Картометрический метод	5	Закрепление отсутствует
747	483875.12	1296365.39	Картометрический метод	5	Закрепление отсутствует
748	483866.62	1296354.36	Картометрический метод	5	Закрепление отсутствует
749	483854.98	1296336.25	Картометрический метод	5	Закрепление отсутствует
750	483816.48	1296318.59	Картометрический метод	5	Закрепление отсутствует
751	483753.84	1296313.74	Картометрический метод	5	Закрепление отсутствует
752	483716.62	1296310.01	Картометрический метод	5	Закрепление отсутствует
753	483722.42	1296278.10	Картометрический метод	5	Закрепление отсутствует
754	483730.25	1296272.86	Картометрический метод	5	Закрепление отсутствует
755	483736.16	1296271.06	Картометрический метод	5	Закрепление отсутствует
756	483755.62	1296272.19	Картометрический метод	5	Закрепление отсутствует
757	483788.70	1296276.44	Картометрический метод	5	Закрепление отсутствует
758	483830.22	1296282.36	Картометрический метод	5	Закрепление отсутствует
759	483860.68	1296289.65	Картометрический метод	5	Закрепление отсутствует
760	483876.27	1296298.61	Картометрический метод	5	Закрепление отсутствует
740	483897.52	1296311.27	Картометрический метод	5	Закрепление отсутствует

3. Сведения о характерных точках части (частей) границы объекта

Обозначение характерных точек части границы	Координаты, м		Метод определения координат характерной точки	Средняя квадратическая погрешность положения характерной точки (Mt), м	Описание обозначения точки на местности (при наличии)
	X	Y			
1	2	3	4	5	6
-	-	-	-	-	-

Раздел 3**Сведения о местоположении измененных (уточненных) границ объекта**

1. Система координат -

2. Сведения о характерных точках границ объекта

Обозначение характерных точек границ	Существующие координаты, м		Измененные (уточненные) координаты, м		Метод определения координат характерной точки	Средняя квадратическая погрешность положения характерной точки (Mt), м	Описание обозначения точки на местности (при наличии)
	X	Y	X	Y			
1	2	3	4	5	6	7	8
-	-	-	-	-	-	-	

3. Сведения о характерных точках части (частей) границы объекта

Обозначение характерных точек части границы	Существующие координаты, м		Измененные (уточненные) координаты, м		Метод определения координат характерной точки	Средняя квадратическая погрешность положения характерной точки (Mt), м	Описание обозначения точки на местности (при наличии)
	X	Y	X	Y			
1	2	3	4	5	6	7	8
-	-	-	-	-	-	-	

**Текстовое описание местоположения границ
населенных пунктов, территориальных зон, особо охраняемых природных
территорий, зон с особыми условиями использования территорий**

Прохождение границы		Описание прохождения границы
от точки	до точки	
1	2	3
1	2	Закрепление отсутствует
2	3	Закрепление отсутствует
3	4	Закрепление отсутствует
4	5	Закрепление отсутствует
5	1	Закрепление отсутствует
6	7	Закрепление отсутствует
7	8	Закрепление отсутствует
8	9	Закрепление отсутствует
9	10	Закрепление отсутствует
10	6	Закрепление отсутствует
11	12	Закрепление отсутствует
12	13	Закрепление отсутствует
13	14	Закрепление отсутствует
14	15	Закрепление отсутствует
15	16	Закрепление отсутствует
16	17	Закрепление отсутствует
17	18	Закрепление отсутствует
18	19	Закрепление отсутствует
19	20	Закрепление отсутствует
20	21	Закрепление отсутствует
21	22	Закрепление отсутствует
22	23	Закрепление отсутствует
23	24	Закрепление отсутствует
24	25	Закрепление отсутствует
25	11	Закрепление отсутствует
26	27	Закрепление отсутствует
27	28	Закрепление отсутствует
28	29	Закрепление отсутствует
29	30	Закрепление отсутствует
30	31	Закрепление отсутствует
31	32	Закрепление отсутствует
32	33	Закрепление отсутствует
33	34	Закрепление отсутствует
34	35	Закрепление отсутствует
35	26	Закрепление отсутствует
36	37	Закрепление отсутствует

**Текстовое описание местоположения границ
населенных пунктов, территориальных зон, особо охраняемых природных
территорий, зон с особыми условиями использования территорий**

Прохождение границы		Описание прохождения границы
от точки	до точки	
1	2	3
37	38	Закрепление отсутствует
38	39	Закрепление отсутствует
39	40	Закрепление отсутствует
40	41	Закрепление отсутствует
41	42	Закрепление отсутствует
42	36	Закрепление отсутствует
43	44	Закрепление отсутствует
44	45	Закрепление отсутствует
45	46	Закрепление отсутствует
46	47	Закрепление отсутствует
47	48	Закрепление отсутствует
48	43	Закрепление отсутствует
49	50	Закрепление отсутствует
50	51	Закрепление отсутствует
51	52	Закрепление отсутствует
52	53	Закрепление отсутствует
53	54	Закрепление отсутствует
54	55	Закрепление отсутствует
55	56	Закрепление отсутствует
56	57	Закрепление отсутствует
57	49	Закрепление отсутствует
58	59	Закрепление отсутствует
59	60	Закрепление отсутствует
60	61	Закрепление отсутствует
61	62	Закрепление отсутствует
62	63	Закрепление отсутствует
63	58	Закрепление отсутствует
64	65	Закрепление отсутствует
65	66	Закрепление отсутствует
66	67	Закрепление отсутствует
67	68	Закрепление отсутствует
68	69	Закрепление отсутствует
69	70	Закрепление отсутствует
70	71	Закрепление отсутствует
71	72	Закрепление отсутствует
72	73	Закрепление отсутствует

**Текстовое описание местоположения границ
населенных пунктов, территориальных зон, особо охраняемых природных
территорий, зон с особыми условиями использования территорий**

Прохождение границы		Описание прохождения границы
от точки	до точки	
1	2	3
73	74	Закрепление отсутствует
74	75	Закрепление отсутствует
75	76	Закрепление отсутствует
76	77	Закрепление отсутствует
77	78	Закрепление отсутствует
78	79	Закрепление отсутствует
79	80	Закрепление отсутствует
80	81	Закрепление отсутствует
81	82	Закрепление отсутствует
82	83	Закрепление отсутствует
83	84	Закрепление отсутствует
84	85	Закрепление отсутствует
85	86	Закрепление отсутствует
86	87	Закрепление отсутствует
87	88	Закрепление отсутствует
88	89	Закрепление отсутствует
89	64	Закрепление отсутствует
90	91	Закрепление отсутствует
91	92	Закрепление отсутствует
92	93	Закрепление отсутствует
93	94	Закрепление отсутствует
94	95	Закрепление отсутствует
95	96	Закрепление отсутствует
96	97	Закрепление отсутствует
97	98	Закрепление отсутствует
98	99	Закрепление отсутствует
99	100	Закрепление отсутствует
100	101	Закрепление отсутствует
101	102	Закрепление отсутствует
102	103	Закрепление отсутствует
103	104	Закрепление отсутствует
104	105	Закрепление отсутствует
105	106	Закрепление отсутствует
106	107	Закрепление отсутствует
107	90	Закрепление отсутствует
108	109	Закрепление отсутствует

**Текстовое описание местоположения границ
населенных пунктов, территориальных зон, особо охраняемых природных
территорий, зон с особыми условиями использования территорий**

Прохождение границы		Описание прохождения границы
от точки	до точки	
1	2	3
109	110	Закрепление отсутствует
110	111	Закрепление отсутствует
111	112	Закрепление отсутствует
112	113	Закрепление отсутствует
113	114	Закрепление отсутствует
114	115	Закрепление отсутствует
115	116	Закрепление отсутствует
116	117	Закрепление отсутствует
117	118	Закрепление отсутствует
118	119	Закрепление отсутствует
119	120	Закрепление отсутствует
120	121	Закрепление отсутствует
121	122	Закрепление отсутствует
122	123	Закрепление отсутствует
123	124	Закрепление отсутствует
124	125	Закрепление отсутствует
125	126	Закрепление отсутствует
126	127	Закрепление отсутствует
127	108	Закрепление отсутствует
128	129	Закрепление отсутствует
129	130	Закрепление отсутствует
130	131	Закрепление отсутствует
131	132	Закрепление отсутствует
132	133	Закрепление отсутствует
133	134	Закрепление отсутствует
134	135	Закрепление отсутствует
135	128	Закрепление отсутствует
136	137	Закрепление отсутствует
137	138	Закрепление отсутствует
138	139	Закрепление отсутствует
139	136	Закрепление отсутствует
140	141	Закрепление отсутствует
141	142	Закрепление отсутствует
142	143	Закрепление отсутствует
143	144	Закрепление отсутствует
144	140	Закрепление отсутствует

**Текстовое описание местоположения границ
населенных пунктов, территориальных зон, особо охраняемых природных
территорий, зон с особыми условиями использования территорий**

Прохождение границы		Описание прохождения границы
от точки	до точки	
1	2	3
145	146	Закрепление отсутствует
146	147	Закрепление отсутствует
147	148	Закрепление отсутствует
148	149	Закрепление отсутствует
149	150	Закрепление отсутствует
150	151	Закрепление отсутствует
151	145	Закрепление отсутствует
152	153	Закрепление отсутствует
153	154	Закрепление отсутствует
154	155	Закрепление отсутствует
155	156	Закрепление отсутствует
156	157	Закрепление отсутствует
157	158	Закрепление отсутствует
158	159	Закрепление отсутствует
159	160	Закрепление отсутствует
160	161	Закрепление отсутствует
161	162	Закрепление отсутствует
162	152	Закрепление отсутствует
163	164	Закрепление отсутствует
164	165	Закрепление отсутствует
165	166	Закрепление отсутствует
166	167	Закрепление отсутствует
167	168	Закрепление отсутствует
168	169	Закрепление отсутствует
169	170	Закрепление отсутствует
170	171	Закрепление отсутствует
171	172	Закрепление отсутствует
172	163	Закрепление отсутствует
173	174	Закрепление отсутствует
174	175	Закрепление отсутствует
175	176	Закрепление отсутствует
176	177	Закрепление отсутствует
177	178	Закрепление отсутствует
178	179	Закрепление отсутствует
179	180	Закрепление отсутствует
180	181	Закрепление отсутствует

**Текстовое описание местоположения границ
населенных пунктов, территориальных зон, особо охраняемых природных
территорий, зон с особыми условиями использования территорий**

Прохождение границы		Описание прохождения границы
от точки	до точки	
1	2	3
181	182	Закрепление отсутствует
182	173	Закрепление отсутствует
183	184	Закрепление отсутствует
184	185	Закрепление отсутствует
185	186	Закрепление отсутствует
186	187	Закрепление отсутствует
187	188	Закрепление отсутствует
188	189	Закрепление отсутствует
189	190	Закрепление отсутствует
190	183	Закрепление отсутствует
191	192	Закрепление отсутствует
192	193	Закрепление отсутствует
193	194	Закрепление отсутствует
194	195	Закрепление отсутствует
195	196	Закрепление отсутствует
196	197	Закрепление отсутствует
197	198	Закрепление отсутствует
198	199	Закрепление отсутствует
199	200	Закрепление отсутствует
200	201	Закрепление отсутствует
201	191	Закрепление отсутствует
202	203	Закрепление отсутствует
203	204	Закрепление отсутствует
204	205	Закрепление отсутствует
205	206	Закрепление отсутствует
206	207	Закрепление отсутствует
207	208	Закрепление отсутствует
208	209	Закрепление отсутствует
209	210	Закрепление отсутствует
210	211	Закрепление отсутствует
211	212	Закрепление отсутствует
212	213	Закрепление отсутствует
213	214	Закрепление отсутствует
214	215	Закрепление отсутствует
215	216	Закрепление отсутствует
216	217	Закрепление отсутствует

**Текстовое описание местоположения границ
населенных пунктов, территориальных зон, особо охраняемых природных
территорий, зон с особыми условиями использования территорий**

Прохождение границы		Описание прохождения границы
от точки	до точки	
1	2	3
217	218	Закрепление отсутствует
218	219	Закрепление отсутствует
219	220	Закрепление отсутствует
220	221	Закрепление отсутствует
221	222	Закрепление отсутствует
222	223	Закрепление отсутствует
223	224	Закрепление отсутствует
224	225	Закрепление отсутствует
225	226	Закрепление отсутствует
226	227	Закрепление отсутствует
227	228	Закрепление отсутствует
228	229	Закрепление отсутствует
229	202	Закрепление отсутствует
230	231	Закрепление отсутствует
231	232	Закрепление отсутствует
232	233	Закрепление отсутствует
233	234	Закрепление отсутствует
234	235	Закрепление отсутствует
235	236	Закрепление отсутствует
236	237	Закрепление отсутствует
237	238	Закрепление отсутствует
238	239	Закрепление отсутствует
239	240	Закрепление отсутствует
240	241	Закрепление отсутствует
241	242	Закрепление отсутствует
242	243	Закрепление отсутствует
243	230	Закрепление отсутствует
244	245	Закрепление отсутствует
245	246	Закрепление отсутствует
246	247	Закрепление отсутствует
247	248	Закрепление отсутствует
248	249	Закрепление отсутствует
249	250	Закрепление отсутствует
250	251	Закрепление отсутствует
251	252	Закрепление отсутствует
252	253	Закрепление отсутствует

**Текстовое описание местоположения границ
населенных пунктов, территориальных зон, особо охраняемых природных
территорий, зон с особыми условиями использования территорий**

Прохождение границы		Описание прохождения границы
от точки	до точки	
1	2	3
253	254	Закрепление отсутствует
254	255	Закрепление отсутствует
255	256	Закрепление отсутствует
256	257	Закрепление отсутствует
257	258	Закрепление отсутствует
258	259	Закрепление отсутствует
259	260	Закрепление отсутствует
260	261	Закрепление отсутствует
261	262	Закрепление отсутствует
262	244	Закрепление отсутствует
263	264	Закрепление отсутствует
264	265	Закрепление отсутствует
265	266	Закрепление отсутствует
266	267	Закрепление отсутствует
267	268	Закрепление отсутствует
268	269	Закрепление отсутствует
269	270	Закрепление отсутствует
270	271	Закрепление отсутствует
271	272	Закрепление отсутствует
272	273	Закрепление отсутствует
273	274	Закрепление отсутствует
274	275	Закрепление отсутствует
275	276	Закрепление отсутствует
276	277	Закрепление отсутствует
277	278	Закрепление отсутствует
278	279	Закрепление отсутствует
279	280	Закрепление отсутствует
280	281	Закрепление отсутствует
281	282	Закрепление отсутствует
282	283	Закрепление отсутствует
283	263	Закрепление отсутствует
284	285	Закрепление отсутствует
285	286	Закрепление отсутствует
286	287	Закрепление отсутствует
287	288	Закрепление отсутствует
288	289	Закрепление отсутствует

**Текстовое описание местоположения границ
населенных пунктов, территориальных зон, особо охраняемых природных
территорий, зон с особыми условиями использования территорий**

Прохождение границы		Описание прохождения границы
от точки	до точки	
1	2	3
289	284	Закрепление отсутствует
290	291	Закрепление отсутствует
291	292	Закрепление отсутствует
292	293	Закрепление отсутствует
293	294	Закрепление отсутствует
294	295	Закрепление отсутствует
295	296	Закрепление отсутствует
296	297	Закрепление отсутствует
297	298	Закрепление отсутствует
298	299	Закрепление отсутствует
299	300	Закрепление отсутствует
300	301	Закрепление отсутствует
301	302	Закрепление отсутствует
302	303	Закрепление отсутствует
303	304	Закрепление отсутствует
304	305	Закрепление отсутствует
305	306	Закрепление отсутствует
306	307	Закрепление отсутствует
307	308	Закрепление отсутствует
308	309	Закрепление отсутствует
309	310	Закрепление отсутствует
310	311	Закрепление отсутствует
311	312	Закрепление отсутствует
312	313	Закрепление отсутствует
313	314	Закрепление отсутствует
314	315	Закрепление отсутствует
315	316	Закрепление отсутствует
316	290	Закрепление отсутствует
317	318	Закрепление отсутствует
318	319	Закрепление отсутствует
319	320	Закрепление отсутствует
320	321	Закрепление отсутствует
321	322	Закрепление отсутствует
322	323	Закрепление отсутствует
323	317	Закрепление отсутствует
324	325	Закрепление отсутствует

**Текстовое описание местоположения границ
населенных пунктов, территориальных зон, особо охраняемых природных
территорий, зон с особыми условиями использования территорий**

Прохождение границы		Описание прохождения границы
от точки	до точки	
1	2	3
325	326	Закрепление отсутствует
326	327	Закрепление отсутствует
327	328	Закрепление отсутствует
328	329	Закрепление отсутствует
329	330	Закрепление отсутствует
330	331	Закрепление отсутствует
331	332	Закрепление отсутствует
332	333	Закрепление отсутствует
333	334	Закрепление отсутствует
334	335	Закрепление отсутствует
335	336	Закрепление отсутствует
336	324	Закрепление отсутствует
337	338	Закрепление отсутствует
338	339	Закрепление отсутствует
339	340	Закрепление отсутствует
340	341	Закрепление отсутствует
341	337	Закрепление отсутствует
342	343	Закрепление отсутствует
343	344	Закрепление отсутствует
344	345	Закрепление отсутствует
345	346	Закрепление отсутствует
346	347	Закрепление отсутствует
347	348	Закрепление отсутствует
348	349	Закрепление отсутствует
349	350	Закрепление отсутствует
350	351	Закрепление отсутствует
351	352	Закрепление отсутствует
352	353	Закрепление отсутствует
353	354	Закрепление отсутствует
354	355	Закрепление отсутствует
355	356	Закрепление отсутствует
356	357	Закрепление отсутствует
357	358	Закрепление отсутствует
358	359	Закрепление отсутствует
359	342	Закрепление отсутствует
360	361	Закрепление отсутствует

**Текстовое описание местоположения границ
населенных пунктов, территориальных зон, особо охраняемых природных
территорий, зон с особыми условиями использования территорий**

Прохождение границы		Описание прохождения границы
от точки	до точки	
1	2	3
361	362	Закрепление отсутствует
362	363	Закрепление отсутствует
363	364	Закрепление отсутствует
364	365	Закрепление отсутствует
365	360	Закрепление отсутствует
366	367	Закрепление отсутствует
367	368	Закрепление отсутствует
368	369	Закрепление отсутствует
369	370	Закрепление отсутствует
370	371	Закрепление отсутствует
371	372	Закрепление отсутствует
372	373	Закрепление отсутствует
373	374	Закрепление отсутствует
374	375	Закрепление отсутствует
375	376	Закрепление отсутствует
376	377	Закрепление отсутствует
377	378	Закрепление отсутствует
378	379	Закрепление отсутствует
379	380	Закрепление отсутствует
380	381	Закрепление отсутствует
381	382	Закрепление отсутствует
382	383	Закрепление отсутствует
383	384	Закрепление отсутствует
384	385	Закрепление отсутствует
385	386	Закрепление отсутствует
386	387	Закрепление отсутствует
387	388	Закрепление отсутствует
388	389	Закрепление отсутствует
389	390	Закрепление отсутствует
390	391	Закрепление отсутствует
391	366	Закрепление отсутствует
392	393	Закрепление отсутствует
393	394	Закрепление отсутствует
394	395	Закрепление отсутствует
395	396	Закрепление отсутствует
396	397	Закрепление отсутствует

**Текстовое описание местоположения границ
населенных пунктов, территориальных зон, особо охраняемых природных
территорий, зон с особыми условиями использования территорий**

Прохождение границы		Описание прохождения границы
от точки	до точки	
1	2	3
397	398	Закрепление отсутствует
398	399	Закрепление отсутствует
399	400	Закрепление отсутствует
400	401	Закрепление отсутствует
401	402	Закрепление отсутствует
402	403	Закрепление отсутствует
403	404	Закрепление отсутствует
404	405	Закрепление отсутствует
405	392	Закрепление отсутствует
406	407	Закрепление отсутствует
407	408	Закрепление отсутствует
408	409	Закрепление отсутствует
409	410	Закрепление отсутствует
410	411	Закрепление отсутствует
411	412	Закрепление отсутствует
412	413	Закрепление отсутствует
413	414	Закрепление отсутствует
414	415	Закрепление отсутствует
415	416	Закрепление отсутствует
416	417	Закрепление отсутствует
417	418	Закрепление отсутствует
418	419	Закрепление отсутствует
419	406	Закрепление отсутствует
420	421	Закрепление отсутствует
421	422	Закрепление отсутствует
422	423	Закрепление отсутствует
423	424	Закрепление отсутствует
424	425	Закрепление отсутствует
425	426	Закрепление отсутствует
426	427	Закрепление отсутствует
427	428	Закрепление отсутствует
428	429	Закрепление отсутствует
429	430	Закрепление отсутствует
430	431	Закрепление отсутствует
431	420	Закрепление отсутствует
432	433	Закрепление отсутствует

**Текстовое описание местоположения границ
населенных пунктов, территориальных зон, особо охраняемых природных
территорий, зон с особыми условиями использования территорий**

Прохождение границы		Описание прохождения границы
от точки	до точки	
1	2	3
433	434	Закрепление отсутствует
434	435	Закрепление отсутствует
435	436	Закрепление отсутствует
436	432	Закрепление отсутствует
437	438	Закрепление отсутствует
438	439	Закрепление отсутствует
439	440	Закрепление отсутствует
440	441	Закрепление отсутствует
441	442	Закрепление отсутствует
442	437	Закрепление отсутствует
443	444	Закрепление отсутствует
444	445	Закрепление отсутствует
445	446	Закрепление отсутствует
446	447	Закрепление отсутствует
447	448	Закрепление отсутствует
448	449	Закрепление отсутствует
449	443	Закрепление отсутствует
450	451	Закрепление отсутствует
451	452	Закрепление отсутствует
452	453	Закрепление отсутствует
453	454	Закрепление отсутствует
454	450	Закрепление отсутствует
455	456	Закрепление отсутствует
456	457	Закрепление отсутствует
457	458	Закрепление отсутствует
458	455	Закрепление отсутствует
459	460	Закрепление отсутствует
460	461	Закрепление отсутствует
461	462	Закрепление отсутствует
462	463	Закрепление отсутствует
463	464	Закрепление отсутствует
464	465	Закрепление отсутствует
465	466	Закрепление отсутствует
466	467	Закрепление отсутствует
467	468	Закрепление отсутствует
468	469	Закрепление отсутствует

**Текстовое описание местоположения границ
населенных пунктов, территориальных зон, особо охраняемых природных
территорий, зон с особыми условиями использования территорий**

Прохождение границы		Описание прохождения границы
от точки	до точки	
1	2	3
469	470	Закрепление отсутствует
470	471	Закрепление отсутствует
471	472	Закрепление отсутствует
472	459	Закрепление отсутствует
473	474	Закрепление отсутствует
474	475	Закрепление отсутствует
475	476	Закрепление отсутствует
476	477	Закрепление отсутствует
477	478	Закрепление отсутствует
478	479	Закрепление отсутствует
479	480	Закрепление отсутствует
480	481	Закрепление отсутствует
481	482	Закрепление отсутствует
482	473	Закрепление отсутствует
483	484	Закрепление отсутствует
484	485	Закрепление отсутствует
485	486	Закрепление отсутствует
486	487	Закрепление отсутствует
487	483	Закрепление отсутствует
488	489	Закрепление отсутствует
489	490	Закрепление отсутствует
490	491	Закрепление отсутствует
491	492	Закрепление отсутствует
492	493	Закрепление отсутствует
493	488	Закрепление отсутствует
494	495	Закрепление отсутствует
495	496	Закрепление отсутствует
496	497	Закрепление отсутствует
497	498	Закрепление отсутствует
498	499	Закрепление отсутствует
499	500	Закрепление отсутствует
500	501	Закрепление отсутствует
501	502	Закрепление отсутствует
502	503	Закрепление отсутствует
503	504	Закрепление отсутствует
504	505	Закрепление отсутствует

**Текстовое описание местоположения границ
населенных пунктов, территориальных зон, особо охраняемых природных
территорий, зон с особыми условиями использования территорий**

Прохождение границы		Описание прохождения границы
от точки	до точки	
1	2	3
505	506	Закрепление отсутствует
506	494	Закрепление отсутствует
507	508	Закрепление отсутствует
508	509	Закрепление отсутствует
509	510	Закрепление отсутствует
510	507	Закрепление отсутствует
511	512	Закрепление отсутствует
512	513	Закрепление отсутствует
513	514	Закрепление отсутствует
514	515	Закрепление отсутствует
515	516	Закрепление отсутствует
516	517	Закрепление отсутствует
517	518	Закрепление отсутствует
518	519	Закрепление отсутствует
519	511	Закрепление отсутствует
520	521	Закрепление отсутствует
521	522	Закрепление отсутствует
522	523	Закрепление отсутствует
523	524	Закрепление отсутствует
524	525	Закрепление отсутствует
525	526	Закрепление отсутствует
526	527	Закрепление отсутствует
527	528	Закрепление отсутствует
528	529	Закрепление отсутствует
529	530	Закрепление отсутствует
530	531	Закрепление отсутствует
531	532	Закрепление отсутствует
532	533	Закрепление отсутствует
533	520	Закрепление отсутствует
534	535	Закрепление отсутствует
535	536	Закрепление отсутствует
536	537	Закрепление отсутствует
537	538	Закрепление отсутствует
538	539	Закрепление отсутствует
539	540	Закрепление отсутствует
540	541	Закрепление отсутствует

**Текстовое описание местоположения границ
населенных пунктов, территориальных зон, особо охраняемых природных
территорий, зон с особыми условиями использования территорий**

Прохождение границы		Описание прохождения границы
от точки	до точки	
1	2	3
541	542	Закрепление отсутствует
542	543	Закрепление отсутствует
543	534	Закрепление отсутствует
544	545	Закрепление отсутствует
545	546	Закрепление отсутствует
546	547	Закрепление отсутствует
547	548	Закрепление отсутствует
548	549	Закрепление отсутствует
549	550	Закрепление отсутствует
550	551	Закрепление отсутствует
551	552	Закрепление отсутствует
552	553	Закрепление отсутствует
553	554	Закрепление отсутствует
554	555	Закрепление отсутствует
555	556	Закрепление отсутствует
556	557	Закрепление отсутствует
557	558	Закрепление отсутствует
558	559	Закрепление отсутствует
559	560	Закрепление отсутствует
560	561	Закрепление отсутствует
561	562	Закрепление отсутствует
562	563	Закрепление отсутствует
563	564	Закрепление отсутствует
564	565	Закрепление отсутствует
565	566	Закрепление отсутствует
566	567	Закрепление отсутствует
567	568	Закрепление отсутствует
568	569	Закрепление отсутствует
569	570	Закрепление отсутствует
570	544	Закрепление отсутствует
571	572	Закрепление отсутствует
572	573	Закрепление отсутствует
573	574	Закрепление отсутствует
574	575	Закрепление отсутствует
575	576	Закрепление отсутствует
576	577	Закрепление отсутствует

**Текстовое описание местоположения границ
населенных пунктов, территориальных зон, особо охраняемых природных
территорий, зон с особыми условиями использования территорий**

Прохождение границы		Описание прохождения границы
от точки	до точки	
1	2	3
577	578	Закрепление отсутствует
578	579	Закрепление отсутствует
579	580	Закрепление отсутствует
580	571	Закрепление отсутствует
581	582	Закрепление отсутствует
582	583	Закрепление отсутствует
583	584	Закрепление отсутствует
584	585	Закрепление отсутствует
585	586	Закрепление отсутствует
586	587	Закрепление отсутствует
587	588	Закрепление отсутствует
588	589	Закрепление отсутствует
589	590	Закрепление отсутствует
590	591	Закрепление отсутствует
591	581	Закрепление отсутствует
592	593	Закрепление отсутствует
593	594	Закрепление отсутствует
594	595	Закрепление отсутствует
595	596	Закрепление отсутствует
596	597	Закрепление отсутствует
597	598	Закрепление отсутствует
598	599	Закрепление отсутствует
599	600	Закрепление отсутствует
600	592	Закрепление отсутствует
601	602	Закрепление отсутствует
602	603	Закрепление отсутствует
603	604	Закрепление отсутствует
604	605	Закрепление отсутствует
605	606	Закрепление отсутствует
606	607	Закрепление отсутствует
607	608	Закрепление отсутствует
608	609	Закрепление отсутствует
609	601	Закрепление отсутствует
610	611	Закрепление отсутствует
611	612	Закрепление отсутствует
612	613	Закрепление отсутствует

**Текстовое описание местоположения границ
населенных пунктов, территориальных зон, особо охраняемых природных
территорий, зон с особыми условиями использования территорий**

Прохождение границы		Описание прохождения границы
от точки	до точки	
1	2	3
613	614	Закрепление отсутствует
614	615	Закрепление отсутствует
615	616	Закрепление отсутствует
616	617	Закрепление отсутствует
617	610	Закрепление отсутствует
618	619	Закрепление отсутствует
619	620	Закрепление отсутствует
620	621	Закрепление отсутствует
621	622	Закрепление отсутствует
622	623	Закрепление отсутствует
623	624	Закрепление отсутствует
624	625	Закрепление отсутствует
625	626	Закрепление отсутствует
626	627	Закрепление отсутствует
627	628	Закрепление отсутствует
628	629	Закрепление отсутствует
629	630	Закрепление отсутствует
630	618	Закрепление отсутствует
631	632	Закрепление отсутствует
632	633	Закрепление отсутствует
633	634	Закрепление отсутствует
634	635	Закрепление отсутствует
635	636	Закрепление отсутствует
636	637	Закрепление отсутствует
637	638	Закрепление отсутствует
638	639	Закрепление отсутствует
639	640	Закрепление отсутствует
640	641	Закрепление отсутствует
641	642	Закрепление отсутствует
642	643	Закрепление отсутствует
643	644	Закрепление отсутствует
644	645	Закрепление отсутствует
645	646	Закрепление отсутствует
646	631	Закрепление отсутствует
647	648	Закрепление отсутствует
648	649	Закрепление отсутствует

**Текстовое описание местоположения границ
населенных пунктов, территориальных зон, особо охраняемых природных
территорий, зон с особыми условиями использования территорий**

Прохождение границы		Описание прохождения границы
от точки	до точки	
1	2	3
649	650	Закрепление отсутствует
650	651	Закрепление отсутствует
651	652	Закрепление отсутствует
652	653	Закрепление отсутствует
653	654	Закрепление отсутствует
654	655	Закрепление отсутствует
655	656	Закрепление отсутствует
656	657	Закрепление отсутствует
657	658	Закрепление отсутствует
658	659	Закрепление отсутствует
659	660	Закрепление отсутствует
660	661	Закрепление отсутствует
661	662	Закрепление отсутствует
662	663	Закрепление отсутствует
663	664	Закрепление отсутствует
664	665	Закрепление отсутствует
665	666	Закрепление отсутствует
666	667	Закрепление отсутствует
667	668	Закрепление отсутствует
668	669	Закрепление отсутствует
669	670	Закрепление отсутствует
670	647	Закрепление отсутствует
671	672	Закрепление отсутствует
672	673	Закрепление отсутствует
673	674	Закрепление отсутствует
674	675	Закрепление отсутствует
675	676	Закрепление отсутствует
676	677	Закрепление отсутствует
677	671	Закрепление отсутствует
678	679	Закрепление отсутствует
679	680	Закрепление отсутствует
680	681	Закрепление отсутствует
681	682	Закрепление отсутствует
682	678	Закрепление отсутствует
683	684	Закрепление отсутствует
684	685	Закрепление отсутствует

**Текстовое описание местоположения границ
населенных пунктов, территориальных зон, особо охраняемых природных
территорий, зон с особыми условиями использования территорий**

Прохождение границы		Описание прохождения границы
от точки	до точки	
1	2	3
685	686	Закрепление отсутствует
686	687	Закрепление отсутствует
687	688	Закрепление отсутствует
688	689	Закрепление отсутствует
689	690	Закрепление отсутствует
690	691	Закрепление отсутствует
691	692	Закрепление отсутствует
692	693	Закрепление отсутствует
693	683	Закрепление отсутствует
694	695	Закрепление отсутствует
695	696	Закрепление отсутствует
696	697	Закрепление отсутствует
697	698	Закрепление отсутствует
698	694	Закрепление отсутствует
699	700	Закрепление отсутствует
700	701	Закрепление отсутствует
701	702	Закрепление отсутствует
702	699	Закрепление отсутствует
703	704	Закрепление отсутствует
704	705	Закрепление отсутствует
705	706	Закрепление отсутствует
706	707	Закрепление отсутствует
707	708	Закрепление отсутствует
708	709	Закрепление отсутствует
709	703	Закрепление отсутствует
710	711	Закрепление отсутствует
711	712	Закрепление отсутствует
712	713	Закрепление отсутствует
713	714	Закрепление отсутствует
714	715	Закрепление отсутствует
715	716	Закрепление отсутствует
716	717	Закрепление отсутствует
717	718	Закрепление отсутствует
718	719	Закрепление отсутствует
719	720	Закрепление отсутствует
720	721	Закрепление отсутствует

**Текстовое описание местоположения границ
населенных пунктов, территориальных зон, особо охраняемых природных
территорий, зон с особыми условиями использования территорий**

Прохождение границы		Описание прохождения границы
от точки	до точки	
1	2	3
721	722	Закрепление отсутствует
722	723	Закрепление отсутствует
723	724	Закрепление отсутствует
724	725	Закрепление отсутствует
725	726	Закрепление отсутствует
726	727	Закрепление отсутствует
727	728	Закрепление отсутствует
728	729	Закрепление отсутствует
729	730	Закрепление отсутствует
730	731	Закрепление отсутствует
731	732	Закрепление отсутствует
732	733	Закрепление отсутствует
733	734	Закрепление отсутствует
734	735	Закрепление отсутствует
735	736	Закрепление отсутствует
736	737	Закрепление отсутствует
737	738	Закрепление отсутствует
738	739	Закрепление отсутствует
739	740	Закрепление отсутствует
740	741	Закрепление отсутствует
741	742	Закрепление отсутствует
742	743	Закрепление отсутствует
743	744	Закрепление отсутствует
744	745	Закрепление отсутствует
745	746	Закрепление отсутствует
746	747	Закрепление отсутствует
747	748	Закрепление отсутствует
748	749	Закрепление отсутствует
749	750	Закрепление отсутствует
750	751	Закрепление отсутствует
751	752	Закрепление отсутствует
752	753	Закрепление отсутствует
753	754	Закрепление отсутствует
754	755	Закрепление отсутствует
755	756	Закрепление отсутствует
756	757	Закрепление отсутствует

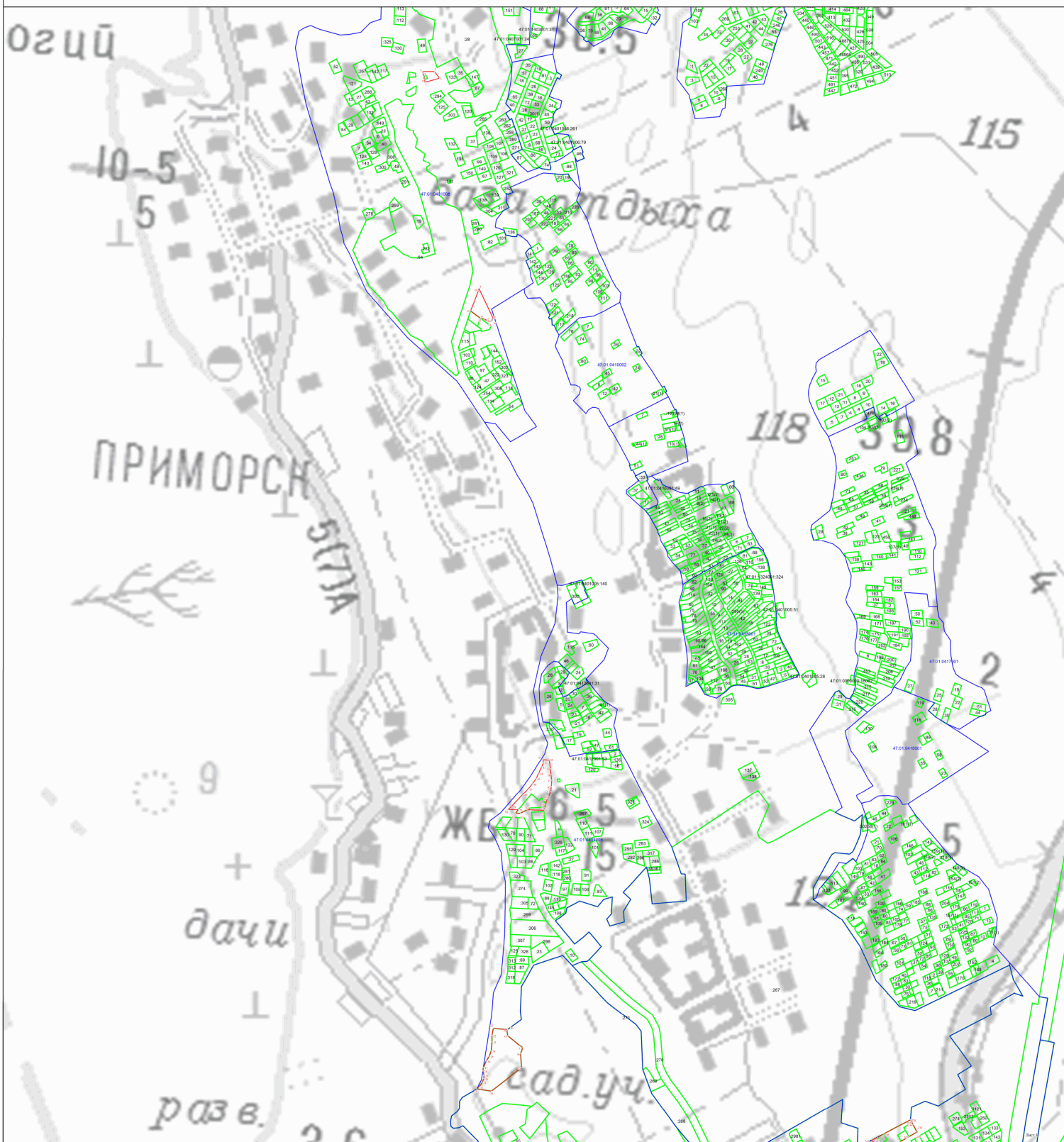
**Текстовое описание местоположения границ
населенных пунктов, территориальных зон, особо охраняемых природных
территорий, зон с особыми условиями использования территорий**

Прохождение границы		Описание прохождения границы
от точки	до точки	
1	2	3
757	758	Закрепление отсутствует
758	759	Закрепление отсутствует
759	760	Закрепление отсутствует
760	740	Закрепление отсутствует

ОПИСАНИЕ МЕСТОПОЛОЖЕНИЯ ГРАНИЦ

Граница территориальной зоны общественно-деловой застройки (ТД1) муниципального образования "Приморское городское поселение"
Выборгского района Ленинградской области

План границ объекта работ



Масштаб 1:5000

Используемые условные знаки и обозначения

- - граница территориальной зоны
- - характерная точка границы территориальной зоны
- - обозначение характерной точки границы территориальной зоны
- - граница муниципального образования
- - граница населенного пункта сведения которого содержатся в ЕГРН
- - граница кадастрового квартала
- - номер кадастрового квартала
- - граница земельного участка, сведения о которой содержатся в ЕГРН
- - кадастровый номер земельного участка

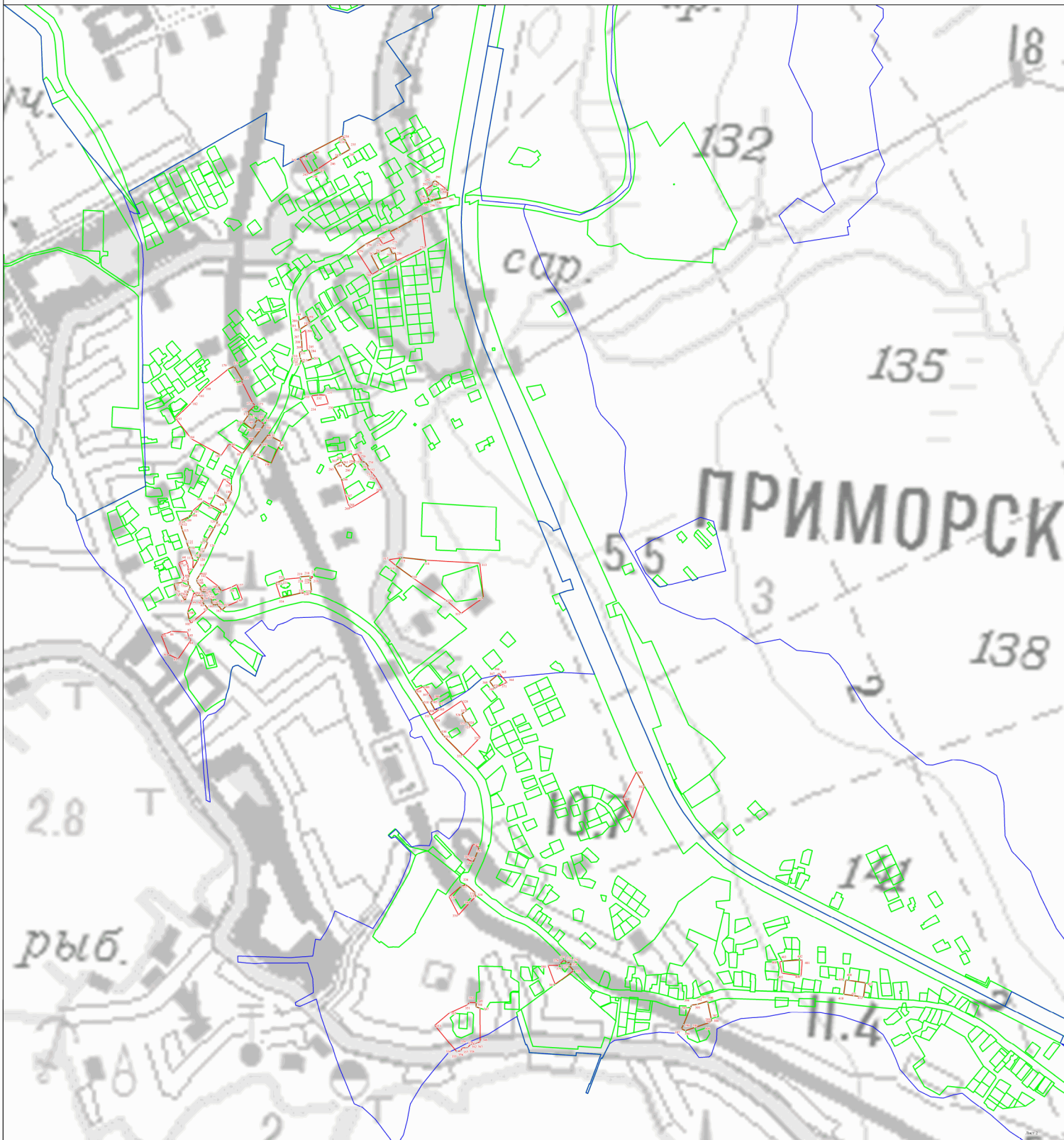
Полость _____ Дата "___" ____ г.

Место для отписки листа (при наличии) лица, составившего описание местоположения границ объекта работ

ОПИСАНИЕ МЕСТОПОЛОЖЕНИЯ ГРАНИЦ

Граница территориальной зоны общественно-деловой застройки (ТД1) муниципального образования "Приморское городское поселение"
Выборгского района Ленинградской области

План границ объекта работ



Используемые условные знаки и обозначения

Масштаб 1:5000

- граница территориальной зоны
- характеристическая точка границы территориальной зоны
- обозначение характеристической точки границы территориальной зоны
- граница муниципального образования
- граница населенного пункта сведения которого содержатся в ЕГРН
- граница кадастрового квартала
- номер кадастрового квартала
- номер земельного участка, сведения о которой содержатся в ЕГРН
- кадастровый номер земельного участка

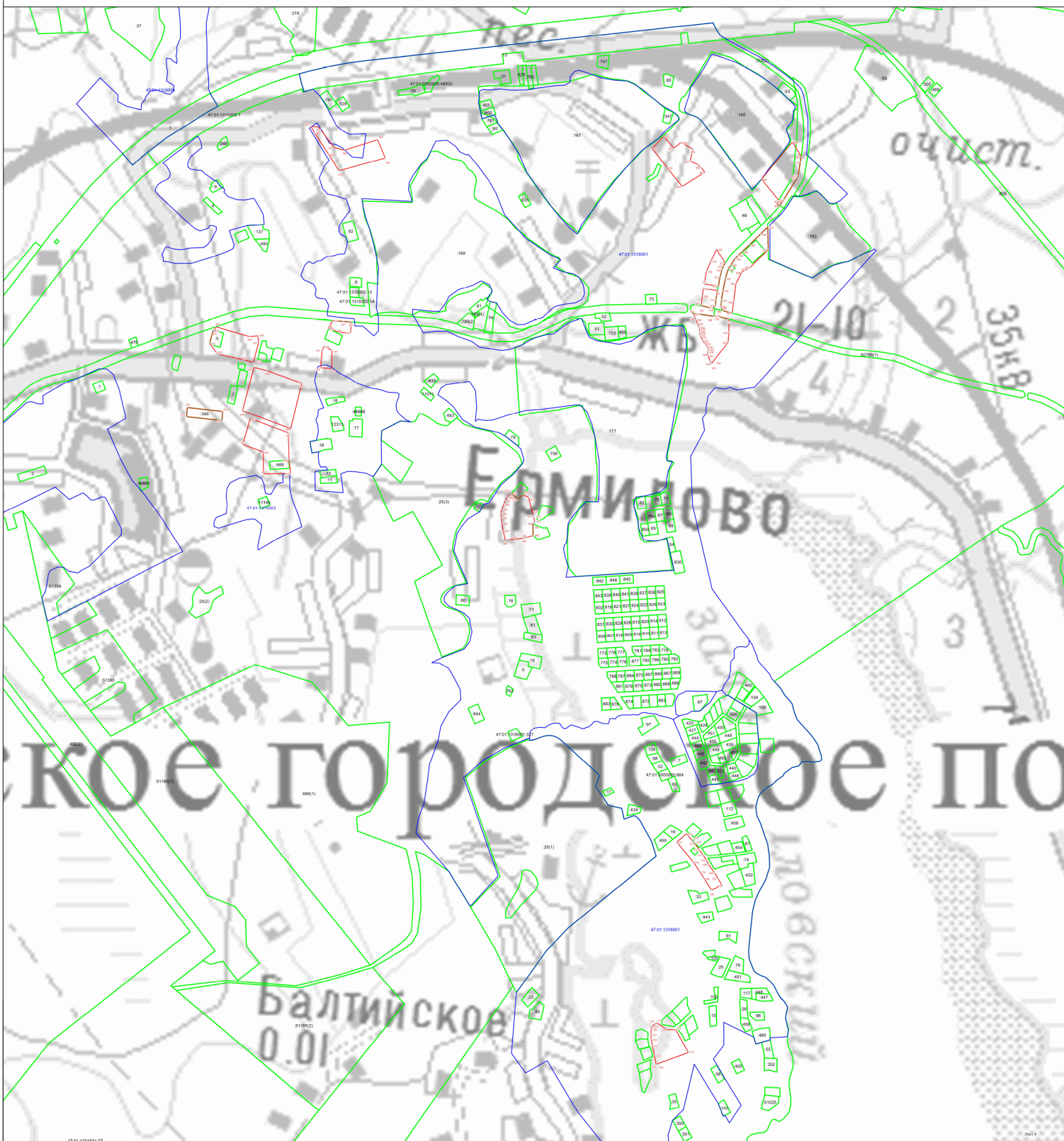
Получено _____ Дата "____" _____ г.

Место для отписки печати (при наличии) лица, составившего описание местоположения границ объекта работ

ОПИСАНИЕ МЕСТОПОЛОЖЕНИЯ ГРАНИЦ

Граница территориальной зоны общественно-деловой застройки (ТД1) муниципального образования "Приморское городское поселение"
Выборгского района Ленинградской области

План границ объекта работ



Используемые условные знаки и обозначения

Масштаб 1:500

- - граница территориальной зоны
- - характерная точка границы территориальной зоны
- - обозначение характерной точки границы территориальной зоны
- - граница муниципального образования
- - граница населенного пункта сведения которого содержатся в ЕГРН
- - граница кадастрового квартала
- - номер кадастрового квартала
- - граница земельного участка, сведения о которой содержатся в ЕГРН
- - кадастровый номер земельного участка

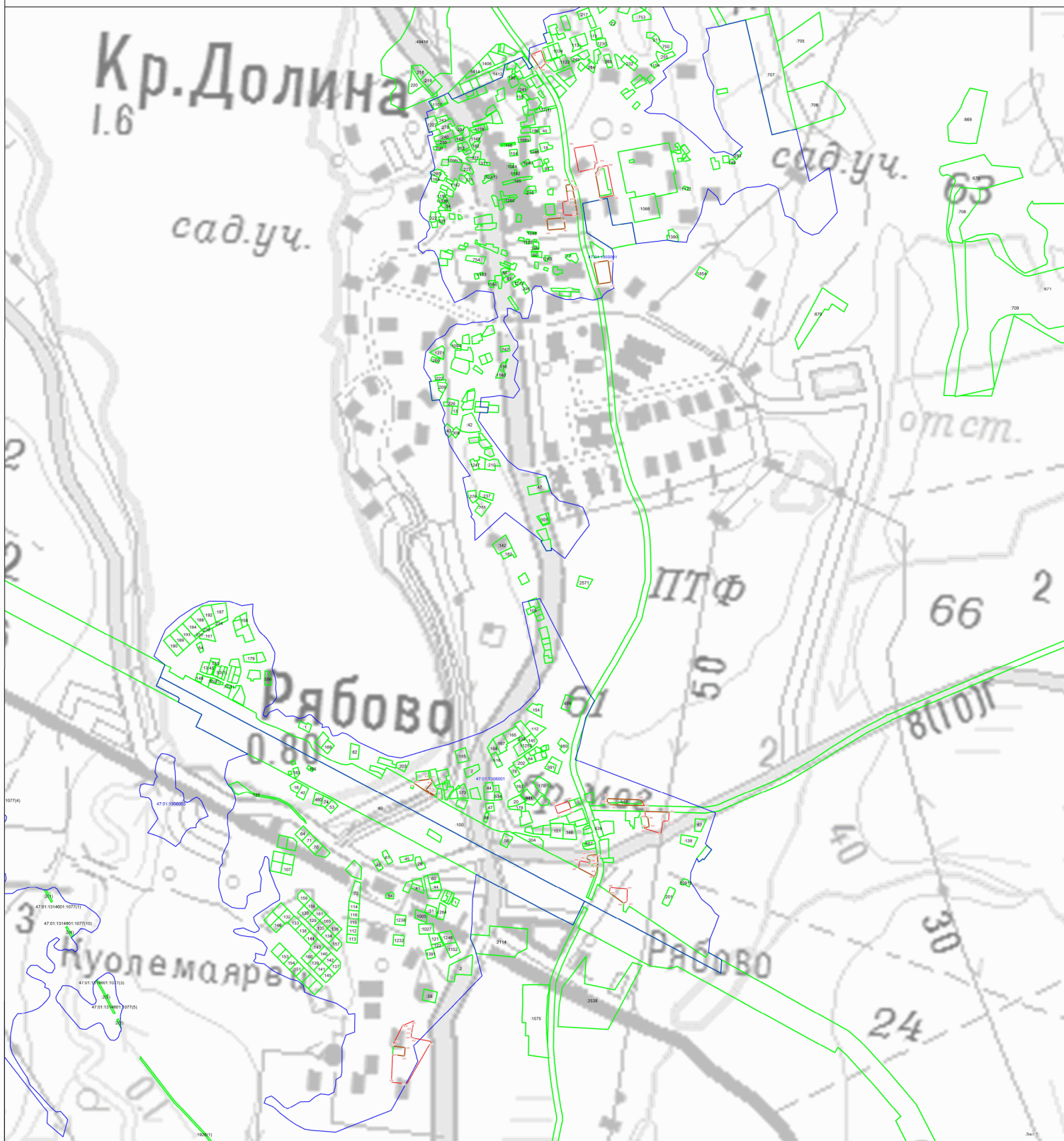
Полость _____ Дата "___" ____ г.

Место для оттиска печати (при наличии) лица, составившего описание местоположения границ объекта работ

ОПИСАНИЕ МЕСТОПОЛОЖЕНИЯ ГРАНИЦ

Граница территориальной зоны общественно-деловой застройки (ТД1) муниципального образования "Приморское городское поселение" Выборгского района Ленинградской области

План границ объекта работ



Используемые условные знаки и обозначения

Масштаб 1:500

- граница территориальной зоны
- характеристическая точка границы территориальной зоны
- обозначение характеристической точки границы территориальной зоны
- граница муниципального образования
- граница населенного пункта сведения которого содержатся в ЕГРН
- граница кадастрового квартала
- номер кадастрового квартала
- граница земельного участка, сведения о которой содержатся в ЕГРН
- кадастровый номер земельного участка

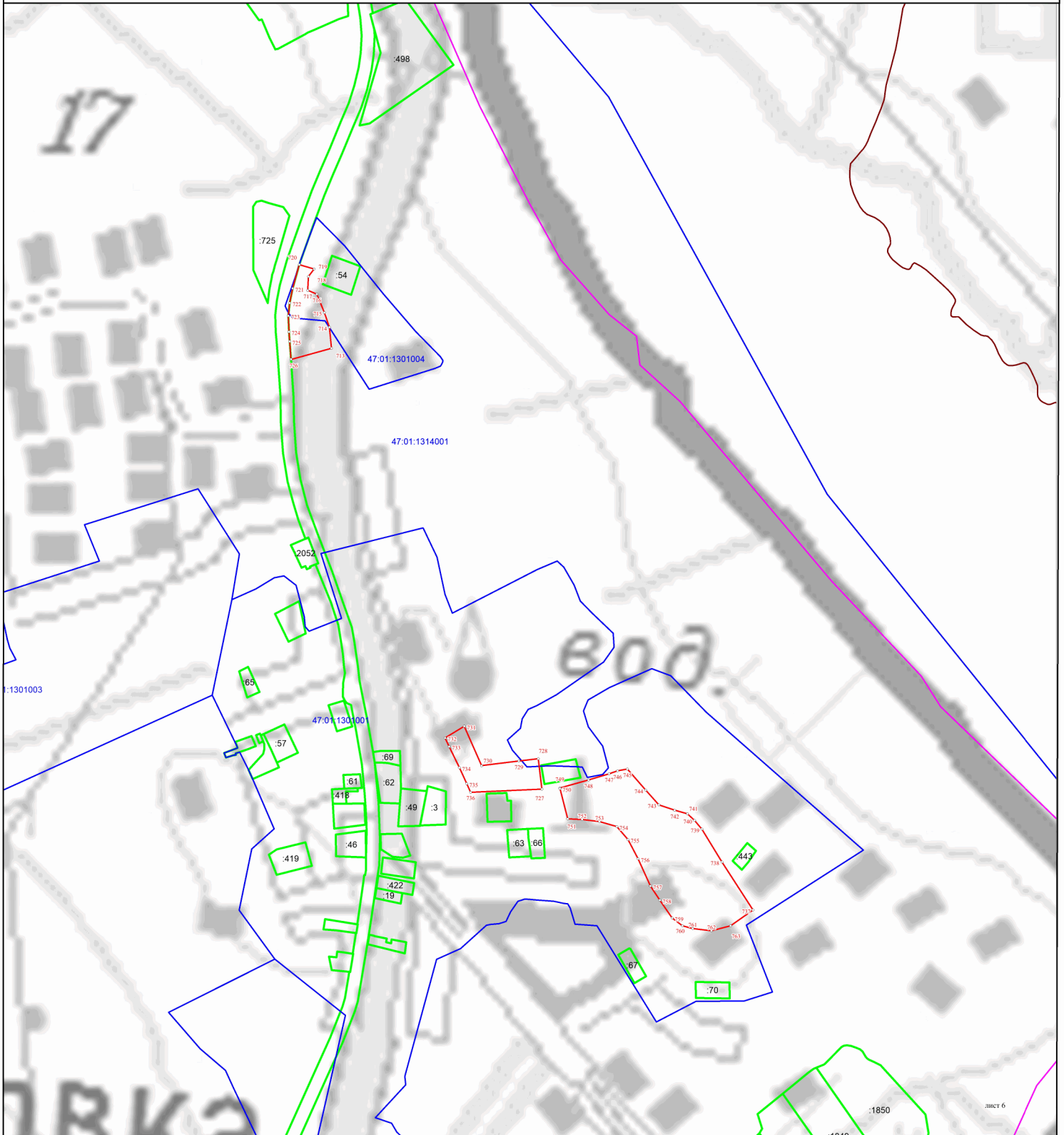
Полость _____ Дата "___" ____ г.

Место для отписки печати (при наличии) лица, составившего описание местоположения границ объекта работ

ОПИСАНИЕ МЕСТОПОЛОЖЕНИЯ ГРАНИЦ

Граница территориальной зоны общественно-деловой застройки (ТД1) муниципального образования "Приморское городское поселение"
Выборгского района Ленинградской области

План границ объекта работ



Масштаб 1:5000

Используемые условные знаки и обозначения

- - граница территориальной зоны
- - характерная точка границы территориальной зоны
- 1 - обозначение характерной точки границы территориальной зоны
- - граница Муниципального образования
- - граница населенного пункта сведения которого содержатся в ЕГРН
- - граница кадастрового квартала
- 47:03:0705003 - кадастровый номер квартала
- - граница земельного участка, установленная в соответствии с федеральным законодательством, включенная в ЕГРН
- :246 - кадастровый номер земельного участка

Подпись _____ Дата "___" _____ г.

Место для оттиска печати (при наличии) лица, составившего описание местоположения границ объекта работ