

АДМИНИСТРАЦИЯ ЛЕНИНГРАДСКОЙ ОБЛАСТИ  
КОМИТЕТ ПО КУЛЬТУРЕ ЛЕНИНГРАДСКОЙ ОБЛАСТИ

---

---

**ПРИКАЗ**

«28» сентября 2020 г.

№ 01-03/20-256  
Санкт-Петербург

**О включении  
в перечень исторических поселений,  
имеющих особое значение для истории и культуры  
Ленинградской области,  
города Шлиссельбург Ленинградской области**

В соответствии со ст.ст. 9.2, 59 Федерального закона от 25 июня 2002 года № 73-ФЗ «Об объектах культурного наследия (памятниках истории и культуры) народов Российской Федерации», ст.ст. 4, 12 областного закона от 25 декабря 2015 года № 140-оз «О государственной охране, сохранении, использовании и популяризации объектов культурного наследия (памятников истории и культуры) народов Российской Федерации, расположенных на территории Ленинградской области», п. 2.2. Положения о комитете по культуре Ленинградской области, утвержденного постановлением Правительства Ленинградской области от 24 октября 2017 года № 431,

**приказываю:**

1. Включить в перечень исторических поселений, имеющих особое значение для истории и культуры Ленинградской области город Шлиссельбург Ленинградской области (далее – историческое поселение город Шлиссельбург).
2. Утвердить границы территории исторического поселения город Шлиссельбург согласно приложению № 1 к настоящему приказу (текстовое описание), приложению № 2 (графическое описание).
3. Утвердить предмет охраны исторического поселения город Шлиссельбург согласно приложению № 3 к настоящему приказу (текстовое описание), приложению № 4 (графическое описание).
3. Утвердить требования к градостроительным регламентам в границах территории исторического поселения город Шлиссельбург согласно приложению № 5 (текстовое описание), приложению № 6 (графическое описание).

4. Контроль за исполнением настоящего приказа возложить на заместителя председателя комитета по культуре Ленинградской области - начальника департамента государственной охраны, сохранения и использования объектов культурного наследия.

5. Настоящий приказ вступает в силу со дня его официального опубликования.

Председатель комитета

A handwritten signature in blue ink, consisting of several fluid, overlapping loops and strokes, positioned to the right of the text 'Председатель комитета'.

В.О. Цой

**Границы территории исторического поселения  
город Шлиссельбург Ленинградской области  
(текстовое описание)**

Территория исторического поселения г. Шлиссельбург состоит из двух контуров.

**Контур 1.**

Точка 1 расположена на северном мысу острова Ореховый. Граница исторического поселения Контур 1 совпадает с границей объекта культурного наследия федерального значения Ансамбль крепости «Орешек» (Шлиссельбургская крепость-тюрьма). Приказ комитета по культуре Ленинградской области от 5 августа 2014г. № 01-03/14-43.

**Контур 2.**

От точки 47 к точке 55 на юго-восток, по береговой линии Ладожского озера. От точки 55 до точки 82 по северо-восточному берегу Ладожского озера. От точки 82 до точки 85 на юго-запад, через Новоладожский канал и ул. Новоладожский канал. От точки 85 до точки 86 на юго-запад, вдоль пер. Северный от точки 86 до точки 87 на юго-запад, через Староладожский канал. От точки 87 до точки 89 на юго-запад, до пересечения с границей ул. Малоневский канал. От точки 89 до точки 91 на юго-запад, вдоль ул. Малоневский канал, до пересечения с ул. Кирова. От точки 91 до точки 92 на юго-запад, вдоль ул. Краснофлотская. От точки 92 до точки 95 на северо-запад, до границы территории объекта культурного наследия «Комплекс зданий и сооружений на Староладожском канале». От точки 95 до точки 96 на северо-запад, до северного берега протоки Малая Невка. От точки 96 до точки 97 на северо-запад до границ землепользования. От точки 97 до точки 99 на север, вдоль границ землепользования. От точки 99 до точки 144, на восток, вдоль береговой линии р. Нева. От точки 144 до точки 156 на северо-восток, по береговой линии р. Нева, до юго-западной границы Староладожского канала. От точки 156 до точки 157 на северо-восток, через Староладожский канал, до северо-восточного берега Староладожского канала. От точки 157 до точки 162 на северо-запад, вдоль береговой линии р. Нева, через Новоладожский канал. От точки 162 до точки 47.

Перечень координат поворотных точек зон регулируемой застройки на территории исторического поселения г. Шлиссельбург в системе координат МСК - 47

Обозначение характерных точек границы	Координаты, м		Метод определения координат и средняя квадратическая погрешность положения характерной точки (M <sub>т</sub> ), м	Описание закрепления точки
	X	Y		
<i>Граница исторического поселения 1 контур</i>				
1	438171,91	2255123,52	Аналитический, 0,1	-
2	438173,18	2255132,99	Аналитический, 0,1	-
3	438170,02	2255141,83	Аналитический, 0,1	-
4	438148,56	2255156,34	Аналитический, 0,1	-
5	438110,06	2255167,71	Аналитический, 0,1	-
6	438010,33	2255189,17	Аналитический, 0,1	-
7	437977,51	2255206,84	Аналитический, 0,1	-
8	437961,73	2255203,68	Аналитический, 0,1	-
9	437947,21	2255189,17	Аналитический, 0,1	-
10	437941,53	2255167,71	Аналитический, 0,1	-
11	437918,18	2255155,71	Аналитический, 0,1	-
12	437895,46	2255149,40	Аналитический, 0,1	-
13	437878,42	2255136,78	Аналитический, 0,1	-
14	437874,00	2255115,95	Аналитический, 0,1	-
15	437857,59	2255090,70	Аналитический, 0,1	-
16	437856,96	2255079,34	Аналитический, 0,1	-
17	437863,90	2255067,98	Аналитический, 0,1	-
18	437863,27	2255055,36	Аналитический, 0,1	-
19	437846,86	2255009,91	Аналитический, 0,1	-
20	437846,86	2255000,44	Аналитический, 0,1	-
21	437869,58	2254994,13	Аналитический, 0,1	-
22	437877,78	2254983,40	Аналитический, 0,1	-
23	437874,63	2254962,57	Аналитический, 0,1	-
24	437845,59	2254873,58	Аналитический, 0,1	-
25	437843,07	2254859,69	Аналитический, 0,1	-
26	437848,75	2254850,22	Аналитический, 0,1	-
27	437858,85	2254840,75	Аналитический, 0,1	-
28	437884,73	2254850,22	Аналитический, 0,1	-
29	437899,24	2254859,06	Аналитический, 0,1	-
30	437911,24	2254855,27	Аналитический, 0,1	-

31	437941,06	2254867,19	Аналитический, 0,1	-
32	437943,90	2254857,40	Аналитический, 0,1	-
33	437907,45	2254825,53	Аналитический, 0,1	-
34	437921,34	2254808,72	Аналитический, 0,1	-
35	437969,31	2254849,59	Аналитический, 0,1	-
36	437963,63	2254876,10	Аналитический, 0,1	-
37	437994,55	2254881,15	Аналитический, 0,1	-
38	438025,48	2254908,92	Аналитический, 0,1	-
39	438029,90	2254931,01	Аналитический, 0,1	-
40	438048,83	2254953,10	Аналитический, 0,1	-
41	438058,30	2254980,88	Аналитический, 0,1	-
42	438089,86	2254985,29	Аналитический, 0,1	-
43	438104,38	2254995,39	Аналитический, 0,1	-
44	438111,32	2255022,53	Аналитический, 0,1	-
45	438107,53	2255043,36	Аналитический, 0,1	-
46	438115,74	2255060,40	Аналитический, 0,1	-
<b>Граница исторического поселения 2 контур</b>				
47	437582,10	2254948,06	Аналитический, 0,1	-
48	437582,44	2254968,84	Аналитический, 0,1	-
49	437581,27	2254979,79	Аналитический, 0,1	-
50	437578,87	2254992,51	Аналитический, 0,1	-
51	437575,69	2255005,55	Аналитический, 0,1	-
52	437573,95	2255011,40	Аналитический, 0,1	-
53	437571,53	2255017,58	Аналитический, 0,1	-
54	437559,73	2255038,43	Аналитический, 0,1	-
55	437554,91	2255050,53	Аналитический, 0,1	-
56	437543,84	2255072,47	Аналитический, 0,1	-
57	437534,29	2255088,17	Аналитический, 0,1	-
58	437509,48	2255123,80	Аналитический, 0,1	-
59	437439,10	2255221,31	Аналитический, 0,1	-
60	437425,80	2255239,66	Аналитический, 0,1	-
61	437424,85	2255247,91	Аналитический, 0,1	-
62	437418,66	2255262,04	Аналитический, 0,1	-
63	437415,31	2255272,56	Аналитический, 0,1	-
64	437414,31	2255274,69	Аналитический, 0,1	-
65	437413,32	2255276,63	Аналитический, 0,1	-
66	437411,93	2255278,51	Аналитический, 0,1	-
67	437410,17	2255280,78	Аналитический, 0,1	-

68	437408,45	2255282,59	Аналитический, 0,1	-
69	437407,67	2255283,43	Аналитический, 0,1	-
70	437405,52	2255285,36	Аналитический, 0,1	-
71	437402,37	2255287,88	Аналитический, 0,1	-
72	437370,38	2255315,26	Аналитический, 0,1	-
73	437369,86	2255316,02	Аналитический, 0,1	-
74	437345,15	2255348,74	Аналитический, 0,1	-
75	437308,95	2255394,86	Аналитический, 0,1	-
76	437291,60	2255416,08	Аналитический, 0,1	-
77	437266,52	2255445,64	Аналитический, 0,1	-
78	437232,51	2255486,99	Аналитический, 0,1	-
79	437147,02	2255589,80	Аналитический, 0,1	-
80	437092,71	2255644,52	Аналитический, 0,1	-
81	437082,78	2255648,99	Аналитический, 0,1	-
82	436913,76	2255769,23	Аналитический, 0,1	-
83	436903,63	2255745,55	Аналитический, 0,1	-
84	436864,00	2255681,71	Аналитический, 0,1	-
85	436860,13	2255675,47	Аналитический, 0,1	-
86	436709,30	2255499,11	Аналитический, 0,1	-
87	436666,51	2255461,81	Аналитический, 0,1	-
88	436612,97	2255354,63	Аналитический, 0,1	-
89	436568,43	2255273,81	Аналитический, 0,1	-
90	436348,12	2254827,55	Аналитический, 0,1	-
91	436134,59	2254390,81	Аналитический, 0,1	-
92	436055,32	2254210,98	Аналитический, 0,1	-
93	436066,67	2254206,93	Аналитический, 0,1	-
94	436107,08	2254191,62	Аналитический, 0,1	-
95	436117,65	2254183,12	Аналитический, 0,1	-
96	436141,79	2254163,72	Аналитический, 0,1	-
97	436240,28	2254084,57	Аналитический, 0,1	-
98	436276,89	2254082,81	Аналитический, 0,1	-
99	436286,47	2254082,35	Аналитический, 0,1	-
100	436289,86	2254086,73	Аналитический, 0,1	-
101	436291,36	2254092,11	Аналитический, 0,1	-
102	436292,09	2254095,59	Аналитический, 0,1	-
103	436301,17	2254107,76	Аналитический, 0,1	-
104	436305,43	2254115,17	Аналитический, 0,1	-
105	436309,08	2254123,36	Аналитический, 0,1	-

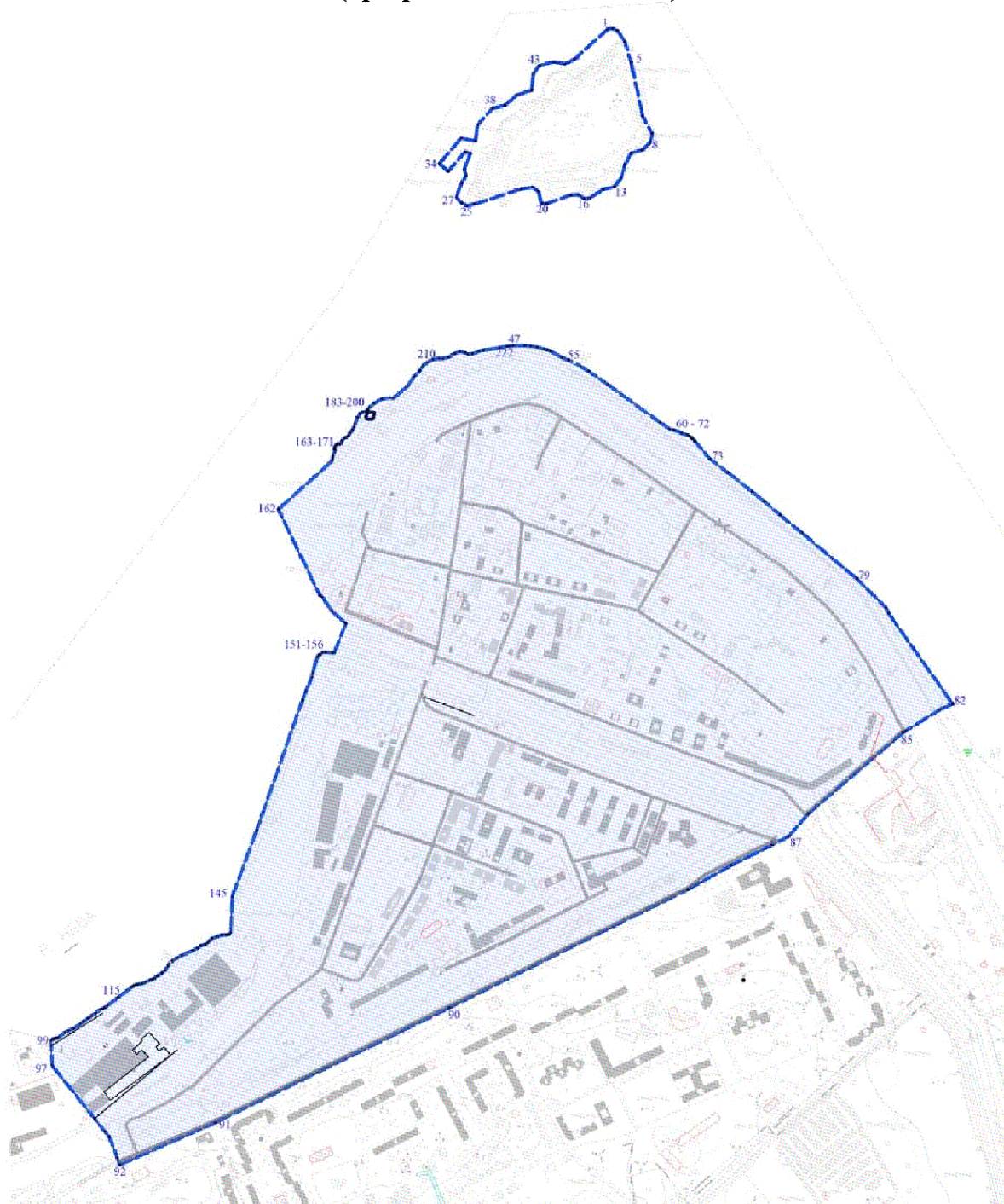
106	436317,22	2254136,87	Аналитический, 0,1	-
107	436322,22	2254142,56	Аналитический, 0,1	-
108	436327,54	2254150,89	Аналитический, 0,1	-
109	436331,66	2254156,56	Аналитический, 0,1	-
110	436337,59	2254165,94	Аналитический, 0,1	-
111	436344,76	2254174,42	Аналитический, 0,1	-
112	436345,63	2254178,46	Аналитический, 0,1	-
113	436347,90	2254181,91	Аналитический, 0,1	-
114	436352,00	2254188,18	Аналитический, 0,1	-
115	436367,53	2254208,38	Аналитический, 0,1	-
116	436386,00	2254233,53	Аналитический, 0,1	-
117	436388,62	2254236,72	Аналитический, 0,1	-
118	436390,62	2254240,88	Аналитический, 0,1	-
119	436391,04	2254245,37	Аналитический, 0,1	-
120	436391,98	2254252,06	Аналитический, 0,1	-
121	436395,69	2254259,44	Аналитический, 0,1	-
122	436398,78	2254267,28	Аналитический, 0,1	-
123	436400,70	2254271,89	Аналитический, 0,1	-
124	436403,08	2254276,20	Аналитический, 0,1	-
125	436407,11	2254282,21	Аналитический, 0,1	-
126	436412,34	2254290,08	Аналитический, 0,1	-
127	436417,48	2254296,16	Аналитический, 0,1	-
128	436425,23	2254301,00	Аналитический, 0,1	-
129	436429,65	2254303,23	Аналитический, 0,1	-
130	436434,83	2254308,70	Аналитический, 0,1	-
131	436440,88	2254317,94	Аналитический, 0,1	-
132	436445,17	2254326,60	Аналитический, 0,1	-
133	436454,20	2254347,21	Аналитический, 0,1	-
134	436458,87	2254356,44	Аналитический, 0,1	-
135	436462,99	2254362,67	Аналитический, 0,1	-
136	436465,43	2254370,67	Аналитический, 0,1	-
137	436468,81	2254375,23	Аналитический, 0,1	-
138	436472,38	2254377,99	Аналитический, 0,1	-
139	436476,95	2254383,80	Аналитический, 0,1	-
140	436480,01	2254392,55	Аналитический, 0,1	-
141	436482,85	2254401,94	Аналитический, 0,1	-
142	436483,58	2254410,24	Аналитический, 0,1	-
143	436484,15	2254414,28	Аналитический, 0,1	-

144	436487,91	2254418,80	Аналитический, 0,1	-
145	436554,74	2254421,40	Аналитический, 0,1	-
146	436677,72	2254466,88	Аналитический, 0,1	-
147	436920,74	2254552,81	Аналитический, 0,1	-
148	436936,70	2254558,41	Аналитический, 0,1	-
149	436963,41	2254570,91	Аналитический, 0,1	-
150	436971,70	2254572,05	Аналитический, 0,1	-
151	437001,54	2254580,68	Аналитический, 0,1	-
152	437005,81	2254584,38	Аналитический, 0,1	-
153	437009,02	2254589,85	Аналитический, 0,1	-
154	437009,82	2254596,45	Аналитический, 0,1	-
155	437008,75	2254608,45	Аналитический, 0,1	-
156	437008,46	2254611,76	Аналитический, 0,1	-
157	437063,94	2254634,12	Аналитический, 0,1	-
158	437065,97	2254631,78	Аналитический, 0,1	-
159	437086,54	2254608,07	Аналитический, 0,1	-
160	437112,60	2254590,26	Аналитический, 0,1	-
161	437115,88	2254585,41	Аналитический, 0,1	-
162	437276,60	2254507,58	Аналитический, 0,1	-
163	437367,20	2254608,46	Аналитический, 0,1	-
164	437372,44	2254609,57	Аналитический, 0,1	-
165	437376,37	2254609,96	Аналитический, 0,1	-
166	437386,06	2254613,56	Аналитический, 0,1	-
167	437387,99	2254613,56	Аналитический, 0,1	-
168	437389,13	2254611,89	Аналитический, 0,1	-
169	437392,35	2254612,92	Аналитический, 0,1	-
170	437396,52	2254615,79	Аналитический, 0,1	-
171	437399,43	2254619,07	Аналитический, 0,1	-
172	437397,84	2254622,14	Аналитический, 0,1	-
173	437399,68	2254624,10	Аналитический, 0,1	-
174	437404,65	2254627,16	Аналитический, 0,1	-
175	437409,65	2254630,88	Аналитический, 0,1	-
176	437411,13	2254635,26	Аналитический, 0,1	-
177	437413,89	2254638,68	Аналитический, 0,1	-
178	437419,60	2254642,28	Аналитический, 0,1	-
179	437424,90	2254646,37	Аналитический, 0,1	-
180	437429,70	2254649,37	Аналитический, 0,1	-
181	437436,04	2254650,77	Аналитический, 0,1	-

182	437448,27	2254656,03	Аналитический, 0,1	-
183	437454,83	2254660,67	Аналитический, 0,1	-
184	437458,09	2254664,85	Аналитический, 0,1	-
185	437458,97	2254671,20	Аналитический, 0,1	-
186	437458,16	2254673,85	Аналитический, 0,1	-
187	437455,75	2254674,57	Аналитический, 0,1	-
188	437452,18	2254672,11	Аналитический, 0,1	-
189	437448,61	2254671,01	Аналитический, 0,1	-
190	437445,79	2254673,90	Аналитический, 0,1	-
191	437444,92	2254678,73	Аналитический, 0,1	-
192	437445,45	2254683,07	Аналитический, 0,1	-
193	437447,95	2254685,80	Аналитический, 0,1	-
194	437452,41	2254686,76	Аналитический, 0,1	-
195	437456,44	2254687,42	Аналитический, 0,1	-
196	437458,12	2254684,45	Аналитический, 0,1	-
197	437457,89	2254679,67	Аналитический, 0,1	-
198	437459,72	2254676,70	Аналитический, 0,1	-
199	437463,48	2254675,26	Аналитический, 0,1	-
200	437466,73	2254677,55	Аналитический, 0,1	-
201	437474,50	2254687,38	Аналитический, 0,1	-
202	437482,63	2254701,48	Аналитический, 0,1	-
203	437485,40	2254716,17	Аналитический, 0,1	-
204	437483,68	2254722,65	Аналитический, 0,1	-
205	437505,17	2254748,32	Аналитический, 0,1	-
206	437524,46	2254762,03	Аналитический, 0,1	-
207	437535,65	2254772,58	Аналитический, 0,1	-
208	437543,84	2254778,09	Аналитический, 0,1	-
209	437550,40	2254785,89	Аналитический, 0,1	-
210	437556,68	2254796,89	Аналитический, 0,1	-
211	437558,25	2254807,36	Аналитический, 0,1	-
212	437557,91	2254814,50	Аналитический, 0,1	-
213	437560,72	2254826,19	Аналитический, 0,1	-
214	437567,74	2254837,45	Аналитический, 0,1	-
215	437571,05	2254847,91	Аналитический, 0,1	-
216	437569,24	2254856,45	Аналитический, 0,1	-
217	437566,12	2254861,93	Аналитический, 0,1	-
218	437567,11	2254870,24	Аналитический, 0,1	-
219	437571,08	2254881,91	Аналитический, 0,1	-

220	437573,84	2254891,77	Аналитический, 0,1	-
221	437577,93	2254921,97	Аналитический, 0,1	-
222	437580,72	2254935,94	Аналитический, 0,1	-

**Границы территории исторического поселения  
город Шлиссельбург Ленинградской области  
(графическое описание)**



— граница исторического поселения

• - поворотная точка границы исторического поселения

73 - номер поворотной точки исторического поселения

**Предмет охраны исторического поселения  
город Шлиссельбург Ленинградской области  
(текстовое описание)**

**1. ОПИСАНИЕ ПРЕДМЕТА ОХРАНЫ ИСТОРИЧЕСКОГО ПОСЕЛЕНИЯ  
ГОРОД ШЛИССЕЛЬБУРГ**

**1.1. Исторически ценные градоформирующие объекты - в соответствии с  
Приложением 1.**

**1.2. Планировочная структура:**

Исторически ценные элементы гидротехнической системы: Староладожский канал, Новоладожский канал, Малоневский канал, Малая Невка; историческое инженерное сооружение дамбы между Фабричным островом и Староладожским каналом.

Магистральные дороги: Дорога Шлиссельбург – Санкт-Петербург (направление исторического Архангелогородского тракта или Красный тракт), дорога от Староладожского (Петровского) канала в юго-западном направлении.

Основные и второстепенные улицы: Красный проспект (в существующей трассировке), ул. Жука (Благовещенский пр.); Затонная ул., ул. Ульянова, Комсомольская ул. (Лейманский пер.), Пионерский пер., наб. Новоладожского канала, ул. Староладожский канал, ул. Чекалова (Богоявленский пер.); Екатерининский пер. (трассировка), Краснофлотская ул. (Рыбацкая ул.), Прогонный пер., Северный пер., Советская ул., Староладожский пер., ул. 1 Мая (Бейшлотская ул.), ул. Кирова (Фабричная ул.), ул. Малоневского канала, исторические проезды в структуре городской застройки.

Основные площади: Соборная (Красная) площадь, Торговая площадь, сохранившиеся и утраченные участки площади у пристани, утраченная площадь у шлюзов на берегу реки Нева около Благовещенского собора.

**1.3. Объемно-пространственная структура:**

Исторические линии застройки: Красный проспект, ул. Жука; Новоладожского канала набережная, ул. Ульянова, ул. Чекалова, Староладожский переулок, Пионерский пер, Затонная ул., Комсомольская ул., Советская ул.

Характер застройки вдоль Ладожского озера - малоэтажная низкоплотная. Композиционно-завершенная система застройки улицы Затонной.

Исторические зеленые насаждения и элементы благоустройства: сохранившиеся аллеи посадки и озеленение, мощение и озеленение площадей; бульвар на ул. 1 Мая, сквер на Торговой площади, сквер у пристани, сквер между ул. Жука и набережной Новолодожского канала, сохранившееся и утраченное озеленение комплекса собора и церкви, главный городской сквер между Красным пр. и ул. Затонная, озеленение вдоль набережной Новолодожского канала, сквер на пересечении Красного пр. и ул. Малоневского канала.

#### **1.4. Композиция и силуэт застройки:**

Основные архитектурные доминанты: Благовещенский собор, Крепость Орешек (собор Иоанна Предтечи утрачен);  
памятник Петру I;

**1.5. Соотношение между различными городскими пространствами (свободными, застроенными, озелененными)** в соответствии со Схемой 2 Предмет охраны Исторического поселения г. Шлиссельбург.

#### **1.6. Композиционно-видовые связи:**

Панорамы с основных путей и площадок обзора:

1. Крепости Орешек с акватории истока Невы в северо-восточном направлении;
2. крепости Орешек, Шлиссельбурга, Новолодожского канала с акватории истока Невы в северо-восточном направлении;
3. крепости Орешек с правого берега р. Невы;
4. крепости Орешек с акватории Ладожского озера;
5. акватории Невы и правого берега с утраченной площади у Благовещенского собора;
6. Орехового острова и дамбы с набережной Новолодожского канала от пристани до Северного переуллка от перекрестка с ул. Жука;
7. Орехового острова и дамбы с набережной Новолодожского канала от пристани до Северного переуллка от дома №8;
8. Орехового острова и дамбы с набережной Новолодожского канала от пристани до Северного переуллка от дома №22;

9. Акватории, городского ландшафта Шлиссельбурга с берега Орехового острова.

Пути обзора панорам:

Акватория Невы и Ладожского озера; Правый берег Невы в поселке им. Морозова; Береговая линия Орехового острова; Набережная Новолодожского канала; Красный пр. (берег Малой Невки);

Виды с площадок обзора:

1. На шлюзы Староладожского канала с Красной пл. (северный берег канала);
2. На шлюзы Староладожского канала с площади перед Благовещенским собором (южный берег канала);
3. На ансамбль Благовещенского собора с северного берега Староладожского канала;
4. На набережную Староладожского канала и Фабричный остров с пристани;
5. На Староладожский канал и Красную площадь с южного берега канала;
6. На Староладожский канал с пешеходного моста;
7. На ансамбль Благовещенского собора и Николаевской церкви с Красного пр.;
8. На постройки ситценабивной фабрики с моста через Малую Невку.

Основные визуальные направления:

на акваторию Невы и шлюзы Староладожского канала, в створе русла канала; на крепость Орешек от набережной Староладожского канала в створе ул. Жука; на крепость Орешек с набережной Новолодожского канала от ул. Чекалова; на крепость Орешек от Староладожской речки в створе Новолодожского канала.

Приложение 1 к Предмету охраны исторического поселения  
 город Шлиссельбург Ленинградской области. Перечень исторически  
 ценных градоформирующих объектов

№	Наименование	Местонахождение	Фото №
1	2	3	4
<b>Объекты культурного наследия федерального значения</b>			
1	Ансамбль Красной площади, XVIII–XIX вв.: - Благовещенский собор - Николаевская церковь - часовня	Красная площадь	11-13
2	Ансамбль крепости «Орешек» (Шлиссельбургская крепость-тюрьма) <sup>1</sup> , XIV–XVIII вв.	Ореховый остров	1-10
<b>Объекты культурного наследия регионального значения</b>			
3	Дом А.И. фон Лейминг	Красная площадь, д. 3	22
4	Комплекс сооружений Петровского (Староладожского) канала: - мост на колоннах, XVIII в. - мост шлюзовый, XVIII в. - шлюзы и каналы, XVIII–XIX вв.	Петровский канал	15-20
5	Комплекс зданий и сооружений на Староладожском канале: - подъемный мост через канал, XVIII в.	Староладожский канал	21
6	Купеческий жилой дом с торговыми лавками	ул. Жука, 1	28
7	Гостиный двор	ул. Жука, 2	29
8	Здание гостиницы с магазинами	ул. Жука, 5	30
9	Дом жилой с часовой мастерской	ул. Жука, 7	31
10	Дом жилой купеческий	Красная пл., 2	32
12	Станция Императорского общества спасания на водах	дамба, ул. Новолодожский канал, д. 6	27
13	Дом купца А.Г. Поташова	ул. Чекалова, д. 4	33
<b>Выявленные объекты культурного наследия</b>			
14	Комплекс зданий ситценабивной фабрики; судоремонтные мастерские, сер. IX в. – нач. XX в.: - 3-х этажный корпус заводоуправления - объем парадной лестницы - 3-х этажный корпус	Фабричный остров	34-36


<sup>1</sup> Постановление СМ РСФСР № 1327 от 30.08.1960. Пообъектный состав ансамбля находится в стадии уточнения. Сооружения крепости включены в список выявленных объектов культурного наследия согласно Приказу Комитета по культуре ЛО от 12.12.2016 г.

1	2	3	4
	<ul style="list-style-type: none"> <li>- водонапорная башня</li> <li>- 2-х этажный корпус</li> <li>- 2-х этажный корпус</li> <li>- 1 этажное пожарное депо</li> <li>- производственный корпус на высоком цокольном этаже</li> <li>- производственный корпус на высоком цокольном этаже</li> <li>- 2-х этажный корпус</li> <li>- проходная</li> <li>- дом управляющего (заводоуправление)</li> </ul>		
15	Цепной мост, 1 пол. XX в.	между дамбой и территорией Соборного комплекса на Красной площади	25-26
16	Новоладожский канал (б. канал Александра II) – 110 км общая протяженность, 1861–1866 гг.	Кировский р-н, Волховский р-н	23-24
<b>Объекты исторической застройки</b>			
16	Жилой дом, сер. XX в.	ул. 1 Мая, д. 4	45
17	Жилой дом, сер. XX в.	ул. Жука, д. 6	38
18	Жилой дом, сер. XX в.	Затонная ул., д. 1	46
19	Жилой дом, сер. XX в.	Затонная ул., д. 3	47
20	Жилой дом, сер. XX в.	Затонная ул., д. 5	48, 50
21	Жилой дом, сер. XX в.	Затонная ул., д. 7	53
22	Школа, сер. XX в.	Затонная ул., д. 8	54
23	Жилой дом, сер. XX в.	Затонная ул., д. 9	55
24	Жилой дом, сер. XX в.	Затонная ул., д. 11	56
25	Жилой дом, сер. XX в.	Затонная ул., д. 13	57
26	Жилой дом, сер. XX в.	Затонная ул., д. 15	58
27	Жилой дом, сер. XX в.	Комсомольская ул., д. 4	49, 50
28	Жилой дом, сер. XX в.	Комсомольская ул., д. 6	51
29	Жилой дом, сер. XX в.	Комсомольская ул., д. 8	52
30	Жилой дом, сер. XX в.	Пионерский пер., д. 8	39
31	Жилой дом, сер. XX в.	ул. Староладожский канал, д. 2	37
32	Жилой дом, сер. XX в.	ул. Ульянова, д. 10	40
33	Жилой дом, сер. XX в.	ул. Чекалова, д. 13	41
34	Городская больница	ул. Чекалова, д. 15	42
35	Жилой дом, сер. XX в.	ул. Чекалова, д. 23	43
36	Жилой дом, сер. XX в.	ул. Чекалова, д. 24	44


Приложение 2 к Предмету охраны исторического поселения  
город Шлиссельбург Ленинградской области. Фотофиксация охраняемых панорам и видов с  
трасс и точек основных композиционно-видовых раскрытий.




1. Панорама крепости Орешек с акватории истока Невы в северо-восточном направлении




2. Панорама крепости Орешек, Шлиссельбурга, Новолодожского канала с акватории истока Невы в северо-восточном направлении



3. Панорама крепости Орешек с правого берега реки Невы




4. Панорама крепости Орешек с акватории Ладожского озера




5. Панорама акватории Невы с утраченной площади у Благовещенского собора



6. Панорама Орехового острова и дамбы с набережной Новоладожского канала от перекрестка с улицей Жука



7. Панорама Орехового острова и дамбы с набережной Новоладожского канала от дома №8



8. Панорама Орехового острова и дамбы с набережной Новоладожского канала от дома №22



9. Панорама акватории, городского ландшафта Шлиссельбурга с берега Орехового острова



1. Вид на шлюзы Старородожского канала с Красной площади  
(северный берег канала)



2. Вид на шлюзы Старородожского канала с площади перед Благовещенским  
собором (южный берег канала)



3. Вид на ансамбль Благовещенского собора с северного берега Староладожского канала



4. Вид на набережную Староладожского канала и Фабричный остров с пристани



5. Вид на Староладожский канал и Красную площадь с южного берега канала



6. Вид на Староладожский канал с пешеходного моста



7. Вид на ансамбль Благовещенского собора и Николаевской церкви с Красного пр.

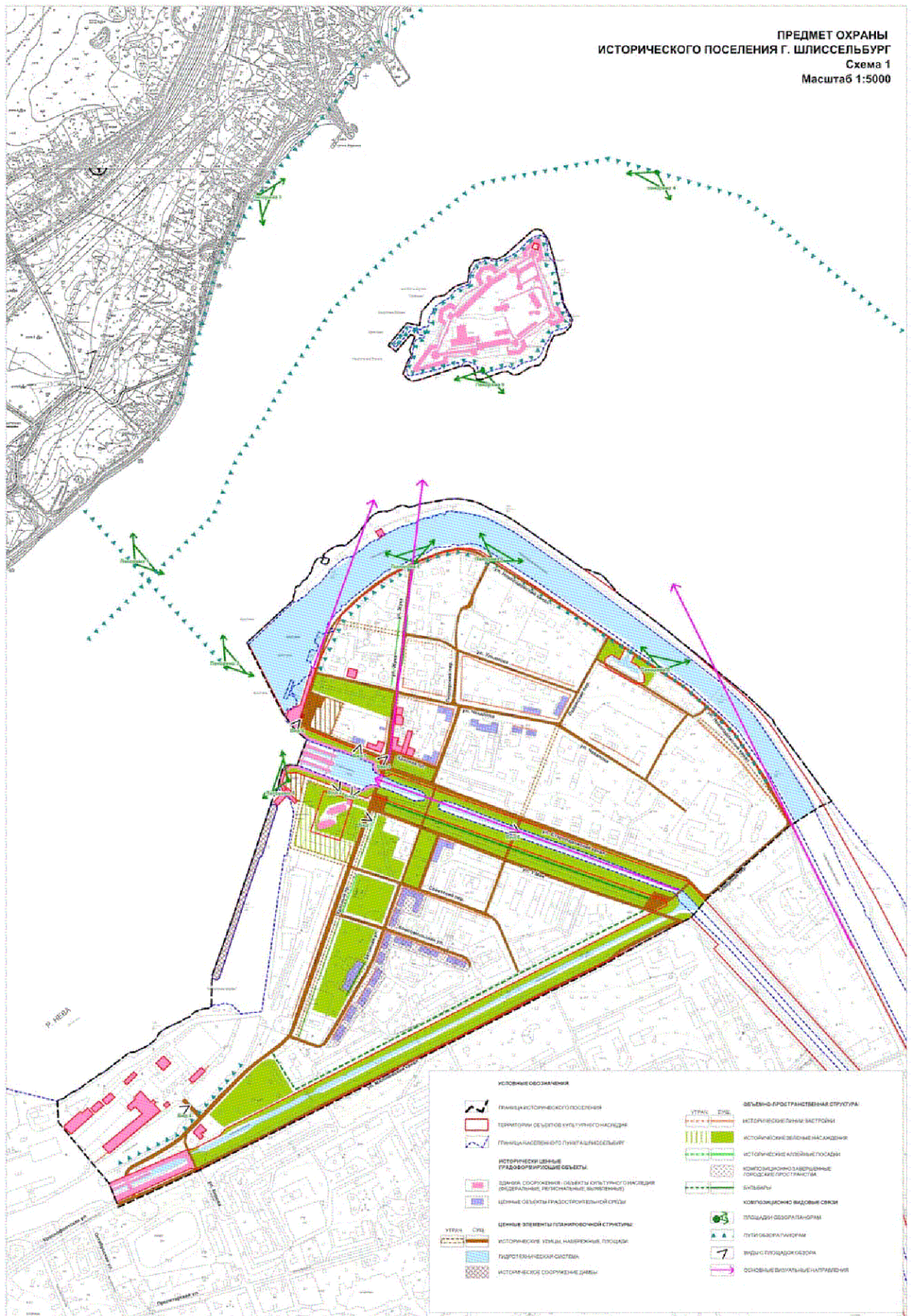


8. Вид на постройки ситценабивной фабрики с моста через Малую Невку

ПРИЛОЖЕНИЕ № 4  
к приказу комитета по культуре  
Ленинградской области  
от «28» сентября 2020г. №01-03/20-256

**Предмет охраны исторического поселения  
город Шлиссельбург Ленинградской области  
(графическое описание)**

**ПРЕДМЕТ ОХРАНЫ  
ИСТОРИЧЕСКОГО ПОСЕЛЕНИЯ Г. ШЛИССЕЛЬБУРГ**  
Схема 1  
Масштаб 1:5000



**УСЛОВНЫЕ ОБОЗНАЧЕНИЯ:**



ГРАНИЦА ИСТОРИЧЕСКОГО ПОСЕЛЕНИЯ



ТЕРРИТОРИИ ОБЪЕКТОВ КУЛЬТУРНОГО НАСЛЕДИЯ



ГРАНИЦА НАСЕЛЕННОГО ПУНКТА ШЛИССЕЛЬБУРГ

**ИСТОРИЧЕСКИ ЦЕННЫЕ  
ГРАДОФОРМИРУЮЩИЕ ОБЪЕКТЫ:**



ЗДАНИЯ, СООРУЖЕНИЯ - ОБЪЕКТЫ КУЛЬТУРНОГО НАСЛЕДИЯ  
(ФЕДЕРАЛЬНЫЕ, РЕГИОНАЛЬНЫЕ, ВЫЯВЛЕННЫЕ)



ЦЕННЫЕ ОБЪЕКТЫ ГРАДОСТРОИТЕЛЬНОЙ СРЕДЫ

**ЦЕННЫЕ ЭЛЕМЕНТЫ ПЛАНИРОВОЧНОЙ СТРУКТУРЫ:**

УТРАЧ. СУЩ.



ИСТОРИЧЕСКИЕ УЛИЦЫ, НАБЕРЕЖНЫЕ, ПЛОЩАДИ



ГИДРОТЕХНИЧЕСКАЯ СИСТЕМА




ИСТОРИЧЕСКОЕ СООРУЖЕНИЕ ДАМБЫ

**ОБЪЕМНО-ПРОСТРАНСТВЕННАЯ СТРУКТУРА:**

УТРАЧ. СУЩ.



ИСТОРИЧЕСКИЕ ЛИНИИ ЗАСТРОЙКИ



ИСТОРИЧЕСКИЕ ЗЕЛЕНЫЕ НАСАЖДЕНИЯ



ИСТОРИЧЕСКИЕ АЛЛЕЙНЫЕ ПОСАДКИ



КОМПОЗИЦИОННО ЗАВЕРШЕННЫЕ  
ГОРОДСКИЕ ПРОСТРАНСТВА



БУЛЬВАРЫ

**КОМПОЗИЦИОННО ВИДОВЫЕ СВЯЗИ:**



ПЛОЩАДКИ ОБЗОРА ПАНОРАМ



ПУТИ ОБЗОРА ПАНОРАМ

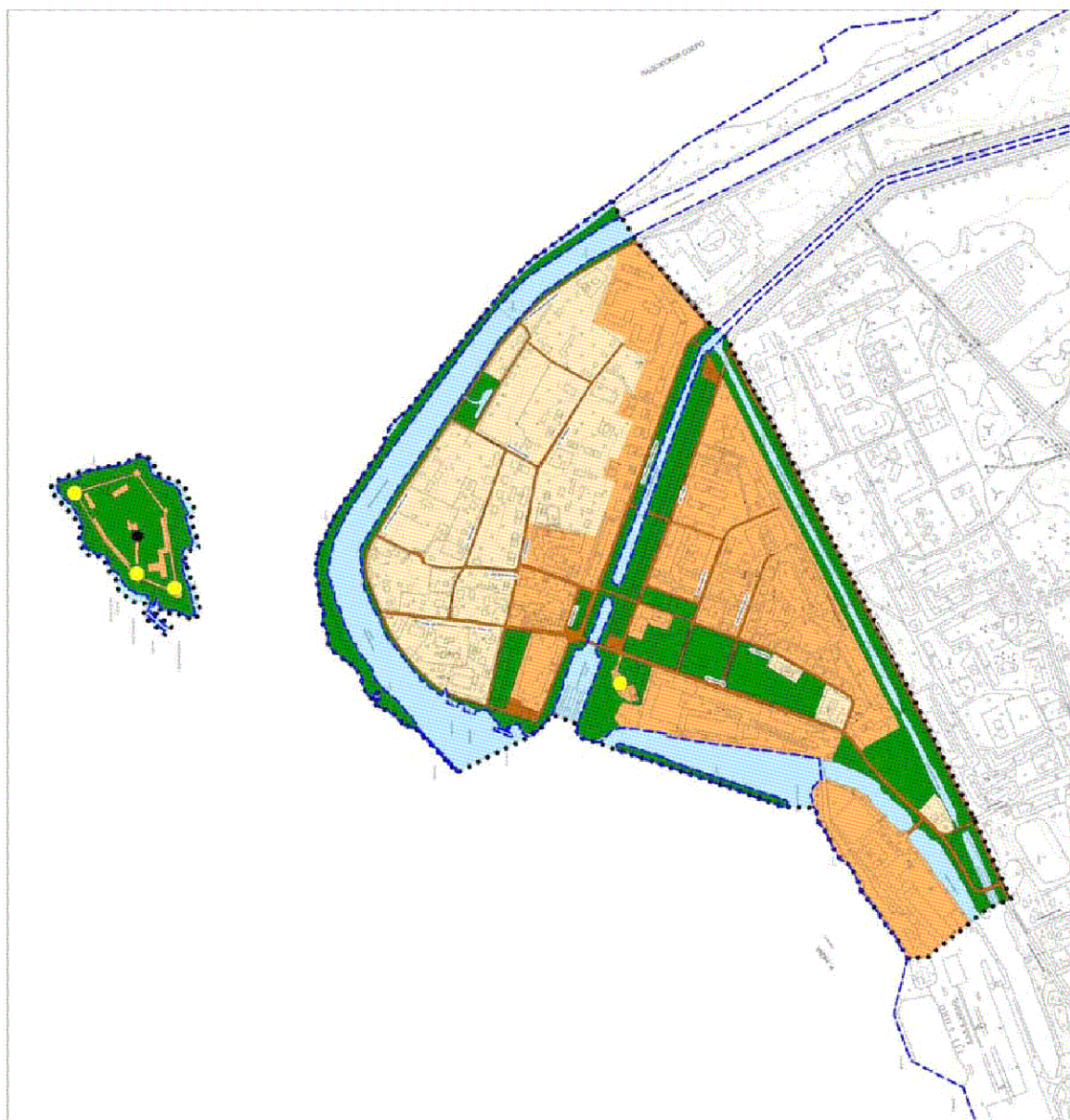


ВИДЫ С ПЛОЩАДОК ОБЗОРА



ОСНОВНЫЕ ВИЗУАЛЬНЫЕ НАПРАВЛЕНИЯ

**ПРЕДМЕТ ОХРАНЫ  
ИСТОРИЧЕСКОГО ПОСЕЛЕНИЯ Г. ШЛИССЕЛЬБУРГ**  
Схема 2



**Требования к градостроительным регламентам  
в границах территории исторического поселения  
город Шлиссельбург Ленинградской области  
(текстовое описание)**

**РАЗДЕЛ 1. РЕЖИМ ИСПОЛЬЗОВАНИЯ ЗЕМЕЛЬ И ГРАДОСТРОИТЕЛЬНЫЙ  
РЕГЛАМЕНТ В ГРАНИЦАХ ЗОНЫ ОЗ 1.**

**1. Запрещено при строительстве зданий и сооружений, капитальном ремонте и реконструкции объектов капитального строительства и их частей:**

1.1. Строительство зданий и сооружений за исключением воссоздания утраченных элементов исторической застройки

1.2. Демонтаж объектов исторической застройки

1.3. Реконструкция и ремонт объектов исторической застройки без точного воссоздания внешнего облика (включая воссоздание утраченных элементов по результатам архивных и библиографических исследований), в том числе: габаритов плана, высотных отметок конька и карниза, материала отделки фасадов, количества, габаритов и пропорций оконных проёмов (допускается восстановление исторических параметров проёмов), лепного и штукатурного декора, иных элементов архитектурно-художественного решения фасадов и декора исторической застройки зоны

1.4. Применение нетрадиционных рисунков расстекловки проёмов

1.5. Использование при окраске фасадов, кровель, архитектурных деталей цветов и цветовых сочетаний на основе пигментов синтетических органических красителей, не имеющих аналогов среди красителей на основе натуральных пигментов и нехарактерных для каменной исторической застройки

1.6. Возведение на земельных участках и территориях общего пользования любых объектов без согласования с органами охраны объектов культурного наследия

**2. Обязательные требования при ремонте и реконструкции зданий, сооружений и их частей:**

2.1. При установке дверных и оконных заполнений, ворот, козырьков, устройстве ступеней - соблюдение их стилистической однородности и соответствия стилистическим характеристикам исторической застройки зоны

2.2. Использование при ремонте и реконструкции неисторических служебных построек материалов отделки фасадов, габаритов и пропорций оконных и дверных проёмов, оконных,

дверных и воротных заполнений, конфигураций кровли, цветовых решений и архитектурных элементов, характерных для исторической застройки зоны

### **3. Запрещено при ведении хозяйственной деятельности, размещении объектов инженерной и транспортной инфраструктуры:**

3.1. Устройство рекламных конструкций на крышах зданий и над открытыми городскими пространствами

3.2. Размещение инженерного оборудования зданий, а также антенн и банкоматов на лицевых фасадах

3.3. Повышение современных отметок уличного покрытия при проведении работ по его ремонту и замене (кроме работ в рамках специальных противопаводковых мероприятий, согласованных в порядке, установленном законодательством)

3.4. Изменение максимальной высотной отметки участка.

3.5. Прокладка наружных сетей теплоснабжения (за исключением временных теплотрасс на период ремонтных работ)

### **4. Обязательные требования к размещению объектов инженерной и транспортной инфраструктуры, рекламных и информационных конструкций:**

4.1. Размещение объектов инженерной инфраструктуры осуществляется после получения положительного заключения государственного органа охраны объектов культурного наследия и при условии обеспечения сохранности примыкающих объектов культурного наследия, выявленных объектов культурного наследия и исторических зданий.

4.2. Параметры формата рекламного (информационного) поля отдельно стоящих рекламных и информационных конструкций не должны превышать следующих значений: ширина – 1,2 м; высота – 1,8 м

4.3. Рекламные и информационные конструкции не должны нарушать видовые связи между историческими зданиями и объектами культурного наследия зоны, а также нарушать видовые раскрытия на объекты культурного наследия и

### **5. Обязательные требования к малым архитектурным формам и озеленению**

5.1. Малые архитектурные формы (в том числе павильоны, киоски, навесы) проектируются с учётом стилистических характеристик окружающей исторической застройки.

5.2. Элементы озеленения и благоустройства не должны препятствовать обзору фасадов исторических зданий и объектов культурного наследия, нарушать видовые связи между историческими зданиями и объектами культурного наследия зоны, а также нарушать видовые раскрытия на объекты культурного наследия и историческую застройку с улиц, расположенных по периметру зоны и внутри неё.

### **6. Обязательные требования при ведении хозяйственной деятельности в целях обеспечения сохранности объектов культурного наследия:**

6.1. Обеспечение сохранности объектов археологического наследия: проведение археологических исследований, предшествующих стадии строительства или устройства, или установки любых объектов, требующих заглубления в грунт более чем на 0,3 метра, относительно современных отметок, в границах территорий охраняемого культурного слоя объектов археологического наследия, в том числе в границах объектов капитального строительства, имеющих ленточный фундамент, некапитальных и временных построек и сооружений, а также дорог (территорий общего пользования) и инженерных коммуникаций;

6.2. Согласование с уполномоченными органами и в порядке, установленном законодательством, осуществления проектирования и проведения землеустроительных, земляных, строительных, мелиоративных, хозяйственных и иных работ в охранной зоне объектов культурного наследия; в границах территории охраняемого культурного слоя и территорий объектов археологического наследия;

## **РАЗДЕЛ 2. РЕЖИМ ИСПОЛЬЗОВАНИЯ ЗЕМЕЛЬ И ГРАДОСТРОИТЕЛЬНЫЙ РЕГЛАМЕНТ В ГРАНИЦАХ ЗРЗ 1.1 И ЗРЗ 1.2.**

### **1. Запрещено при строительстве зданий и сооружений, капитальном ремонте и реконструкции объектов капитального строительства и их частей:**

1.1. Запрещено любое строительство зданий и сооружений, кроме воссоздания утраченных объектов исторической застройки (возведённой до 1950-х годов включительно) застройки и замещения диссонирующих зданий, возведённых в 1950-х-2010-х гг.

1.2. На территории всей зоны запрещён демонтаж объектов исторической (возведённой до 1950-х годов включительно) застройки, а также их отдельных частей и элементов без предварительных обмеров и фотофиксации, выполненных с целью воссоздания внешнего облика

1.3. На территории всей зоны запрещено строительство на месте демонтированных зданий - объектов исторической застройки без точного воссоздания облика:

1.3.1. габаритов и объёмно-пространственного решения (допускается возведение дополнительных мелких пристроек – крылец и тамбуров со стороны внутривортовых фасадов с отделкой традиционными материалами: и высотой конька, не превышающей высоту карниза здания).

1.3.2. габаритов и конфигурации кровли (включая щипцы и слуховые окна),

1.3.3. архитектурно-художественного решения фасадов, включая материал отделки фасадов и характер отделки фасадов, местоположение и габариты проёмов, рисунок расстекловки – исторический или по историческим аналогам, декор

1.3.4. допускается переоборудование оконных проёмов в уровне 1 этажа в дверные и обратное при условии сохранения исторического декора и установке стилистически соответствующих заполнений

1.4. На территории всей зоны запрещены реконструкция и ремонт зданий – объектов исторической (возведённой до 1950-х годов включительно) застройки, их частей и отдельных элементов без точного воссоздания внешнего облика:

1.4.1. габаритов и объёмно-пространственного решения (допускается возведение дополнительных мелких пристроек – крылец и тамбуров со стороны внутривортовых фасадов с отделкой традиционными материалами: и высотой конька, не превышающей высоту карниза здания)

1.4.2. габаритов и конфигурации кровли (включая мезонины, аттики, щипцы и слуховые окна),

1.4.3. архитектурно-художественного решения фасадов, включая материал отделки фасадов и характер отделки фасадов, местоположение и габариты проёмов, рисунок расстекловки – исторический или по историческим аналогам, декор (в том числе, наличники, сандрики),

1.4.4. допускается переоборудование оконных проёмов в уровне 1 этажа в дверные и обратное при условии сохранения исторического декора и установке стилистически соответствующих заполнений

1.5. Использование нехарактерных архитектурных решений фасадов (материалов отделки, форм проёмов и типов заполнений), в том числе:

1.5.1. бетона, сайдинга, пластиковых панелей, искусственного и натурального камня (исключая цоколь высотой до 0,35 м), керамической плитки;

1.5.2. сплошного остекления,

1.5.3. окон «лежачих», квадратных, неправильной геометрической формы и, окон без наличников в жилых и мезонинных этажах (за исключением чердачных и слуховых окон и окон полуподвальных помещений), цветных и зеркальных стекол;

1.6. Использование нехарактерных конфигураций кровли, в том числе: плоских кровель, кровель с уклоном менее 20 градусов и односкатных кровель, крыш с переломом, ассиметричных скатных крыш

1.7. Использование при окраске фасадов, кровель, архитектурных деталей цветов и цветовых сочетаний, не имеющих аналогов среди красителей на основе натуральных пигментов и не использовавшихся в архитектурном облике зданий до 1950-х гг.;

1.8. Надстройка зданий до высоты, превышающей 10 м (отметка конька), (за исключением объектов исторической и воссозданной исторической застройки, надстройка и расширение которых не предусмотрены).

1.9. Изменение фасада без согласования с уполномоченными органами государственной власти, органами охраны объектов культурного наследия

1.10. Перепланировка объектов капитального строительства без согласования с уполномоченными органами охраны объектов культурного наследия

- 1.11. Возведение на земельных участках и территориях общего пользования любых объектов без согласования с органами местного самоуправления;
- 1.12. Устройство вводов инженерных сетей в здания, строения без согласования с органами местного самоуправления;
- 1.13. Реконструкция объектов капитального строительства без получения в установленном порядке разрешения

## **2. Обязательные требования при строительстве зданий и сооружений, капитальном ремонте и реконструкции зданий, сооружений и их частей :**

- 2.1. Сохранение исторической красной линии застройки;
- 2.2. Сохранение зелёных зон к югу от ул. Чекалова между ул. Жука и набережной Невы, к северу от Староладожского канала между ул. Жука и Пионерским пер.
- 2.3. Максимальная высотная отметка –12 м (за исключением воссоздания объектов исторической застройки, первоначально имеющих большие габариты)
- 2.4. Традиционные формы кровли: вальмовые, скатные.
- 2.5. Использование традиционного материала отделки: штукатурка, дерево использование исторических пропорций оконных проемов, не менее 1:1,3 и не более 1:1,8, расстекловка – по аналогии с историческими примерами, сохранившимися или зафиксированными документально
- 2.6. Использование систем декора фасадов и стилистических особенностей декоративных элементов, традиционных для исторической застройки
- 2.7. Насыщенность декора не превышающая характерную для исторических построек
- 2.8. Выполнение кровельного покрытия нейтральной, неакцентированной фактуры и цвета (в том числе из современных материалов), если иное не подтверждается достоверными историческими данными;
- 2.9. В случае использования в несущих конструкциях зданий и сооружений современных материалов или применения кирпича в несущих конструкциях исторически деревянных зданий - обеспечение невыевленности на фасадах (оштукатуривание, обшивка деревом);
- 2.10. Адаптация к характерной историко-архитектурной среде конкретного квартала при реконструкции зданий диссонансных или нейтральных по общим параметрам традиционной среды;
- 2.11. Согласование проведения строительных работ с уполномоченными органами государственной власти, органами местного самоуправления, получение разрешения на строительство в установленном законом порядке;
- 2.12. Разработка архитектурных решений объектов капитального строительства, капитального ремонта и реконструкции и представление их на рассмотрение и согласование в уполномоченные органы государственной власти или органы местного самоуправления в целях контроля за

соблюдением требований государственных и муниципальных правовых актов (в т.ч. настоящего регламента), регулирующих (в т.ч. ограничивающих) строительство или реконструкцию в зонах охраны объектов культурного наследия;

2.13. Устройство вводов инженерных сетей в здания, строения при согласовании с органами местного самоуправления;

2.14. Замена диссонирующих хозяйственных построек на постройки, соответствующие данному регламенту

### **3. Запрещено при ведении хозяйственной деятельности, размещении объектов инженерной и транспортной инфраструктуры:**

3.1. Устройство рекламных конструкций на крышах зданий и над открытыми городскими пространствами

3.2. Размещение инженерного оборудования зданий, а также антенн и банкоматов на лицевых фасадах

3.3. Повышение современных отметок уличного покрытия при проведении работ по его ремонту и замене (кроме работ в рамках специальных противопаводковых мероприятий, согласованных в порядке, установленном законодательством)

3.4. Изменение максимальной высотной отметки участка.

3.5. Изменение трассировки исторических улиц

3.6. Прокладка наружных сетей теплоснабжения (за исключением временных теплотрасс на период ремонтных работ)

### **4. Обязательные требования к размещению объектов инженерной и транспортной инфраструктуры, рекламных и информационных конструкций:**

4.1. Размещение объектов инженерной инфраструктуры осуществляется после получения положительного заключения государственного органа охраны объектов культурного наследия и при условии обеспечения сохранности примыкающих объектов культурного наследия, выявленных объектов культурного наследия и исторических зданий.

4.2. Параметры формата рекламного (информационного) поля отдельно стоящих рекламных и информационных конструкций не должны превышать следующих значений: ширина – 1,2 м; высота – 1,8 м

4.3. Требования к рекламным и информационным конструкциям, размещаемым на фасадах зданий:

4.3.1. суммарная площадь всех рекламных и информационных конструкций на фасаде должна составлять не более 3 кв. м;

4.3.2. информационное поле настенных и отнесенных вывесок, настенных указателей информационных конструкций должно выполняться из отдельных элементов (букв, обозначений, декоративных элементов и т.д.) без использования непрозрачной основы (фоновой подложки) для

крепления отдельных элементов вывески и не должно нарушать архитектурного решения соответствующего здания, строения, сооружения;

4.3.3. выступ внешнего края консольной вывески и блочного консольного указателя от стены не должен превышать 1 м; габаритный размер блочного консольного указателя по высоте - не более 1,5 м; размещение блочных консольных указателей над другими блочными консольными указателями, над консольными вывесками, а также на расстоянии менее 5 м от них не допускается;

4.3.4. вывески в витринах не должны нарушать прозрачность остекления соответствующих витрин; не допускаются окраска и покрытие декоративными пленками всей поверхности остекления витрины, замена остекления световыми коробами, установка световых коробов и планшетов, содержащих сведения информационного характера, перед остеклением витрины со стороны улицы.

## **5. Обязательные требования к малым архитектурным формам и озеленению**

5.1. Малые архитектурные формы (в том числе павильоны, киоски, навесы) проектируются с учётом стилистических характеристик окружающей исторической застройки.

5.2. Элементы озеленения и благоустройства не должны препятствовать обзору фасадов объектов культурного наследия.

## **РАЗДЕЛ 3. РЕЖИМЫ ИСПОЛЬЗОВАНИЯ ЗЕМЕЛЬ И ТРЕБОВАНИЯ К ГРАДОСТРОИТЕЛЬНЫМ РЕГЛАМЕНТАМ В ЗОНЕ ЗРЗ-2.1.**

### **1. Специальные меры, направленные на сохранение и регенерацию историко-культурной среды:**

1.1. Сохранение или воссоздание (по результатам детальных обмеров и фотофиксации) облика зданий-ценных градоформирующих объектов,

1.2. Перечень адресов ценных градоформирующих объектов, подлежащих сохранению в границах территории зоны ЗРЗ 2.1:

**Городская больница, ул. Чекалова, д. 15**

**Жилой дом, ул. Чекалова, д. 23**

**Жилой дом, ул. Чекалова, д. 24**

**Жилой дом, ул. Чекалова, д. 25**

**Жилой дом, Ладожский пер., 10**

### **2. Запрещено при строительстве зданий и сооружений, капитальном ремонте и реконструкции зданий, сооружений и их частей:**

2.1. Демонтаж зданий-ценных градоформирующих объектов, а также их отдельных частей и элементов без предварительных обмеров и фотофиксации, выполненных с целью воссоздания внешнего облика

- 2.2. Строительство на месте демонтированных зданий - зданий-ценных градоформирующих объектов без точного воссоздания облика:
- 2.2.1. габаритов и объёмно-пространственного решения, включая крыльца и их опоры, эркеры, галереи по боковому фасаду (допускается возведение дополнительных мелких пристроек – крылец и тамбуров со стороны внутривортовых фасадов с отделкой традиционными материалами: штукатурка, дерево и высотой конька, не превышающей высоту карниза здания).
- 2.2.2. габаритов и конфигурации кровли (включая мезонины),
- 2.2.3. архитектурно-художественного решения фасадов, включая материал обшивки (дерево) и рисунок обшивки, местоположение и габариты проёмов, рисунок расстекловки – исторический или по историческим аналогам, резной и накладной декор резной и накладной декор (в том числе, наличники, сандрики на кронштейнах, лопатки, подзоры),
- 2.2.4. допускается переоборудование оконных проёмов боковых и дворовых фасадов в уровне 1 этажа в дверные и обратное при условии сохранения исторического декора и установке стилистически соответствующих заполнений
- 2.3. Реконструкция и ремонт зданий-ценных градоформирующих объектов, их частей и отдельных элементов без точного воссоздания внешнего облика:
- 2.3.1. габаритов и объёмно-пространственного решения,
- 2.3.2. габаритов и конфигурации кровли (включая щипцы),
- 2.3.3. архитектурно-художественного решения фасадов, включая материал и характер отделки, местоположение и габариты проёмов, рисунок расстекловки – исторический или по историческим аналогам,
- 2.3.4. допускается переоборудование оконных проёмов боковых и дворовых фасадов в уровне 1 этажа в дверные и обратное при условии сохранения исторического декора и установке стилистически соответствующих заполнений
- 2.4. Использование цветовых решений, акцентирующих постройки при обзоре с территорий в границах объектов культурного наследия, ОЗ, ЗОЛ, ЗРЗ-1, ЗРЗ-2, (ярких цветов, контрастных сочетаний, нехарактерных для традиционной застройки оттенков).
- 2.5. Использование пропорций, архитектурных решений, материалов и фактур отделки, акцентирующих постройки при обзоре с территорий в границах объектов культурного наследия, ОЗ, ЗОЛ, ЗРЗ-1, ЗРЗ-2, в том числе: масштабное зеркальное и цветное остекление, сплошное остекление, полированный камень и материалы его имитирующие.
- 2.6. Изменение фасада без согласования с уполномоченными органами государственной власти, органами местного самоуправления;
- 2.7. Перепланировка объектов капитального строительства без согласования с уполномоченными органами государственной власти, органами местного самоуправления;
- 2.8. Установка вдоль ул. Новолодожский канал оград высотой более 2 м.
- 2.9. Возведение на земельных участках и территориях общего пользования любых объектов без согласования с органами местного самоуправления;
- 2.10. Устройство вводов инженерных сетей в здания, строения без согласования с органами местного самоуправления;

2.11. Реконструкция объектов капитального строительства без получения в установленном порядке разрешения

2.12. Превышение при новом строительстве, реконструкции зданий и сооружений габаритов и высотных отметок, указанных в п.3. настоящего раздела

2.12.1. Для зданий, построенных до разработки настоящего регламента и превышающих указанные в п.3 габариты и высотные отметки – любое дальнейшее повышение отметок и увеличение габаритов плана.

### **3. Обязательные требования при строительстве зданий и сооружений, капитальном ремонте и реконструкции зданий, сооружений и их частей:**

3.1. Сохранение дискретного характера застройки

3.2. Максимальные габариты плана 20x30 м, за исключением территории между улицами Староладожский канал, Северный переулок, Новолодожский канал, Ладожский переулок – 18 м

3.3. Максимальные высотные отметки 12 м, для территории между улицами Староладожский канал, Северный переулок, Новолодожский канал, Ладожский переулок – 18 м

3.4. В случае использования современных материалов при воссоздании, капитальном ремонте и реконструкции ценных градоформирующих объектов – обеспечение их невыевленности на фасадах (отделка фасада историческими материалами)

3.5. Согласование проведения строительных работ, работ по реконструкции и капитальному ремонту с уполномоченными органами государственной власти (в т.ч. органами охраны объектов культурного наследия), органами местного самоуправления;

3.6. Согласование проведения работ по реконструкции и капитальному ремонту с уполномоченными органами государственной власти, органами местного самоуправления;

3.7. Согласование архитектурных решений объектов капитального строительства в уполномоченных органах государственной власти или органах местного самоуправления в целях контроля за соблюдением требований государственных и муниципальных правовых актов (в т.ч. настоящего регламента), регулирующих (в т.ч. ограничивающих) строительство или реконструкцию в зонах охраны объектов культурного наследия;

3.8. Устройство вводов инженерных сетей в здания, строения при согласовании с органами местного самоуправления.

### **4. Запрещено при ведении хозяйственной деятельности, размещении объектов инженерной и транспортной инфраструктуры:**

4.1. Устройство рекламных конструкций на крышах зданий и над открытыми городскими пространствами

4.2. Размещение инженерного оборудования зданий, а также антенн и банкоматов на лицевых фасадах

4.3. Повышение современных отметок уличного покрытия при проведении работ по его ремонту и замене (кроме работ в рамках специальных противопаводковых мероприятий, согласованных в порядке, установленном законодательством)

4.4. Изменение максимальной высотной отметки участка более чем на 1 м.

4.5. Изменение трассировки исторических улиц

4.6. Прокладка наружных сетей теплоснабжения (за исключением временных теплотрасс на период ремонтных работ)

## **5. Обязательные требования к размещению объектов инженерной и транспортной инфраструктуры, рекламных и информационных конструкций:**

5.1. Размещение объектов инженерной инфраструктуры осуществляется после получения положительного заключения государственного органа охраны объектов культурного наследия и при условии обеспечения сохранности примыкающих объектов культурного наследия, выявленных объектов культурного наследия и исторических зданий.

5.2. Размещение автостоянок в соответствии с действующими нормативами градостроительного проектирования;

5.3. Параметры формата рекламного (информационного) поля отдельно стоящих рекламных и информационных конструкций, за исключением рекламных и информационных тумб, не должны превышать следующих значений: ширина – 1,2 м; высота – 1,8 м

5.4. Параметры формата рекламного (информационного) поля рекламных и информационных тумб не должны превышать следующих значений: ширина – 1,4 м; высота – 3 м

5.5. Требования к рекламным и информационным конструкциям, размещаемым на фасадах зданий - ценных градоформирующих объектов:

5.5.1. суммарная площадь всех рекламных и информационных конструкций на фасаде должна составлять не более 3 кв. м;

5.5.2. информационное поле настенных и отнесенных вывесок, настенных указателей информационных конструкций должно выполняться из отдельных элементов (букв, обозначений, декоративных элементов и т.д.) без использования непрозрачной основы (фоновой подложки) для крепления отдельных элементов вывески и не должно нарушать архитектурного решения соответствующего здания, строения, сооружения;

5.5.3. выступ внешнего края консольной вывески и блочного консольного указателя от стены не должен превышать 1 м; габаритный размер блочного консольного указателя по высоте - не более 1,5 м; размещение блочных консольных указателей над другими блочными консольными указателями, над консольными вывесками, а также на расстоянии менее 5 м от них не допускается;

5.5.4. вывески в витринах не должны нарушать прозрачность остекления соответствующих витрин; не допускаются окраска и покрытие декоративными пленками всей поверхности остекления витрины, замена остекления световыми коробами, установка световых коробов и планшетов, содержащих сведения информационного характера, перед остеклением витрины со стороны улицы.

## **6. Обязательные требования к малым архитектурным формам**

6.1. Малые архитектурные формы (в том числе павильоны, киоски, навесы) проектируются с учётом стилистических характеристик окружающей исторической застройки.

## **РАЗДЕЛ 4. РЕЖИМЫ ИСПОЛЬЗОВАНИЯ ЗЕМЕЛЬ И ТРЕБОВАНИЯ К ГРАДОСТРОИТЕЛЬНЫМ РЕГЛАМЕНТАМ В ЗОНЕ ЗРЗ 2.2**

### **1. Запрещено при строительстве зданий и сооружений, капитальном ремонте и реконструкции зданий, сооружений и их частей:**

- 1.1. Строительство зданий и сооружений выше 18 м по максимальной отметке
- 1.2. Надстройка зданий и сооружений значений, превышающих 18 м по максимальной отметке
- 1.3. Использование на фасадах и скатах кровли, просматриваемых с территорий объектов культурного наследия, ЗОЛ, ОЗ, ЗРЗ 1 пропорций и архитектурных решений, материалов и фактур отделки, цветовых сочетаний (включая цвет кровли), акцентирующих постройки, включая: масштабное зеркальное и цветное остекление, сплошное остекление, полированный (глянцевый) и естественный крупный ассиметричный камень и материалы его имитирующие.
- 1.4. Создание сплошного фронта застройки вдоль каналов и по границе с ЗРЗ 1.
- 1.5. Изменение фасада и объёмно-пространственного решения объектов капитального строительства без согласования с уполномоченными органами государственной власти, органами местного самоуправления;
- 1.6. Возведение на земельных участках и территориях общего пользования любых объектов без согласования с органами местного самоуправления;
- 1.7. Возведение на земельных участках и территориях общего пользования любых объектов без согласования с органами местного самоуправления;

### **2. Обязательные требования при строительстве зданий и сооружений, капитальном ремонте и реконструкции зданий, сооружений и их частей:**

- 2.1. Согласование проведения строительных работ, работ по реконструкции и капитальному ремонту с уполномоченными органами государственной власти
- 2.2. Выполнение кровельного покрытия из современных материалов нейтральной, неакцентированной фактуры и цвета
- 2.3. Согласование проведения работ по реконструкции и капитальному ремонту с уполномоченными органами государственной власти, органами местного самоуправления;
- 2.4. Согласование архитектурных решений объектов капитального строительства в уполномоченных органах государственной власти или органах местного самоуправления в целях контроля за соблюдением требований государственных и муниципальных правовых актов (в т.ч. настоящего регламента), регулирующих (в т.ч. ограничивающих) строительство или реконструкцию в зонах охраны объектов культурного наследия;
- 2.5. Устройство вводов инженерных сетей в здания, строения при согласовании с органами местного самоуправления.

### **3. Запрещено при ведении хозяйственной деятельности, размещении объектов инженерной и транспортной инфраструктуры:**

- 3.1. Устройство рекламных конструкций на крышах зданий и над открытыми городскими пространствами
- 3.2. Размещение инженерного оборудования зданий, а также банкоматов на лицевых фасадах
- 3.3. Повышение современных отметок уличного покрытия при проведении работ по его ремонту и замене (кроме работ в рамках специальных противопаводковых мероприятий, согласованных в порядке, установленном законодательством)
- 3.4. Изменение максимальной высотной отметки участка более чем на 0,5 м.
- 3.5. Изменение трассировки исторических улиц
- 3.6. Прокладка наружных сетей теплоснабжения (за исключением временных теплотрасс на период ремонтных работ)

### **4. Обязательные требования при ведении хозяйственной деятельности, к размещению объектов инженерной и транспортной инфраструктуры, рекламных и информационных конструкций:**

- 4.1 Размещение объектов инженерной инфраструктуры осуществляется после получения положительного заключения государственного органа охраны объектов культурного наследия и при условии обеспечения сохранности примыкающих объектов культурного наследия, выявленных объектов культурного наследия и исторических зданий.
- 4.2. Размещение автостоянок в соответствии с действующими нормами градостроительного проектирования;

## **РАЗДЕЛ 5. РЕЖИМЫ ИСПОЛЬЗОВАНИЯ ЗЕМЕЛЬ И ТРЕБОВАНИЯ К ГРАДОСТРОИТЕЛЬНЫМ РЕГЛАМЕНТАМ В ЗОНЕ ЗРЗ 2.3.**

### **1. Запрещено при строительстве зданий и сооружений, при капитальном ремонте и реконструкции зданий, сооружений и их частей:**

- 1.1. запрещён демонтаж объектов исторической (возведённой до 1920-х годов включительно) застройки, а также их отдельных частей и элементов без предварительных обмеров и фотофиксации, выполненных с целью воссоздания внешнего облика
- 1.2. На территории всей зоны запрещено строительство на месте демонтированных зданий - объектов исторической застройки без точного воссоздания облика:
  - 1.2.1. габаритов и объёмно-пространственного решения (допускается возведение дополнительных мелких пристроек – крылец и тамбуров со стороны внутривортовых фасадов с отделкой традиционными материалами: и высотой конька, не превышающей высоту карниза здания).
  - 1.2.2. габаритов и конфигурации кровли (включая щипцы и слуховые окна),

- 1.2.3. архитектурно-художественного решения фасадов, включая материал отделки фасадов и характер отделки фасадов, местоположение и габариты проёмов, рисунок расстекловки – исторический или по историческим аналогам, декор
- 1.2.4. допускается переоборудование оконных проёмов в уровне 1 этажа в дверные и обратное при условии сохранения исторического декора и установке стилистически соответствующих заполнений
- 1.3. На территории всей зоны запрещены реконструкция и ремонт зданий – объектов исторической (возведённой до 1920-х годов включительно) застройки, их частей и отдельных элементов без точного воссоздания внешнего облика:
- 1.3.1. габаритов и объёмно-пространственного решения (допускается возведение дополнительных мелких пристроек – крылец и тамбуров со стороны внутривортовых фасадов с отделкой традиционными материалами: и высотой конька, не превышающей высоту карниза здания)
- 1.3.2. габаритов и конфигурации кровли (включая мезонины, аттики, щипцы и слуховые окна),
- 1.3.3. архитектурно-художественного решения фасадов, включая материал отделки фасадов и характер отделки фасадов, местоположение и габариты проёмов, рисунок расстекловки – исторический или по историческим аналогам, декор (в том числе, наличники, сандрики),
- 1.3.4. допускается переоборудование оконных проёмов в уровне 1 этажа в дверные и обратное при условии сохранения исторического декора и установке стилистически соответствующих заполнений
- 1.4. Использование нехарактерных архитектурных решений фасадов (материалов отделки, форм проёмов и типов заполнений), в том числе:
- 1.4.1. бетона, сайдинга, пластиковых панелей, искусственного и натурального камня (исключая цоколь высотой до 0,35 м), керамической плитки;
- 1.4.2. сплошного остекления,
- 1.4.3. окон «лежачих», квадратных, неправильной геометрической формы и, окон без наличников в жилых и мезонинных этажах (за исключением чердачных и слуховых окон и окон полуподвальных помещений), цветных и зеркальных стекол;
- 1.5. Использование нехарактерных конфигураций кровли, в том числе: плоских кровель, кровель с уклоном менее 20 градусов и односкатных кровель, крыш с переломом, ассиметричных скатных крыш
- 1.6. Использование при окраске фасадов, кровель, архитектурных деталей цветов и цветовых сочетаний, не имеющих аналогов среди красителей на основе натуральных пигментов и не использовавшихся в архитектурном облике зданий до 1920-х гг.;
- 1.7. Строительство зданий и сооружений, превышающие наиболее высокие расположенные в подзоне исторические объекты .
- 1.8. Надстройка зданий и сооружений до отметки, превышающей отметку исторических объектов
- 1.9. Увеличение протяженности сплошного фронта застройки по южной границе зоны

1.10. Использование цветовых решений, акцентирующих постройки при обзоре с территорий в границах объектов культурного наследия, ОЗ, ЗОЛ, ЗРЗ-1, ЗРЗ-2, (ярких цветов, контрастных сочетаний, нехарактерных для традиционной застройки оттенков).

1.11. Использование пропорций, архитектурных решений, материалов и фактур отделки, акцентирующих постройки при обзоре с территорий в границах объектов культурного наследия, ОЗ, ЗОЛ, ЗРЗ-1, ЗРЗ-2, в том числе: масштабное зеркальное и цветное остекление, сплошное остекление, полированный камень и материалы его имитирующие.

## **2. Обязательные требования при строительстве зданий и сооружений, при капитальном ремонте и реконструкции зданий, сооружений и их частей:**

2.1. Соблюдение восприятия строящихся зданий и сооружений как фоновых, нейтральных, неакцентированных, при обзоре с территорий в границах объектов культурного наследия, ОЗ, ЗОЛ, ЗРЗ-1, ЗРЗ-2,

2.2. Соблюдение восприятия ремонтируемых и реконструируемых зданий и сооружений как фоновых, нейтральных, неакцентированных, при обзоре с территорий в границах объектов культурного наследия, ЗОЛ, ОЗ, ЗРЗ-1, ЗРЗ-2.

2.3. Нейтрализация диссонирующих характеристик зданий и сооружений с помощью изменения материалов отделки фасадов на традиционные (красный кирпич, штукатурка, дерево), применение элементов визуального членения протяжённых фасадов, стилизации ограждений под традиционные, высадки перед диссонирующими фасадами перекрывающих их зелёных насаждений. Рекомендуется замена крыши на традиционную: двускатную, вальмовую и изменение пропорций оконных проёмов, понижение высотных отметок.

## **3. Запрещено при ведении хозяйственной деятельности, размещении объектов инженерной и транспортной инфраструктуры:**

3.1. Устройство рекламных конструкций на крышах зданий и над открытыми городскими пространствами

3.2. Повышение современных отметок уличного покрытия при проведении работ по его ремонту и замене (кроме работ в рамках специальных противопаводковых мероприятий, согласованных в порядке, установленном законодательством)

3.3. Изменение максимальной высотной отметки участка более чем на 0,5 м.

3.4. Изменение трассировки исторических улиц

3.5. Прокладка наружных сетей теплоснабжения (за исключением временных теплотрасс на период ремонтных работ)

3.6. Требования к рекламным и информационным конструкциям, размещаемым на фасадах исторических зданий:

3.7. суммарная площадь всех рекламных и информационных конструкций на фасаде должна составлять не более 3 кв. м;

3.8. информационное поле настенных и отнесенных вывесок, настенных указателей информационных конструкций должно выполняться из отдельных элементов (букв, обозначений,

декоративных элементов и т.д.) без использования непрозрачной основы (фоновой подложки) для крепления отдельных элементов вывески и не должно нарушать архитектурного решения соответствующего здания, строения, сооружения;

3.9. выступ внешнего края консольной вывески и блочного консольного указателя от стены не должен превышать 1 м; габаритный размер блочного консольного указателя по высоте - не более 1,5 м; размещение блочных консольных указателей над другими блочными консольными указателями, над консольными вывесками, а также на расстоянии менее 5 м от них не допускается;

3.10. вывески в витринах не должны нарушать прозрачность остекления соответствующих витрин; не допускаются окраска и покрытие декоративными пленками всей поверхности остекления витрины, замена остекления световыми коробами, установка световых коробов и планшетов, содержащих сведения информационного характера, перед остеклением витрины со стороны улицы.

#### **4. Обязательные требования к размещению объектов инженерной и транспортной инфраструктуры:**

4.1. Размещение автостоянок в соответствии с действующими нормами градостроительного проектирования;

4.2. Сохранение и восстановление исторически сложившихся пространств улиц, переулков и проулков

4.3. Размещение объектов инженерной инфраструктуры осуществляется после получения положительного заключения государственного органа охраны объектов культурного наследия и при условии обеспечения сохранности примыкающих объектов культурного наследия, выявленных объектов культурного наследия и исторических зданий

### **РАЗДЕЛ 6. РЕЖИМЫ ИСПОЛЬЗОВАНИЯ ЗЕМЕЛЬ И ТРЕБОВАНИЯ К ГРАДОСТРОИТЕЛЬНЫМ РЕГЛАМЕНТАМ В ЗОНЕ ЗРЗ 3.1.**

#### **1. Запрещено при строительстве зданий и сооружений, при капитальном ремонте и реконструкции зданий, сооружений и их частей:**

1.1. Строительство зданий и сооружений выше 12 м.

1.2. Надстройка зданий и сооружений до отметки, превышающей 12 м.

1.3. Использование цветовых решений, акцентирующих постройки при обзоре с территорий в границах объектов культурного наследия, ОЗ, ЗОЛ, ЗРЗ-1, ЗРЗ-2, (ярких цветов, контрастных сочетаний, нехарактерных для традиционной застройки оттенков).

1.4. Использование пропорций, архитектурных решений, материалов и фактур отделки, акцентирующих постройки при обзоре с территорий в границах объектов культурного наследия, ОЗ, ЗОЛ, ЗРЗ-1, ЗРЗ-2, в том числе: масштабное зеркальное и цветное остекление, сплошное остекление, полированный камень и материалы его имитирующие.

## **2. Обязательные требования при строительстве зданий и сооружений, при капитальном ремонте и реконструкции зданий, сооружений и их частей:**

- 2.1. Соблюдение восприятия строящихся зданий и сооружений как фоновых, нейтральных, неакцентированных, при обзоре с территорий в границах объектов культурного наследия, ОЗ, ЗОЛ, ЗРЗ-1, ЗРЗ-2,
- 2.2. Соблюдение восприятия ремонтируемых и реконструируемых зданий и сооружений как фоновых, нейтральных, неакцентированных, при обзоре с территорий в границах объектов культурного наследия, ЗОЛ, ОЗ, ЗРЗ-1, ЗРЗ-2.
- 2.3. Нейтрализация диссонирующих характеристик зданий и сооружений с помощью изменения материалов отделки фасадов на традиционные (красный кирпич, штукатурка, дерево), применение элементов визуального членения протяжённых фасадов, стилизации ограждений под традиционные, высадки перед диссонирующими фасадами перекрывающих их зелёных насаждений. Рекомендуются замена крыши на традиционную: двускатную, вальмовую и изменение пропорций оконных проёмов.

## **3. Запрещено при ведении хозяйственной деятельности, размещении объектов инженерной и транспортной инфраструктуры:**

- 3.1. Устройство рекламных конструкций на крышах зданий и над открытыми городскими пространствами
- 3.2. Повышение современных отметок уличного покрытия при проведении работ по его ремонту и замене (кроме работ в рамках специальных противопаводковых мероприятий, согласованных в порядке, установленном законодательством)
- 3.3. Изменение максимальной высотной отметки участка более чем на 0,5 м.
- 3.4. Изменение трассировки исторических улиц
- 3.5. Прокладка наружных сетей теплоснабжения (за исключением временных теплотрасс на период ремонтных работ)

## **4. Обязательные требования к размещению объектов инженерной и транспортной инфраструктуры:**

- 4.1. Размещение автостоянок в соответствии с действующими нормами градостроительного проектирования;
- 4.2. Сохранение и восстановление исторически сложившихся пространств улиц, переулков и проулков
- 4.3. Размещение объектов инженерной инфраструктуры осуществляется после получения положительного заключения государственного органа охраны объектов культурного наследия и при условии обеспечения сохранности примыкающих объектов культурного наследия, выявленных объектов культурного наследия и исторических зданий

## **РАЗДЕЛ 7. РЕЖИМЫ ИСПОЛЬЗОВАНИЯ ЗЕМЕЛЬ И ТРЕБОВАНИЯ К ГРАДОСТРОИТЕЛЬНЫМ РЕГЛАМЕНТАМ В ЗОНЕ ЗРЗ 3.2.**

### **1. Запрещено при ведении хозяйственной деятельности, размещении объектов инженерной и транспортной инфраструктуры:**

- 1.1. Устройство рекламных конструкций над открытыми городскими пространствами
- 1.2. Повышение современных отметок уличного покрытия при проведении работ по его ремонту и замене (кроме работ в рамках специальных противопаводковых мероприятий, согласованных в порядке, установленном законодательством)
- 1.3. Изменение трассировки исторических улиц
- 1.4. Прокладка наружных сетей теплоснабжения (за исключением временных теплотрасс на период ремонтных работ)

### **2. Обязательные требования к ведению хозяйственной деятельности, размещению объектов инженерной и транспортной инфраструктуры:**

- 2.1. Размещение автостоянок в соответствии с действующими нормами градостроительного проектирования;
- 2.2. Сохранение и восстановление исторически сложившихся пространств улиц, переулков и проулков
- 2.3. Размещение объектов инженерной инфраструктуры осуществляется после получения в установленном порядке положительного заключения государственного органа охраны объектов культурного наследия и при условии обеспечения сохранности примыкающих объектов культурного наследия, выявленных объектов культурного наследия и исторических зданий

## **РАЗДЕЛ 8. РЕЖИМ ИСПОЛЬЗОВАНИЯ ЗЕМЕЛЬ И ГРАДОСТРОИТЕЛЬНЫЙ РЕГЛАМЕНТ В ГРАНИЦАХ ТЕРРИТОРИИ ЗОН ОБЩИЕ ТРЕБОВАНИЯ РЕЖИМА ИСПОЛЬЗОВАНИЯ ЗЕМЕЛЬ В ГРАНИЦАХ ЗОНЫ ОХРАНЯЕМОГО ПРИРОДНОГО ЛАНДШАФТА (ЗОЛ-1.1., 1.2, 1.3, 1.4).**

### **1. Запрещено в границах ЗОЛ:**

- 1.1. Строительство объектов капитального строительства (за исключением воссоздания утраченных исторических доминант).
- 1.2. Увеличение габаритов существующих зданий, строений, сооружений.
- 1.3. Изменение основных характеристик ландшафта, в том числе рельефа, геологической структуры (замена грунта), гидрологического режима территории, за исключением случаев сохранения и восстановления (регенерации) природной среды объекта (объектов) культурного наследия.
- 1.4. Повреждение и уничтожение зеленых насаждений, за исключением рубок, направленных на сохранение соотношения открытых и закрытых пространств, в целях обеспечения визуального восприятия объектов культурного наследия в их историко-

градостроительной и природной среде, сохранения видового состава растительности, при условии соблюдения требований в области охраны окружающей среды, а также рубок, производимых в рамках мер по защите зеленых насаждений.

1.5. Использование в ходе ремонта и реконструкции существующих зданий, строений и сооружений пропорций, архитектурных решений, материалов и фактур отделки, а также цветовых сочетаний, нехарактерных для традиционной исторической застройки Шлиссельбурга, в том числе: масштабное зеркальное и цветное остекление, сплошное остекление, полированный (глянцевый) и естественный крупный ассиметричный камень и материалы его имитирующие

1.6. Устройство рекламных конструкций на крышах зданий и над открытыми городскими пространствами

## **2. Обязательные требования к хозяйственной деятельности, к размещению объектов инженерной и транспортной инфраструктуры, рекламных и информационных конструкций:**

2.1. Реконструкция зданий, строений, сооружений, а также работы по сохранению и восстановлению (регенерации) природной среды могут осуществляться после получения положительного заключения государственного органа охраны объектов культурного наследия.

2.2. Параметры формата рекламного (информационного) поля отдельно стоящих рекламных и информационных конструкций, за исключением рекламных и информационных тумб, не должны превышать следующих значений: ширина – 1,2 м; высота – 1,8 м

2.3. Параметры формата рекламного (информационного) поля рекламных и информационных тумб не должны превышать следующих значений: ширина – 1,4 м; высота – 3 м

2.4. Суммарная площадь всех рекламных и информационных конструкций на фасаде должна составлять не более 3 кв. м;

2.5. Малые архитектурные формы (в том числе павильоны, киоски, навесы) проектируются с учётом стилистических характеристик окружающей исторической застройки.

2.6. Общая площадь, занимаемая малыми архитектурными формами, смотровыми площадками, террасами не должна составлять более 20% от общей площади ЗОЛ

2.7. Сохранение и восстановление сложившегося в охраняемом природном ландшафте соотношения открытых и закрытых пространств в целях обеспечения визуального восприятия объектов культурного наследия в его историко-градостроительной и природной среде;

2.8. Проведение работ по стабилизации рельефа и береговых линий, выполнение противоэрозионных и берегозащитных мероприятий.

2.9. Проведение необходимых мелиоративных работ, выполнение мер по восстановлению и поддержанию водного режима водных объектов.

2.10. Проведение рубок самосева древесных пород и кустарников, посадки деревьев и кустарников, восстановление поврежденных древостоев с целью восстановления и сохранения исторического ландшафтного окружения объектов культурного наследия (в том числе соотношения открытых и закрытых пространств) и обеспечения визуального восприятия объектов культурного наследия в его историко- градостроительной и природной среде (сохранение видовых раскритий).

2.11. Мероприятия, указанные в пунктах 2.6-2.10 настоящего раздела, проводятся после получения положительного заключения государственного органа охраны объектов культурного наследия.

- 2.12. Сохранение существующих видовых точек, коридоров видимости и панорам, формирующих визуальную систему взаимосвязей историко-градостроительной среды города;
- 2.13. Проведение строительных и ремонтных работ, необходимых для функционирования объектов, находящихся на территориях объектов культурного наследия и в границах зон охраны (прокладка инженерных сетей и др.) при условии, что после их завершения вид охраняемого ландшафта не будет искажен;
- 2.14. Проведение работ по расчистке русла рек и ручьев, укреплению берегов на основе гидрологических и иных специальных исследований;
- 2.15. Проведение реконструктивных рубок и рубок формирования, санитарных рубок насаждений;
- 2.16. Размещение объектов инженерной и транспортной инфраструктуры осуществляется после получения положительного заключения государственного органа охраны объектов культурного наследия и при условии, природно-экологического каркаса, пространственно, визуально и функционально связанного с исторической застройкой и объектами культурного наследия, при условии сохранения сложившихся характеристик визуального восприятия объектов культурного наследия в их историко-градостроительной и природной среде;
- 2.17. Обеспечение сохранности объектов археологического наследия: проведение археологических исследований, предшествующих стадии строительства или устройства, или установки любых объектов, требующих заглубления в грунт более чем на 0,3 метра, относительно современных отметок, в границах территорий охраняемого культурного слоя объектов археологического наследия, в том числе в границах объектов капитального строительства, имеющих ленточный фундамент, некапитальных и временных построек и сооружений, а также дорог (территорий общего пользования) и инженерных коммуникаций;
- 2.18. Согласование в порядке, установленном законодательством, осуществления проектирования и проведения землеустроительных, земляных, строительных, мелиоративных, хозяйственных и иных работ в охранной зоне объектов культурного наследия; в границах территории охраняемого культурного слоя и территорий объектов археологического наследия

## Описание поворотных точек зон регулируемой застройки

Обозначение части границы		Описание прохождения части границы
от т.	до т.	
1	2	3
<i>ОЗ-1</i>		
1	3	<i>в восточном направлении вдоль береговой линии Ладожского оз.</i>
3	7	<i>в юго-восточном направлении вдоль береговой линии Ладожского оз.</i>
7	20	<i>в юго-западном направлении вдоль береговой линии Ладожского оз.</i>
20	22	<i>в северо-западном направлении вдоль береговой линии Ладожского оз.</i>
22	25	<i>в юго-западном направлении вдоль береговой линии Ладожского оз.</i>
25	27	<i>в северо-западном направлении вдоль береговой линии Ладожского оз.</i>
27	31	<i>в северо-восточном направлении вдоль береговой линии Ладожского оз.</i>
31	32	<i>в северо-западном направлении вдоль береговой линии Ладожского оз.</i>
32	33	<i>в юго-западном направлении вдоль причала</i>
33	34	<i>в северо-западном направлении вдоль причала</i>
34	35	<i>в северо-восточном направлении вдоль причала</i>
35	36	<i>в юго-восточном направлении вдоль береговой линии Ладожского оз.</i>
36	1	<i>в северо-восточном направлении вдоль береговой линии Ладожского оз.</i>
<i>ЗРЗ-1.1</i>		
223	225	<i>в юго-восточном направлении вдоль Староладожского канала</i>
225	230	<i>в юго-восточном направлении вдоль ул. 1 мая</i>
230	236	<i>в юго-западном направлении по границам землепользования</i>
236	237	<i>в юго-восточном направлении вдоль Советского пер.</i>
237	238	<i>в северо-восточном направлении по границам землепользования</i>
238	239	<i>в юго-восточном направлении вдоль ул. 1 мая</i>
239	240	<i>в юго-западном направлении по границам землепользования</i>
240	241	<i>в северо-западном направлении по границам землепользования</i>
241	243	<i>в юго-западном направлении по границам землепользования</i>

243	244	<i>в юго-восточном направлении по границам землепользования</i>
244	245	<i>в юго-западном направлении по границам землепользования</i>
245	246	<i>в юго-восточном направлении по границам землепользования</i>
246	247	<i>в северо-восточном направлении по границам землепользования</i>
247	249	<i>в юго-восточном направлении по границам землепользования</i>
249	250	<i>в юго-западном направлении по границам землепользования</i>
250	251	<i>в северо-западном направлении по границам землепользования</i>
251	254	<i>в юго-западном направлении по границам землепользования</i>
254	256	<i>в северо-западном направлении по границам землепользования</i>
256	258	<i>в северо-восточном направлении вдоль ул. Затонная</i>
258	259	<i>в северо-западном направлении по границам землепользования</i>
259	260	<i>в юго-западном направлении по границам землепользования</i>
260	261	<i>в северо-западном направлении по границам землепользования</i>
261	262	<i>в северо-восточном направлении по границам землепользования</i>
262	263	<i>в юго-восточном направлении по границам землепользования</i>
263	264	<i>в северо-восточном направлении по границам землепользования</i>
264	265	<i>в юго-восточном направлении по границам землепользования</i>
265	272	<i>в северо-восточном направлении по границам землепользования</i>
272	273	<i>в северо-западном направлении по границам землепользования</i>
273	274	<i>в северо-восточном направлении по границам землепользования</i>
274	275	<i>в северо-западном направлении по границам землепользования</i>
275	277	<i>в северо-восточном направлении по границам землепользования</i>
277	279	<i>в северо-западном направлении вдоль ул. 1 мая</i>
279	281	<i>в юго-западном направлении вдоль Красного пр.</i>
281	148	<i>в северо-западном направлении по границам землепользования</i>
148	156	<i>в северо-восточном направлении вдоль береговой линии Ладожского оз.</i>
156	223	<i>в юго-восточном направлении по границам землепользования</i>
<b>ЗРЗ-1.2</b>		
286	292	<i>в юго-восточном направлении вдоль ул. Чекалова</i>

292	295	<i>в юго-западном направлении вдоль дороги</i>
295	302	<i>в северо-западном направлении вдоль Староладожского канала</i>
302	301	<i>в северо-западном направлении вдоль ул. Жука</i>
301	300	<i>в северо-западном направлении вдоль Староладожского канала</i>
300	158	<i>в юго-западном направлении вдоль береговой линии Ладожского оз.</i>
158	161	<i>в северо-западном направлении вдоль береговой линии Ладожского оз.</i>
161	309	<i>в северо-восточном направлении вдоль Новоладожского канала</i>
309	316	<i>в северо-западном направлении вдоль Новоладожского канала</i>
316	321	<i>в северо-восточном направлении вдоль Новоладожского канала</i>
321	324	<i>в северо-западном направлении вдоль Новоладожского канала</i>
324	286	<i>в северо-восточном направлении по границам землепользования</i>
<b>ЗРЗ-2.1</b>		
324	325	<i>в северо-западном направлении вдоль Новоладожского канала</i>
325	326	<i>в северо-восточном направлении вдоль Новоладожского канала</i>
326	327	<i>в юго-восточном направлении вдоль Новоладожского канала</i>
327	332	<i>в северо-западном направлении вдоль Новоладожского канала</i>
332	333	<i>в северо-восточном направлении вдоль Новоладожского канала</i>
333	334	<i>в юго-восточном направлении вдоль Новоладожского канала</i>
334	353	<i>в северо-восточном направлении вдоль Новоладожского канала</i>
353	84	<i>в юго-восточном направлении вдоль Новоладожского канала</i>
84	86	<i>в юго-западном направлении вдоль пер. Северный</i>
86	295	<i>в северо-западном направлении вдоль Староладожского канала</i>
295	292	<i>в северо-восточном направлении вдоль дороги</i>
292	324	<i>в северо-западном направлении вдоль ул. Чекалова</i>
<b>ЗРЗ-2.2</b>		
367	370	<i>в юго-восточном направлении вдоль ул. 1 мая</i>
370	371	<i>в южном направлении вдоль Малоневского канала</i>
371	375	<i>в юго-западном направлении вдоль Малоневского канала</i>
375	377	<i>в северо-западном направлении по границам землепользования</i>

377	380	в северо-восточном направлении вдоль Красного пр.
380	256	в юго-восточном направлении вдоль Затонной ул.
256	254	в юго-восточном направлении по границам землепользования
254	251	в северо-восточном направлении по границам землепользования
251	250	в юго-восточном направлении по границам землепользования
250	249	в северо-восточном направлении по границам землепользования
249	247	в северо-западном направлении по границам землепользования
247	246	в юго-западном направлении по границам землепользования
246	245	в северо-западном направлении по границам землепользования
245	244	в северо-восточном направлении по границам землепользования
244	243	в северо-западном направлении по границам землепользования
243	241	в северо-восточном направлении по границам землепользования
241	240	в юго-восточном направлении по границам землепользования
240	367	в северо-восточном направлении по границам землепользования
<b>ЗРЗ-2.3</b>		
384	391	в северо-восточном направлении по границам землепользования
391	96	в юго-западном направлении вдоль береговой линии р. Малая Невка
96	98	в северо-западном направлении по границам землепользования
98	384	в северо-восточном направлении по границам землепользования
<b>ЗРЗ-3.1</b>		
285	281	в юго-восточном направлении по границам землепользования
281	381	в юго-западном направлении вдоль Красного пр.
381	412	в северо-западном направлении по границам землепользования
412	285	в северо-восточном направлении по границам землепользования
<b>ЗРЗ-3.2</b>		
88	89	в юго-западном направлении вдоль ул. Малоневский канал
89	90	в юго-западном направлении вдоль ул. Малоневский канал
90	91	в юго-западном направлении вдоль ул. Малоневский канал
91	92	в юго-западном направлении вдоль ул. Краснофлотская

92	93	в северном направлении через ул. Краснофлотская
93	424	в северном направлении, до границы территории ОКН «Комплекс зданий и сооружений на Петровском канале»
424	425	в северо-восточном направлении вдоль границы территории ОКН «Комплекс зданий и сооружений на Петровском канале»
425	426	в восточном направлении вдоль границы территории ОКН «Комплекс зданий и сооружений на Петровском канале»
426	427	в северо-восточном направлении вдоль границы территории ОКН «Комплекс зданий и сооружений на Петровском канале»
427	428	в восточном направлении вдоль границы территории ОКН «Комплекс зданий и сооружений на Петровском канале»
428	88	в юго-западном направлении вдоль ул. Малоневский канал
<b>ЗОЛ-1.1</b>		
279	277	в юго-восточном направлении вдоль ул. 1 мая
277	275	в юго-западном направлении по границам землепользования
275	274	в юго-восточном направлении по границам землепользования
274	273	в юго-западном направлении по границам землепользования
273	272	в юго-восточном направлении по границам землепользования
272	265	в юго-западном направлении по границам землепользования
265	264	в северо-западном направлении по границам землепользования
264	263	в юго-западном направлении по границам землепользования
263	262	в северо-западном направлении по границам землепользования
262	261	в юго-западном направлении по границам землепользования
261	260	в юго-восточном направлении по границам землепользования
260	259	в северо-восточном направлении по границам землепользования
259	258	в юго-восточном направлении по границам землепользования
258	256	в юго-западном направлении вдоль ул. Затонная
256	381	в северо-западном направлении вдоль ул. Затонная
381	279	в северо-восточном направлении вдоль Красного пр.
<b>ЗОЛ-1.2</b>		
225	423	в юго-восточном направлении вдоль Староладожского канала
423	370	в южном направлении вдоль Малоневского канала
370	239	в северо-западном направлении вдоль ул. 1 мая
238	237	в юго-западном направлении по границам землепользования

237	236	<i>в северо-западном направлении вдоль Советского пер.</i>
236	230	<i>в северо-восточном направлении по границам землепользования</i>
230	225	<i>в северо-западном направлении вдоль ул. 1 мая</i>
<b>ЗОЛ-1.3</b>		
148	412	<i>в юго-западном направлении по границам землепользования</i>
412	380	<i>в юго-восточном направлении по границам землепользования</i>
380	377	<i>в юго-западном направлении вдоль Красного пр.</i>
377	375	<i>в юго-восточном направлении по границам землепользования</i>
375	95	<i>в юго-западном направлении вдоль Малоневского канала</i>
95	96	<i>в северо-западном направлении по границам землепользования</i>
96	391	<i>в северо-восточном направлении вдоль р. Малая Невка</i>
391	98	<i>в юго-западном направлении по границам землепользования</i>
98	99	<i>в северо-западном направлении по границам землепользования</i>
99	148	<i>в северо-восточном направлении вдоль береговой линии Ладожского оз.</i>
<b>ЗОЛ-1.4</b>		
47	82	<i>в юго-восточном направлении вдоль береговой линии Ладожского оз.</i>
82	84	<i>в юго-западном направлении вдоль вдоль пер. Северный</i>
84	361	<i>в северо-западном направлении вдоль Новоладожского канала</i>
361	359	<i>в юго-западном направлении по границам землепользования</i>
359	358	<i>в северо-западном направлении по границам землепользования</i>
357	356	<i>в северо-восточном направлении по границам землепользования</i>
356	353	<i>в северо-западном направлении вдоль Новоладожского канала</i>
353	334	<i>в юго-западном направлении вдоль Новоладожского канала</i>
334	333	<i>в северо-западном направлении вдоль Новоладожского канала</i>
333	332	<i>в юго-западном направлении вдоль Новоладожского канала</i>
332	327	<i>в юго-восточном направлении вдоль Новоладожского канала</i>
327	326	<i>в северо-западном направлении вдоль Новоладожского канала</i>
326	325	<i>в юго-западном направлении вдоль Новоладожского канала</i>
325	321	<i>в юго-восточном направлении вдоль Новоладожского канала</i>

321	316	<i>в юго-западном направлении вдоль Новолдожского канала</i>
316	310	<i>в юго-восточном направлении вдоль Новолдожского канала</i>
310	161	<i>в юго-западном направлении вдоль Новолдожского канала</i>
161	162	<i>в северо-западном направлении вдоль береговой линии Ладожского оз.</i>
162	186	<i>в северо-восточном направлении вдоль береговой линии Ладожского оз.</i>
186	189	<i>в юго-западном направлении вдоль береговой линии Ладожского оз.</i>
189	192	<i>в юго-восточном направлении вдоль береговой линии Ладожского оз.</i>
192	195	<i>в северо-западном направлении вдоль береговой линии Ладожского оз.</i>
195	47	<i>в северо-восточном направлении вдоль береговой линии Ладожского оз.</i>

**Перечень координат поворотных точек зон регулируемой застройки на территории исторического поселения г. Шлиссельбург в системе координат МСК - 47**

<b>2. Сведения о характерных точках границ объекта землеустройства</b>				
<b>Обозначение характерных точек границы</b>	<b>Координаты, м</b>		<b>Метод определения координат и средняя квадратическая погрешность положения характерной точки (M), м</b>	<b>Описание закрепления точки</b>
	<b>X</b>	<b>Y</b>		
<i>ОЗ - 1</i>				
<i>1</i>	<i>438171,91</i>	<i>2255123,52</i>	<i>Аналитический, 0,1</i>	<i>-</i>
<i>2</i>	<i>438173,18</i>	<i>2255132,99</i>	<i>Аналитический, 0,1</i>	<i>-</i>
<i>3</i>	<i>438170,02</i>	<i>2255141,83</i>	<i>Аналитический, 0,1</i>	<i>-</i>
<i>4</i>	<i>438148,56</i>	<i>2255156,34</i>	<i>Аналитический, 0,1</i>	<i>-</i>
<i>5</i>	<i>438110,06</i>	<i>2255167,71</i>	<i>Аналитический, 0,1</i>	<i>-</i>
<i>6</i>	<i>438010,33</i>	<i>2255189,17</i>	<i>Аналитический, 0,1</i>	<i>-</i>
<i>7</i>	<i>437977,51</i>	<i>2255206,84</i>	<i>Аналитический, 0,1</i>	<i>-</i>
<i>8</i>	<i>437961,73</i>	<i>2255203,68</i>	<i>Аналитический, 0,1</i>	<i>-</i>
<i>9</i>	<i>437947,21</i>	<i>2255189,17</i>	<i>Аналитический, 0,1</i>	<i>-</i>
<i>10</i>	<i>437941,53</i>	<i>2255167,71</i>	<i>Аналитический, 0,1</i>	<i>-</i>
<i>11</i>	<i>437918,18</i>	<i>2255155,71</i>	<i>Аналитический, 0,1</i>	<i>-</i>
<i>12</i>	<i>437895,46</i>	<i>2255149,40</i>	<i>Аналитический, 0,1</i>	<i>-</i>
<i>13</i>	<i>437878,42</i>	<i>2255136,78</i>	<i>Аналитический, 0,1</i>	<i>-</i>
<i>14</i>	<i>437874,00</i>	<i>2255115,95</i>	<i>Аналитический, 0,1</i>	<i>-</i>
<i>15</i>	<i>437857,59</i>	<i>2255090,70</i>	<i>Аналитический, 0,1</i>	<i>-</i>
<i>16</i>	<i>437856,96</i>	<i>2255079,34</i>	<i>Аналитический, 0,1</i>	<i>-</i>
<i>17</i>	<i>437863,90</i>	<i>2255067,98</i>	<i>Аналитический, 0,1</i>	<i>-</i>
<i>18</i>	<i>437863,27</i>	<i>2255055,36</i>	<i>Аналитический, 0,1</i>	<i>-</i>
<i>19</i>	<i>437846,86</i>	<i>2255009,91</i>	<i>Аналитический, 0,1</i>	<i>-</i>
<i>20</i>	<i>437846,86</i>	<i>2255000,44</i>	<i>Аналитический, 0,1</i>	<i>-</i>
<i>21</i>	<i>437869,58</i>	<i>2254994,13</i>	<i>Аналитический, 0,1</i>	<i>-</i>
<i>22</i>	<i>437877,78</i>	<i>2254983,40</i>	<i>Аналитический, 0,1</i>	<i>-</i>
<i>23</i>	<i>437874,63</i>	<i>2254962,57</i>	<i>Аналитический, 0,1</i>	<i>-</i>

24	437845,59	2254873,58	Аналитический, 0,1	-
25	437843,07	2254859,69	Аналитический, 0,1	-
26	437848,75	2254850,22	Аналитический, 0,1	-
27	437858,85	2254840,75	Аналитический, 0,1	-
28	437884,73	2254850,22	Аналитический, 0,1	-
29	437899,24	2254859,06	Аналитический, 0,1	-
30	437911,24	2254855,27	Аналитический, 0,1	-
31	437941,06	2254867,19	Аналитический, 0,1	-
32	437943,90	2254857,40	Аналитический, 0,1	-
33	437907,45	2254825,53	Аналитический, 0,1	-
34	437921,34	2254808,72	Аналитический, 0,1	-
35	437969,31	2254849,59	Аналитический, 0,1	-
36	437963,63	2254876,10	Аналитический, 0,1	-
37	437994,55	2254881,15	Аналитический, 0,1	-
38	438025,48	2254908,92	Аналитический, 0,1	-
39	438029,90	2254931,01	Аналитический, 0,1	-
40	438048,83	2254953,10	Аналитический, 0,1	-
41	438058,30	2254980,88	Аналитический, 0,1	-
42	438089,86	2254985,29	Аналитический, 0,1	-
43	438104,38	2254995,39	Аналитический, 0,1	-
44	438111,32	2255022,53	Аналитический, 0,1	-
45	438107,53	2255043,36	Аналитический, 0,1	-
46	438115,74	2255060,40	Аналитический, 0,1	-
<b>ЗРЗ -1.1</b>				
223	436993,61	2254602,28	Аналитический, 0,1	-
224	436938,84	2254748,93	Аналитический, 0,1	-
225	436926,42	2254782,20	Аналитический, 0,1	-
226	436921,99	2254783,97	Аналитический, 0,1	-
227	436915,35	2254787,45	Аналитический, 0,1	-
228	436912,55	2254790,46	Аналитический, 0,1	-
229	436904,68	2254801,78	Аналитический, 0,1	-
230	436871,07	2254888,47	Аналитический, 0,1	-
231	436858,59	2254883,28	Аналитический, 0,1	-

232	436808,48	2254863,16	Аналитический, 0,1	-
233	436809,23	2254861,29	Аналитический, 0,1	-
234	436807,46	2254860,58	Аналитический, 0,1	-
235	436779,73	2254850,22	Аналитический, 0,1	-
236	436750,93	2254839,63	Аналитический, 0,1	-
237	436739,05	2254870,25	Аналитический, 0,1	-
238	436852,58	2254912,94	Аналитический, 0,1	-
239	436835,99	2254955,12	Аналитический, 0,1	-
240	436815,78	2254947,84	Аналитический, 0,1	-
241	436822,14	2254930,20	Аналитический, 0,1	-
242	436724,37	2254890,51	Аналитический, 0,1	-
243	436667,79	2254869,00	Аналитический, 0,1	-
244	436652,15	2254908,11	Аналитический, 0,1	-
245	436618,32	2254894,30	Аналитический, 0,1	-
246	436608,73	2254919,49	Аналитический, 0,1	-
247	436625,58	2254926,58	Аналитический, 0,1	-
248	436607,37	2254973,24	Аналитический, 0,1	-
249	436571,30	2254986,47	Аналитический, 0,1	-
250	436548,87	2254973,13	Аналитический, 0,1	-
251	436610,32	2254816,95	Аналитический, 0,1	-
252	436567,79	2254802,87	Аналитический, 0,1	-
253	436475,45	2254748,30	Аналитический, 0,1	-
254	436383,44	2254682,63	Аналитический, 0,1	-
255	436394,84	2254663,37	Аналитический, 0,1	-
256	436402,79	2254657,77	Аналитический, 0,1	-
257	436408,98	2254663,13	Аналитический, 0,1	-
258	436450,14	2254688,38	Аналитический, 0,1	-
259	436454,13	2254681,86	Аналитический, 0,1	-
260	436417,81	2254659,62	Аналитический, 0,1	-
261	436436,38	2254610,32	Аналитический, 0,1	-
262	436524,90	2254641,64	Аналитический, 0,1	-
263	436508,32	2254684,21	Аналитический, 0,1	-
264	436585,08	2254728,02	Аналитический, 0,1	-
265	436567,95	2254758,42	Аналитический, 0,1	-
266	436582,47	2254765,60	Аналитический, 0,1	-
267	436649,20	2254791,40	Аналитический, 0,1	-
268	436748,53	2254828,09	Аналитический, 0,1	-

269	436754,07	2254830,82	Аналитический, 0,1	-
270	436755,61	2254826,27	Аналитический, 0,1	-
271	436785,25	2254836,77	Аналитический, 0,1	-
272	436799,81	2254841,19	Аналитический, 0,1	-
273	436808,87	2254816,81	Аналитический, 0,1	-
274	436849,62	2254831,08	Аналитический, 0,1	-
275	436863,32	2254797,47	Аналитический, 0,1	-
276	436887,93	2254807,30	Аналитический, 0,1	-
277	436894,03	2254809,74	Аналитический, 0,1	-
278	436903,45	2254786,36	Аналитический, 0,1	-
279	436901,45	2254769,72	Аналитический, 0,1	-
280	436898,32	2254768,85	Аналитический, 0,1	-
281	436832,54	2254743,83	Аналитический, 0,1	-
282	436838,45	2254724,55	Аналитический, 0,1	-
283	436841,93	2254712,59	Аналитический, 0,1	-
284	436867,36	2254628,78	Аналитический, 0,1	-
285	436877,55	2254599,17	Аналитический, 0,1	-
148	436936,70	2254558,41	Аналитический, 0,1	-
149	436963,41	2254570,91	Аналитический, 0,1	-
150	436971,70	2254572,05	Аналитический, 0,1	-
151	437001,54	2254580,68	Аналитический, 0,1	-
152	437005,81	2254584,38	Аналитический, 0,1	-
153	437009,02	2254589,85	Аналитический, 0,1	-
154	437009,82	2254596,45	Аналитический, 0,1	-
155	437008,75	2254608,45	Аналитический, 0,1	-
ЗРЗ -1.2				
286	437232,94	2254664,62	Аналитический, 0,1	-
287	437207,31	2254676,34	Аналитический, 0,1	-
288	437201,93	2254674,64	Аналитический, 0,1	-
289	437165,09	2254825,37	Аналитический, 0,1	-
290	437161,56	2254824,69	Аналитический, 0,1	-
291	437159,79	2254831,26	Аналитический, 0,1	-
292	437130,72	2254962,31	Аналитический, 0,1	-
293	437087,98	2254948,64	Аналитический, 0,1	-
294	436998,98	2254913,28	Аналитический, 0,1	-
295	436963,96	2254898,21	Аналитический, 0,1	-
302	437004,61	2254792,28	Аналитический, 0,1	-

301	437019,11	2254795,78	Аналитический, 0,1	-
300	437072,11	2254634,28	Аналитический, 0,1	-
158	437065,97	2254631,78	Аналитический, 0,1	-
159	437086,54	2254608,07	Аналитический, 0,1	-
160	437112,60	2254590,26	Аналитический, 0,1	-
161	437115,88	2254585,41	Аналитический, 0,1	-
303	437132,36	2254593,96	Аналитический, 0,1	-
304	437130,15	2254599,76	Аналитический, 0,1	-
305	437133,65	2254601,21	Аналитический, 0,1	-
306	437135,14	2254602,99	Аналитический, 0,1	-
307	437136,02	2254605,55	Аналитический, 0,1	-
308	437136,17	2254607,74	Аналитический, 0,1	-
309	437135,68	2254611,56	Аналитический, 0,1	-
310	437143,82	2254613,52	Аналитический, 0,1	-
311	437149,34	2254613,39	Аналитический, 0,1	-
312	437154,91	2254609,79	Аналитический, 0,1	-
313	437158,10	2254608,00	Аналитический, 0,1	-
314	437163,68	2254605,05	Аналитический, 0,1	-
315	437167,46	2254603,22	Аналитический, 0,1	-
316	437173,80	2254602,70	Аналитический, 0,1	-
317	437181,53	2254607,77	Аналитический, 0,1	-
318	437184,48	2254616,49	Аналитический, 0,1	-
319	437187,85	2254620,34	Аналитический, 0,1	-
320	437199,51	2254630,24	Аналитический, 0,1	-
321	437205,93	2254645,40	Аналитический, 0,1	-
322	437216,82	2254646,76	Аналитический, 0,1	-
323	437224,96	2254645,52	Аналитический, 0,1	-
324	437232,67	2254644,96	Аналитический, 0,1	-
<b>ЗРЗ -2.1</b>				
324	437232,67	2254644,96	Аналитический, 0,1	-
325	437235,16	2254636,55	Аналитический, 0,1	-
326	437260,15	2254644,78	Аналитический, 0,1	-
327	437256,15	2254658,37	Аналитический, 0,1	-
328	437261,28	2254660,27	Аналитический, 0,1	-
329	437264,35	2254660,79	Аналитический, 0,1	-
330	437266,16	2254657,02	Аналитический, 0,1	-
331	437270,71	2254659,02	Аналитический, 0,1	-

332	437274,60	2254652,09	Аналитический, 0,1	-
333	437297,38	2254663,33	Аналитический, 0,1	-
334	437293,15	2254672,08	Аналитический, 0,1	-
335	437297,46	2254674,14	Аналитический, 0,1	-
336	437295,49	2254677,78	Аналитический, 0,1	-
337	437295,59	2254677,98	Аналитический, 0,1	-
338	437303,56	2254686,20	Аналитический, 0,1	-
339	437322,89	2254699,69	Аналитический, 0,1	-
340	437343,12	2254717,78	Аналитический, 0,1	-
341	437363,33	2254737,98	Аналитический, 0,1	-
342	437400,61	2254784,98	Аналитический, 0,1	-
343	437407,00	2254801,64	Аналитический, 0,1	-
344	437415,56	2254808,85	Аналитический, 0,1	-
345	437421,11	2254816,41	Аналитический, 0,1	-
346	437432,59	2254839,40	Аналитический, 0,1	-
347	437441,81	2254859,72	Аналитический, 0,1	-
348	437446,28	2254872,02	Аналитический, 0,1	-
349	437453,69	2254890,10	Аналитический, 0,1	-
350	437467,22	2254925,20	Аналитический, 0,1	-
351	437472,64	2254944,82	Аналитический, 0,1	-
352	437476,27	2254967,30	Аналитический, 0,1	-
353	437475,96	2254975,75	Аналитический, 0,1	-
354	437467,43	2255010,89	Аналитический, 0,1	-
355	437386,50	2255137,06	Аналитический, 0,1	-
356	437279,22	2255293,05	Аналитический, 0,1	-
357	437231,78	2255266,78	Аналитический, 0,1	-
358	437200,50	2255319,46	Аналитический, 0,1	-
359	437166,03	2255373,76	Аналитический, 0,1	-
360	437200,45	2255398,55	Аналитический, 0,1	-
361	437205,63	2255402,04	Аналитический, 0,1	-
362	437171,10	2255453,30	Аналитический, 0,1	-
363	437098,49	2255533,51	Аналитический, 0,1	-
364	437063,87	2255564,06	Аналитический, 0,1	-
365	436994,78	2255609,91	Аналитический, 0,1	-
366	436908,13	2255657,82	Аналитический, 0,1	-
84	436864,00	2255681,71	Аналитический, 0,1	-
85	436860,13	2255675,47	Аналитический, 0,1	-

86	436709,30	2255499,11	Аналитический, 0,1	-
299	436747,11	2255463,28	Аналитический, 0,1	-
298	436797,53	2255331,88	Аналитический, 0,1	-
297	436856,24	2255178,91	Аналитический, 0,1	-
296	436940,40	2254959,61	Аналитический, 0,1	-
295	436963,96	2254898,21	Аналитический, 0,1	-
294	436998,98	2254913,28	Аналитический, 0,1	-
293	437087,98	2254948,64	Аналитический, 0,1	-
292	437130,72	2254962,31	Аналитический, 0,1	-
291	437159,79	2254831,26	Аналитический, 0,1	-
290	437161,56	2254824,69	Аналитический, 0,1	-
289	437165,09	2254825,37	Аналитический, 0,1	-
288	437201,93	2254674,64	Аналитический, 0,1	-
287	437207,31	2254676,34	Аналитический, 0,1	-
286	437232,94	2254664,62	Аналитический, 0,1	-
ЗРЗ-2.2				
367	436843,90	2254958,23	Аналитический, 0,1	-
368	436798,44	2255064,90	Аналитический, 0,1	-
369	436741,85	2255214,73	Аналитический, 0,1	-
370	436688,39	2255364,32	Аналитический, 0,1	-
371	436668,11	2255361,78	Аналитический, 0,1	-
372	436538,53	2255092,77	Аналитический, 0,1	-
373	436472,45	2254955,59	Аналитический, 0,1	-
374	436332,61	2254665,28	Аналитический, 0,1	-
375	436301,88	2254596,35	Аналитический, 0,1	-
376	436378,16	2254549,60	Аналитический, 0,1	-
377	436389,46	2254542,85	Аналитический, 0,1	-
378	436408,08	2254567,93	Аналитический, 0,1	-
379	436420,09	2254580,12	Аналитический, 0,1	-
380	436426,13	2254584,89	Аналитический, 0,1	-
381	436422,35	2254592,36	Аналитический, 0,1	-
382	436401,71	2254645,61	Аналитический, 0,1	-
383	436401,66	2254654,50	Аналитический, 0,1	-
256	436402,79	2254657,77	Аналитический, 0,1	-
255	436394,84	2254663,37	Аналитический, 0,1	-
254	436383,44	2254682,63	Аналитический, 0,1	-
253	436475,45	2254748,30	Аналитический, 0,1	-

252	436567,79	2254802,87	Аналитический, 0,1	-
251	436610,32	2254816,95	Аналитический, 0,1	-
250	436548,87	2254973,13	Аналитический, 0,1	-
249	436571,30	2254986,47	Аналитический, 0,1	-
248	436607,37	2254973,24	Аналитический, 0,1	-
247	436625,58	2254926,58	Аналитический, 0,1	-
246	436608,73	2254919,49	Аналитический, 0,1	-
245	436618,32	2254894,30	Аналитический, 0,1	-
244	436652,15	2254908,11	Аналитический, 0,1	-
243	436667,79	2254869,00	Аналитический, 0,1	-
242	436724,37	2254890,51	Аналитический, 0,1	-
241	436822,14	2254930,20	Аналитический, 0,1	-
240	436815,78	2254947,84	Аналитический, 0,1	-
239	436835,99	2254955,12	Аналитический, 0,1	-
<b>ЗРЗ-2.3</b>				
384	436337,38	2254178,52	Аналитический, 0,1	-
385	436382,70	2254237,80	Аналитический, 0,1	-
386	436379,09	2254250,30	Аналитический, 0,1	-
387	436427,73	2254321,52	Аналитический, 0,1	-
388	436458,36	2254371,21	Аналитический, 0,1	-
389	436465,71	2254393,06	Аналитический, 0,1	-
390	436468,06	2254405,98	Аналитический, 0,1	-
391	436470,34	2254476,24	Аналитический, 0,1	-
392	436460,78	2254479,75	Аналитический, 0,1	-
393	436452,23	2254472,18	Аналитический, 0,1	-
394	436448,58	2254469,66	Аналитический, 0,1	-
395	436430,45	2254463,93	Аналитический, 0,1	-
396	436400,73	2254451,19	Аналитический, 0,1	-
397	436394,86	2254446,52	Аналитический, 0,1	-
398	436375,14	2254427,30	Аналитический, 0,1	-
399	436369,71	2254423,06	Аналитический, 0,1	-
400	436347,34	2254403,53	Аналитический, 0,1	-
401	436321,98	2254376,48	Аналитический, 0,1	-
402	436285,08	2254346,60	Аналитический, 0,1	-
403	436282,44	2254334,35	Аналитический, 0,1	-
404	436269,34	2254318,88	Аналитический, 0,1	-
96	436141,79	2254163,72	Аналитический, 0,1	-

97	436240,28	2254084,57	Аналитический, 0,1	-
98	436276,89	2254082,81	Аналитический, 0,1	-
<b>ЗРЗ-3.1</b>				
285	436877,55	2254599,17	Аналитический, 0,1	-
284	436867,36	2254628,78	Аналитический, 0,1	-
283	436841,93	2254712,59	Аналитический, 0,1	-
282	436838,45	2254724,55	Аналитический, 0,1	-
281	436832,54	2254743,83	Аналитический, 0,1	-
405	436691,24	2254692,41	Аналитический, 0,1	-
406	436445,04	2254602,23	Аналитический, 0,1	-
381	436422,35	2254592,36	Аналитический, 0,1	-
380	436426,13	2254584,89	Аналитический, 0,1	-
407	436431,24	2254583,52	Аналитический, 0,1	-
408	436433,57	2254577,09	Аналитический, 0,1	-
409	436445,38	2254548,72	Аналитический, 0,1	-
410	436448,44	2254540,94	Аналитический, 0,1	-
411	436452,96	2254527,07	Аналитический, 0,1	-
412	436452,12	2254521,78	Аналитический, 0,1	-
413	436454,45	2254522,56	Аналитический, 0,1	-
414	436465,73	2254525,28	Аналитический, 0,1	-
415	436476,42	2254527,74	Аналитический, 0,1	-
416	436537,05	2254537,98	Аналитический, 0,1	-
417	436575,55	2254544,50	Аналитический, 0,1	-
418	436665,37	2254557,72	Аналитический, 0,1	-
419	436813,69	2254581,54	Аналитический, 0,1	-
420	436813,26	2254587,29	Аналитический, 0,1	-
<b>ЗРЗ - 3-2</b>				
88	436612.9664	2255354.6291	Аналитический, 0,1	-
89	436568.4318	2255273.8102	Аналитический, 0,1	-
90	436348.1242	2254827.5487	Аналитический, 0,1	-
91	436134.5942	2254390.8074	Аналитический, 0,1	-
92	436055.3177	2254210.9803	Аналитический, 0,1	-
93	436066.6749	2254206.926	Аналитический, 0,1	-
424	436068.5568	2254206.2131	Аналитический, 0,1	-
425	436142.01	2254368.88	Аналитический, 0,1	-
426	436146.01	2254401.88	Аналитический, 0,1	-
427	436646.81	2255407.78	Аналитический, 0,1	-

428	436651,31	225431,53	Аналитический, 0,1	-
<b>ЗОЛ-1.1</b>				
279	436901,45	2254769,72	Аналитический, 0,1	-
278	436903,45	2254786,36	Аналитический, 0,1	-
277	436894,03	2254809,74	Аналитический, 0,1	-
276	436887,93	2254807,30	Аналитический, 0,1	-
275	436863,32	2254797,47	Аналитический, 0,1	-
274	436849,62	2254831,08	Аналитический, 0,1	-
273	436808,87	2254816,81	Аналитический, 0,1	-
272	436799,81	2254841,19	Аналитический, 0,1	-
271	436785,25	2254836,77	Аналитический, 0,1	-
270	436755,61	2254826,27	Аналитический, 0,1	-
269	436754,07	2254830,82	Аналитический, 0,1	-
268	436748,53	2254828,09	Аналитический, 0,1	-
267	436649,20	2254791,40	Аналитический, 0,1	-
266	436582,47	2254765,60	Аналитический, 0,1	-
265	436567,95	2254758,42	Аналитический, 0,1	-
264	436585,08	2254728,02	Аналитический, 0,1	-
263	436508,32	2254684,21	Аналитический, 0,1	-
262	436524,90	2254641,64	Аналитический, 0,1	-
261	436436,38	2254610,32	Аналитический, 0,1	-
260	436417,81	2254659,62	Аналитический, 0,1	-
259	436454,13	2254681,86	Аналитический, 0,1	-
258	436450,14	2254688,38	Аналитический, 0,1	-
257	436408,98	2254663,13	Аналитический, 0,1	-
256	436402,79	2254657,77	Аналитический, 0,1	-
383	436401,66	2254654,50	Аналитический, 0,1	-
382	436401,71	2254645,61	Аналитический, 0,1	-
381	436422,35	2254592,36	Аналитический, 0,1	-
406	436445,04	2254602,23	Аналитический, 0,1	-
405	436691,24	2254692,41	Аналитический, 0,1	-
281	436832,54	2254743,83	Аналитический, 0,1	-
280	436898,32	2254768,85	Аналитический, 0,1	-
<b>ЗОЛ-1.2</b>				
225	436926,42	2254782,20	Аналитический, 0,1	-
421	436892,15	2254873,98	Аналитический, 0,1	-
422	436806,40	2255103,58	Аналитический, 0,1	-

423	436708,11	2255366,78	Аналитический, 0,1	-
370	436688,39	2255364,32	Аналитический, 0,1	-
369	436741,85	2255214,73	Аналитический, 0,1	-
368	436798,44	2255064,90	Аналитический, 0,1	-
367	436843,90	2254958,23	Аналитический, 0,1	-
239	436835,99	2254955,12	Аналитический, 0,1	-
238	436852,58	2254912,94	Аналитический, 0,1	-
237	436739,05	2254870,25	Аналитический, 0,1	-
236	436750,93	2254839,63	Аналитический, 0,1	-
235	436779,73	2254850,22	Аналитический, 0,1	-
234	436807,46	2254860,58	Аналитический, 0,1	-
233	436809,23	2254861,29	Аналитический, 0,1	-
232	436808,48	2254863,16	Аналитический, 0,1	-
231	436858,59	2254883,28	Аналитический, 0,1	-
230	436871,07	2254888,47	Аналитический, 0,1	-
229	436904,68	2254801,78	Аналитический, 0,1	-
228	436912,55	2254790,46	Аналитический, 0,1	-
227	436915,35	2254787,45	Аналитический, 0,1	-
226	436921,99	2254783,97	Аналитический, 0,1	-
<b>ЗОЛ-1.3</b>				
148	436936,70	2254558,41	Аналитический, 0,1	-
285	436877,55	2254599,17	Аналитический, 0,1	-
420	436813,26	2254587,29	Аналитический, 0,1	-
419	436813,69	2254581,54	Аналитический, 0,1	-
418	436665,37	2254557,72	Аналитический, 0,1	-
417	436575,55	2254544,50	Аналитический, 0,1	-
416	436537,05	2254537,98	Аналитический, 0,1	-
415	436476,42	2254527,74	Аналитический, 0,1	-
414	436465,73	2254525,28	Аналитический, 0,1	-
413	436454,45	2254522,56	Аналитический, 0,1	-
412	436452,12	2254521,78	Аналитический, 0,1	-
411	436452,96	2254527,07	Аналитический, 0,1	-
410	436448,44	2254540,94	Аналитический, 0,1	-
409	436445,38	2254548,72	Аналитический, 0,1	-
408	436433,57	2254577,09	Аналитический, 0,1	-
407	436431,24	2254583,52	Аналитический, 0,1	-
380	436426,13	2254584,89	Аналитический, 0,1	-

379	436420,09	2254580,12	Аналитический, 0,1	-
378	436408,08	2254567,93	Аналитический, 0,1	-
377	436389,46	2254542,85	Аналитический, 0,1	-
376	436378,16	2254549,60	Аналитический, 0,1	-
375	436301,88	2254596,35	Аналитический, 0,1	-
95	436117,65	2254183,12	Аналитический, 0,1	-
96	436141,79	2254163,72	Аналитический, 0,1	-
404	436269,34	2254318,88	Аналитический, 0,1	-
403	436282,44	2254334,35	Аналитический, 0,1	-
402	436285,08	2254346,60	Аналитический, 0,1	-
401	436321,98	2254376,48	Аналитический, 0,1	-
400	436347,34	2254403,53	Аналитический, 0,1	-
399	436369,71	2254423,06	Аналитический, 0,1	-
398	436375,14	2254427,30	Аналитический, 0,1	-
397	436394,86	2254446,52	Аналитический, 0,1	-
396	436400,73	2254451,19	Аналитический, 0,1	-
395	436430,45	2254463,93	Аналитический, 0,1	-
394	436448,58	2254469,66	Аналитический, 0,1	-
393	436452,23	2254472,18	Аналитический, 0,1	-
392	436460,78	2254479,75	Аналитический, 0,1	-
391	436470,34	2254476,24	Аналитический, 0,1	-
390	436468,06	2254405,98	Аналитический, 0,1	-
389	436465,71	2254393,06	Аналитический, 0,1	-
388	436458,36	2254371,21	Аналитический, 0,1	-
387	436427,73	2254321,52	Аналитический, 0,1	-
386	436379,09	2254250,30	Аналитический, 0,1	-
385	436382,70	2254237,80	Аналитический, 0,1	-
384	436337,38	2254178,52	Аналитический, 0,1	-
98	436276,89	2254082,81	Аналитический, 0,1	-
99	436286,47	2254082,35	Аналитический, 0,1	-
100	436289,86	2254086,73	Аналитический, 0,1	-
101	436291,36	2254092,11	Аналитический, 0,1	-
102	436292,09	2254095,59	Аналитический, 0,1	-
103	436301,17	2254107,76	Аналитический, 0,1	-
104	436305,43	2254115,17	Аналитический, 0,1	-
105	436309,08	2254123,36	Аналитический, 0,1	-
106	436317,22	2254136,87	Аналитический, 0,1	-

107	436322,22	2254142,56	Аналитический, 0,1	-
108	436327,54	2254150,89	Аналитический, 0,1	-
109	436331,66	2254156,56	Аналитический, 0,1	-
110	436337,59	2254165,94	Аналитический, 0,1	-
111	436344,76	2254174,42	Аналитический, 0,1	-
112	436345,63	2254178,46	Аналитический, 0,1	-
113	436347,90	2254181,91	Аналитический, 0,1	-
114	436352,00	2254188,18	Аналитический, 0,1	-
115	436367,53	2254208,38	Аналитический, 0,1	-
116	436386,00	2254233,53	Аналитический, 0,1	-
117	436388,62	2254236,72	Аналитический, 0,1	-
118	436390,62	2254240,88	Аналитический, 0,1	-
119	436391,04	2254245,37	Аналитический, 0,1	-
120	436391,98	2254252,06	Аналитический, 0,1	-
121	436395,69	2254259,44	Аналитический, 0,1	-
122	436398,78	2254267,28	Аналитический, 0,1	-
123	436400,70	2254271,89	Аналитический, 0,1	-
124	436403,08	2254276,20	Аналитический, 0,1	-
125	436407,11	2254282,21	Аналитический, 0,1	-
126	436412,34	2254290,08	Аналитический, 0,1	-
127	436417,48	2254296,16	Аналитический, 0,1	-
128	436425,23	2254301,00	Аналитический, 0,1	-
129	436429,65	2254303,23	Аналитический, 0,1	-
130	436434,83	2254308,70	Аналитический, 0,1	-
131	436440,88	2254317,94	Аналитический, 0,1	-
132	436445,17	2254326,60	Аналитический, 0,1	-
133	436454,20	2254347,21	Аналитический, 0,1	-
134	436458,87	2254356,44	Аналитический, 0,1	-
135	436462,99	2254362,67	Аналитический, 0,1	-
136	436465,43	2254370,67	Аналитический, 0,1	-
137	436468,81	2254375,23	Аналитический, 0,1	-
138	436472,38	2254377,99	Аналитический, 0,1	-
139	436476,95	2254383,80	Аналитический, 0,1	-
140	436480,01	2254392,55	Аналитический, 0,1	-
141	436482,85	2254401,94	Аналитический, 0,1	-
142	436483,58	2254410,24	Аналитический, 0,1	-
143	436484,15	2254414,28	Аналитический, 0,1	-

144	436487,91	2254418,80	Аналитический, 0,1	-
145	436554,74	2254421,40	Аналитический, 0,1	-
146	436677,72	2254466,88	Аналитический, 0,1	-
147	436920,74	2254552,81	Аналитический, 0,1	-
<b>ЗОЛ-1.4</b>				
47	437582,10	2254948,06	Аналитический, 0,1	-
48	437582,44	2254968,84	Аналитический, 0,1	-
49	437581,27	2254979,79	Аналитический, 0,1	-
50	437578,87	2254992,51	Аналитический, 0,1	-
51	437575,69	2255005,55	Аналитический, 0,1	-
52	437573,95	2255011,40	Аналитический, 0,1	-
53	437571,53	2255017,58	Аналитический, 0,1	-
54	437559,73	2255038,43	Аналитический, 0,1	-
55	437554,91	2255050,53	Аналитический, 0,1	-
56	437543,84	2255072,47	Аналитический, 0,1	-
57	437534,29	2255088,17	Аналитический, 0,1	-
58	437509,48	2255123,80	Аналитический, 0,1	-
59	437439,10	2255221,31	Аналитический, 0,1	-
60	437425,80	2255239,66	Аналитический, 0,1	-
61	437424,85	2255247,91	Аналитический, 0,1	-
62	437418,66	2255262,04	Аналитический, 0,1	-
63	437415,31	2255272,56	Аналитический, 0,1	-
64	437414,31	2255274,69	Аналитический, 0,1	-
65	437413,32	2255276,63	Аналитический, 0,1	-
66	437411,93	2255278,51	Аналитический, 0,1	-
67	437410,17	2255280,78	Аналитический, 0,1	-
68	437408,45	2255282,59	Аналитический, 0,1	-
69	437407,67	2255283,43	Аналитический, 0,1	-
70	437405,52	2255285,36	Аналитический, 0,1	-
71	437402,37	2255287,88	Аналитический, 0,1	-
72	437370,38	2255315,26	Аналитический, 0,1	-
73	437369,86	2255316,02	Аналитический, 0,1	-
74	437345,15	2255348,74	Аналитический, 0,1	-
75	437308,95	2255394,86	Аналитический, 0,1	-
76	437291,60	2255416,08	Аналитический, 0,1	-
77	437266,52	2255445,64	Аналитический, 0,1	-
78	437232,51	2255486,99	Аналитический, 0,1	-

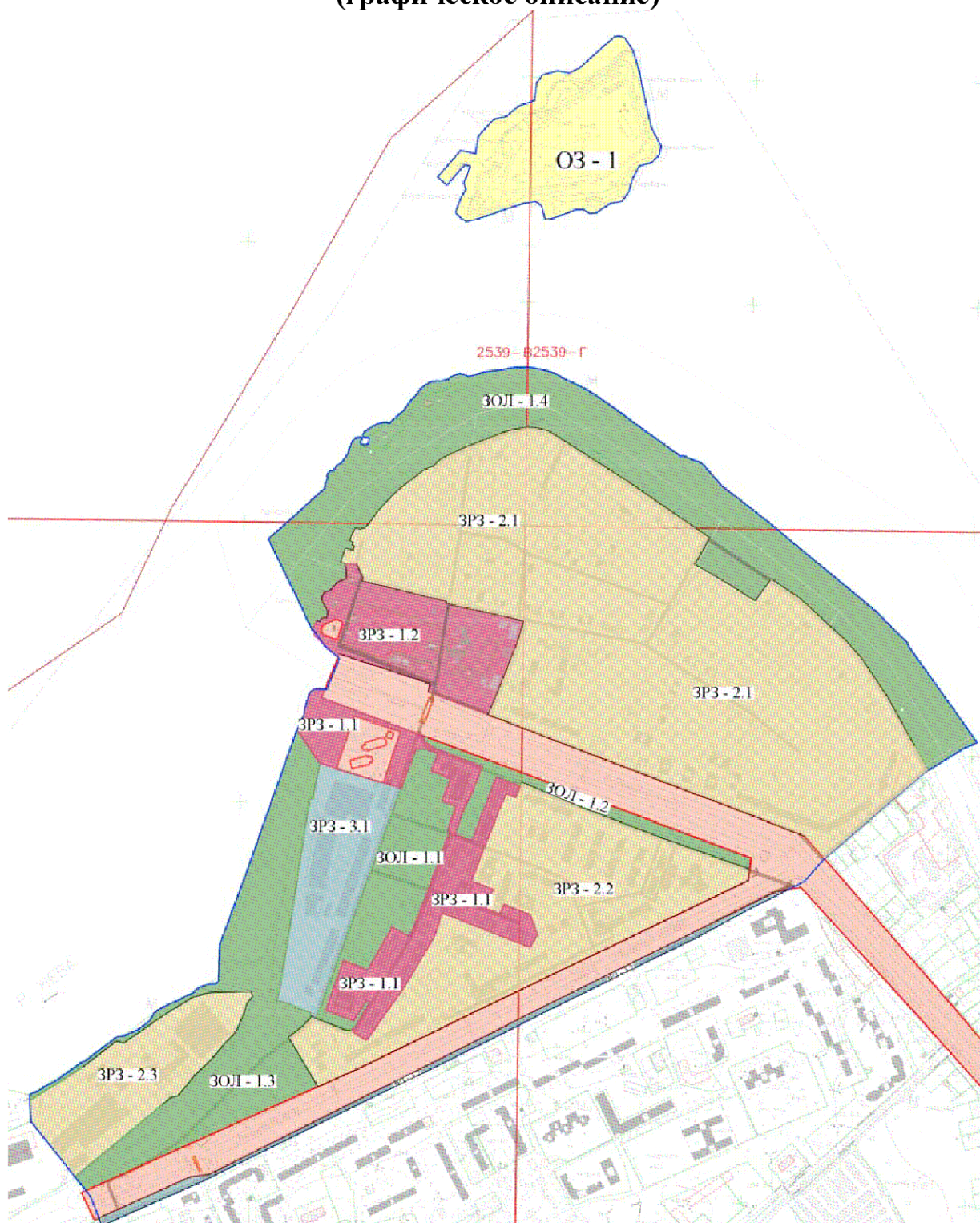
79	437147,02	2255589,80	Аналитический, 0,1	-
80	437092,71	2255644,52	Аналитический, 0,1	-
81	437082,78	2255648,99	Аналитический, 0,1	-
82	436913,76	2255769,23	Аналитический, 0,1	-
83	436903,63	2255745,55	Аналитический, 0,1	-
84	436864,00	2255681,71	Аналитический, 0,1	-
366	436908,13	2255657,82	Аналитический, 0,1	-
365	436994,78	2255609,91	Аналитический, 0,1	-
364	437063,87	2255564,06	Аналитический, 0,1	-
363	437098,49	2255533,51	Аналитический, 0,1	-
362	437171,10	2255453,30	Аналитический, 0,1	-
361	437205,63	2255402,04	Аналитический, 0,1	-
360	437200,45	2255398,55	Аналитический, 0,1	-
359	437166,03	2255373,76	Аналитический, 0,1	-
358	437200,50	2255319,46	Аналитический, 0,1	-
357	437231,78	2255266,78	Аналитический, 0,1	-
356	437279,22	2255293,05	Аналитический, 0,1	-
355	437386,50	2255137,06	Аналитический, 0,1	-
354	437467,43	2255010,89	Аналитический, 0,1	-
353	437475,96	2254975,75	Аналитический, 0,1	-
352	437476,27	2254967,30	Аналитический, 0,1	-
351	437472,64	2254944,82	Аналитический, 0,1	-
350	437467,22	2254925,20	Аналитический, 0,1	-
349	437453,69	2254890,10	Аналитический, 0,1	-
348	437446,28	2254872,02	Аналитический, 0,1	-
347	437441,81	2254859,72	Аналитический, 0,1	-
346	437432,59	2254839,40	Аналитический, 0,1	-
345	437421,11	2254816,41	Аналитический, 0,1	-
344	437415,56	2254808,85	Аналитический, 0,1	-
343	437407,00	2254801,64	Аналитический, 0,1	-
342	437400,61	2254784,98	Аналитический, 0,1	-
341	437363,33	2254737,98	Аналитический, 0,1	-
340	437343,12	2254717,78	Аналитический, 0,1	-
339	437322,89	2254699,69	Аналитический, 0,1	-
338	437303,56	2254686,20	Аналитический, 0,1	-
337	437295,59	2254677,98	Аналитический, 0,1	-
336	437295,49	2254677,78	Аналитический, 0,1	-

335	437297,46	2254674,14	Аналитический, 0,1	-
334	437293,15	2254672,08	Аналитический, 0,1	-
333	437297,38	2254663,33	Аналитический, 0,1	-
332	437274,60	2254652,09	Аналитический, 0,1	-
331	437270,71	2254659,02	Аналитический, 0,1	-
330	437266,16	2254657,02	Аналитический, 0,1	-
329	437264,35	2254660,79	Аналитический, 0,1	-
328	437261,28	2254660,27	Аналитический, 0,1	-
327	437256,15	2254658,37	Аналитический, 0,1	-
326	437260,15	2254644,78	Аналитический, 0,1	-
325	437235,16	2254636,55	Аналитический, 0,1	-
324	437232,67	2254644,96	Аналитический, 0,1	-
323	437224,96	2254645,52	Аналитический, 0,1	-
322	437216,82	2254646,76	Аналитический, 0,1	-
321	437205,93	2254645,40	Аналитический, 0,1	-
320	437199,51	2254630,24	Аналитический, 0,1	-
319	437187,85	2254620,34	Аналитический, 0,1	-
318	437184,48	2254616,49	Аналитический, 0,1	-
317	437181,53	2254607,77	Аналитический, 0,1	-
316	437173,80	2254602,70	Аналитический, 0,1	-
315	437167,46	2254603,22	Аналитический, 0,1	-
314	437163,68	2254605,05	Аналитический, 0,1	-
313	437158,10	2254608,00	Аналитический, 0,1	-
312	437154,91	2254609,79	Аналитический, 0,1	-
311	437149,34	2254613,39	Аналитический, 0,1	-
310	437143,82	2254613,52	Аналитический, 0,1	-
309	437135,68	2254611,56	Аналитический, 0,1	-
308	437136,17	2254607,74	Аналитический, 0,1	-
307	437136,02	2254605,55	Аналитический, 0,1	-
306	437135,14	2254602,99	Аналитический, 0,1	-
305	437133,65	2254601,21	Аналитический, 0,1	-
304	437130,15	2254599,76	Аналитический, 0,1	-
303	437132,36	2254593,96	Аналитический, 0,1	-
161	437115,88	2254585,41	Аналитический, 0,1	-
162	437276,60	2254507,58	Аналитический, 0,1	-
163	437367,20	2254608,46	Аналитический, 0,1	-
164	437372,44	2254609,57	Аналитический, 0,1	-

165	437376,37	2254609,96	Аналитический, 0,1	-
166	437386,06	2254613,56	Аналитический, 0,1	-
167	437387,99	2254613,56	Аналитический, 0,1	-
168	437389,13	2254611,89	Аналитический, 0,1	-
169	437392,35	2254612,92	Аналитический, 0,1	-
170	437396,52	2254615,79	Аналитический, 0,1	-
171	437399,43	2254619,07	Аналитический, 0,1	-
172	437397,84	2254622,14	Аналитический, 0,1	-
173	437399,68	2254624,10	Аналитический, 0,1	-
174	437404,65	2254627,16	Аналитический, 0,1	-
175	437409,65	2254630,88	Аналитический, 0,1	-
176	437411,13	2254635,26	Аналитический, 0,1	-
177	437413,89	2254638,68	Аналитический, 0,1	-
178	437419,60	2254642,28	Аналитический, 0,1	-
179	437424,90	2254646,37	Аналитический, 0,1	-
180	437429,70	2254649,37	Аналитический, 0,1	-
181	437436,04	2254650,77	Аналитический, 0,1	-
182	437448,27	2254656,03	Аналитический, 0,1	-
183	437454,83	2254660,67	Аналитический, 0,1	-
184	437458,09	2254664,85	Аналитический, 0,1	-
185	437458,97	2254671,20	Аналитический, 0,1	-
186	437458,16	2254673,85	Аналитический, 0,1	-
187	437455,75	2254674,57	Аналитический, 0,1	-
188	437452,18	2254672,11	Аналитический, 0,1	-
189	437448,61	2254671,01	Аналитический, 0,1	-
190	437445,79	2254673,90	Аналитический, 0,1	-
191	437444,92	2254678,73	Аналитический, 0,1	-
192	437445,45	2254683,07	Аналитический, 0,1	-
193	437447,95	2254685,80	Аналитический, 0,1	-
194	437452,41	2254686,76	Аналитический, 0,1	-
195	437456,44	2254687,42	Аналитический, 0,1	-
196	437458,12	2254684,45	Аналитический, 0,1	-
197	437457,89	2254679,67	Аналитический, 0,1	-
198	437459,72	2254676,70	Аналитический, 0,1	-
199	437463,48	2254675,26	Аналитический, 0,1	-
200	437466,73	2254677,55	Аналитический, 0,1	-
201	437474,50	2254687,38	Аналитический, 0,1	-

202	437482,63	2254701,48	Аналитический, 0,1	-
203	437485,40	2254716,17	Аналитический, 0,1	-
204	437483,68	2254722,65	Аналитический, 0,1	-
205	437505,17	2254748,32	Аналитический, 0,1	-
206	437524,46	2254762,03	Аналитический, 0,1	-
207	437535,65	2254772,58	Аналитический, 0,1	-
208	437543,84	2254778,09	Аналитический, 0,1	-
209	437550,40	2254785,89	Аналитический, 0,1	-
210	437556,68	2254796,89	Аналитический, 0,1	-
211	437558,25	2254807,36	Аналитический, 0,1	-
212	437557,91	2254814,50	Аналитический, 0,1	-
213	437560,72	2254826,19	Аналитический, 0,1	-
214	437567,74	2254837,45	Аналитический, 0,1	-
215	437571,05	2254847,91	Аналитический, 0,1	-
216	437569,24	2254856,45	Аналитический, 0,1	-
217	437566,12	2254861,93	Аналитический, 0,1	-
218	437567,11	2254870,24	Аналитический, 0,1	-
219	437571,08	2254881,91	Аналитический, 0,1	-
220	437573,84	2254891,77	Аналитический, 0,1	-
221	437577,93	2254921,97	Аналитический, 0,1	-
222	437580,72	2254935,94	Аналитический, 0,1	-

**Требования к градостроительным регламентам  
в границах территории исторического поселения  
город Шлиссельбург Ленинградской области  
(графическое описание)**

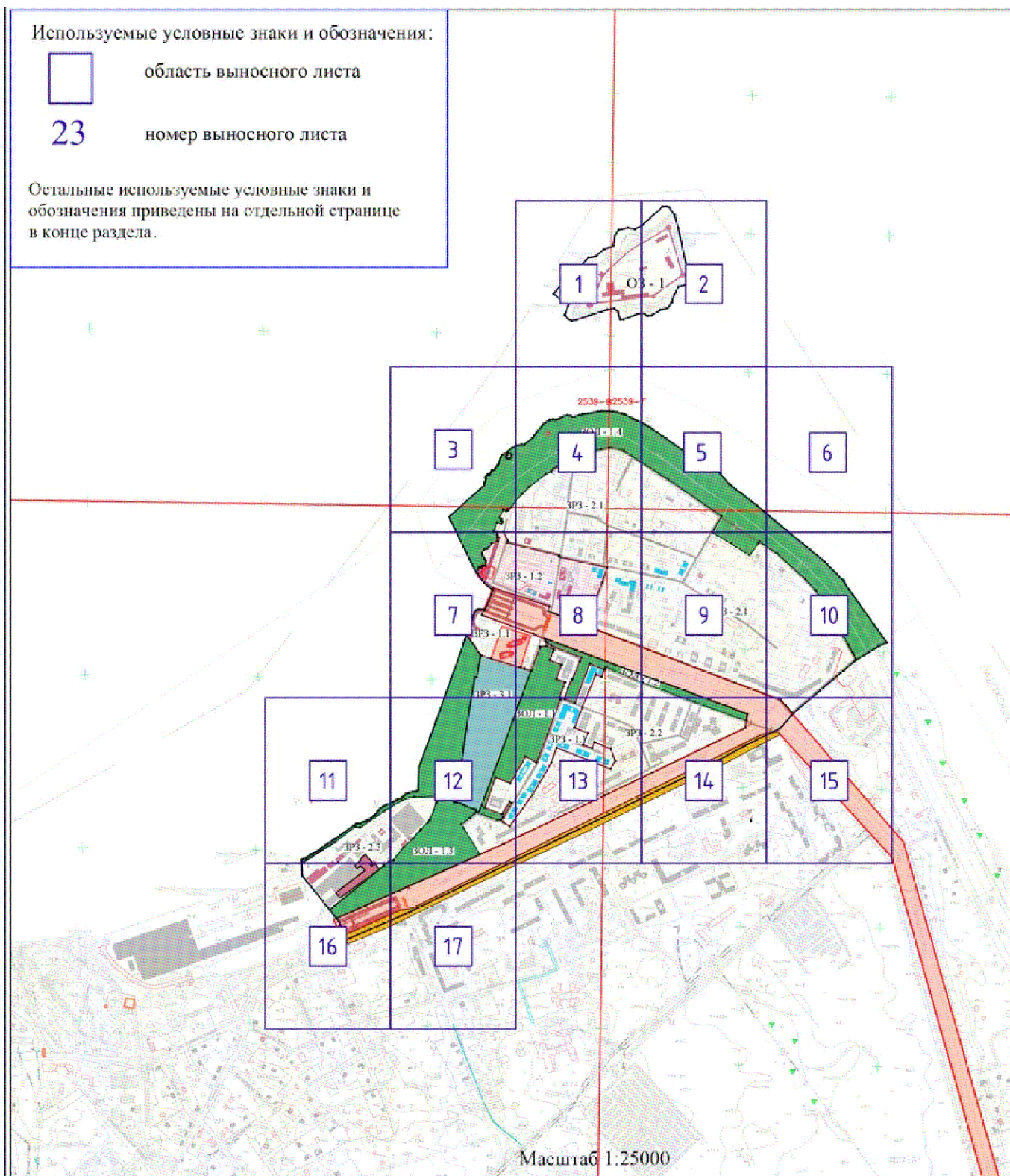


## Условные обозначения

-  - объекты культурного наследия внесенные в реестр
-  - территория объекта культурного наследия
-  - граница территории объекта культурного наследия
-  - ценные объекты градостроительной застройки
-  - ОЗ - охранный район объектов культурного наследия
-  - ЗРЗ - 1 - зона регулирования застройки и хозяйственной деятельности на территориях наибольшей плотности исторической застройки
-  - ЗРЗ - 2 - зона регулирования застройки и хозяйственной деятельности на территориях смешанной застройки
-  - ЗРЗ - 3 - зона регулирования застройки и хозяйственной деятельности на территориях преобладания современной застройки
-  - ЗОЛ - зона охраняемого ландшафта
-  - граница исторического поселения г. Шлиссельбург


**КАРТА-ПЛАН ТЕРРИТОРИАЛЬНЫХ ЗОН ИСТОРИЧЕСКОГО ПОСЕЛЕНИЯ Г. ШЛИССЕЛЬБУРГ**

**План границ объекта землеустройства. Основной лист**



**КАРТА (ПЛАН)**  
**ОБЪЕДИНЕННОЙ ЗОНЫ ОХРАНЫ ОБЪЕКТОВ КУЛЬТУРНОГО НАСЛЕДИЯ Г. ШЛИССЕЛЬБУРГА**

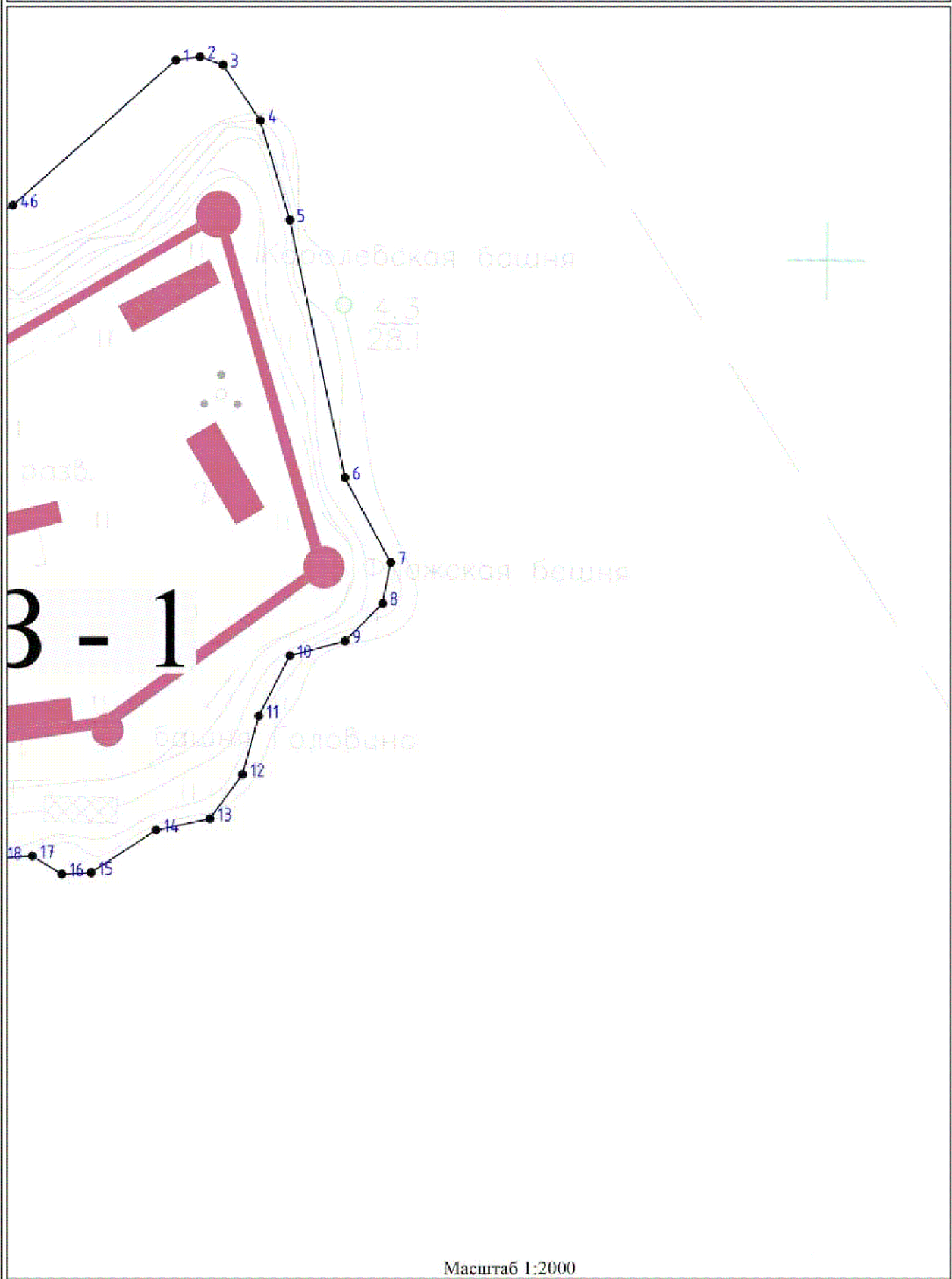
**План границ объекта землеустройства. Выносной лист № 1**



Масштаб 1:2000

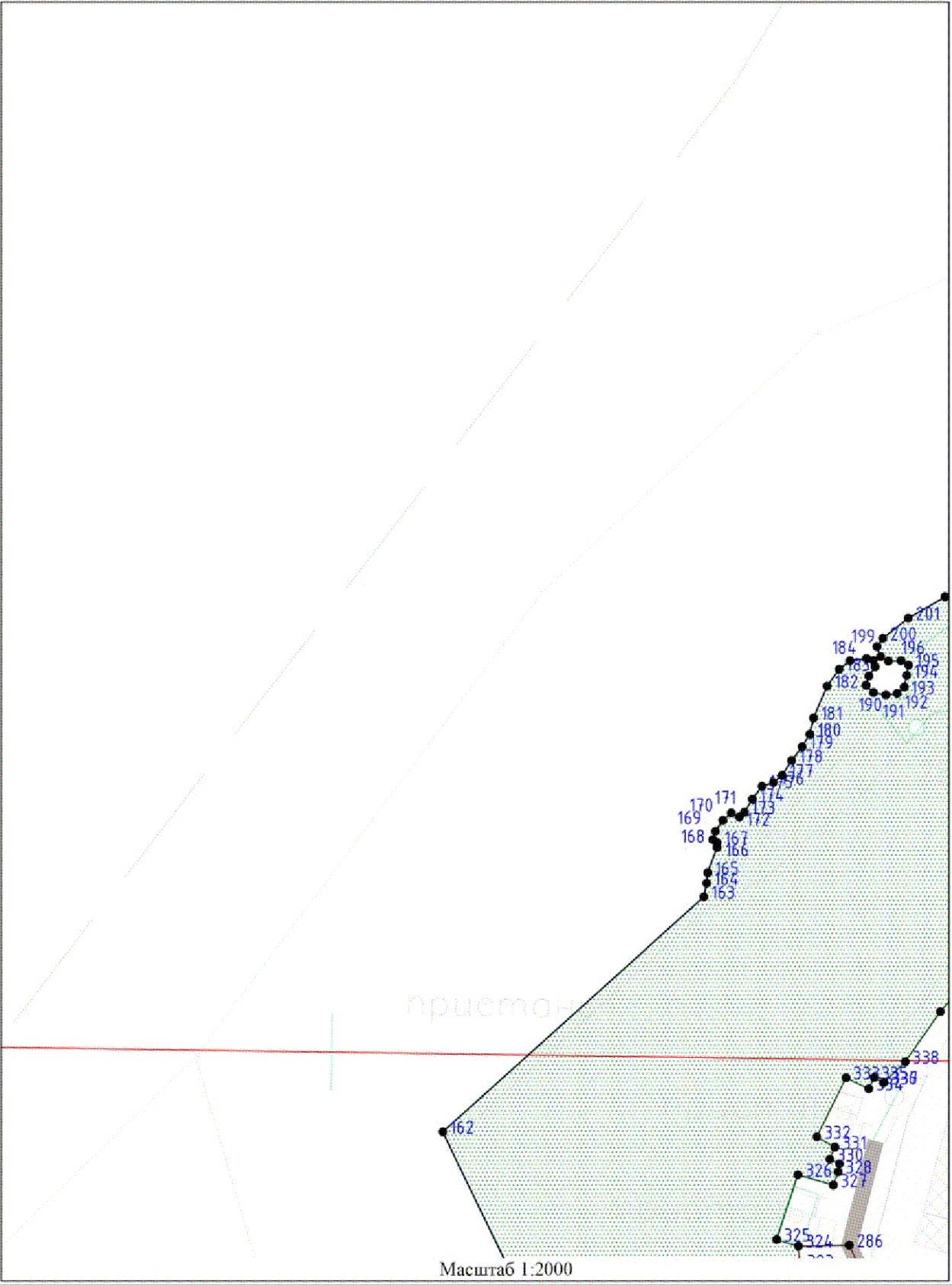
**КАРТА (ПЛАН)**  
**ОБЪЕДИНЕННОЙ ЗОНЫ ОХРАНЫ ОБЪЕКТОВ КУЛЬТУРНОГО НАСЛЕДИЯ Г. ШЛИССЕЛЬБУРГА**

**План границ объекта землеустройства. Выносной лист № 2**



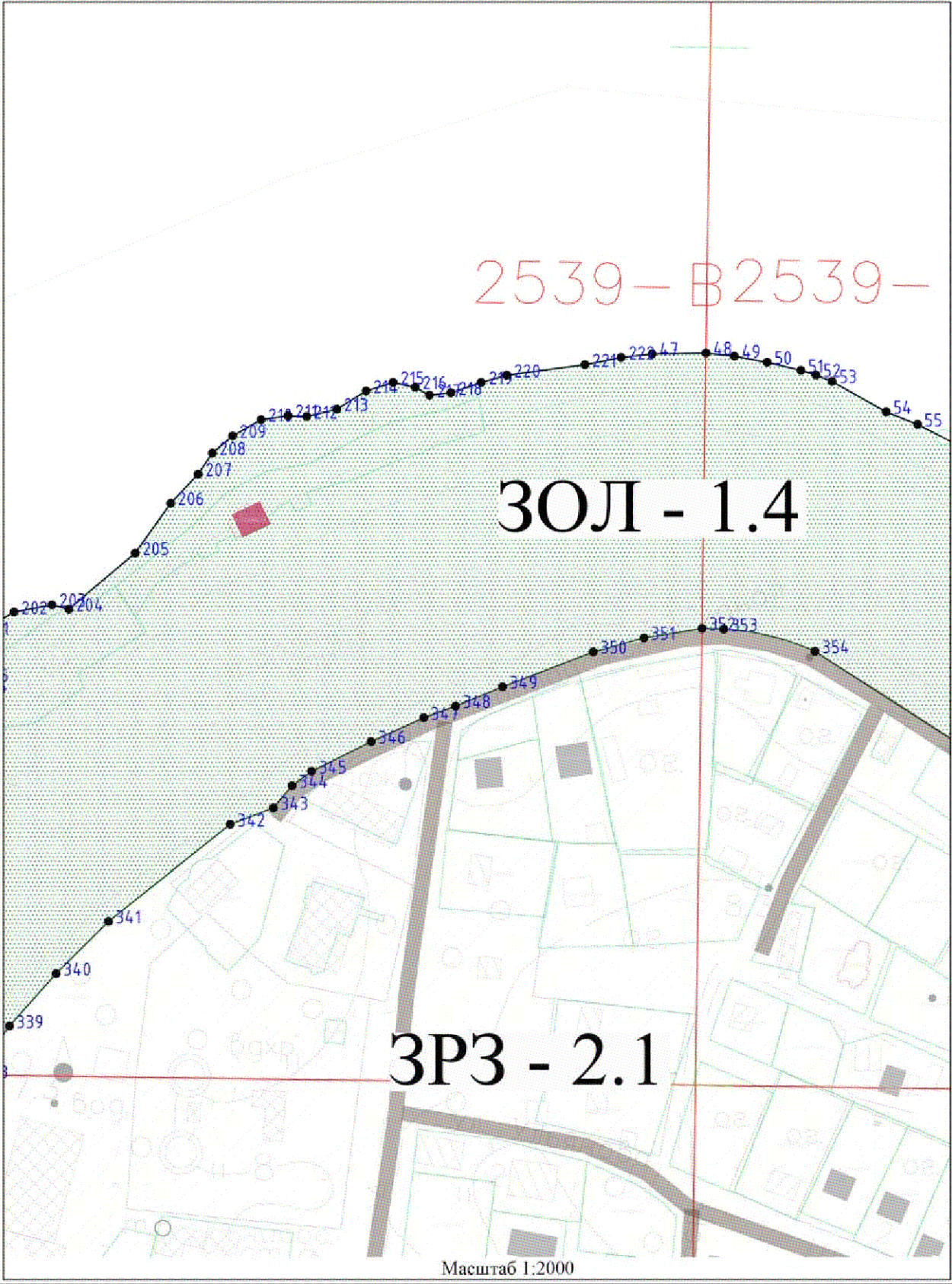
**КАРТА (ПЛАН)  
ОБЪЕДИНЕННОЙ ЗОНЫ ОХРАНЫ ОБЪЕКТОВ КУЛЬТУРНОГО НАСЛЕДИЯ Г. ШЛИССЕЛЬБУРГА**

**План границ объекта землеустройства. Выносной лист № 3**




**КАРТА (ПЛАН)  
ОБЪЕДИНЕННОЙ ЗОНЫ ОХРАНЫ ОБЪЕКТОВ КУЛЬТУРНОГО НАСЛЕДИЯ Г. ШЛИССЕЛЬБУРГА**

**План границ объекта землеустройства. Выносной лист № 4**




**КАРТА (ПЛАН)**  
**ОБЪЕДИНЕННОЙ ЗОНЫ ОХРАНЫ ОБЪЕКТОВ КУЛЬТУРНОГО НАСЛЕДИЯ Г. ШЛИССЕЛЬБУРГА**

**План границ объекта землеустройства. Выносной лист № 5**



**КАРТА (ПЛАН)**  
**ОБЪЕДИНЕННОЙ ЗОНЫ ОХРАНЫ ОБЪЕКТОВ КУЛЬТУРНОГО НАСЛЕДИЯ Г. ШЛИССЕЛЬБУРГА**

**План границ объекта землеустройства. Выносной лист № 6**



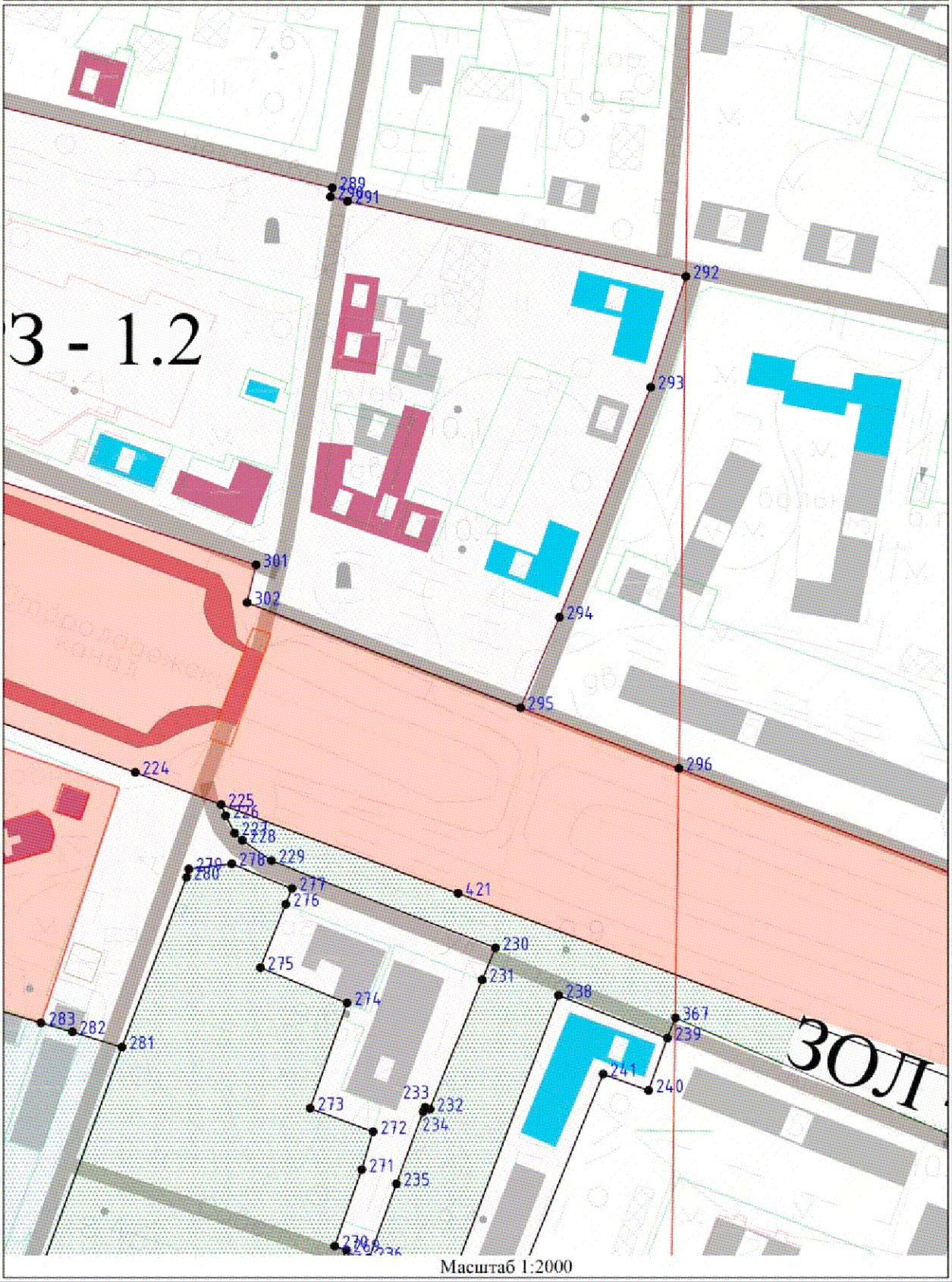
**КАРТА (ПЛАН)**  
**ОБЪЕДИНЕННОЙ ЗОНЫ ОХРАНЫ ОБЪЕКТОВ КУЛЬТУРНОГО НАСЛЕДИЯ Г. ШЛИССЕЛЬБУРГА**

**План границ объекта землеустройства. Выносной лист № 7**



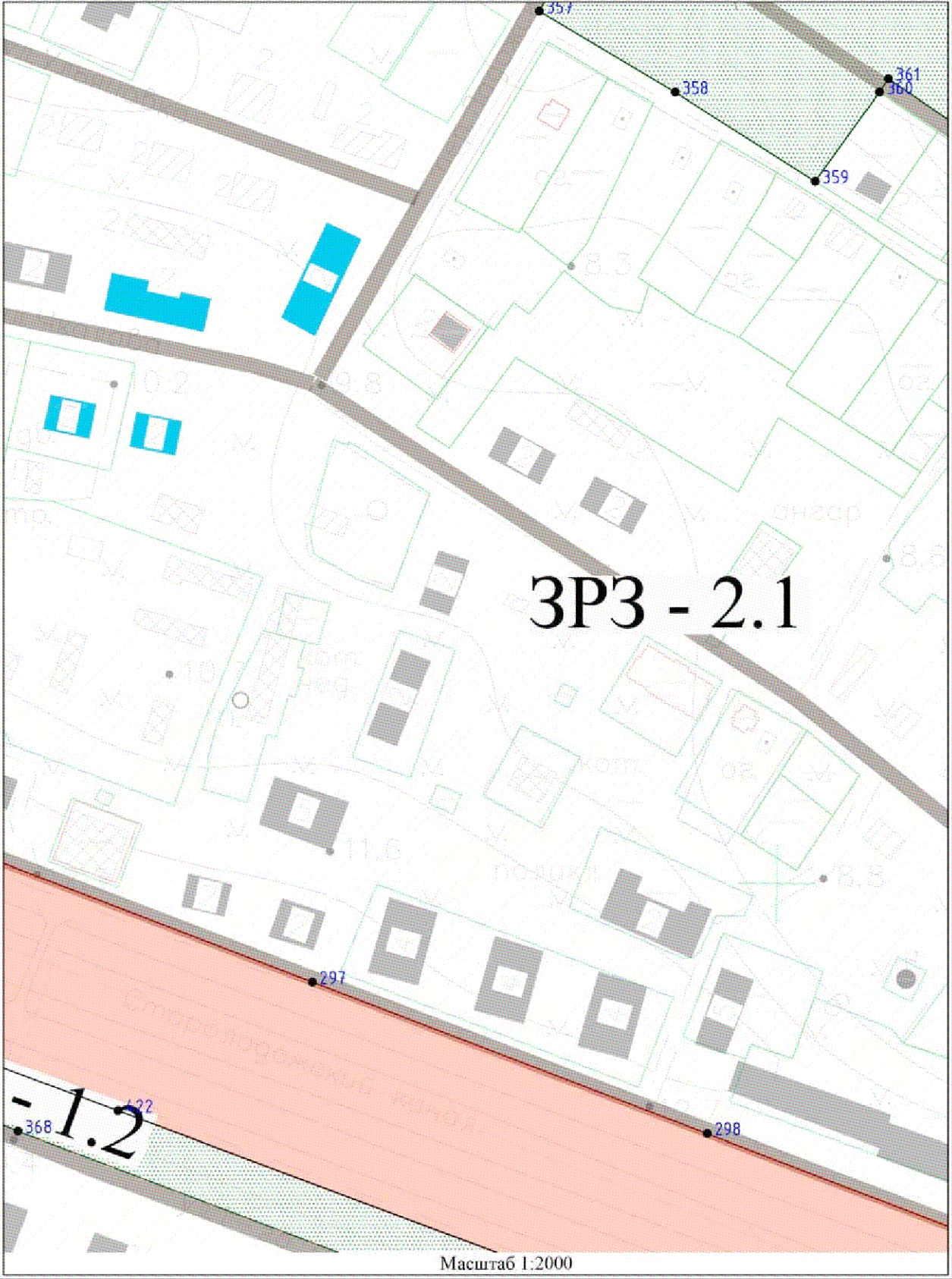
**КАРТА (ПЛАН)**  
**ОБЪЕДИНЕННОЙ ЗОНЫ ОХРАНЫ ОБЪЕКТОВ КУЛЬТУРНОГО НАСЛЕДИЯ Г. ШЛИССЕЛЬБУРГА**

**План границ объекта землеустройства. Выносной лист № 8**



**КАРТА (ПЛАН)**  
**ОБЪЕДИНЕННОЙ ЗОНЫ ОХРАНЫ ОБЪЕКТОВ КУЛЬТУРНОГО НАСЛЕДИЯ Г. ШЛИССЕЛЬБУРГА**

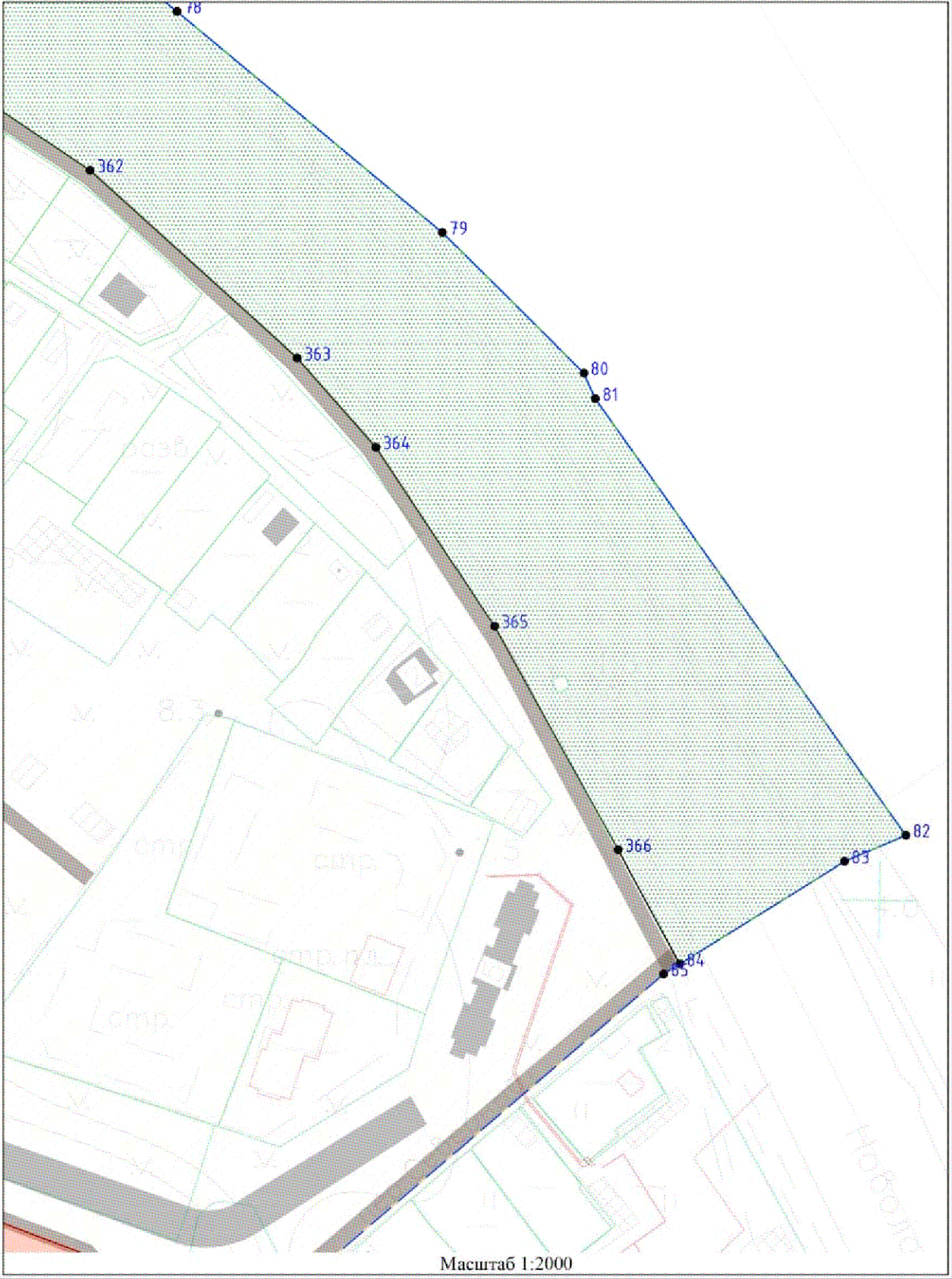
**План границ объекта землеустройства. Выносной лист № 9**



Масштаб 1:2000

**КАРТА (ПЛАН)**  
**ОБЪЕДИНЕННОЙ ЗОНЫ ОХРАНЫ ОБЪЕКТОВ КУЛЬТУРНОГО НАСЛЕДИЯ Г. ШЛИССЕЛЬБУРГА**

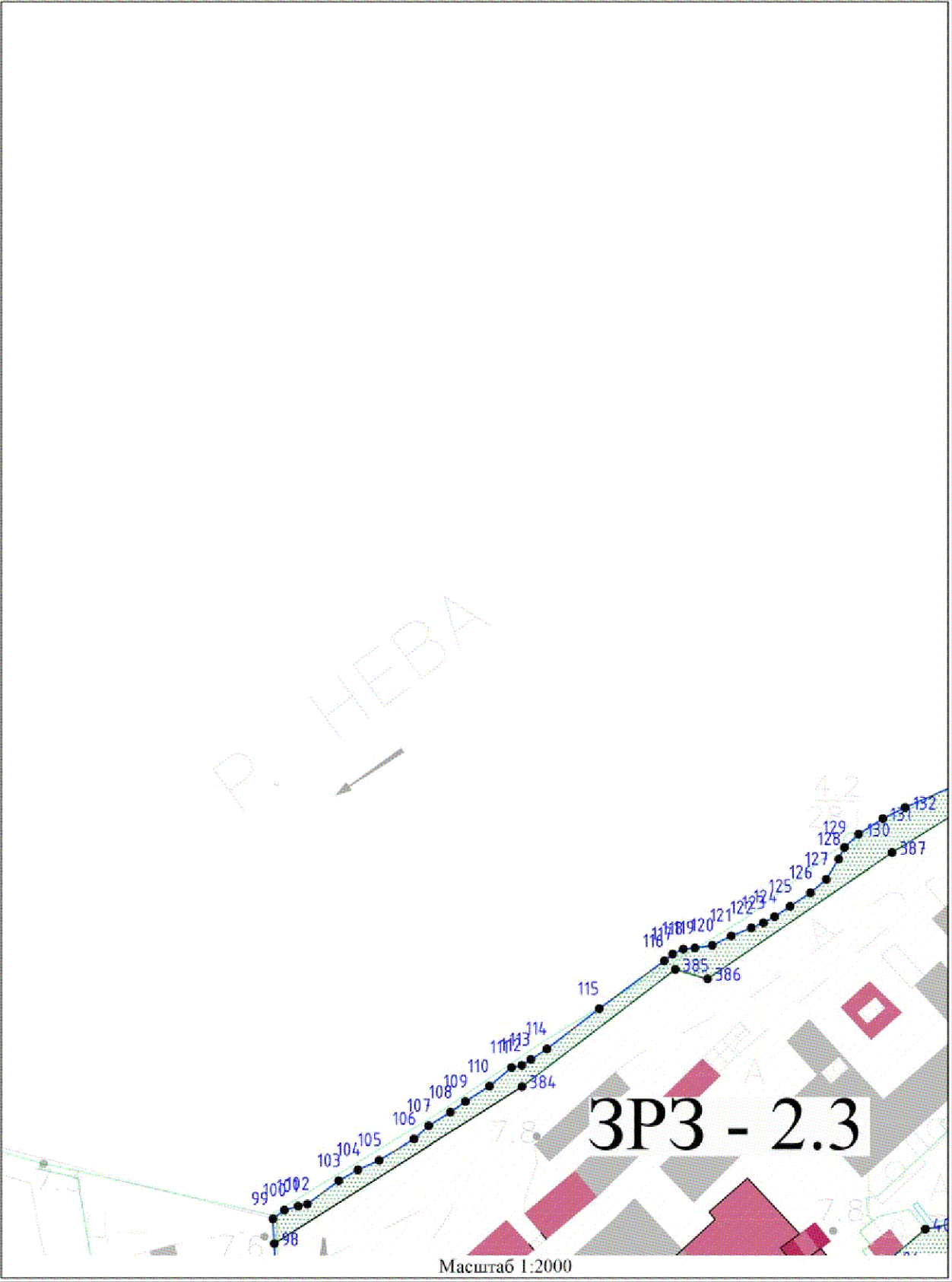
**План границ объекта землеустройства. Выносной лист № 10**



Масштаб 1:2000

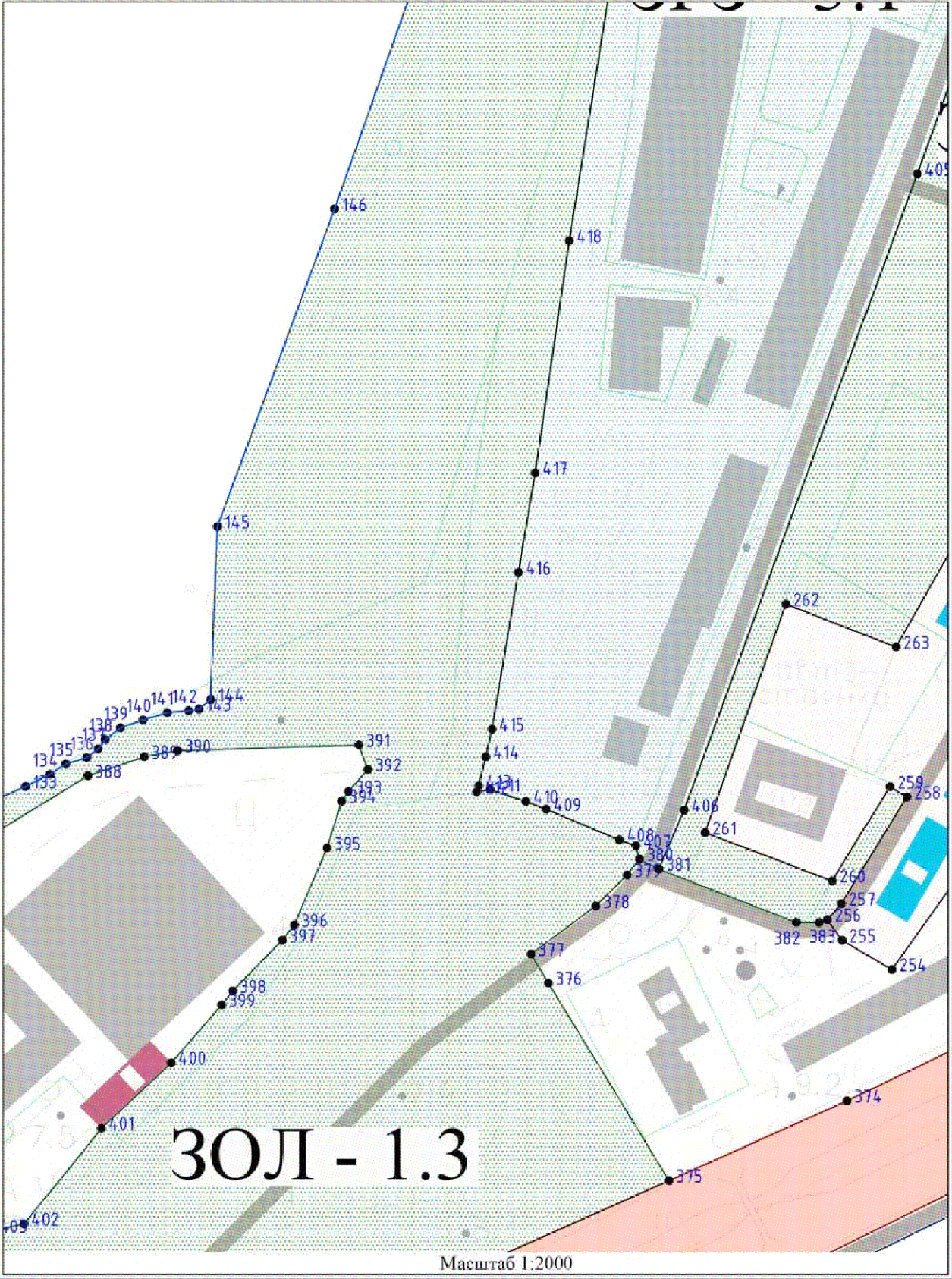
**КАРТА (ПЛАН)**  
**ОБЪЕДИНЕННОЙ ЗОНЫ ОХРАНЫ ОБЪЕКТОВ КУЛЬТУРНОГО НАСЛЕДИЯ Г. ШЛИССЕЛЬБУРГА**

**План границ объекта землеустройства. Выносной лист № 11**



**КАРТА (ПЛАН)**  
**ОБЪЕДИНЕННОЙ ЗОНЫ ОХРАНЫ ОБЪЕКТОВ КУЛЬТУРНОГО НАСЛЕДИЯ Г. ШЛИССЕЛЬБУРГА**

**План границ объекта землеустройства. Выносной лист № 12**

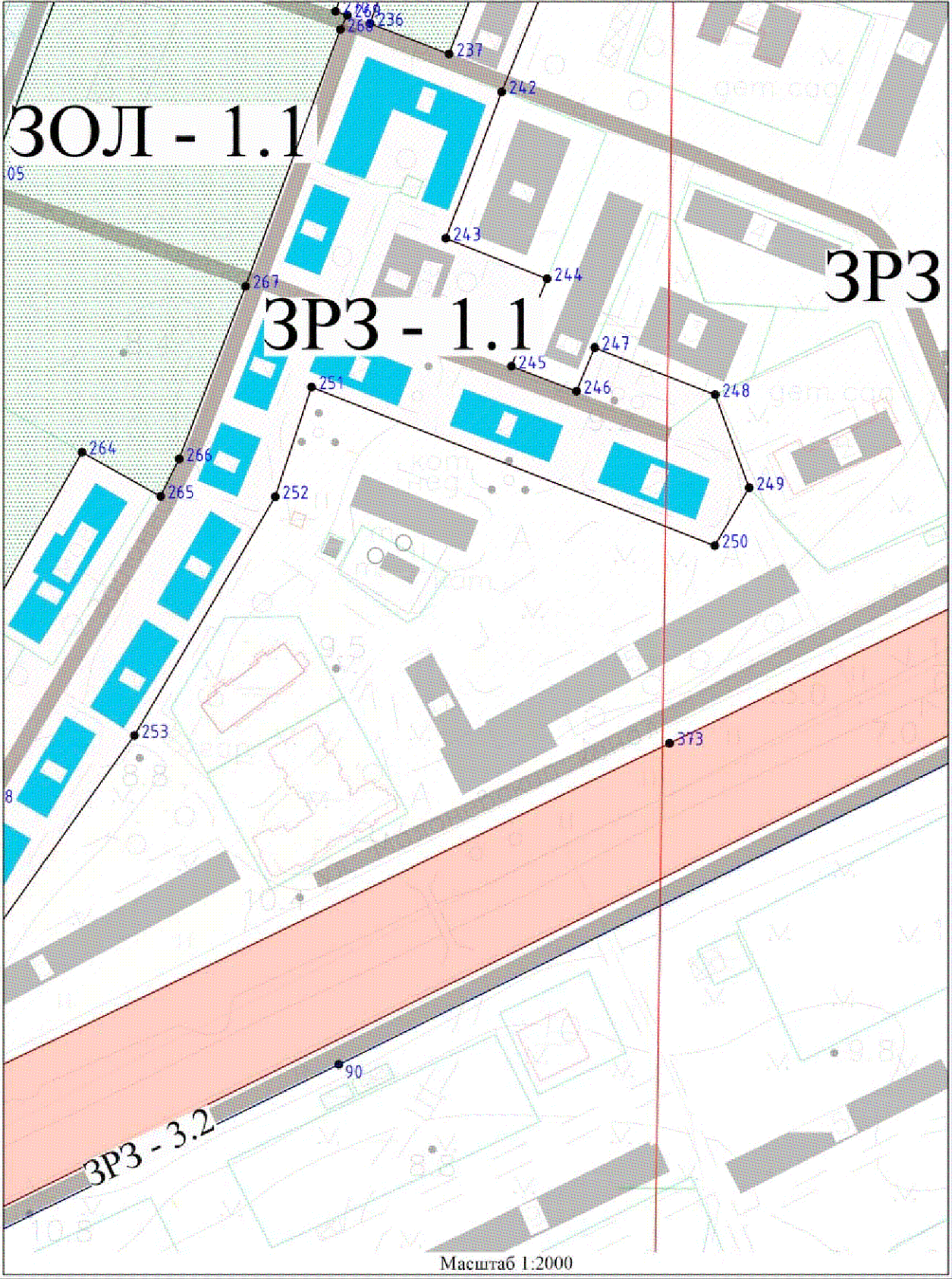


**ЗОЛ - 1.3**

Масштаб 1:2000

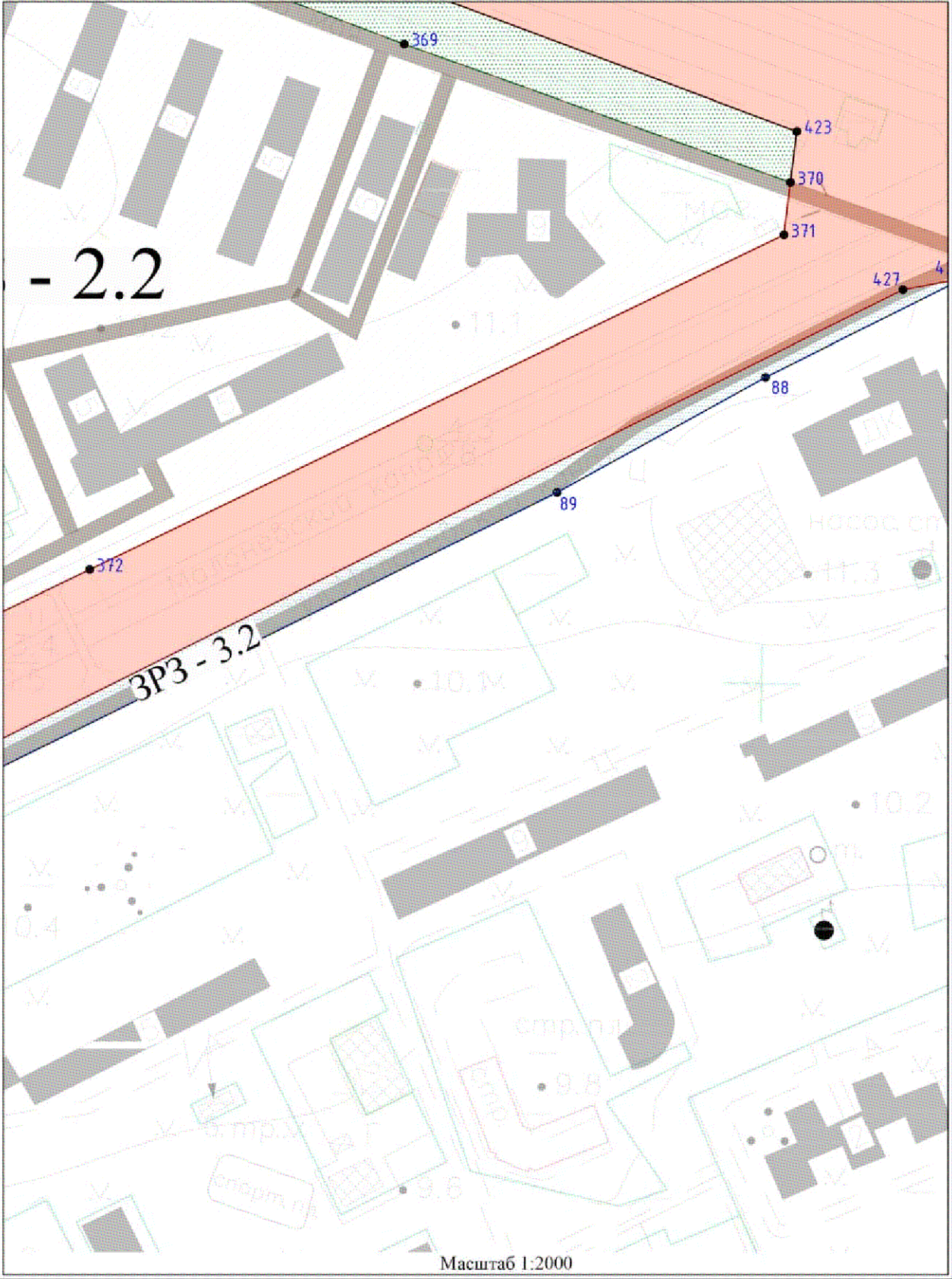
**КАРТА (ПЛАН)**  
**ОБЪЕДИНЕННОЙ ЗОНЫ ОХРАНЫ ОБЪЕКТОВ КУЛЬТУРНОГО НАСЛЕДИЯ Г. ШЛИССЕЛЬБУРГА**

**План границ объекта землеустройства. Выносной лист № 13**



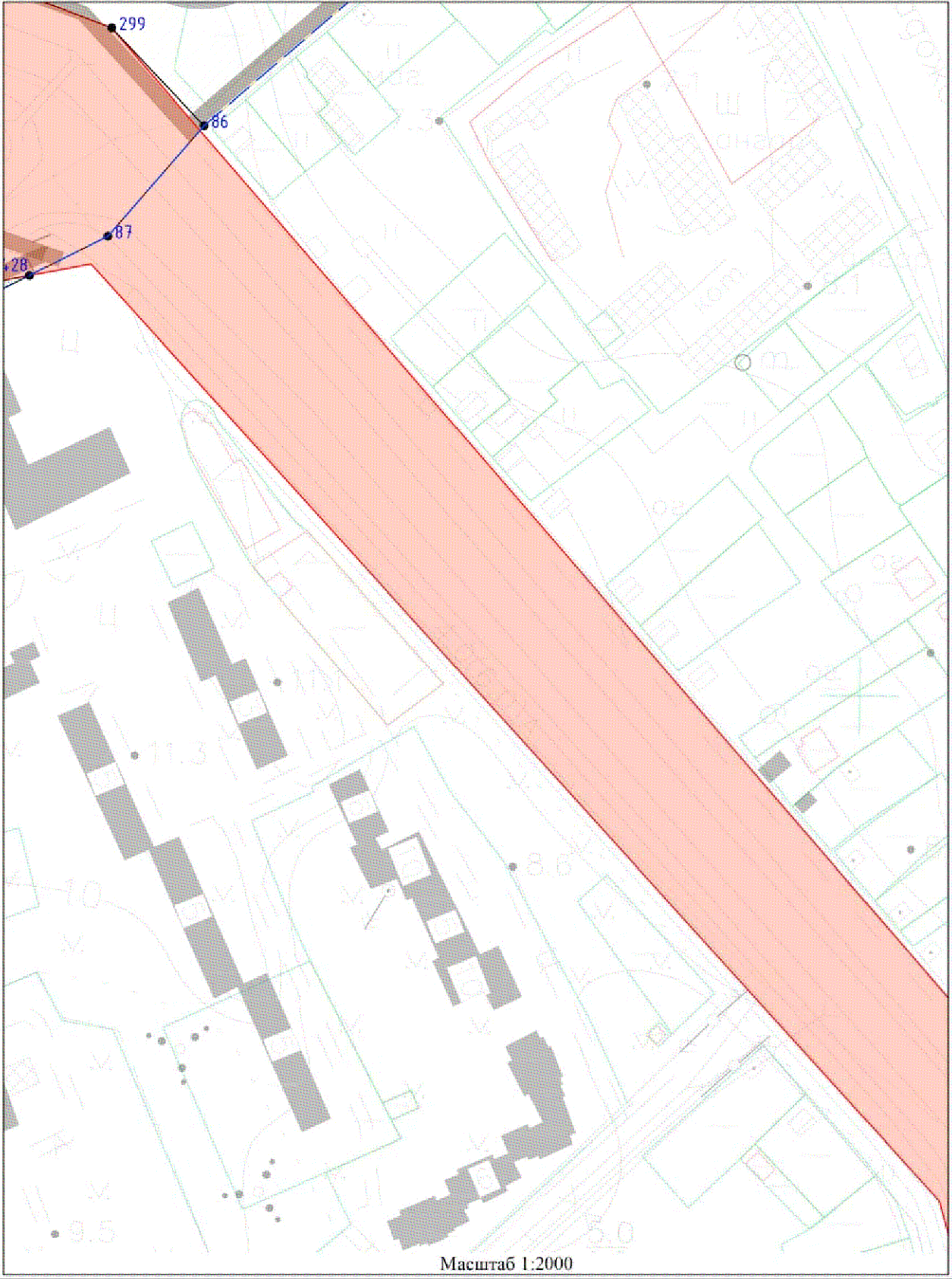
**КАРТА (ПЛАН)**  
**ОБЪЕДИНЕННОЙ ЗОНЫ ОХРАНЫ ОБЪЕКТОВ КУЛЬТУРНОГО НАСЛЕДИЯ Г. ШЛИССЕЛЬБУРГА**

**План границ объекта землеустройства. Выносной лист № 14**



**КАРТА (ПЛАН)**  
**ОБЪЕДИНЕННОЙ ЗОНЫ ОХРАНЫ ОБЪЕКТОВ КУЛЬТУРНОГО НАСЛЕДИЯ Г. ШЛИССЕЛЬБУРГА**

**План границ объекта землеустройства. Выносной лист № 15**



Масштаб 1:2000

**КАРТА (ПЛАН)**  
**ОБЪЕДИНЕННОЙ ЗОНЫ ОХРАНЫ ОБЪЕКТОВ КУЛЬТУРНОГО НАСЛЕДИЯ Г. ШЛИССЕЛЬБУРГА**

**План границ объекта землеустройства. Выносной лист № 16**

