



АДМИНИСТРАЦИЯ ЛЕНИНГРАДСКОЙ ОБЛАСТИ
КОМИТЕТ ПО КУЛЬТУРЕ ЛЕНИНГРАДСКОЙ ОБЛАСТИ

ПРИКАЗ

«16» марта 2020 г.

№ *01-03/20-96*
Санкт-Петербург

**Об установлении границ территории и предмета охраны объекта культурного наследия регионального значения «Никольская церковь» по адресу:
Ленинградская область, Тихвинский муниципальный район,
Мелегежское сельское поселение, деревня Заручевье, 47 Б**

В соответствии со ст. ст. 3.1, 9.2, 20, 33 Федерального закона от 25 июня 2002 года № 73-ФЗ «Об объектах культурного наследия (памятниках истории и культуры) народов Российской Федерации», ст. 4 закона Ленинградской области от 25 декабря 2015 года № 140-оз «О государственной охране, сохранении, использовании и популяризации объектов культурного наследия (памятников истории и культуры) народов Российской Федерации, расположенных на территории Ленинградской области», п. 2.2.2. Положения о комитете по культуре Ленинградской области, утвержденного постановлением Правительства Ленинградской области от 24 октября 2017 года № 431, приказываю:

1. Установить границы территории объекта культурного наследия регионального значения «Никольская церковь» по адресу: Ленинградская область, Тихвинский муниципальный район, Мелегежское сельское поселение, деревня Заручевье, 47 Б (далее – Памятник), принятого на государственную охрану постановлением Совета Министров РСФСР № 1327 от 30 августа 1960 года, согласно приложению 1 к настоящему приказу.

2. Установить предмет охраны Памятника согласно приложению 2 к настоящему приказу.

3. Отделу по осуществлению полномочий Ленинградской области в сфере объектов культурного наследия департамента государственной охраны, сохранения и использования объектов культурного наследия комитета по культуре Ленинградской области обеспечить:

- внесение соответствующих сведений в Единый государственный реестр объектов культурного наследия (памятников истории и культуры) народов Российской Федерации;

- копию настоящего приказа направить в сроки, установленные действующим законодательством, в федеральный орган исполнительной власти, уполномоченный

Правительством Российской Федерации на осуществление государственного кадастрового учета, государственной регистрации прав, ведение Единого государственного реестра недвижимости и предоставление сведений, содержащихся в Едином государственном реестре недвижимости, его территориальные органы.

4. Отделу взаимодействия с муниципальными образованиями, информатизации и организационной работы комитета по культуре Ленинградской области обеспечить размещение настоящего приказа на сайте комитета по культуре Ленинградской области в информационно-телекоммуникационной сети «Интернет».

5. Контроль за исполнением настоящего приказа возложить на заместителя начальника департамента государственной охраны, сохранения и использования объектов культурного наследия комитета по культуре Ленинградской области.

6. Настоящий приказ вступает в силу со дня его официального опубликования.

Председатель комитета



В.О. Цой



Приложение № 1
к приказу комитета по культуре
Ленинградской области
от «26» марта 2020 г.
№ 01-03/20-96

**Границы территории объекта культурного наследия регионального значения
«Никольская церковь» по адресу: Ленинградская область,
Тихвинский муниципальный район, Мелегежское сельское поселение,
деревня Заручевье, 47 Б**

**Карта (схема) границ территории объекта культурного наследия
регионального значения «Никольская церковь» по адресу:
Ленинградская область, Тихвинский муниципальный район,
Мелегежское сельское поселение, деревня Заручевье, 47 Б**

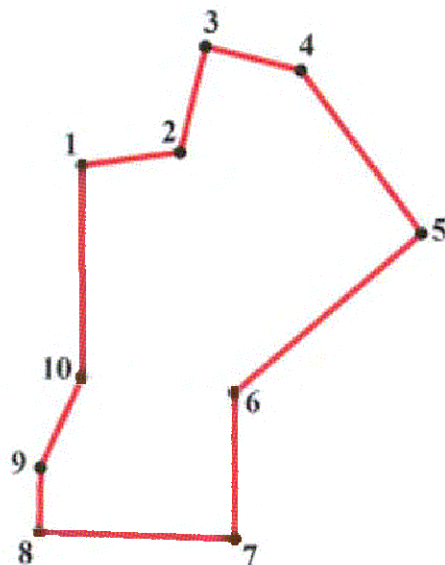


УСЛОВНЫЕ ОБОЗНАЧЕНИЯ

-  граница территории объекта культурного наследия регионального значения
-  объект культурного наследия регионального значения

МАСШТАБ 1:2000
0 10 20 40 60 80 М

**Перечень координат поворотных (характерных) точек границ территории
объекта культурного наследия регионального значения
«Никольская церковь» по адресу: Ленинградская область,
Тихвинский муниципальный район, Мелегежское сельское поселение,
деревня Заручевье, 47 Б**



Номер поворотной (характерной) точки	Координаты поворотных (характерных) точек в местной системе координат (МСК)	
	X	Y
1	378582.85	3208601.80
2	378585.08	3208619.10
3	378603.61	3208623.58
4	378599.51	3208640.25
5	378570.81	3208661.55
6	378543.02	3208628.74
7	378517.45	3208628.79
8	378518.72	3208594.34
9	378529.83	3208594.50
10	378545.67	3208601.89

Определение географических координат характерных точек границы территории объекта культурного наследия выполнено в местной системе координат МСК-47 зона 3.

**Режим использования территории объекта культурного наследия
регионального значения «Никольская церковь» по адресу:
Ленинградская область, Тихвинский муниципальный район, Мелегежское
сельское поселение, деревня Заручевье, 47 Б**

На территории Памятника разрешается:

- проведение работ по сохранению объекта культурного наследия (меры, направленные на обеспечение физической сохранности и сохранение историко-культурной ценности объекта культурного наследия, предусматривающие консервацию, ремонт, реставрацию, включающие в себя научно-исследовательские, изыскательские, проектные и производственные работы, научное руководство за проведением работ по сохранению объекта культурного наследия, технический и авторский надзор за проведением этих работ);

- реконструкция, ремонт существующих дорог, инженерных коммуникаций, благоустройство, озеленение, установка малых архитектурных форм, иная хозяйственная деятельность (по согласованию с региональным органом охраны объектов культурного наследия), не противоречащая требованиям обеспечения сохранности объекта культурного наследия и позволяющая обеспечить функционирование объекта культурного наследия в современных условиях, обеспечивающая недопущение ухудшения состояния территории объекта культурного наследия.




На территории Памятника запрещается:

- строительство объектов капитального строительства и увеличение объемно-пространственных характеристик существующих на территории объекта культурного наследия объектов капитального строительства; проведение земляных, строительных, мелиоративных работ и иных работ, за исключением работ по сохранению объекта культурного наследия или его отдельных элементов, сохранению историко-градостроительной или природной среды объекта культурного наследия;

- установка рекламных конструкций, распространение наружной рекламы;

- осуществление любых видов деятельности, ухудшающих экологические условия и гидрологический режим на территории объекта культурного наследия, создающих вибрационные нагрузки динамическим воздействием на грунты в зоне их взаимодействия с объектами культурного наследия.

**Предмет охраны объекта культурного наследия регионального значения
«Никольская церковь» по адресу: Ленинградская область, Тихвинский
муниципальный район, Мелегежское сельское поселение,
деревня Заручевье, 47 Б**

№ п/п	Виды предметов охраны	Элементы предметов охраны	Фотофиксация
1	Градостроительные характеристики	<p>Местоположение: на юго-восточной окраине деревни Заручевье на территории исторического кладбища «Никольский погост».</p> <p>Характер размещения здания: отдельно стоящее здание широтной ориентации в центре территории кладбища.</p> <p>Сохранившиеся исторические габариты и объемно-пространственная структура каменного храма (восьмерик на четверике) в стиле Нарышкинского барокко.</p> <p>Одна глава на высокой шейке круглой в плане, с четырьмя арочными окнами, венчающая восьмерик.</p> <p>К основному объему храма пристроены объемы апсиды (восточная сторона) и притвора (западная сторона).</p>	  

<p>2</p>	<p>Архитектурные и конструктивные характеристики</p>	<p>Объемно-планировочная структура и архитектурное решение объекта: высотные отметки; конфигурация и тип (скатная), конструктивное решение (стропильная система) кровли основного объема храма, восьмерика, притвора и конхи; первоначальные входы (местоположение – западный фасад притвора, габариты);</p> <p>исторические оконные проемы (местоположение, габариты).</p> <p>Тип перемычки исторических проемов (арочная).</p> <p>Исторические капитальные стены, характер кладки стен из красного кирпича с фламандской перевязкой.</p> <p>Исторические отметки перекрытий.</p> <p>Исторические габариты помещений в пределах капитальных стен, историческое расположение и габариты оконных и дверных проемов.</p> <p>Свод купола восьмерика (форма, высота, характер кладки).</p>	   
----------	--	---	--

Характер отделки фасадов: декоративной оштукатуренные и окрашенные в желтый цвет с локальным окрашиванием декоративных элементов в белый цвет.




Элементы композиционного и архитектурного решения фасадов здания:



плоские пилястры в углах восьмерика и четверика;



карнизы шейки главки тянутые, плоскость шейки декорирована рядом ложных венецианских окон с четырьмя проемами по сторонам света;



карниз восьмерика многорядный профилированный с наплывом, в нижней своей части в виде зигзагообразного пояска (бегунца);



карниз четверика со ступенчатыми сухариками (пирамидками);

арочные оконные проемы в ориентированных по сторонам света плоскостях восьмерика.

На северном и южном фасаде четверика - симметричные арочные царские врата, по два окна (арочных с прямоугольными тянутыми наличниками) по обеим сторонам от врат;

над вратами окно в форме правильного восьмиугольника с тянутыми профилированными наличниками.

Карниз апсиды в виде поребрика.

Кованные решетки оконных проёмов с традиционным для церквей рисунком «копытчатая решётка».



3 Декоративно-художественная отделка интерьеров

Фрагменты фресковой живописи в алтарной части на своде конхи;



		<p>отдельные элементы фресковой живописи на северной и южной стенах кафоликона (центрального объема храма).</p>	
--	--	---	--

Предмет охраны может быть уточнен при проведении дополнительных научных исследований.