



АДМИНИСТРАЦИЯ ЛЕНИНГРАДСКОЙ ОБЛАСТИ  
КОМИТЕТ ПО КУЛЬТУРЕ ЛЕНИНГРАДСКОЙ ОБЛАСТИ

**ПРИКАЗ**

«10» марта 2020 г.

№ 01-03/20-63  
Санкт-Петербург

**О включении выявленного объекта культурного наследия «Церковь Покрова Пресвятой Богородицы», расположенного по адресу: Ленинградская область, Киришский район, д. Мелехово, в единый государственный реестр объектов культурного наследия (памятников истории и культуры) народов Российской Федерации в качестве объекта культурного наследия регионального значения с наименованием «Церковь Покрова Пресвятой Богородицы» по адресу: Ленинградская область, Киришский район, Кусинское сельское поселение, деревня Мелехово, об утверждении границ территории и установлении предмета охраны**

В соответствии со ст. 3.1, 9.2, 18, 33 Федерального закона от 25 июня 2002 года № 73-ФЗ «Об объектах культурного наследия (памятниках истории и культуры) народов Российской Федерации», ст. 4 областного закона Ленинградской области от 25 декабря 2015 года № 140-оз «О государственной охране, сохранении, использовании и популяризации объектов культурного наследия (памятников истории и культуры) народов Российской Федерации, расположенных на территории Ленинградской области», п. 2.2.2. Положения о комитете по культуре Ленинградской области, утвержденного постановлением Правительства Ленинградской области от 24 октября 2017 года № 431, на основании заключения государственной историко-культурной экспертизы, выполненной аттестованным экспертом А.А. Кононовым (приказ Минкультуры России от 11 октября 2018 года №1772),

приказываю:

1. Включить выявленный объект культурного наследия «Церковь Покрова Пресвятой Богородицы», расположенный по адресу: Ленинградская область, Киришский район, д. Мелехово, в единый государственный реестр объектов культурного наследия (памятников истории и культуры) народов Российской Федерации в качестве объекта культурного наследия регионального значения с наименованием «Церковь Покрова Пресвятой Богородицы», 1847-1849 годы, вид – памятник, по адресу: Ленинградская область, Киришский район, Кусинское сельское поселение, деревня Мелехово.

2. Утвердить границы территории объекта культурного наследия регионального значения «Церковь Покрова Пресвятой Богородицы» согласно приложению 1 к настоящему приказу.

3. Установить предмет охраны объекта культурного наследия регионального значения «Церковь Покрова Пресвятой Богородицы» согласно приложению 2 к настоящему приказу.

4. Исключить выявленный объект культурного наследия «Церковь Покрова Пресвятой Богородицы», расположенный по адресу: Ленинградская область, Киришский район, д. Мелехово, из перечня выявленных объектов культурного наследия, расположенных на территории Ленинградской области, утвержденного приказом комитета по культуре Ленинградской области от 01 декабря 2015 года № 01-03/15-63 (пункт 1321).

5. Пункт 1 акта регистрации выявленных объектов Киришского района, представляющих историческую, научную, художественную или иную культурную ценность от 18 октября 2002 года № 48-Д считать утратившим силу.

6. Отделу по осуществлению полномочий Ленинградской области в сфере объектов культурного наследия департамента государственной охраны, сохранения и использования объектов культурного наследия комитета по культуре Ленинградской области обеспечить внесение сведений об утверждении границ территории и установлении предмета охраны объекта культурного наследия регионального значения «Церковь Покрова Пресвятой Богородицы» в единый государственный реестр объектов культурного наследия (памятников истории и культуры) народов Российской Федерации.

7. Настоящий приказ вступает в силу со дня его официального опубликования.

8. Контроль за исполнением настоящего приказа возложить на заместителя начальника департамента государственной охраны, сохранения и использования объектов культурного наследия комитета по культуре Ленинградской области.

Председатель комитета



В.О. Цой





Приложение 1  
к приказу комитета по культуре  
Ленинградской области  
от « 10 » марта 2020 года  
№ 01-03/20-63

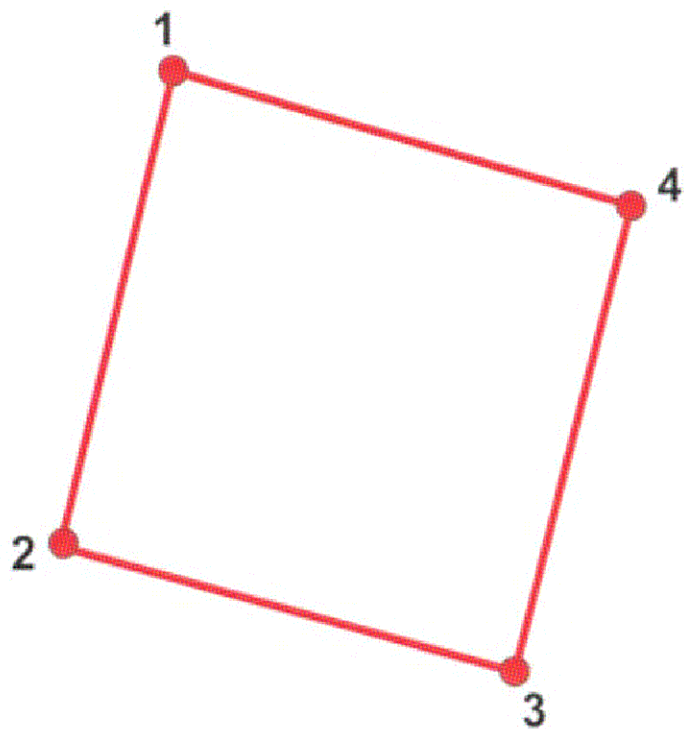
**Граница территории объекта культурного наследия  
регионального значения «Церковь Покрова Пресвятой Богородицы»  
по адресу: Ленинградская область, Киришский район, Кусинское сельское  
поселение, деревня Мелехово**



Условные обозначения:

-  - граница территории объекта культурного наследия регионального значения
-  - объект культурного наследия регионального значения, памятник

Координаты поворотных (характерных) точек границы территории объекта культурного наследия регионального значения «Церковь Покрова Пресвятой Богородицы» по адресу: Ленинградская область, Киришский район, Кусинское сельское поселение, деревня Мелехово  
МСК-47 зона 2



Номер поворотной (характерной) точки	Координаты поворотных (характерных) точек в местной системе координат (МСК)	
	X	Y
1	2299287.15	373403.61
2	2299265.63	373322.50
3	2299346.93	373298.54
4	2299368.60	373379.96



**Особый режим использования земельного участка в границах территории  
объекта культурного наследия регионального значения «Церковь Покрова  
Пресвятой Богородицы» по адресу: Ленинградская область, Киришский район,  
Кусинское сельское поселение, деревня Мелехово**

1. Земельные участки в границах территории объекта культурного наследия относятся к землям историко-культурного назначения.<sup>1</sup> Требования к осуществлению деятельности в границах территории объекта культурного наследия и требования к содержанию и использованию территории объекта культурного наследия устанавливаются законодательством Российской Федерации об объектах культурного наследия<sup>2</sup>.

2. На территории объекта культурного наследия запрещается:

2.1. Строительство объектов капитального строительства и увеличение объемно-пространственных характеристик существующих на территории объекта культурного наследия объектов капитального строительства;

2.2. Хозяйственная деятельность, ведущая к разрушению, искажению внешнего облика объекта культурного наследия, нарушающая целостность объекта культурного наследия и создающая угрозу его повреждения, разрушения или уничтожения;

2.3. Установка на фасадах, крышах объекта культурного наследия кондиционеров, телеантенн, тарелок спутниковой связи, а также других средств технического обеспечения;

2.4. Прокладка наземных и воздушных инженерных коммуникаций, кроме временных, необходимых для проведения работ по сохранению объекта культурного наследия;

2.5. Устройство автостоянок;

2.6. Размещение любых рекламных конструкций на объекте культурного наследия и на его территории;

2.7. Создание разрушающих вибрационных нагрузок динамическим воздействием на грунты в зоне их взаимодействия с объектом культурного наследия;

2.8. Размещение промышленных и производственных предприятий, а также предприятий, связанных с пожаро- и взрывоопасной деятельностью, складов, автосервисов, автомастерских, гаражей.

3. На территории объекта культурного наследия разрешается:

3.1. Проведение работ по сохранению объекта культурного наследия или его отдельных элементов;

3.2. Сохранение элементов планировочной структуры территории объекта культурного наследия;

3.3. Сохранение элементов природного и культурного ландшафта;

3.4. Воссоздание или компенсация утраченных элементов объекта культурного наследия, производимые на основании письменного разрешения и задания в соответствии с документацией, согласованной органом исполнительной власти, уполномоченным в области охраны объектов культурного наследия;

3.5. Проведение работ по обеспечению функционирования объекта культурного наследия и поддержанию его функциональной инфраструктуры, не нарушающих целостности его территории;

3.6. Ведение хозяйственной деятельности, не противоречащей требованиям обеспечения сохранности объекта культурного наследия и позволяющей обеспечить функционирование объекта культурного наследия в современных условиях;

3.7. Проведение работ по озеленению и благоустройству территории, производимых, в том числе, с применением методов реставрации, направленных на формирование наиболее близкого к историческому восприятию объекта культурного наследия;

3.8. Вертикальная планировка территории, в том числе инженерные работы по отведению ливневых вод с территории и от строений;

3.9. Проведение работ по консервации и реставрации объекта культурного наследия на основании комплексных научно-исследовательских работ;

3.10. Обеспечение доступа к объекту культурного наследия;

3.11. Обеспечение мер пожарной безопасности;

3.12. Обеспечение мер экологической безопасности.

4. Проведение работ в границах территории объекта культурного наследия осуществляется на основании разрешения государственного органа охраны объектов культурного наследия при условии обеспечения сохранности объекта культурного наследия при проведении указанных работ.

<sup>1</sup> ст. 5 Федерального закона от 25.06.2002 № 73-ФЗ «Об объектах культурного наследия (памятниках истории и культуры) народов Российской Федерации».

<sup>2</sup> ст. 5.1 Федерального закона № 73-ФЗ.

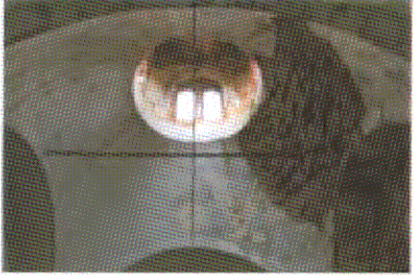
Приложение 2  
к приказу комитета по культуре  
Ленинградской области  
от «10» марта 2020 года  
№ 01-03/20-63

### ПРЕДМЕТ ОХРАНЫ

**объекта культурного наследия регионального значения «Церковь Покрова Пресвятой Богородицы» по адресу: Ленинградская область, Киришский район, Кусинское сельское поселение, деревня Мелехово**

№ п/п	Вид предмета охраны	Описание предмета охраны	Фотографическое изображение
1.	Объёмно-пространственное и решение:	<p>пространственное решение близкого к квадрату в плане четырехстолпного храмового здания, с объёмом притвора с запада и крыльцом с юга;</p> <p>исторические высотные отметки;</p> <p>исторические габариты и конфигурация звонницы и купола (утрачены).</p>	
2.	Конструктивная система здания:	<p>исторические наружные и внутренние кирпичные капитальные стены;</p> <p>столбы с подпружными арками, разделяющие внутреннее пространство основного объема на три нефа;</p>	



		<p>парусный свод основного объема.</p>	
3.	<p>Объемно-планировочное решение:</p>	<p>историческое объемно-планировочное решение в габаритах, образованных капитальными стенами</p>	
4.	<p>Архитектурно-художественное решение фасадов:</p>	<p>историческое архитектурно-художественное решение фасадов в стиле ранней эклектики;</p> <p>материал отделки фасадной поверхности: гладкая штукатурка*;</p> <p>*в настоящее время утрачена на большей части фасадов;</p> <p>материал облицовки цоколя – известняк;</p> <p>исторические оконные и дверные проёмы и ниши – местоположение, габариты*, конфигурация (с арочной перемычкой, циркульные – в притворе); в барабане арочные оконные проемы расположены по два с каждой стороны;</p> <p>*в настоящее время габариты и конфигурация искажены за счет утраты кирпичей оконных и дверных проемов</p>	   



историческое оформление оконных проёмов: сандрик в уровне фриза, в виде треугольного фронтона, объединяющий по два окна на северном и западном фасадах;



историческое оформление дверного проема: профилированный штукатурный наличник, сандрик в виде фронтона, опирающегося на две полуколонны по сторонам от дверного проема;






фриз оформлен дентикулами с метопами;

профилированный венчающий карниз;



горизонтальное членение фасадов карнизами;



		<p>двойные пилястры, оформляющие углы здания (в том числе притвор);</p>	 
		<p>оформление фриза прямоугольными нишами;</p>	
		<p>оформление барабана: угловые лопатки, венчающий профилированный карниз барабана;</p> <p>оформление арочных окон барабана – плоский наличник.</p>	