



АДМИНИСТРАЦИЯ ЛЕНИНГРАДСКОЙ ОБЛАСТИ
КОМИТЕТ ПО КУЛЬТУРЕ ЛЕНИНГРАДСКОЙ ОБЛАСТИ

ПРИКАЗ

«20» февраля 2020 г.

№ 01-03/20-56
Санкт-Петербург

Об установлении границ территории и предмета охраны объекта культурного наследия регионального значения «Могила выдающегося русского инженера-фортификатора и гидротехника, прадеда А.С. Пушкина – А.П. Ганнибала», по адресу: Ленинградская область, Ленинградская область, Гатчинский муниципальный район, Кобринское сельское поселение, 0,5 км от Церкви Воскресения Христова в направлении автодороги Гатчина-Куровицы

В соответствии со ст. ст. 3.1, 9.2, 20, 33 Федерального закона от 25 июня 2002 года № 73-ФЗ «Об объектах культурного наследия (памятниках истории и культуры) народов Российской Федерации», ст. 4 областного закона Ленинградской области от 25 декабря 2015 года № 140-оз «О государственной охране, сохранении, использовании и популяризации объектов культурного наследия (памятников истории и культуры) народов Российской Федерации, расположенных на территории Ленинградской области», п. 2.2.2. Положения о комитете по культуре Ленинградской области, утвержденного постановлением Правительства Ленинградской области от 24 октября 2017 года № 431, приказываю:

1. Установить границы территории объекта культурного наследия регионального значения «Могила выдающегося русского инженера-фортификатора и гидротехника, прадеда А.С. Пушкина – А.П. Ганнибала», по адресу: Ленинградская область, Ленинградская область, Гатчинский муниципальный район, Кобринское сельское поселение, 0,5 км от Церкви Воскресения Христова в направлении автодороги Гатчина-Куровицы (далее – Памятник), принятого на государственную охрану решением Исполнительного комитета Ленинградского областного Совета депутатов трудящихся 04 сентября 1959 года № 20-5, согласно приложению 1 к настоящему приказу.

2. Установить предмет охраны Памятника согласно приложению 2 к настоящему приказу.

3. Отделу по осуществлению полномочий Ленинградской области в сфере объектов культурного наследия департамента государственной охраны, сохранения и использования объектов культурного наследия комитета по культуре Ленинградской области обеспечить:

- внесение соответствующих сведений в Единый государственный реестр объектов культурного наследия (памятников истории и культуры) народов Российской Федерации;

- копию настоящего приказа направить в сроки, установленные действующим законодательством, в федеральный орган исполнительной власти, уполномоченный Правительством Российской Федерации на осуществление государственного кадастрового учета, государственной регистрации прав, ведение Единого государственного реестра недвижимости и предоставление сведений, содержащихся в Едином государственном реестре недвижимости, его территориальные органы.

4. Отделу взаимодействия с муниципальными образованиями, информатизации и организационной работы комитета по культуре Ленинградской области обеспечить размещение настоящего приказа на сайте комитета по культуре Ленинградской области в информационно-телекоммуникационной сети «Интернет».

5. Контроль за исполнением настоящего приказа возложить на заместителя начальника департамента государственной охраны, сохранения и использования объектов культурного наследия комитета по культуре Ленинградской области.

6. Настоящий приказ вступает в силу со дня его официального опубликования.

Председатель комитета



В.О. Цой



Приложение № 1
к приказу комитета по культуре
Ленинградской области
от «20» февраля 2020 г.
№ 01-03/20-56

**Границы территории объекта культурного наследия регионального значения
«Могила выдающегося русского инженера-фортификатора и гидротехника,
прадеда А.С. Пушкина – А.П. Ганнибала», по адресу: Ленинградская область,
Ленинградская область, Гатчинский муниципальный район,
Кобринское сельское поселение, 0,5 км от Церкви Воскресения Христова
в направлении автодороги Гатчина-Куровицы**

**Карта (схема) границ территории объекта культурного наследия
регионального значения «Могила выдающегося русского
инженера-фортификатора и гидротехника,
прадеда А.С. Пушкина – А.П. Ганнибала», по адресу: Ленинградская область,
Ленинградская область, Гатчинский муниципальный район,
Кобринское сельское поселение, 0,5 км от Церкви Воскресения Христова
в направлении автодороги Гатчина-Куровицы**

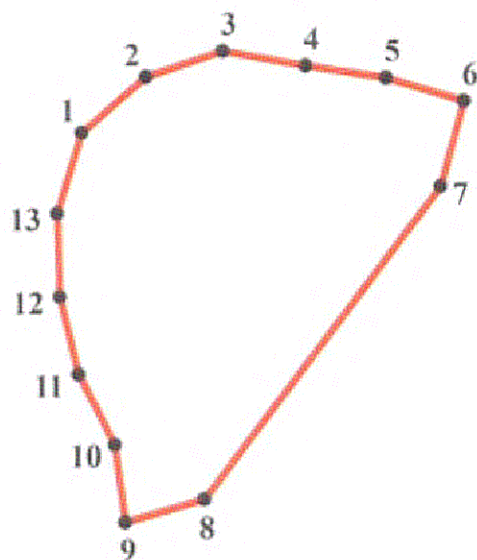


УСЛОВНЫЕ ОБОЗНАЧЕНИЯ

-  граница территории объекта культурного наследия регионального значения
-  объект культурного наследия регионального значения

МАСШТАБ 1:2000
0 10 20 40 60 80 М

**Перечень координат поворотных (характерных) точек границ территории
 объекта культурного наследия регионального значения
 «Могила выдающегося русского инженера-фортификатора и гидротехника,
 прадеда А.С. Пушкина – А.П. Ганнибала», по адресу: Ленинградская область,
 Ленинградская область, Гатчинский муниципальный район,
 Кобринское сельское поселение, 0,5 км от Церкви Воскресения Христова
 в направлении автодороги Гатчина-Куровицы**



Обозначение характерных точек границ	Координаты, м	
	X	Y
1	2	3
1	383893.37	2202789.04
2	383883.38	2202786.36
3	383846.84	2202758.80
4	383844.17	2202749.58
5	383853.21	2202748.33
6	383861.40	2202744.07
7	383870.45	2202741.92
8	383880.15	2202741.58
9	383889.59	2202744.42
10	383896.06	2202751.93

Обозначение характерных точек границ	Координаты, м	
	X	Y
1	2	3
11	383899.07	2202760.87
12	383897.39	2202770.61
13	383896.05	2202780.00
1	383893.37	2202789.04

Определение географических координат характерных точек границы территории объекта культурного наследия выполнено в местной системе координат МСК-47 зона 2.

**Режим использования территории объекта культурного наследия
регионального значения «Могила выдающегося русского
инженера-фортификатора и гидротехника,
прадеда А.С. Пушкина – А.П. Ганнибала», по адресу: Ленинградская область,
Ленинградская область, Гатчинский муниципальный район,
Кобринское сельское поселение, 0,5 км от Церкви Воскресения Христова
в направлении автодороги Гатчина-Куровицы**

На территории Памятника разрешается:

- проведение работ по сохранению объекта культурного наследия (меры, направленные на обеспечение физической сохранности и сохранение историко-культурной ценности объекта культурного наследия, предусматривающие консервацию, ремонт, реставрацию, включающие в себя научно-исследовательские, изыскательские, проектные и производственные работы, научное руководство за проведением работ по сохранению объекта культурного наследия, технический и авторский надзор за проведением этих работ);

- реконструкция, ремонт существующих инженерных коммуникаций, благоустройство, озеленение, иная хозяйственная деятельность (по согласованию с региональным органом охраны объектов культурного наследия), не противоречащая требованиям обеспечения сохранности объекта культурного наследия и позволяющая обеспечить функционирование объекта культурного наследия в современных условиях, обеспечивающая недопущение ухудшения состояния территории объекта культурного наследия.

На территории Памятника запрещается:

- строительство объектов капитального строительства; проведение земляных, строительных, мелиоративных работ и иных работ, за исключением работ по сохранению объекта культурного наследия или его отдельных элементов, сохранению историко-градостроительной или природной среды объекта культурного наследия;

- установка рекламных конструкций, распространение наружной рекламы;

- осуществление любых видов деятельности, ухудшающих экологические условия и гидрологический режим на территории объекта культурного наследия, создающих вибрационные нагрузки динамическим воздействием на грунты в зоне их взаимодействия с объектами культурного наследия.

**Предмет охраны объекта культурного наследия регионального значения
«Могила выдающегося русского инженера-фортификатора и гидротехника,
прадеда А.С. Пушкина – А.П. Ганнибала», по адресу: Ленинградская область,
Ленинградская область, Гатчинский муниципальный район, Кобринское
сельское поселение, 0,5 км от Церкви Воскресения Христова в направлении
автодороги Гатчина-Куровицы**

№ п/п	Виды предметов охраны	Элементы предметов охраны	Фотофиксация
1	Градостроительные характеристики	<p>Местоположение кенотафа: в зеленой зоне, повторяющей форму исторического кладбища в 30 метрах от автодороги 41К-100 «Гатчина – Куровицы».</p> <p>Границы мемориальной зеленой зоны, высаженной на территории Старого суйдинского кладбища. Видовой состав зеленой зоны (лиственница, сосна, липа, клен. По периметру произведена рядовая посадка берёз).</p>	 
2	Архитектурные и конструктивные характеристики	<p>Объемно-пространственная композиция, включающая:</p> <ul style="list-style-type: none"> - прямую дорожку от автодороги к стеле, выложенную из двух рядов квадратных плит (размеры плиты 0,7, x 0,7 м); - площадку, ограниченную гранитным бортовым камнем; - цветник пред стелой (размеры в плане 1,4 x 1,5 м) из гранитных блоков; - стела (габариты 2,2 x 1,1 x 0,28 м) из двух блоков серого гранита равной величины, установленных один на другой на постаменте (габариты 1,4 x 0,55 x 0,35 м) из серого гранита; - металлическая кованная полка для 	 

		<p>возложения венков.</p> <p>Материал стелы и постамента (серый гранит), характер обработки поверхности (бучардирование, лицевая грань стелы - шлифование).</p> <p>Мемориальный текст, вырубленный на лицевой грани стелы (прокрашен бронзовой краской):</p> <p style="text-align: center;">«ГАННИБАЛ АБРАМ ПЕТРОВИЧ ГЕНЕРАЛ РУССКОЙ АРМИИ ПРАДЕД А.С. ПУШКИНА 1697. 1781.»</p>	
--	--	---	--

Предмет охраны может быть уточнен при проведении дополнительных научных исследований.