



АДМИНИСТРАЦИЯ ЛЕНИНГРАДСКОЙ ОБЛАСТИ  
КОМИТЕТ ПО КУЛЬТУРЕ ЛЕНИНГРАДСКОЙ ОБЛАСТИ

ПРИКАЗ

«16» декабря 2019 г.

№ 01-03/19-541  
г. Санкт-Петербург

**Об установлении границ территории и предмета охраны объекта культурного наследия федерального значения «Часовня (деревянная)» по адресу:  
Ленинградская область, Подпорожский муниципальный район,  
Подпорожское городское поселение, д. Посад, ул. Афанасьевская, д. 2**

В соответствии со статьями 3.1, 9.1, 20, 33 Федерального закона от 25 июня 2002 года № 73-ФЗ «Об объектах культурного наследия (памятниках истории и культуры) народов Российской Федерации», ст. 4 закона Ленинградской области от 25 декабря 2015 года № 140-оз «О государственной охране, сохранении, использовании и популяризации объектов культурного наследия (памятников истории и культуры) народов Российской Федерации, расположенных на территории Ленинградской области», п. 2.2.1. Положения о комитете по культуре Ленинградской области, утвержденного постановлением Правительства Ленинградской области от 24 октября 2017 года № 431, приказываю:

1. Установить границы и режим использования территории объекта культурного наследия федерального значения «Часовня (деревянная)» (памятник) по адресу: Ленинградская область, Подпорожский муниципальный район, Подпорожское городское поселение, д. Посад, ул. Афанасьевская, д. 2, принятого под государственную охрану Постановлением Совета Министров РСФСР от 4 декабря 1974 года № 624, согласно приложению 1 к настоящему приказу.

2. Установить предмет охраны объекта культурного наследия федерального значения «Часовня (деревянная)» (памятник) по адресу: Ленинградская область, Подпорожский муниципальный район, Подпорожское городское поселение, д. Посад, ул. Афанасьевская, д. 2, согласно приложению 2 к настоящему приказу.

3. Отделу по осуществлению полномочий Российской Федерации в сфере объектов культурного наследия департамента государственной охраны, сохранения и использования объектов культурного наследия комитета по культуре Ленинградской области обеспечить:

- внесение соответствующих сведений в Единый государственный реестр объектов культурного наследия (памятников истории и культуры) народов Российской Федерации;

- копию настоящего приказа направить в сроки, установленные действующим законодательством, в федеральный орган исполнительной власти, уполномоченный Правительством Российской Федерации на осуществление государственного кадастрового учета, государственной регистрации прав, ведение Единого государственного реестра недвижимости и предоставление сведений, содержащихся в Едином государственном реестре недвижимости, его территориальные органы.

4. Отделу взаимодействия с муниципальными образованиями, информатизации и организационной работы комитета по культуре Ленинградской области обеспечить размещение настоящего приказа на сайте комитета по культуре Ленинградской области в информационно-телекоммуникационной сети «Интернет».

5. Контроль за исполнением настоящего приказа возложить на заместителя начальника департамента государственной охраны, сохранения и использования объектов культурного наследия комитета по культуре Ленинградской области.

6. Настоящий приказ вступает в силу со дня его официального опубликования.

Председатель комитета



В.О. Цой

Приложение № 1  
к приказу комитета по культуре  
Ленинградской области  
от « 16 » декабря 2019 г.  
№ 01-03/19-541

**Границы территории объекта культурного наследия федерального значения  
объекта культурного наследия федерального значения  
«Часовня (деревянная)» (памятник) по адресу: Ленинградская область,  
Подпорожский муниципальный район, Подпорожское городское поселение,  
д. Посад, ул. Афанасьевская, д. 2**

**1. Текстовое описание границ**

Границы поворотных (характерных) точек объекта определены по земельному участку, непосредственно занятому памятником, с отступлением от пятна застройки не менее 1 м. и упрощением конфигурации. Таким образом, границы проходят от исходной поворотной (характерной) точки 1 на юго-восток до поворотной (характерной) точки 2, далее на юго-запад до поворотной (характерной) точки 3, далее на северо-запад до поворотной (характерной) точки 4, далее на северо-восток до исходной поворотной (характерной) точки 1.

Границы территории памятника зафиксированы поворотными точками, которые даны в местной системе координат МСК-47 зона 3.

2. Карта (схема) границ территории объекта культурного наследия федерального значения «Часовня (деревянная)» (памятник) по адресу: Ленинградская область, Подпорожский муниципальный район, Подпорожское городское поселение, д. Посад, ул. Афанасьевская, д. 2



Условные обозначения:



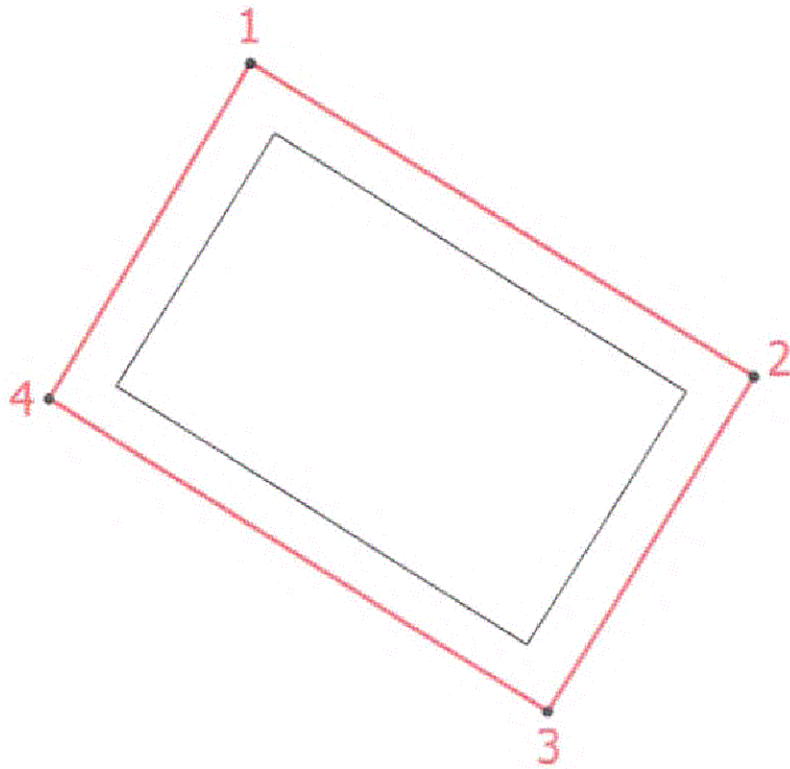
- часовня



- границы объекта культурного наследия «Часовня (деревянная)»

- - характерная точка границы, сведения о которой позволяют однозначно определить ее местоположение на местности

**3. Карта (схема) поворотных точек границ территории объекта культурного наследия федерального значения «Часовня (деревянная)» (памятник) по адресу: Ленинградская область, Подпорожский муниципальный район, Подпорожское городское поселение, д. Посад, ул. Афанасьевская, д. 2**



Масштаб 1:200

Условные обозначения

- - Характерная точка границы, сведения о которой позволяют однозначно определить ее положение на местности
- 1 - Обозначение новой характерной точки
- - Часовня (деревянная). Ленинградская область, Подпорожский район, Подпорожское городское поселение, д. Посад, ул. Афанасьевская, д. 2
- - Территория объекта культурного наследия

**4. Перечень координат поворотных (характерных) точек границ территории объекта культурного наследия федерального значения «Часовня (деревянная)» (памятник) по адресу: Ленинградская область, Подпорожский муниципальный район, Подпорожское городское поселение, д. Посад, ул. Афанасьевская, д. 2**

Обозначение характерных точек части границы	Координаты, м		Метод определения координат характерной точки	Средняя квадратическая погрешность положения характерной точки (M), м	Описание обозначения точки на местности (при наличии)
	X	Y			
1	2	3	4	5	6
Часть 1					
1	563281.27	3279565.94	Картометрический метод	0.50	-
2	563272.87	3279579.44	Картометрический метод	0.50	-
3	563263.87	3279573.94	Картометрический метод	0.50	-
4	563272.27	3279560.54	Картометрический метод	0.50	-
1	563281.27	3279565.94	Картометрический метод	0.50	-

**Режим использования территории объекта культурного наследия федерального значения «Часовня (деревянная)» (памятник) по адресу:  
Ленинградская область, Подпорожский муниципальный район,  
Подпорожское городское поселение, д. Посад, ул. Афанасьевская, д. 2**

**На территории Памятника разрешается:**


- проведение работ по сохранению объекта культурного наследия (меры, направленные на обеспечение физической сохранности и сохранение историко-культурной ценности объекта культурного наследия, предусматривающие консервацию, ремонт, реставрацию, включающие в себя научно-исследовательские, изыскательские, проектные и производственные работы, научное руководство за проведением работ по сохранению объекта культурного наследия, технический и авторский надзор за проведение этих работ);


- реконструкция, ремонт инженерных коммуникаций, благоустройство, озеленение, установка малых архитектурных форм, иная хозяйственная деятельность (по согласованию с региональным органом охраны объектов культурного наследия), не противоречащая требованиям обеспечения сохранности объекта культурного наследия и позволяющая обеспечить функционирование объекта культурного наследия в современных условиях, обеспечивающая недопущение ухудшения состояния территории объекта культурного наследия.


**На территории Памятника запрещается:**

- строительство объектов капитального строительства и увеличение объемно-пространственных характеристик существующих на территории памятника объектов капитального строительства; проведение земляных, строительных, мелиоративных и иных работ, за исключением работ по сохранению объекта культурного наследия или его отдельных элементов, сохранению историко-градостроительной или природной среды объекта культурного наследия;
- установка рекламных конструкций, распространение наружной рекламы;
- осуществление любых видов деятельности, ухудшающих экологические условия и гидрологический режим на территории объекта культурного наследия, создающих вибрационные нагрузки динамическим воздействием на грунты в зоне их взаимодействия с объектами культурного наследия

**Предмет охраны**  
**объекта культурного наследия федерального значения**  
**«Часовня (деревянная)» (памятник) по адресу: Ленинградская область,**  
**Подпорожский муниципальный район, Подпорожское городское поселение,**  
**д. Посад, ул. Афанасьевская, д. 2**

№ п/п	Виды предмета охраны	Предмет охраны	Фотофиксация
1	Объемно-пространственное решение территории:	Местоположение объекта культурного наследия (Ленинградская область, Подпорожский район, д. Посад)	
2	Объемно-пространственное решение:	<p>Исторические габариты и конфигурация прямоугольной одноглавой трехчастной в плане церкви, состоящей из основного объема, трапезной, алтарного прируба;</p> <p>тип конструкции и габариты крыши церкви (двускатная над основным объемом, трапезной, алтарным прирубом);</p> <p>местоположение и высотная отметка главки церкви с крестом и шатрового завершения колокольни на восьмерике.</p>	

3	<p>Конструктивная система:</p>	<p>Исторические наружные и внутренние капитальные стены;</p> <p>перекрытия – местоположение, высотные отметки; материал-дерево;</p> <p>фундамент местоположение, габариты.</p>	
4	<p>Объемно-планировочное решение:</p>	<p>В габаритах исторических наружных и внутренних капитальных стен.</p>	
5	<p>Архитектурно-художественное решение:</p>	<p>Вид материала и характер отделки: бревенчатый сруб «в обло»;</p> <p>цоколь – валунный.</p> <p>Оформление фасадов:</p> <p>подзоры, деревянные «полотенца». Декоративная доска с пропиленной резьбой на стойках над коньком.</p> <p>Оконные проемы: историческое местоположение, габариты, конфигурация (прямоугольные);</p> <p>исторический материал (дерево) оконных заполнений; оформление оконных проемов: деревянные наличники, деревянные ставни с пропиленной резьбой;</p> <p>дверной проем: историческое местоположение, габариты, конфигурация (прямоугольные), оформление; материал</p>	   

		(дерево).	
--	--	-----------	---

Предмет охраны может быть уточнен при проведении дополнительных научных исследований.