



КОМИТЕТ ГРАДОСТРОИТЕЛЬНОЙ ПОЛИТИКИ  
ЛЕНИНГРАДСКОЙ ОБЛАСТИ

ПРИКАЗ

от 07 октября 2019 года № 68

**О внесении изменений в Правила землепользования и застройки  
муниципального образования Аннинское городское поселение  
Ломоносовского муниципального района Ленинградской области**

В целях приведения нормативных правовых актов комитета по архитектуре и градостроительству Ленинградской области в соответствие с действующим законодательством, на основании обращения администрации Аннинское городское поселение Ломоносовского муниципального района Ленинградской области от 26 сентября 2019 года № 01-44-177/2019, руководствуясь пунктом 1 части 2 статьи 1 областного закона от 7 июля 2014 № 45-оз «О перераспределении полномочий в области градостроительной деятельности между органами государственной власти Ленинградской области и органами местного самоуправления Ленинградской области», подпунктом 2.13 пункта 2 Положения о Комитете градостроительной политики Ленинградской области от 09 сентября 2019 года № 421, приказываю:

внести в Правила землепользования и застройки муниципального образования Аннинское городское поселение Ломоносовского муниципального района Ленинградской области, утвержденные приказом комитета по архитектуре и градостроительству Ленинградской области от 27 декабря 2018 года № 77 изменения согласно Приложения.

Председатель комитета


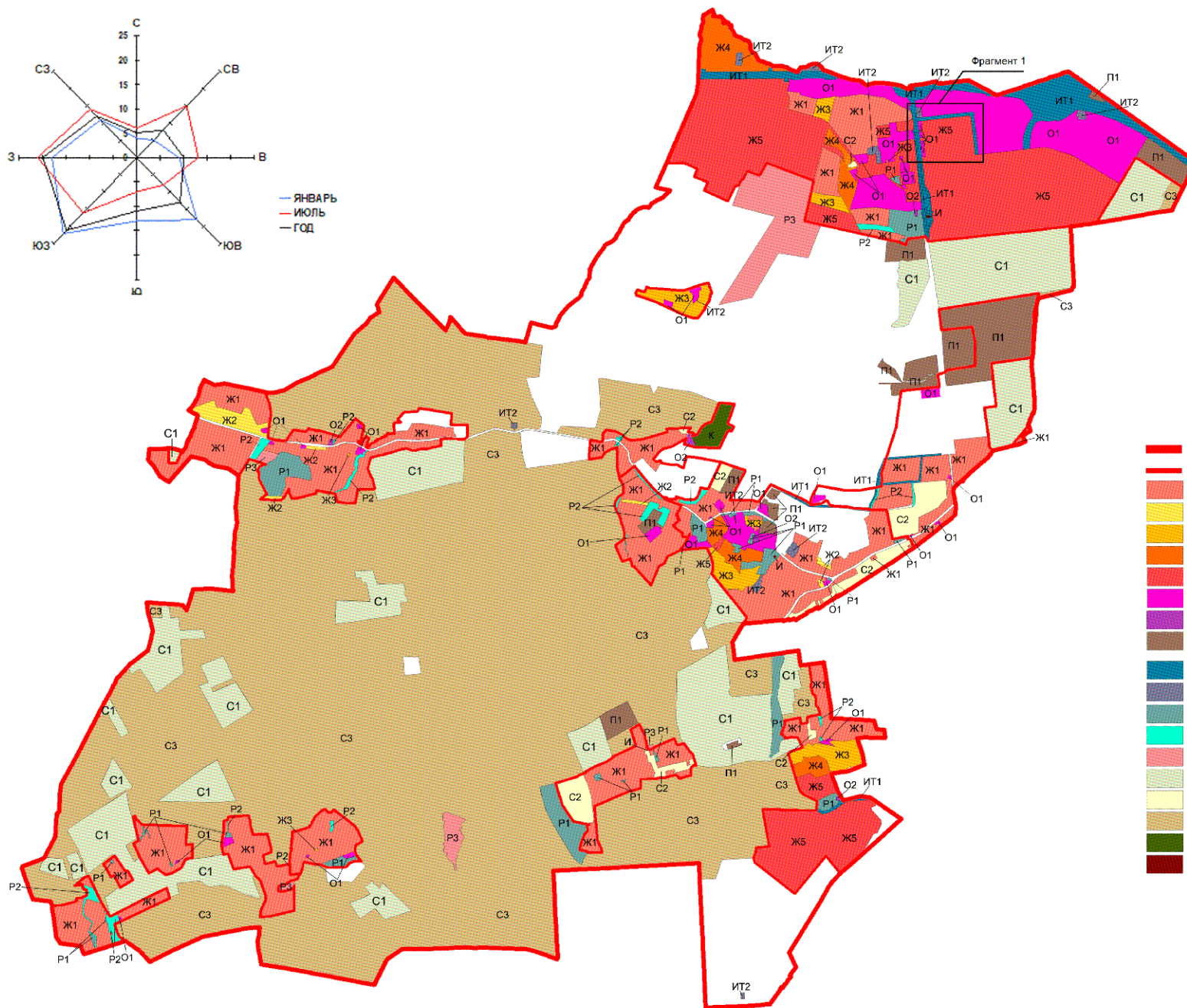
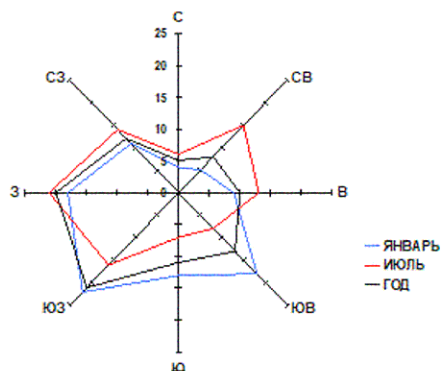
И.Я. Кулаков

ПРИЛОЖЕНИЕ  
к приказу Комитета  
градостроительной политики  
Ленинградской области  
от «07» октября 2019 № 68

Внесение изменений в Правила землепользования и застройки  
муниципального образования Аннинское городское поселение  
Ломоносовского муниципального района Ленинградской области

Изложить в новой редакции:

- карту градостроительного зонирования;
- карту границ зон с особыми условиями;
- Приложение 5 «Сведения о границах территориальной зоны Ж5 - Зона многоэтажной жилой застройки муниципального образования Аннинское городское поселение Ломоносовского муниципального района Ленинградской области»;
- Приложение 6 «Сведения о границах территориальной зоны О1 - Зона общественного использования объектов капитального строительства муниципального образования Аннинское городское поселение Ломоносовского муниципального района Ленинградской области»

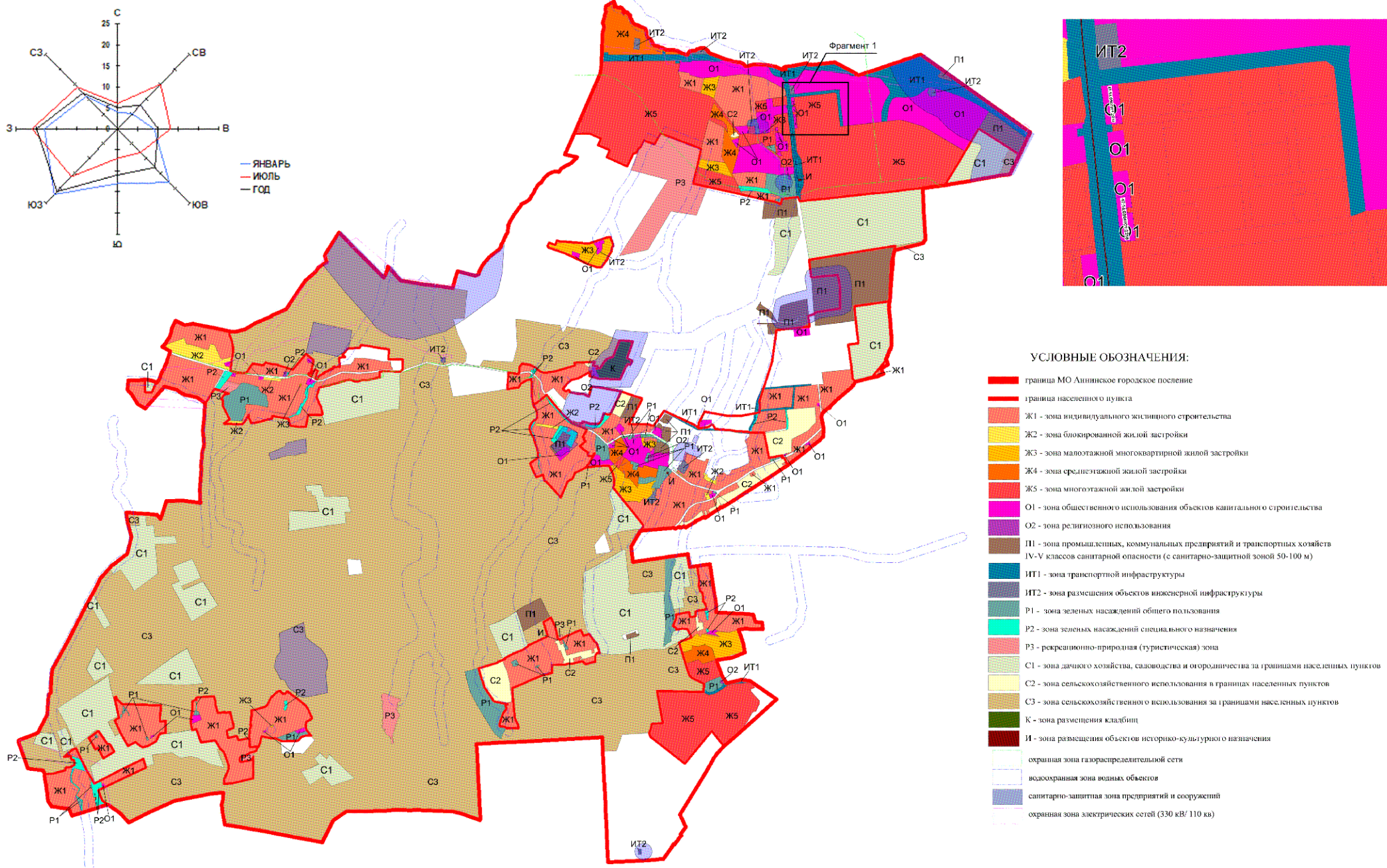


УСЛОВНЫЕ ОБОЗНАЧЕНИЯ:

- граница МО Аннинское городское поселение
- граница населенного пункта
- Ж1 - зона индивидуального жилищного строительства
- Ж2 - зона блокированной жилой застройки
- Ж3 - зона малоэтажной многоквартирной жилой застройки
- Ж4 - зона среднеэтажной жилой застройки
- Ж5 - зона многоэтажной жилой застройки
- О1 - зона общественного использования объектов капитального строительства
- О2 - зона религиозного использования
- П1 - зона промышленных, коммунальных предприятий и транспортных хозяйств IV-V классов санитарной опасности (с санитарно-защитной зоной 50-100 м)
- ИТ1 - зона транспортной инфраструктуры
- ИТ2 - зона размещения объектов инженерной инфраструктуры
- Р1 - зона зеленых насаждений общего пользования
- Р2 - зона зеленых насаждений специального назначения
- Р3 - рекреационно-природная (туристическая) зона
- С1 - зона дачного хозяйства, садоводства и огородничества за границами населенных пунктов
- С2 - зона сельскохозяйственного использования в границах населенных пунктов
- С3 - зона сельскохозяйственного использования за границами населенных пунктов
- К - зона размещения кладбищ
- И - зона размещения объектов историко-культурного назначения

Муниципальное образование Аннинское городское поселение Ломоносовского муниципального района Ленинградской области  
 «Карта границ зон с особыми условиями использования территорий»

Фрагмент 1



**Сведения о границах территориальной зоны  
Ж5 - Зона многоэтажной жилой застройки**  
муниципального образования Аннинское городское поселение Ломоносовского муниципального  
района Ленинградской области

Всего листов 39/1

<b>Сведения о границах территориальной зоны Ж 5</b> муниципального образования Аннинское городское поселение Ломоносовского муниципального района Ленинградской области <small>(наименование объекта работ)</small>	
1. Сведения о заказчике работ: О физическом лице: Фамилия, имя, отчество (отчество указывается при наличии) _____	
О юридическом лице, органе государственной власти, органе местного самоуправления: Полное наименование: администрация муниципального образования Аннинское городское поселение Ломоносовского муниципального района Ленинградской области	
Страна регистрации (инкорпорации) (указывается в отношении иностранного юридического лица) _____	
Фамилия и инициалы уполномоченного представителя, его должность, реквизиты доверенности (если представитель действует по доверенности): Рытов Дмитрий Вячеславович, главы администрации муниципального образования Аннинское городское поселение Ломоносовского муниципального района Ленинградской области	
Подпись _____	Дата "___" _____ г.
Место для оттиска печати (при наличии) заказчика	

## 2. Сведения об исполнителе работ:

## Об индивидуальном предпринимателе:

Фамилия, имя, отчество (отчество указывается при наличии) :

Симон Александр Михайлович

Идентификационный номер налогоплательщика: 781005194626

Контактный телефон и почтовый адрес:

8 911 929 10 70;

Санкт-Петербург, пр. Витебский, д. 51, корп. 3, кв. 4

СНИЛС (если исполнителем является кадастровый инженер):

053-543-137-38

О юридическом лице:

Полное наименование \_\_\_\_\_

Основной государственный регистрационный номер \_\_\_\_\_

Контактный телефон и почтовый адрес \_\_\_\_\_

Фамилия и инициалы уполномоченного представителя юридического лица, его должность, реквизиты доверенности (если представитель действует по доверенности)

Сведения о кадастровом инженере \_\_\_\_\_

Подпись \_\_\_\_\_

Дата "\_\_\_" \_\_\_\_\_ г.

Место для оттиска печати (при наличии) лица, составившего описание местоположения границ

<b>Сведения о границах территориальной зоны Ж 5</b> муниципального образования Аннинское городское поселение Ломоносовского муниципального района Ленинградской области (наименование объекта работ)		
<b>N п/п</b>	<b>Содержание</b>	<b>Номера листов</b>
1	2	3
1	Основания для проведения работ по описанию местоположения границ объекта работ и исходные данные	4
2	Сведения об объекте работ	5
3	Сведения о местоположении границ объекта работ	6
4	Сведения о местоположении измененных (уточненных) границ объекта работ	
5	План границ объекта работ	
6	Приложение (доверенность)	(на основании договора)

<p align="center"><b>Сведения о границах территориальной зоны Ж 5</b>  муниципального образования Аннинское городское поселение Ломоносовского  муниципального района Ленинградской области  <small>(наименование объекта работ)</small></p>		
<p align="center">Основания для проведения работ по описанию местоположения границ объекта работ и  исходные данные</p>		
<p align="center">Перечень документов</p>		
N п/п	Наименование и реквизиты документа	Сведения об органе (организации), подготовившем или принявшем документ
1	2	3
	Договор от ..... № ....	Администрация муниципального образования Аннинское городское поселение Ломоносовского муниципального района Ленинградской области
	Решение совета депутатов от 05 августа 2010 г. № 46 «Об утверждении генерального плана МО Аннинское сельское поселение МО Ломоносовский муниципальный район Ленинградской области (в редакции решений совета депутатов МО Аннинское сельское поселение МО Ломоносовский муниципальный район Ленинградской области от 18.08.2011 № 48, от 16.12.2014 № 30)	Совет депутатов МО Аннинское сельское поселение МО Ломоносовский муниципальный район Ленинградской области
	Решение совета депутатов муниципального образования Аннинское сельское поселение муниципального образования Ломоносовский муниципальный район Ленинградской области от 24.12.2010 № 75 «Об утверждении Правил землепользования и застройки МО Аннинское городское поселение Ломоносовского муниципального района Ленинградской области» (в редакции решений совета депутатов муниципального образования Аннинское сельское поселение муниципального образования Ломоносовский муниципальный район Ленинградской области от 18.08.2011 № 47; от 19.07.2012 № 21, от 05.03.2013 № 10, от 20.03.2014 № 15, от 24.10.2014 № 13, приказа комитета по архитектуре и	Совет депутатов муниципального образования Аннинское сельское поселение муниципального образования Ломоносовский муниципальный район Ленинградской области; Комитет по архитектуре и градостроительству Ленинградской области

градостроительству Ленинградской области от 09.12.2016 № 65, в редакции приказа комитета по архитектуре и градостроительству Ленинградской области от 31.01.2017 № 4)	
---	--

**Сведения о границах территориальной зоны Ж 5**  
муниципального образования Аннинское городское поселение Ломоносовского  
муниципального района Ленинградской области  
(наименование объекта работ)

Сведения об объекте работ

Перечень документов

N п/п	Характеристики объекта работ	Описание характеристик
1	2	3
1	Местоположение объекта работ	границы территориальной зоны .... муниципального образования Аннинское городское поселение Ломоносовского муниципального района Ленинградской области
2	Площадь объекта работ +/- величина погрешности определения площади (P +/- Дельта P)	422,68 га +/- ...кв.м
3	Иные характеристики объекта работ	

Сведения о границах территориальной зоны Ж 5 муниципального образования Аннинское городское поселение Ломоносовского муниципального района Ленинградской области (наименование объекта работ)				
Сведения о местоположении границ объекта работ				
1. Система координат МСК-47 (зона 2)				
2. Сведения о характерных точках границ объекта работ				
Обозначение характерных точек границ	Координаты, м		Метод определения координат и средняя квадратическая погрешность положения характерной точки (Mt), м	Описание обозначения точки
	X	Y		
1	2	3	4	5
3. Сведения о характерных точках части (частей) границы объекта работ				
Обозначение характерных точек части границы	Координаты, м		Метод определения координат и средняя квадратическая погрешность положения характерной точки (Mt), м	Описание обозначения точки
	X	Y		
1	2	3	4	5
Часть N 1				
1	422500,11	2200686,27	геодезический; 0,1	-
2	422514,55	2200816,94	геодезический; 0,1	-
3	422513,56	2200817,05	геодезический; 0,1	-
4	422513,56	2200817,05	геодезический; 0,1	-
5	422512,07	2200817,21	геодезический; 0,1	-
6	422503,72	2200818,10	геодезический; 0,1	-
7	422454,67	2200823,34	геодезический; 0,1	-
8	422414,75	2200827,62	геодезический; 0,1	-

9	422411,19	2200827,94	геодезический; 0,1	-
10	422409,05	2200828,14	геодезический; 0,1	-
11	422405,44	2200828,58	геодезический; 0,1	-
12	422384,95	2200830,78	геодезический; 0,1	-
13	422383,00	2200818,60	геодезический; 0,1	-
14	422379,81	2200798,19	геодезический; 0,1	-
15	422377,21	2200781,20	геодезический; 0,1	-
16	422377,05	2200780,13	геодезический; 0,1	-
17	422377,05	2200780,13	геодезический; 0,1	-
18	422376,21	2200774,66	геодезический; 0,1	-
19	422378,83	2200774,36	геодезический; 0,1	-
20	422369,97	2200696,31	геодезический; 0,1	-
Часть N 2				
21	422537,80	2200887,72	геодезический; 0,1	-
22	422552,00	2201014,86	геодезический; 0,1	-
23	422559,09	2201033,82	геодезический; 0,1	-
24	422562,13	2201041,95	геодезический; 0,1	-
25	422567,51	2201056,33	геодезический; 0,1	-
26	422565,69	2201056,61	геодезический; 0,1	-
27	422567,13	2201060,44	геодезический; 0,1	-
28	422530,91	2201064,69	геодезический; 0,1	-

29	422525,47	2201065,32	геодезический; 0,1	-
30	422513,54	2201066,66	геодезический; 0,1	-
31	422502,21	2201067,64	геодезический; 0,1	-
32	422464,83	2201070,86	геодезический; 0,1	-
33	422462,60	2201070,22	геодезический; 0,1	-
34	422460,32	2201069,80	геодезический; 0,1	-
35	422458,88	2201069,67	геодезический; 0,1	-
36	422437,93	2200900,33	геодезический; 0,1	-
37	422497,61	2200894,02	геодезический; 0,1	-
38	422497,40	2200892,06	геодезический; 0,1	-
<b>Часть N 3</b>				
39	422039,11	2201073,12	геодезический; 0,1	-
40	422043,20	2201109,88	геодезический; 0,1	-
41	422150,65	2201097,92	геодезический; 0,1	-
42	422146,54	2201061,15	геодезический; 0,1	-
<b>Часть N 4</b>				
43	422467,32	2201158,53	геодезический; 0,1	-
44	422467,32	2201158,53	геодезический; 0,1	-
45	422467,32	2201158,53	геодезический; 0,1	-
46	422479,24	2201157,18	геодезический; 0,1	-
47	422510,18	2201153,71	геодезический; 0,1	-

48	422550,30	2201149,20	геодезический; 0,1	-
49	422550,30	2201149,20	геодезический; 0,1	-
50	422552,76	2201171,06	геодезический; 0,1	-
51	422556,40	2201203,45	геодезический; 0,1	-
52	422565,48	2201284,18	геодезический; 0,1	-
53	422567,75	2201304,47	геодезический; 0,1	-
54	422575,43	2201372,67	геодезический; 0,1	-
55	422579,47	2201408,57	геодезический; 0,1	-
56	422582,38	2201434,40	геодезический; 0,1	-
57	422598,75	2201580,04	геодезический; 0,1	-
58	422602,22	2201610,88	геодезический; 0,1	-
59	422603,00	2201621,16	геодезический; 0,1	-
60	422604,31	2201638,24	геодезический; 0,1	-
61	422600,29	2201643,81	геодезический; 0,1	-
62	422590,06	2201657,96	геодезический; 0,1	-
63	422251,38	2201696,04	геодезический; 0,1	-
64	422238,36	2201697,50	геодезический; 0,1	-
65	422200,60	2201701,74	геодезический; 0,1	-
66	422202,20	2201715,92	геодезический; 0,1	-
67	422204,56	2201737,03	геодезический; 0,1	-

68	422204,57	2201737,03	геодезический; 0,1	-
69	422206,95	2201758,24	геодезический; 0,1	-
70	422207,36	2201761,87	геодезический; 0,1	-
71	422227,12	2201937,76	геодезический; 0,1	-
72	422240,94	2202060,55	геодезический; 0,1	-
73	422256,33	2202197,36	геодезический; 0,1	-
74	422264,54	2202261,41	геодезический; 0,1	-
75	422264,54	2202261,41	геодезический; 0,1	-
76	422264,54	2202261,41	геодезический; 0,1	-
77	422264,54	2202261,41	геодезический; 0,1	-
78	422267,88	2202291,13	геодезический; 0,1	-
79	422268,63	2202297,75	геодезический; 0,1	-
80	422270,02	2202310,15	геодезический; 0,1	-
81	422270,02	2202310,15	геодезический; 0,1	-
82	422270,02	2202310,15	геодезический; 0,1	-
83	422273,02	2202310,65	геодезический; 0,1	-
84	422270,02	2202310,15	геодезический; 0,1	-
85	422270,02	2202310,15	геодезический; 0,1	-
86	422277,59	2202377,50	геодезический; 0,1	-
87	422279,01	2202404,00	геодезический; 0,1	-

88	422277,33	2202430,50	геодезический; 0,1	-
89	422275,78	2202439,04	геодезический; 0,1	-
90	422272,59	2202456,62	геодезический; 0,1	-
91	422265,76	2202481,09	геодезический; 0,1	-
92	422233,30	2202586,68	геодезический; 0,1	-
93	422221,22	2202625,96	геодезический; 0,1	-
94	422221,22	2202625,96	геодезический; 0,1	-
95	422221,22	2202625,96	геодезический; 0,1	-
96	422209,07	2202665,69	геодезический; 0,1	-
97	422199,55	2202691,23	геодезический; 0,1	-
98	422199,55	2202691,23	геодезический; 0,1	-
99	422187,08	2202715,45	геодезический; 0,1	-
100	421922,00	2203161,23	геодезический; 0,1	-
101	421901,14	2203196,34	геодезический; 0,1	-
102	421781,95	2203124,07	геодезический; 0,1	-
103	421774,95	2203120,26	геодезический; 0,1	-
104	421595,16	2203012,09	геодезический; 0,1	-
105	421531,15	2202973,06	геодезический; 0,1	-
106	421527,26	2202970,64	геодезический; 0,1	-
107	421511,27	2202961,77	геодезический; 0,1	-

108	421498,93	2202950,07	геодезический; 0,1	-
109	421498,39	2202946,93	геодезический; 0,1	-
110	421494,51	2202920,02	геодезический; 0,1	-
111	421494,22	2202913,93	геодезический; 0,1	-
112	421491,66	2202897,95	геодезический; 0,1	-
113	421490,77	2202893,21	геодезический; 0,1	-
114	421489,26	2202881,25	геодезический; 0,1	-
115	421488,35	2202878,34	геодезический; 0,1	-
116	421487,09	2202868,65	геодезический; 0,1	-
117	421486,35	2202863,53	геодезический; 0,1	-
118	421484,33	2202848,04	геодезический; 0,1	-
119	421483,41	2202839,30	геодезический; 0,1	-
120	421478,76	2202808,51	геодезический; 0,1	-
121	421477,23	2202795,05	геодезический; 0,1	-
122	421473,75	2202771,74	геодезический; 0,1	-
123	421470,36	2202746,24	геодезический; 0,1	-
124	421466,57	2202719,48	геодезический; 0,1	-
125	421462,98	2202690,60	геодезический; 0,1	-
126	421460,84	2202673,75	геодезический; 0,1	-
127	421456,98	2202643,31	геодезический; 0,1	-

128	421438,42	2202442,92	геодезический; 0,1	-
129	421429,11	2202366,08	геодезический; 0,1	-
130	421408,02	2202192,31	геодезический; 0,1	-
131	421407,83	2202184,97	геодезический; 0,1	-
132	421401,54	2202134,36	геодезический; 0,1	-
133	421398,67	2202111,27	геодезический; 0,1	-
134	421393,72	2202063,08	геодезический; 0,1	-
135	421377,96	2201909,80	геодезический; 0,1	-
136	421373,42	2201863,86	геодезический; 0,1	-
137	421368,30	2201811,97	геодезический; 0,1	-
138	421353,60	2201675,41	геодезический; 0,1	-
139	421352,45	2201663,60	геодезический; 0,1	-
140	421349,32	2201631,37	геодезический; 0,1	-
141	421347,47	2201617,81	геодезический; 0,1	-
142	421338,94	2201528,89	геодезический; 0,1	-
143	421328,12	2201424,29	геодезический; 0,1	-
144	421307,63	2201233,13	геодезический; 0,1	-
145	421307,62	2201233,07	геодезический; 0,1	-
146	421307,62	2201233,07	геодезический; 0,1	-
147	421307,62	2201233,07	геодезический; 0,1	-

148	421307,62	2201233,07	геодезический; 0,1	-
149	421307,62	2201233,07	геодезический; 0,1	-
150	421355,01	2201228,06	геодезический; 0,1	-
151	421358,54	2201228,07	геодезический; 0,1	-
152	421362,08	2201228,09	геодезический; 0,1	-
153	421362,08	2201228,09	геодезический; 0,1	-
154	421371,95	2201228,15	геодезический; 0,1	-
155	421374,56	2201228,17	геодезический; 0,1	-
156	421378,49	2201228,19	геодезический; 0,1	-
157	421378,50	2201228,19	геодезический; 0,1	-
158	421379,84	2201228,20	геодезический; 0,1	-
159	421381,86	2201228,21	геодезический; 0,1	-
160	421381,99	2201228,21	геодезический; 0,1	-
161	421390,09	2201228,26	геодезический; 0,1	-
162	421389,56	2201228,25	геодезический; 0,1	-
163	421394,60	2201228,28	геодезический; 0,1	-
164	421394,61	2201228,28	геодезический; 0,1	-
165	421394,61	2201228,28	геодезический; 0,1	-
166	421394,61	2201228,28	геодезический; 0,1	-
167	421394,62	2201228,28	геодезический; 0,1	-

168	421399,19	2201228,27	геодезический; 0,1	-
169	421401,08	2201228,34	геодезический; 0,1	-
170	421403,77	2201228,44	геодезический; 0,1	-
171	421408,34	2201228,80	геодезический; 0,1	-
172	421412,89	2201229,35	геодезический; 0,1	-
173	421414,99	2201229,69	геодезический; 0,1	-
174	421417,41	2201230,08	геодезический; 0,1	-
175	421418,90	2201230,39	геодезический; 0,1	-
176	421420,51	2201230,72	геодезический; 0,1	-
177	421421,03	2201230,82	геодезический; 0,1	-
178	421421,89	2201231,00	геодезический; 0,1	-
179	421426,34	2201232,10	геодезический; 0,1	-
180	421430,73	2201233,37	геодезический; 0,1	-
181	421431,51	2201233,63	геодезический; 0,1	-
182	421435,08	2201234,82	геодезический; 0,1	-
183	421436,32	2201235,29	геодезический; 0,1	-
184	421439,36	2201236,44	геодезический; 0,1	-
185	421440,09	2201236,76	геодезический; 0,1	-
186	421445,65	2201239,21	геодезический; 0,1	-
187	421449,33	2201241,06	геодезический; 0,1	-

188	421449,74	2201241,27	геодезический; 0,1	-
189	421453,75	2201243,48	геодезический; 0,1	-
190	421458,40	2201246,27	геодезический; 0,1	-
191	421461,12	2201247,79	геодезический; 0,1	-
192	421463,24	2201248,97	геодезический; 0,1	-
193	421463,85	2201249,31	геодезический; 0,1	-
194	421463,85	2201249,31	геодезический; 0,1	-
195	421463,86	2201249,31	геодезический; 0,1	-
196	421463,86	2201249,32	геодезический; 0,1	-
197	421463,88	2201249,33	геодезический; 0,1	-
198	421469,44	2201252,11	геодезический; 0,1	-
199	421475,14	2201254,65	геодезический; 0,1	-
200	421479,70	2201256,44	геодезический; 0,1	-
201	421480,08	2201256,58	геодезический; 0,1	-
202	421480,96	2201256,93	геодезический; 0,1	-
203	421481,14	2201256,99	геодезический; 0,1	-
204	421482,45	2201257,44	геодезический; 0,1	-
205	421486,87	2201258,94	геодезический; 0,1	-
206	421488,86	2201259,54	геодезический; 0,1	-
207	421489,86	2201259,84	геодезический; 0,1	-

208	421494,76	2201261,15	геодезический; 0,1	-
209	421495,90	2201261,45	геодезический; 0,1	-
210	421496,12	2201261,50	геодезический; 0,1	-
211	421497,16	2201261,72	геодезический; 0,1	-
212	421497,15	2201261,72	геодезический; 0,1	-
213	421497,16	2201261,72	геодезический; 0,1	-
214	421497,15	2201261,72	геодезический; 0,1	-
215	421502,02	2201262,76	геодезический; 0,1	-
216	421505,09	2201263,33	геодезический; 0,1	-
217	421511,27	2201264,24	геодезический; 0,1	-
218	421517,48	2201264,87	геодезический; 0,1	-
219	421518,84	2201264,96	геодезический; 0,1	-
220	421520,60	2201265,07	геодезический; 0,1	-
221	421524,14	2201265,22	геодезический; 0,1	-
222	421524,14	2201265,22	геодезический; 0,1	-
223	421524,14	2201265,22	геодезический; 0,1	-
224	421524,14	2201265,22	геодезический; 0,1	-
225	421526,06	2201265,26	геодезический; 0,1	-
226	421526,06	2201265,26	геодезический; 0,1	-
227	421527,35	2201265,27	геодезический; 0,1	-

228	421528,64	2201265,27	геодезический; 0,1	-
229	421529,92	2201265,27	геодезический; 0,1	-
230	421530,84	2201265,25	геодезический; 0,1	-
231	421530,85	2201265,25	геодезический; 0,1	-
232	421530,85	2201265,25	геодезический; 0,1	-
233	421531,21	2201265,24	геодезический; 0,1	-
234	421532,00	2201265,22	геодезический; 0,1	-
235	421531,92	2201265,22	геодезический; 0,1	-
236	421532,15	2201265,22	геодезический; 0,1	-
237	421532,49	2201265,21	геодезический; 0,1	-
238	421533,12	2201265,18	геодезический; 0,1	-
239	421533,77	2201265,16	геодезический; 0,1	-
240	421533,81	2201265,16	геодезический; 0,1	-
241	421535,06	2201265,10	геодезический; 0,1	-
242	421535,08	2201265,10	геодезический; 0,1	-
243	421535,08	2201265,10	геодезический; 0,1	-
244	421535,08	2201265,10	геодезический; 0,1	-
245	421535,86	2201265,06	геодезический; 0,1	-
246	421536,23	2201265,04	геодезический; 0,1	-
247	421536,13	2201265,04	геодезический; 0,1	-

248	421536,34	2201265,03	геодезический; 0,1	-
249	421536,93	2201264,99	геодезический; 0,1	-
250	421536,93	2201264,99	геодезический; 0,1	-
251	421537,62	2201264,95	геодезический; 0,1	-
252	421538,41	2201264,89	геодезический; 0,1	-
253	421538,90	2201264,85	геодезический; 0,1	-
254	421539,78	2201264,78	геодезический; 0,1	-
255	421540,20	2201264,75	геодезический; 0,1	-
256	421540,74	2201264,69	геодезический; 0,1	-
257	421541,47	2201264,62	геодезический; 0,1	-
258	421542,75	2201264,49	геодезический; 0,1	-
259	421577,48	2201260,82	геодезический; 0,1	-
260	421577,48	2201260,82	геодезический; 0,1	-
261	421601,04	2201258,32	геодезический; 0,1	-
262	421602,32	2201270,84	геодезический; 0,1	-
263	421602,32	2201270,84	геодезический; 0,1	-
264	421602,32	2201270,84	геодезический; 0,1	-
265	421613,03	2201269,68	геодезический; 0,1	-
266	421620,11	2201268,92	геодезический; 0,1	-
267	421620,11	2201268,92	геодезический; 0,1	-

268	421620,11	2201268,92	геодезический; 0,1	-
269	421619,38	2201262,21	геодезический; 0,1	-
270	421618,76	2201256,44	геодезический; 0,1	-
271	421637,75	2201254,43	геодезический; 0,1	-
272	421650,89	2201253,04	геодезический; 0,1	-
273	421650,89	2201253,04	геодезический; 0,1	-
274	421659,18	2201252,16	геодезический; 0,1	-
275	421662,07	2201251,85	геодезический; 0,1	-
276	421665,27	2201251,51	геодезический; 0,1	-
277	421665,28	2201251,48	геодезический; 0,1	-
278	421665,27	2201251,51	геодезический; 0,1	-
279	421665,27	2201251,51	геодезический; 0,1	-
280	421676,55	2201250,32	геодезический; 0,1	-
281	421679,23	2201250,04	геодезический; 0,1	-
282	421680,77	2201249,88	геодезический; 0,1	-
283	421686,64	2201249,26	геодезический; 0,1	-
284	421729,14	2201244,76	геодезический; 0,1	-
285	421772,50	2201240,17	геодезический; 0,1	-
286	421779,21	2201239,46	геодезический; 0,1	-
287	421780,31	2201239,33	геодезический; 0,1	-

288	421782,82	2201239,02	геодезический; 0,1	-
289	421786,07	2201238,56	геодезический; 0,1	-
290	421786,41	2201238,51	геодезический; 0,1	-
291	421789,98	2201237,89	геодезический; 0,1	-
292	421793,54	2201237,18	геодезический; 0,1	-
293	421794,00	2201237,08	геодезический; 0,1	-
294	421796,49	2201236,52	геодезический; 0,1	-
295	421799,25	2201235,83	геодезический; 0,1	-
296	421799,46	2201235,78	геодезический; 0,1	-
297	421799,80	2201235,69	геодезический; 0,1	-
298	421802,94	2201234,83	геодезический; 0,1	-
299	421802,94	2201234,83	геодезический; 0,1	-
300	421803,34	2201234,71	геодезический; 0,1	-
301	421806,41	2201233,78	геодезический; 0,1	-
302	421806,80	2201233,65	геодезический; 0,1	-
303	421808,51	2201233,08	геодезический; 0,1	-
304	421808,68	2201233,02	геодезический; 0,1	-
305	421809,86	2201232,63	геодезический; 0,1	-
306	421813,27	2201231,40	геодезический; 0,1	-
307	421819,16	2201229,03	геодезический; 0,1	-

308	421824,87	2201226,15	геодезический; 0,1	-
309	421834,83	2201221,12	геодезический; 0,1	-
310	421845,33	2201213,66	геодезический; 0,1	-
311	421854,30	2201207,28	геодезический; 0,1	-
312	421854,30	2201207,28	геодезический; 0,1	-
313	421872,82	2201194,50	геодезический; 0,1	-
314	421893,51	2201185,62	геодезический; 0,1	-
315	421905,42	2201184,36	геодезический; 0,1	-
316	421962,78	2201178,29	геодезический; 0,1	-
317	421990,54	2201175,35	геодезический; 0,1	-
318	422048,43	2201169,22	геодезический; 0,1	-
319	422073,29	2201166,59	геодезический; 0,1	-
320	422123,75	2201161,24	геодезический; 0,1	-
321	422134,94	2201160,05	геодезический; 0,1	-
322	422134,40	2201157,81	геодезический; 0,1	-
323	422134,41	2201157,81	геодезический; 0,1	-
324	422134,94	2201160,04	геодезический; 0,1	-
325	422184,14	2201154,85	геодезический; 0,1	-
326	422184,14	2201154,85	геодезический; 0,1	-
327	422180,95	2201158,54	геодезический; 0,1	-

328	422178,15	2201161,78	геодезический; 0,1	-
329	422178,15	2201161,78	геодезический; 0,1	-
330	422178,51	2201165,05	геодезический; 0,1	-
331	422181,37	2201190,68	геодезический; 0,1	-
332	422181,37	2201190,68	геодезический; 0,1	-
333	422181,37	2201190,68	геодезический; 0,1	-
334	422247,50	2201183,23	геодезический; 0,1	-
335	422247,50	2201183,23	геодезический; 0,1	-
336	422247,50	2201183,23	геодезический; 0,1	-
337	422246,16	2201171,32	геодезический; 0,1	-
338	422246,16	2201171,32	геодезический; 0,1	-
339	422246,16	2201171,32	геодезический; 0,1	-
340	422246,16	2201171,32	геодезический; 0,1	-
341	422258,09	2201169,98	геодезический; 0,1	-
342	422258,09	2201169,98	геодезический; 0,1	-
343	422258,09	2201169,98	геодезический; 0,1	-
344	422259,43	2201181,90	геодезический; 0,1	-
345	422287,17	2201178,78	геодезический; 0,1	-
346	422287,17	2201178,78	геодезический; 0,1	-
347	422346,50	2201172,11	геодезический; 0,1	-

348	422342,43	2201136,01	геодезический; 0,1	-
349	422374,31	2201131,74	геодезический; 0,1	-
350	422375,34	2201131,60	геодезический; 0,1	-
351	422378,61	2201160,55	геодезический; 0,1	-
352	422379,49	2201168,39	геодезический; 0,1	-
353	422379,49	2201168,39	геодезический; 0,1	-
354	422379,49	2201168,39	геодезический; 0,1	-
355	422413,44	2201164,58	геодезический; 0,1	-
356	422439,12	2201161,70	геодезический; 0,1	-
357	422434,88	2201123,64	геодезический; 0,1	-
358	422434,89	2201123,63	геодезический; 0,1	-
359	422436,03	2201123,48	геодезический; 0,1	-
360	422436,03	2201123,48	геодезический; 0,1	-
361	422436,03	2201123,48	геодезический; 0,1	-
362	422437,85	2201136,96	геодезический; 0,1	-
363	422454,32	2201134,60	геодезический; 0,1	-
364	422457,14	2201159,67	геодезический; 0,1	-
365	422457,14	2201159,67	геодезический; 0,1	-
366	422457,14	2201159,67	геодезический; 0,1	-
Часть N 5				
1	421589,43	2200435,07	геодезический; 0,1	-

2	421589,43	2200435,07	геодезический; 0,1	-
3	421383,03	2200534,04	геодезический; 0,1	-
4	421516,13	2199940,49	геодезический; 0,1	-
5	421718,68	2199989,27	геодезический; 0,1	-
6	421596,44	2200413,41	геодезический; 0,1	-
7	421596,44	2200413,41	геодезический; 0,1	-
<b>Часть N 6</b>				
1	418261.10	2199105.15	геодезический; 0,1	-
2	418241.47	2199126.54	геодезический; 0,1	-
3	418143.42	2199075.01	геодезический; 0,1	-
4	418110.04	2199047.75	геодезический; 0,1	-
5	418161.56	2198995.11	геодезический; 0,1	-
<b>Часть N 7</b>				
1	415777,55	2199850,56	геодезический; 0,1	-
2	415828,07	2200005,75	геодезический; 0,1	-
3	415783,29	2200052,02	геодезический; 0,1	-
4	415776,88	2200058,63	геодезический; 0,1	-
5	415826,66	2200215,26	геодезический; 0,1	-
6	415822,83	2200216,47	геодезический; 0,1	-
7	415822,68	2200221,91	геодезический; 0,1	-
8	415801,71	2200225,05	геодезический; 0,1	-

9	415716,72	2200257,04	геодезический; 0,1	-
10	415632,42	2200288,77	геодезический; 0,1	-
11	415588,00	2200169,31	геодезический; 0,1	-
12	415539,88	2200074,08	геодезический; 0,1	-
13	415607,72	2199931,30	геодезический; 0,1	-
14	415644,63	2199896,59	геодезический; 0,1	-
15	415739,11	2199862,43	геодезический; 0,1	-
<b>Часть N 8</b>				
16	415419,39	2200202,71	геодезический; 0,1	-
17	415419,39	2200202,71	геодезический; 0,1	-
18	415425,79	2200213,28	геодезический; 0,1	-
19	415441,65	2200239,46	геодезический; 0,1	-
20	415450,40	2200253,39	геодезический; 0,1	-
21	415464,72	2200276,18	геодезический; 0,1	-
22	415483,96	2200310,18	геодезический; 0,1	-
23	415493,96	2200315,18	геодезический; 0,1	-
24	415503,97	2200331,27	геодезический; 0,1	-
25	415509,53	2200340,68	геодезический; 0,1	-
26	415513,58	2200348,23	геодезический; 0,1	-
27	415517,27	2200355,76	геодезический; 0,1	-
28	415520,48	2200362,92	геодезический; 0,1	-

29	415524,64	2200373,30	геодезический; 0,1	-
30	415527,30	2200380,83	геодезический; 0,1	-
31	415530,28	2200390,38	геодезический; 0,1	-
32	415533,85	2200404,37	геодезический; 0,1	-
33	415537,54	2200425,34	геодезический; 0,1	-
34	415538,37	2200433,17	геодезический; 0,1	-
35	415550,84	2200579,81	геодезический; 0,1	-
36	415551,24	2200585,52	геодезический; 0,1	-
37	415551,50	2200594,77	геодезический; 0,1	-
38	415551,18	2200606,35	геодезический; 0,1	-
39	415549,16	2200624,31	геодезический; 0,1	-
40	415548,05	2200631,02	геодезический; 0,1	-
41	415546,03	2200639,93	геодезический; 0,1	-
42	415526,09	2200665,44	геодезический; 0,1	-
43	415491,54	2200679,79	геодезический; 0,1	-
44	415469,46	2200628,80	геодезический; 0,1	-
45	415443,06	2200640,49	геодезический; 0,1	-
46	415342,40	2200732,89	геодезический; 0,1	-
47	415301,19	2200737,47	геодезический; 0,1	-
48	415255,07	2200716,46	геодезический; 0,1	-

49	415207,32	2200694,71	геодезический; 0,1	-
50	415201,28	2200670,04	геодезический; 0,1	-
51	415197,40	2200654,24	геодезический; 0,1	-
52	415097,09	2200596,75	геодезический; 0,1	-
53	414986,10	2200520,27	геодезический; 0,1	-
54	414808,76	2200311,56	геодезический; 0,1	-
55	414802,27	2200303,93	геодезический; 0,1	-
56	414975,26	2200166,45	геодезический; 0,1	-
57	414975,26	2200166,45	геодезический; 0,1	-
58	414975,26	2200166,45	геодезический; 0,1	-
59	414587,07	2199842,73	геодезический; 0,1	-
60	414909,99	2199430,95	геодезический; 0,1	-
61	414955,84	2199417,75	геодезический; 0,1	-
62	415008,33	2199439,27	геодезический; 0,1	-
63	415059,77	2199448,75	геодезический; 0,1	-
64	415069,41	2199577,62	геодезический; 0,1	-
65	415444,29	2199515,00	геодезический; 0,1	-
66	415459,01	2199512,54	геодезический; 0,1	-
67	415458,72	2199520,53	геодезический; 0,1	-
68	415438,85	2200063,14	геодезический; 0,1	-

69	415438,85	2200063,14	геодезический; 0,1	-
70	415405,30	2200131,61	геодезический; 0,1	-
71	415419,39	2200202,71	геодезический; 0,1	-

4. Сведения о частях границ объекта работ, совпадающих с местоположением внешних границ природных объектов и (или) объектов искусственного происхождения

Обозначение части границ		Описание прохождения части границ
от точки	до точки	
1	2	3

**Сведения о границах территориальной зоны Ж 5**  
 муниципального образования Аннинское городское поселение Ломоносовского  
 муниципального района Ленинградской области  
 (наименование объекта работ)

Сведения о местоположении измененных (уточненных) границ объекта работ

1. Система координат МСК-47 (зона 2)

2. Сведения о характерных точках границ объекта работ

Обозначение характерных точек границ	Существующие координаты, м		Измененные (уточненные) координаты, м		Метод определения координат и средняя квадратическая погрешность положения характерной точки (Mt), м	Описание обозначения точки
	X	Y	X	Y		
1	2	3	4	5	6	7

3. Сведения о характерных точках части (частей) границы объекта работ

Часть N 1

Обозначение характерных точек части границ	Существующие координаты, м		Измененные (уточненные) координаты, м		Метод определения координат и средняя квадратическая погрешность положения характерной точки (Mt), м	Описание обозначения точки
	X	Y	X	Y		
1	2	3	4	5	6	7

Часть N 2

Обозначение характерных точек части границ	Существующие координаты, м		Измененные (уточненные) координаты, м		Метод определения координат и средняя квадратическая погрешность положения характерной	Описание обозначения точки
	X	Y	X	Y		

					точки (Mt), м	
1	2	3	4	5	6	7

Часть N ...

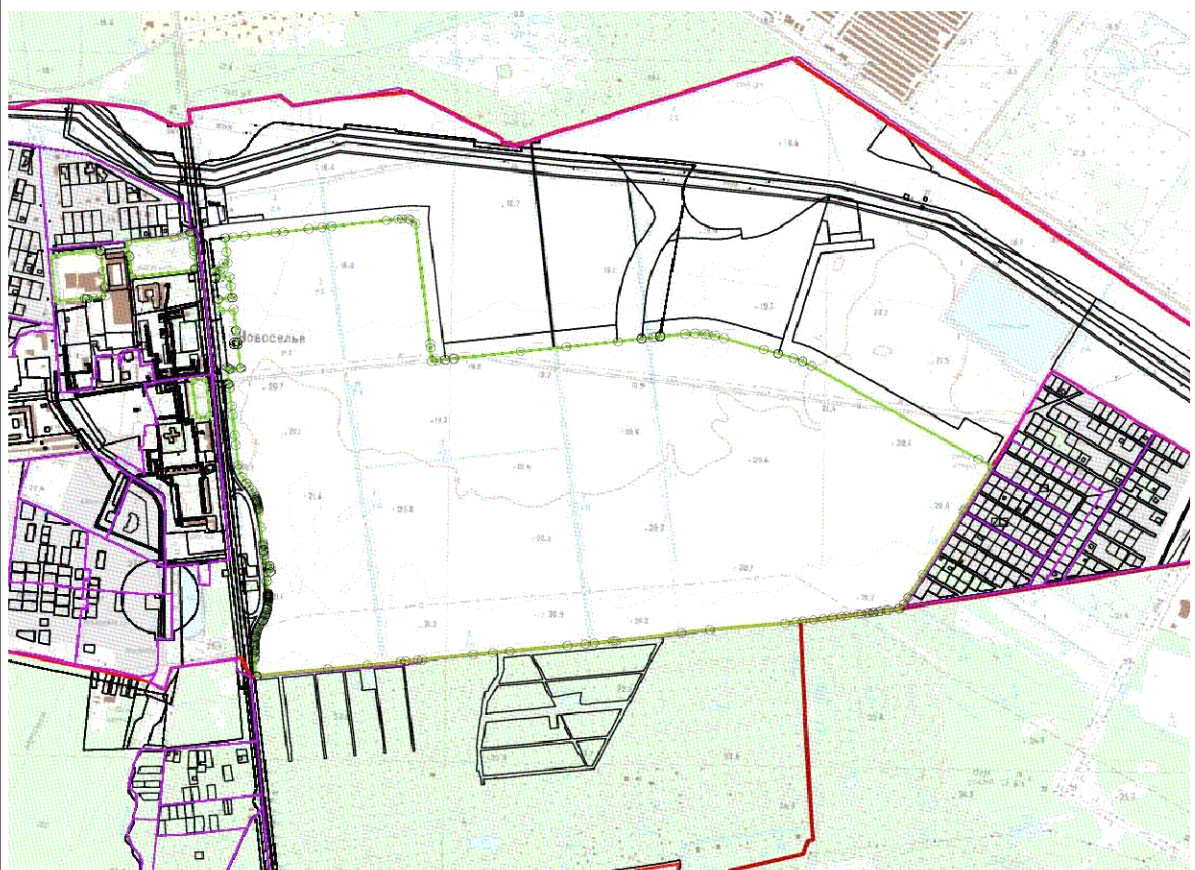
Обозначение характерных точек части границ	Существующие координаты, м		Измененные (уточненные) координаты, м		Метод определения координат и средняя квадратическая погрешность положения характерной точки (Mt), м	Описание обозначения точки
	X	Y	X	Y		
1	2	3	4	5	6	7

3. Сведения о частях границ объекта работ, совпадающих с местоположением внешних границ природных объектов и (или) объектов искусственного происхождения

Обозначение части границ		Существующее описание прохождения части границ	Измененное (уточненное) описание прохождения части границ
от точки	до точки		
1	2	3	





**Сведения о границах территориальной зоны Ж 5**  
**муниципального образования Аннинское городское поселение Ломоносовского**  
**муниципального района Ленинградской области**  
 (наименование объекта работ)

**План границ объекта работ**  
 Часть N 1, 2, 3, 4 границы территориальной зоны



Масштаб 1: 16000

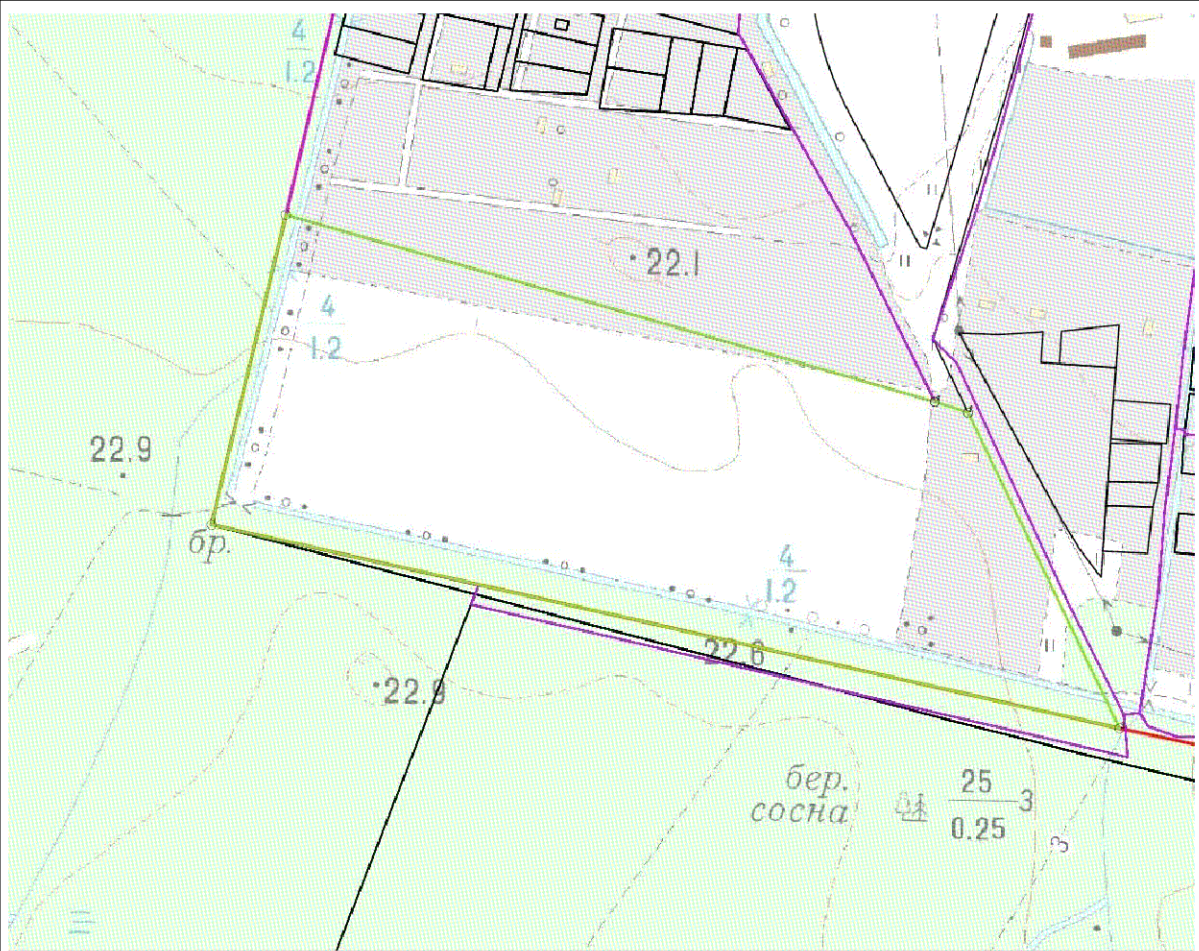
Используемые условные знаки и обозначения:

	граница населенного пункта
	граница территориальной зоны
1	характерная точка границы территориальной зоны
	граница кадастрового квартала
	граница существующего З/У
47:14:0000000:39315	кадастровый номер З/У

**Сведения о границах территориальной зоны Ж 5**  
**муниципального образования Аннинское городское поселение Ломоносовского**





муниципального района Ленинградской области  
(наименование объекта работ)

План границ объекта работ  
Часть N 5 границы территориальной зоны



Масштаб 1: 4000

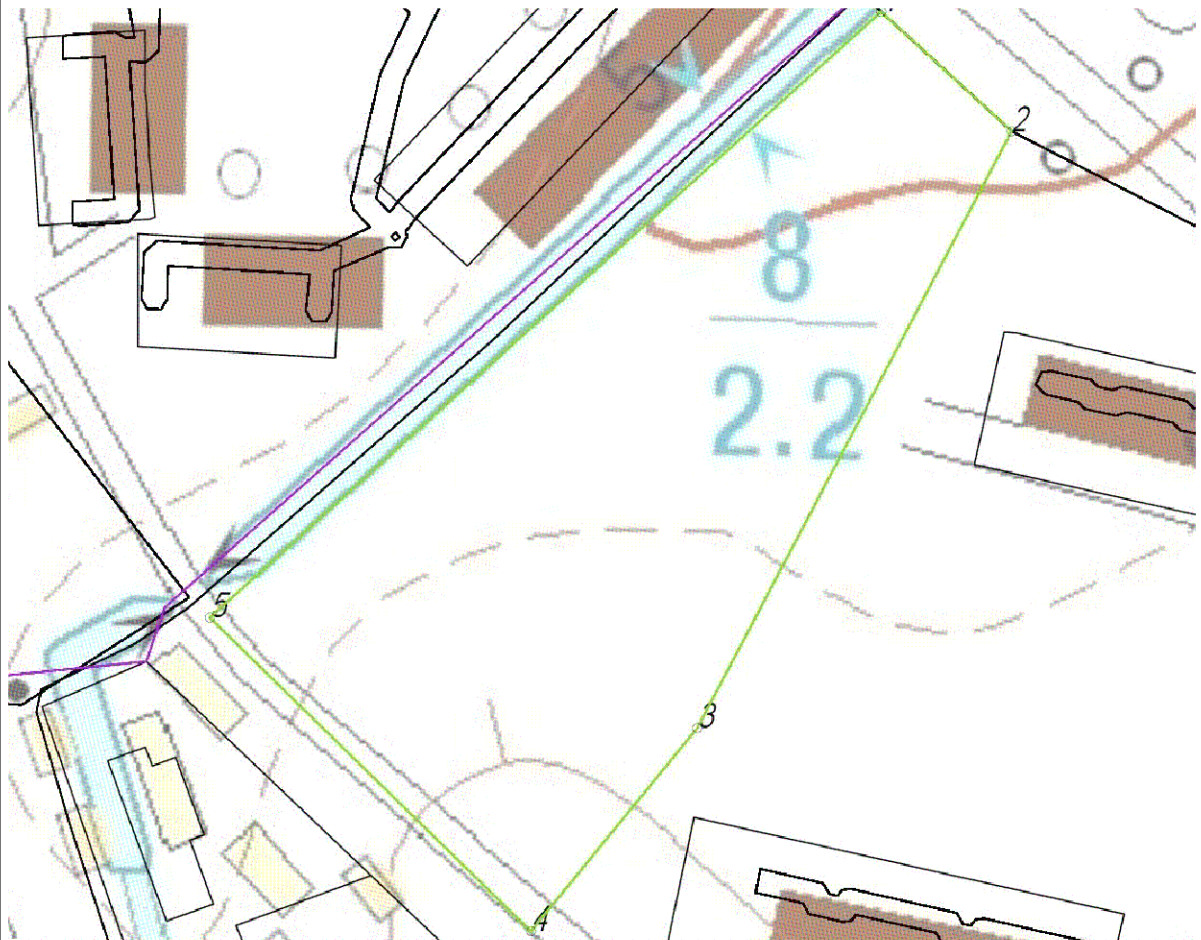
Используемые условные знаки и обозначения:

	граница населенного пункта
	граница территориальной зоны
1	характерная точка границы территориальной зоны
	граница кадастрового квартала
	граница существующего З/У
47:14:0000000:39315	кадастровый номер З/У

Лист N 35





Сведения о границах территориальной зоны Ж 5  
муниципального образования Аннинское городское поселение Ломоносовского  
муниципального района Ленинградской области  
(наименование объекта работ)

План границ объекта работ  
 Часть N 6 границы территориальной зоны



Масштаб 1: 1000

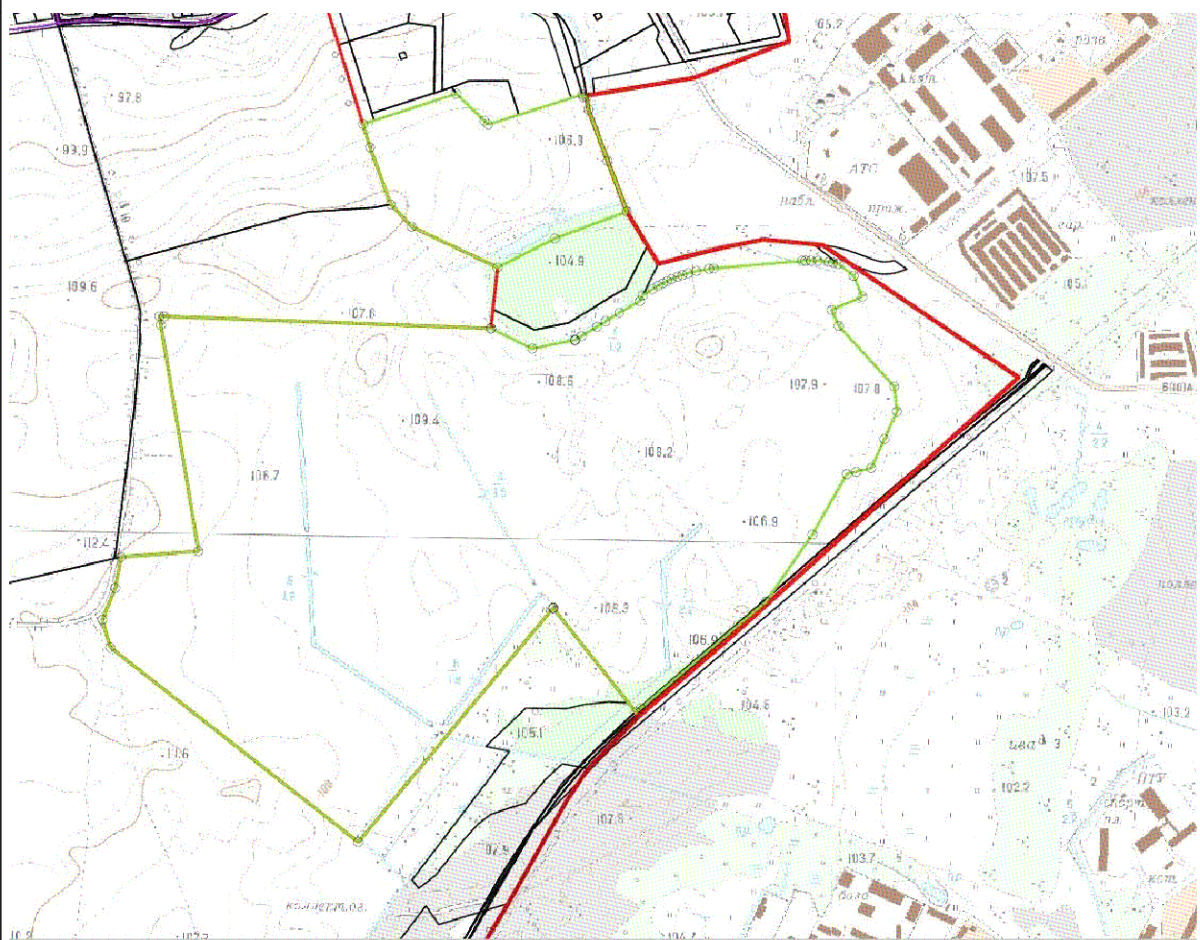
Используемые условные знаки и обозначения:

	граница населенного пункта
	граница территориальной зоны
1	характерная точка границы территориальной зоны
	граница кадастрового квартала
	граница существующего З/У
47:14:0000000:39315	кадастровый номер З/У

Лист N 36





**Сведения о границах территориальной зоны Ж 5**  
 муниципального образования Аннинское городское поселение Ломоносовского  
 муниципального района Ленинградской области  
 (наименование объекта работ)

План границ объекта работ  
Часть N 7, 8 границы территориальной зоны



Масштаб 1: 10000

Используемые условные знаки и обозначения:

	граница населенного пункта
	граница территориальной зоны
1	характерная точка границы территориальной зоны
	граница кадастрового квартала
	граница существующего З/У
47:14:0000000:39315	кадастровый номер З/У

**Текстовое описание местоположения границ  
населенных пунктов и территориальной зоны Ж 5**  
муниципального образования Аннинское городское поселение Ломоносовского муниципального  
района Ленинградской области

Прохождение границы		Описание прохождения границы
от точки	до точки	
1	2	3
1	2	По границе пешеходной дорожки
2	4	По границе дорожки
4	5	По границе дороги
180	202	По границе земельного участка с кадастровым номером 47:14:0501006:677
202	214	По границе земельного участка с кадастровым номером 47:14:0501006:216
214	216	По границе Санкт-Петербурга
216	222	По границе земельного участка с кадастровым номером 47:14:0501006:58
222	225	По границе земельного участка с кадастровым номером 47:14:0501006:311
225	228	По границе земельного участка с кадастровым номером 47:14:0501006:246
229	234	По полевой дороге
234	238	По границе населенного пункта д.Куттузи
238	240	По границе земельного участка с кадастровым номером 47:14:0502006:1184
240	229	По границе населенного пункта д.Куттузи
244	250	По границе дороги
250	255	По границе земельного участка с кадастровым номером 47:14:0000000:37880
255	260	По границе земельного участка с кадастровым номером 47:14:0505005:519
260	244	По границе земельного участка с кадастровым номером 47:14:0505005:1
262	263	По границе дороги

263	271	По границе земельного участка с кадастровым номером 47:14:0505005:500
271	273	По границе земельного участка с кадастровым номером 47:14:0505005:507
273	274	По границе земельного участка с кадастровым номером 47:14:0505005:502
274	277	По границе земельного участка с кадастровым номером 47:14:0505005:187
277	279	По границе земельного участка с кадастровым номером 47:14:0505005:191
279	262	По границе реки Кикенки
280	282	По границе земельного участка с кадастровым номером 47:14:0504001:917
282	290	По границе земельного участка с кадастровым номером 47:14:0504001:190
290	291	По границе земельного участка с кадастровым номером 47:14:0504001:910
291	295	По границе земельного участка с кадастровым номером 47:14:0504001:909
295	300	По границе земельного участка с кадастровым номером 47:14:0504001:908
300	310	По границе земельного участка с кадастровым номером 47:14:0504001:1451
350	440	По границе земельных участков с кадастровыми номерами 47:14:0504001:563; 47:14:0504001:564
440	450	По границе земельных участков с кадастровыми номерами 47:14:0504001:560; 47:14:0504001:559
450	497	По границе городского посёлка Новоселье
498	503	По границе земельного участка с кадастровым номером 47:14:0504001:914
503	498	По границе земельного участка с кадастровым номером 47:14:0504001:914
78	87	По КАД
87	142	По границе автомобильной дороги
142	7	По Красносельскому шоссе
7	56	По внутриквартальному проезду в г.п. Новоселье
56	78	По границе кадастрового квартала 47:14:0504001

**Сведения о границах территориальной зоны**  
**О1 - Зона общественного использования объектов капитального строительства**  
муниципального образования Аннинское городское поселение Ломоносовского муниципального района  
Ленинградской области

Всего листов 44

<b>Сведения о границах</b> <u>территориальной зоны общественного использования объектов капитального строительства (О1)</u> <u>муниципального образования Аннинское городское поселение</u> <u>Ломоносовского муниципального района Ленинградской области</u> (наименование объекта работ)	
<b>Титульный лист</b>	
<b>1. Сведения о заказчике работ:</b>	
<b>О физическом лице:</b>	
Фамилия, имя, отчество (отчество указывается при наличии) _____	
<b>О юридическом лице, органе государственной власти, органе местного самоуправления:</b>	
Полное наименование: <u>Администрация муниципального образования Аннинское городское поселение Ломоносовского муниципального района Ленинградской области</u>	
Страна регистрации (инкорпорации) (указывается в отношении иностранного юридического лица) _____	
Фамилия и инициалы уполномоченного представителя, его должность, реквизиты доверенности (если представитель действует по доверенности) <u>Рытов Дмитрий Вячеславович,</u> <u>главы администрации муниципального образования Аннинское городское поселение</u> <u>Ломоносовского муниципального района Ленинградской области</u>	
Подпись _____ (Рытов Д.В.)	Дата « ____ » _____ г.
<i>Место для оттиска печати заказчика</i>	

**Сведения о границах территориальной зоны (О1)  
муниципального образования Аннинское городское поселение  
Ломоносовского муниципального района Ленинградской области**  
(наименование объекта работ)

**Титульный лист**

**2. Сведения об исполнителе работ:**

**Об индивидуальном предпринимателе:**

Фамилия, имя, отчество (отчество указывается при наличии) =

Идентификационный номер налогоплательщика =

Контактный телефон и почтовый адрес =

СНИЛС(если исполнителем является кадастровый инженер) =

**О юридическом лице:**

Полное наименование: **Общество с ограниченной ответственностью  
"ПРОИЗВОДСТВЕННОЕ ПРЕДПРИЯТИЕ "РАДИАНТ"**

Основной государственный регистрационный номер **1027806078233**

Контактный телефон и почтовый адрес **414-92-77  
190121, г. Санкт-Петербург, наб. р. Пряжки, дом 32**

Фамилия и инициалы уполномоченного представителя юридического лица,  
его должность, реквизиты доверенности (если представитель действует по доверенности) **Николаев В.С.  
генеральный директор**

Сведения о кадастровом инженер: **Николаев Владислав Станиславович, номер  
квалификационного аттестата 78-10-0077**

Подпись \_\_\_\_\_ (Николаев В.С. )

Дата « \_\_\_\_ » \_\_\_\_\_ г.

*Место для оттиска печати (при наличии) лица, составившего описание местоположения границ*

**Сведения о границах территориальной зоны (О1)**  
**муниципального образования Аннинское городское поселение**  
**Ломоносовского муниципального района Ленинградской области**  
(наименование объекта работ)

<b>№ п/п</b>	<b>Содержание</b>	<b>Номера листов</b>
<b>1</b>	<b>2</b>	<b>3</b>
1.	Основания для проведения работ по описанию местоположения границ объекта работ и исходные данные	4
2.	Сведения об объекте работ	6
3.	Сведения о местоположении границ объекта работ	8
4.	Сведения о местоположении измененных (уточненных) границ объекта работ	59
5.	План границ объекта работ	120
6.	Приложение (доверенность)	

**Сведения о границах территориальной зоны (О1)**  
муниципального образования Аннинское городское поселение  
Ломоносовского муниципального района Ленинградской области  
(наименование объекта работ)

**Основания для проведения работ по описанию местоположения границ объекта работ и исходные данные**

**Перечень документов**

№ п/п	Наименование и реквизиты документа	Сведения об органе (организации), подготовившем или принявшем документ
1	2	3
1.	Договор № _____ от _____	Администрация муниципального образования Аннинское городское поселение Ломоносовского муниципального района Ленинградской области
2.	Решение совета депутатов от 05 августа 2010 г. № 46 «Об утверждении генерального плана МО Аннинское сельское поселение МО Ломоносовский муниципальный район Ленинградской области (в редакции решений совета депутатов МО Аннинское сельское поселение МО Ломоносовский муниципальный район Ленинградской области от 18.08.2011 № 48, от 16.12.2014 № 30)	Совет депутатов МО Аннинское сельское поселение МО Ломоносовский муниципальный район Ленинградской области
3.	Решение совета депутатов муниципального образования Аннинское сельское поселение муниципального образования Ломоносовский муниципальный район Ленинградской области от 24.12.2010 № 75 «Об утверждении Правил землепользования и застройки МО Аннинское городское поселение Ломоносовского муниципального района Ленинградской области» (в редакции решений совета депутатов муниципального образования Аннинское сельское поселение муниципального образования Ломоносовский муниципальный район Ленинградской области от 18.08.2011 № 47; от 19.07.2012 № 21, от 05.03.2013 № 10, от 20.03.2014 № 15, от 24.10.2014 № 13, приказа комитета по архитектуре и градостроительству	Совет депутатов муниципального образования Аннинское сельское поселение муниципального образования Ломоносовский муниципальный район Ленинградской области;

**Сведения о границах территориальной зоны (О1)**  
**муниципального образования Аннинское городское поселение**  
**Ломоносовского муниципального района Ленинградской области**  
(наименование объекта работ)

**Основания для проведения работ по описанию местоположения границ объекта работ и исходные данные**

**Перечень документов**

Ленинградской области от 09.12.2016 № 65, в редакции приказа комитета по архитектуре и градостроительству Ленинградской области от 31.01.2017 № 4)	
--	--

**Сведения о границах территориальной зоны (О1)**  
**муниципального образования Аннинское городское поселение**  
**Ломоносовского муниципального района Ленинградской области**  
(наименование объекта работ)

**Сведения об объекте работ**

№ п/п	Характеристики объекта работ	Описание характеристик
1	2	3
1.	Местоположение объекта работ	Российская Федерация, Ленинградская область, Ломоносовский муниципальный район, муниципальное образование Аннинское городское поселение
2.	Площадь объекта работ ± величина погрешности определения площади ( $P \pm \Delta P$ )	1673795 кв.м ± 452.81 кв.м, в том числе: (Контур 1) 16031.67 кв.м ± 44 кв.м (Контур 2) 24984.55 кв.м ± 55 кв.м (Контур 3) 4727.16 кв.м ± 24 кв.м (Контур 4) 898.97 кв.м ± 10 кв.м (Контур 5) 1524.48 кв.м ± 14 кв.м (Контур 6) 5328.07 кв.м ± 26 кв.м (Контур 7) 9632.84 кв.м ± 34 кв.м (Контур 8) 1903.83 кв.м ± 15 кв.м (Контур 9) 5784.12 кв.м ± 27 кв.м (Контур 10) 5363.43 кв.м ± 26 кв.м (Контур 11) 524.35 кв.м ± 8 кв.м (Контур 12) 4426.29 кв.м ± 23 кв.м (Контур 13) 11812.21 кв.м ± 38 кв.м (Контур 14) 2248.43 кв.м ± 17 кв.м (Контур 15) 2853.75 кв.м ± 19 кв.м (Контур 16) 805.24 кв.м ± 10 кв.м (Контур 17) 490457.50 кв.м ± 245 кв.м (Контур 18) 2131.15 кв.м ± 16 кв.м (Контур 19) 2261.02 кв.м ± 17 кв.м (Контур 20) 3702.02 кв.м ± 20 кв.м (Контур 21) 3562.70 кв.м ± 14 кв.м (Контур 22) 6854.84 кв.м ± 29 кв.м (Контур 23) 13053.65 кв.м ± 40 кв.м (Контур 24) 5500.03 кв.м ± 26 кв.м (Контур 25) 9999.88 кв.м ± 35 кв.м (Контур 26) 8099.90 кв.м ± 31 кв.м (Контур 27) 4927.66 кв.м ± 25 кв.м (Контур 28) 1191.09 кв.м ± 12 кв.м (Контур 29) 1099.77 кв.м ± 12 кв.м (Контур 30) 72558.87 кв.м ± 94 кв.м (Контур 31) 185106.25 кв.м ± 151 кв.м (Контур 32) 190803.75 кв.м ± 153 кв.м (Контур 33) 432665.71 кв.м ± 230 кв.м (Контур 34) 1894.75 кв.м ± 15 кв.м (Контур 35) 15940.57 кв.м ± 44 кв.м (Контур 36) 8931.71 кв.м ± 33 кв.м

**Сведения о границах территориальной зоны (О1)**  
муниципального образования Аннинское городское поселение  
Ломоносовского муниципального района Ленинградской области  
 (наименование объекта работ)

**Сведения об объекте работ**

		(Контур 37) 115886.06 кв.м ± 119 кв.м (Контур 38) 91.94 кв.м ± 3 кв.м
3.	Иные характеристики объекта работ	Зона предназначена для размещения объектов капитального строительства в целях обеспечения удовлетворения бытовых и социальных потребностей человека. Установлено согласно Правилам землепользования и застройки МО Аннинское городское поселение МО Ломоносовский муниципальный район Ленинградской области утв. решением совета депутатов МО Аннинское городское поселение МО Ломоносовский муниципальный район Ленинградской области от 24.12.2010 № 75

**Сведения о границах территориальной зоны (О1)  
муниципального образования Аннинское городское поселение  
Ломоносовского муниципального района Ленинградской области**  
(наименование объекта работ)

**Сведения о местоположении границ объекта работ**

**1. Система координат СК-47 зона 2**

**2. Сведения о характерных точках границ объекта работ**

Обозначение характерных точек границ	Координаты, м		Метод определения координат и средняя квадратическая погрешность положения характерной точки ( $M_t$ ), м	Описание закрепления точки
	X	Y		
1	2	3	4	5
Контур 1	-	-	-	-
1	418285.58	2198295.53	$M_t=0.10$ ; метод - геодезический метод	-
2	418375.96	2198411.63	$M_t=0.10$ ; метод - геодезический метод	-
3	418358.28	2198458.90	$M_t=0.10$ ; метод - геодезический метод	-
4	418345.51	2198471.93	$M_t=0.10$ ; метод - геодезический метод	-
5	418339.37	2198463.07	$M_t=0.10$ ; метод - геодезический метод	-
6	418322.36	2198470.25	$M_t=0.10$ ; метод - геодезический метод	-
7	418314.71	2198473.08	$M_t=0.10$ ; метод - геодезический метод	-
8	418308.78	2198475.82	$M_t=0.10$ ; метод - геодезический метод	-
9	418250.43	2198410.19	$M_t=0.10$ ; метод - геодезический метод	-
10	418248.33	2198412.18	$M_t=0.10$ ; метод - геодезический метод	-
11	418244.60	2198408.30	$M_t=0.10$ ; метод - геодезический метод	-
12	418246.76	2198406.26	$M_t=0.10$ ; метод - геодезический метод	-
13	418201.98	2198356.36	$M_t=0.10$ ; метод - геодезический метод	-
14	418210.31	2198349.74	$M_t=0.10$ ; метод - геодезический метод	-
15	418222.39	2198343.30	$M_t=0.10$ ; метод - геодезический метод	-
16	418230.30	2198337.10	$M_t=0.10$ ; метод - геодезический метод	-
17	418240.49	2198329.59	$M_t=0.10$ ; метод - геодезический метод	-

**Сведения о границах территориальной зоны (О1)**  
муниципального образования Аннинское городское поселение  
Ломоносовского муниципального района Ленинградской области  
(наименование объекта работ)

**Сведения о местоположении границ объекта работ**

18	418248.23	2198324.27	Mt=0.10; метод - геодезический метод	-
19	418254.58	2198318.87	Mt=0.10; метод - геодезический метод	-
20	418255.17	2198318.37	Mt=0.10; метод - геодезический метод	-
21	418255.38	2198318.21	Mt=0.10; метод - геодезический метод	-
22	418257.99	2198316.12	Mt=0.10; метод - геодезический метод	-
23	418258.35	2198316.67	Mt=0.10; метод - геодезический метод	-
24	418278.31	2198301.20	Mt=0.10; метод - геодезический метод	-
1	418285.58	2198295.53	Mt=0.10; метод - геодезический метод	-
Контур 2	-	-	-	-
25	418268.32	2198749.55	Mt=0.10; метод - геодезический метод	-
26	418268.59	2198757.23	Mt=0.10; метод - геодезический метод	-
27	418268.64	2198758.72	Mt=0.10; метод - геодезический метод	-
28	418277.77	2198789.01	Mt=0.10; метод - геодезический метод	-
29	418279.31	2198794.11	Mt=0.10; метод - геодезический метод	-
30	418279.55	2198797.48	Mt=0.10; метод - геодезический метод	-
31	418277.06	2198803.79	Mt=0.10; метод - геодезический метод	-
32	418274.66	2198807.80	Mt=0.10; метод - геодезический метод	-
33	418273.39	2198816.46	Mt=0.10; метод - геодезический метод	-
34	418266.65	2198829.09	Mt=0.10; метод - геодезический метод	-
35	418260.83	2198831.75	Mt=0.10; метод - геодезический метод	-
36	418218.27	2198842.56	Mt=0.10; метод - геодезический метод	-
37	418210.79	2198849.70	Mt=0.10; метод - геодезический метод	-
38	418206.83	2198861.78	Mt=0.10; метод - геодезический метод	-

**Сведения о границах территориальной зоны (О1)  
муниципального образования Аннинское городское поселение  
Ломоносовского муниципального района Ленинградской области**  
(наименование объекта работ)

**Сведения о местоположении границ объекта работ**

			метод	
39	418214.15	2198905.54	Mt=0.10; метод - геодезический метод	-
40	418222.26	2198936.00	Mt=0.10; метод - геодезический метод	-
41	418224.79	2198945.52	Mt=0.10; метод - геодезический метод	-
42	418161.56	2198995.11	Mt=0.10; метод - геодезический метод	-
43	418154.36	2198984.73	Mt=0.10; метод - геодезический метод	-
44	418146.92	2198967.59	Mt=0.10; метод - геодезический метод	-
45	418149.42	2198934.96	Mt=0.10; метод - геодезический метод	-
46	418137.21	2198765.91	Mt=0.10; метод - геодезический метод	-
47	418132.36	2198723.33	Mt=0.10; метод - геодезический метод	-
48	418174.91	2198700.66	Mt=0.10; метод - геодезический метод	-
25	418268.32	2198749.55	Mt=0.10; метод - геодезический метод	-
Контур 3	-	-	-	-
49	418416.75	2198961.92	Mt=0.10; метод - геодезический метод	-
50	418440.94	2198999.57	Mt=0.10; метод - геодезический метод	-
51	418433.01	2199010.37	Mt=0.10; метод - геодезический метод	-
52	418353.38	2199004.99	Mt=0.10; метод - геодезический метод	-
53	418357.88	2198944.73	Mt=0.10; метод - геодезический метод	-
54	418397.55	2198930.85	Mt=0.10; метод - геодезический метод	-
49	418416.75	2198961.92	Mt=0.10; метод - геодезический метод	-
Контур 4	-	-	-	-
55	414984.51	2194826.70	Mt=0.10; метод - геодезический метод	-
56	414990.63	2194832.72	Mt=0.10; метод - геодезический метод	-
57	414985.83	2194841.56	Mt=0.10; метод - геодезический метод	-

**Сведения о границах территориальной зоны (О1)  
муниципального образования Аннинское городское поселение  
Ломоносовского муниципального района Ленинградской области**  
(наименование объекта работ)

**Сведения о местоположении границ объекта работ**

			метод	
58	414977.22	2194851.32	Mt=0.10; метод - геодезический метод	-
59	414976.21	2194849.92	Mt=0.10; метод - геодезический метод	-
60	414953.80	2194831.67	Mt=0.10; метод - геодезический метод	-
61	414954.91	2194824.25	Mt=0.10; метод - геодезический метод	-
62	414952.33	2194822.86	Mt=0.10; метод - геодезический метод	-
63	414951.94	2194818.77	Mt=0.10; метод - геодезический метод	-
64	414957.35	2194814.61	Mt=0.10; метод - геодезический метод	-
65	414963.33	2194806.17	Mt=0.10; метод - геодезический метод	-
55	414984.51	2194826.70	Mt=0.10; метод - геодезический метод	-
Контур 5	-	-	-	-
66	422187.86	2200923.45	Mt=0.10; метод - геодезический метод	-
67	422192.33	2200956.06	Mt=0.10; метод - геодезический метод	-
70	422146.04	2200961.30	Mt=0.10; метод - геодезический метод	-
71	422141.31	2200929.33	Mt=0.10; метод - геодезический метод	-
66	422187.86	2200923.45	Mt=0.10; метод - геодезический метод	-
Контур 6	-	-	-	-
103	414972.88	2195185.83	Mt=0.10; метод - геодезический метод	-
104	415011.37	2195285.32	Mt=0.10; метод - геодезический метод	-
105	415012.67	2195289.35	Mt=0.10; метод - геодезический метод	-
106	415013.52	2195295.24	Mt=0.10; метод - геодезический метод	-
107	415013.45	2195299.94	Mt=0.10; метод - геодезический метод	-
108	415012.15	2195304.65	Mt=0.10; метод - геодезический метод	-
109	415009.67	2195308.42	Mt=0.10; метод - геодезический метод	-

**Сведения о границах территориальной зоны (О1)  
муниципального образования Аннинское городское поселение  
Ломоносовского муниципального района Ленинградской области**  
(наименование объекта работ)

**Сведения о местоположении границ объекта работ**

			метод	
110	415007.43	2195310.22	Mt=0.10; метод - геодезический метод	-
111	414974.53	2195326.38	Mt=0.10; метод - геодезический метод	-
112	414941.26	2195226.68	Mt=0.10; метод - геодезический метод	-
103	414972.88	2195185.83	Mt=0.10; метод - геодезический метод	-
Контур 7	-	-	-	-
113	415166.19	2193954.55	Mt=0.10; метод - геодезический метод	-
114	415161.55	2194009.73	Mt=0.10; метод - геодезический метод	-
115	415166.52	2194045.69	Mt=0.10; метод - геодезический метод	-
116	415167.98	2194052.39	Mt=0.10; метод - геодезический метод	-
117	415116.70	2194070.49	Mt=0.10; метод - геодезический метод	-
118	415107.30	2194073.15	Mt=0.10; метод - геодезический метод	-
119	415105.38	2194067.90	Mt=0.10; метод - геодезический метод	-
120	415095.50	2194037.78	Mt=0.10; метод - геодезический метод	-
121	415093.26	2194029.53	Mt=0.10; метод - геодезический метод	-
122	415062.61	2193966.78	Mt=0.10; метод - геодезический метод	-
123	415055.34	2193950.08	Mt=0.10; метод - геодезический метод	-
124	415087.48	2193943.45	Mt=0.10; метод - геодезический метод	-
113	415166.19	2193954.55	Mt=0.10; метод - геодезический метод	-
Контур 8	-	-	-	-
125	419256.03	2194449.16	Mt=0.10; метод - геодезический метод	-
126	419253.80	2194456.75	Mt=0.10; метод - геодезический метод	-
127	419249.85	2194476.18	Mt=0.10; метод - геодезический метод	-
128	419248.70	2194484.26	Mt=0.10; метод - геодезический метод	-

**Сведения о границах территориальной зоны (О1)  
муниципального образования Аннинское городское поселение  
Ломоносовского муниципального района Ленинградской области**  
(наименование объекта работ)

**Сведения о местоположении границ объекта работ**

			метод	
129	419208.92	2194476.73	Mt=0.10; метод - геодезический метод	-
130	419219.36	2194420.47	Mt=0.10; метод - геодезический метод	-
131	419219.48	2194419.86	Mt=0.10; метод - геодезический метод	-
125	419256.03	2194449.16	Mt=0.10; метод - геодезический метод	-
Контур 9	-	-	-	-
132	419206.79	2194753.22	Mt=0.10; метод - геодезический метод	-
133	419214.09	2194761.52	Mt=0.10; метод - геодезический метод	-
134	419211.18	2194794.20	Mt=0.10; метод - геодезический метод	-
135	419171.58	2194786.40	Mt=0.10; метод - геодезический метод	-
136	419167.74	2194827.55	Mt=0.10; метод - геодезический метод	-
137	419112.60	2194816.70	Mt=0.10; метод - геодезический метод	-
138	419127.15	2194737.66	Mt=0.10; метод - геодезический метод	-
132	419206.79	2194753.22	Mt=0.10; метод - геодезический метод	-
Контур 10	-	-	-	-
139	422034.84	2200403.99	Mt=0.10; метод - геодезический метод	-
140	422064.77	2200484.04	Mt=0.10; метод - геодезический метод	-
141	422050.94	2200481.89	Mt=0.10; метод - геодезический метод	-
142	422049.70	2200489.80	Mt=0.10; метод - геодезический метод	-
143	421935.19	2200471.94	Mt=0.10; метод - геодезический метод	-
144	421950.22	2200462.70	Mt=0.10; метод - геодезический метод	-
139	422034.84	2200403.99	Mt=0.10; метод - геодезический метод	-
Контур 11	-	-	-	-
145	418458.46	2198960.20	Mt=0.10; метод - геодезический метод	-

**Сведения о границах территориальной зоны (О1)  
муниципального образования Аннинское городское поселение  
Ломоносовского муниципального района Ленинградской области**  
(наименование объекта работ)

**Сведения о местоположении границ объекта работ**

146	418471.45	2198975.88	Mt=0.10; метод - геодезический метод	-
147	418474.47	2198985.24	Mt=0.10; метод - геодезический метод	-
148	418471.00	2198987.85	Mt=0.10; метод - геодезический метод	-
149	418462.63	2198994.45	Mt=0.10; метод - геодезический метод	-
150	418462.32	2198995.27	Mt=0.10; метод - геодезический метод	-
151	418454.57	2198981.35	Mt=0.10; метод - геодезический метод	-
152	418445.76	2198969.19	Mt=0.10; метод - геодезический метод	-
153	418455.30	2198957.25	Mt=0.10; метод - геодезический метод	-
145	418458.46	2198960.20	Mt=0.10; метод - геодезический метод	-
Контур 12	-	-	-	-
154	417844.32	2200170.16	Mt=0.10; метод - геодезический метод	-
155	417833.95	2200210.23	Mt=0.10; метод - геодезический метод	-
156	417831.55	2200215.38	Mt=0.10; метод - геодезический метод	-
157	417828.01	2200219.37	Mt=0.10; метод - геодезический метод	-
158	417822.82	2200221.21	Mt=0.10; метод - геодезический метод	-
159	417815.12	2200222.67	Mt=0.10; метод - геодезический метод	-
160	417794.55	2200209.64	Mt=0.10; метод - геодезический метод	-
161	417788.48	2200212.91	Mt=0.10; метод - геодезический метод	-
162	417750.33	2200152.42	Mt=0.10; метод - геодезический метод	-
163	417792.81	2200134.80	Mt=0.10; метод - геодезический метод	-
164	417802.03	2200130.97	Mt=0.10; метод - геодезический метод	-
165	417808.59	2200169.34	Mt=0.10; метод - геодезический метод	-
154	417844.32	2200170.16	Mt=0.10; метод - геодезический метод	-

**Сведения о границах территориальной зоны (О1)**  
муниципального образования Аннинское городское поселение  
Ломоносовского муниципального района Ленинградской области  
(наименование объекта работ)

**Сведения о местоположении границ объекта работ**

			метод	
Контур 13	-	-	Mt=0.10; метод - геодезический метод	-
226	422198.44	2200442.56	Mt=0.10; метод - геодезический метод	-
227	422203.84	2200496.91	Mt=0.10; метод - геодезический метод	-
228	422202.92	2200497.01	Mt=0.10; метод - геодезический метод	-
229	422207.68	2200541.18	Mt=0.10; метод - геодезический метод	-
230	422208.55	2200541.29	Mt=0.10; метод - геодезический метод	-
231	422213.15	2200589.58	Mt=0.10; метод - геодезический метод	-
232	422213.62	2200594.37	Mt=0.10; метод - геодезический метод	-
233	422207.69	2200595.01	Mt=0.10; метод - геодезический метод	-
234	422154.05	2200601.95	Mt=0.10; метод - геодезический метод	-
235	422131.63	2200604.68	Mt=0.10; метод - геодезический метод	-
236	422128.45	2200590.80	Mt=0.10; метод - геодезический метод	-
237	422117.97	2200592.23	Mt=0.10; метод - геодезический метод	-
238	422111.83	2200541.99	Mt=0.10; метод - геодезический метод	-
239	422106.97	2200511.43	Mt=0.10; метод - геодезический метод	-
240	422192.90	2200445.72	Mt=0.10; метод - геодезический метод	-
226	422198.44	2200442.56	Mt=0.10; метод - геодезический метод	-
Контур 14	-	-	-	-
241	418420.14	2201305.13	Mt=0.10; метод - геодезический метод	-
242	418418.94	2201306.00	Mt=0.10; метод - геодезический метод	-
243	418434.24	2201326.19	Mt=0.10; метод - геодезический метод	-
244	418384.23	2201363.99	Mt=0.10; метод - геодезический метод	-

**Сведения о границах территориальной зоны (О1)  
муниципального образования Аннинское городское поселение  
Ломоносовского муниципального района Ленинградской области**  
(наименование объекта работ)

**Сведения о местоположении границ объекта работ**

245	418366.01	2201345.24	Mt=0.10; метод - геодезический метод	-
246	418370.69	2201341.75	Mt=0.10; метод - геодезический метод	-
247	418403.70	2201317.29	Mt=0.10; метод - геодезический метод	-
248	418387.29	2201296.30	Mt=0.10; метод - геодезический метод	-
249	418386.79	2201295.66	Mt=0.10; метод - геодезический метод	-
250	418389.83	2201292.98	Mt=0.10; метод - геодезический метод	-
251	418393.75	2201287.87	Mt=0.10; метод - геодезический метод	-
252	418400.21	2201281.72	Mt=0.10; метод - геодезический метод	-
253	418400.55	2201281.78	Mt=0.10; метод - геодезический метод	-
254	418401.56	2201281.04	Mt=0.10; метод - геодезический метод	-
241	418420.14	2201305.13	Mt=0.10; метод - геодезический метод	-
Контур 15	-	-	-	-
255	419421.51	2195334.32	Mt=0.10; метод - геодезический метод	-
256	419428.82	2195344.22	Mt=0.10; метод - геодезический метод	-
257	419422.91	2195372.70	Mt=0.10; метод - геодезический метод	-
258	419418.44	2195392.22	Mt=0.10; метод - геодезический метод	-
259	419418.31	2195393.23	Mt=0.10; метод - геодезический метод	-
260	419410.51	2195402.78	Mt=0.10; метод - геодезический метод	-
261	419376.97	2195394.07	Mt=0.10; метод - геодезический метод	-
262	419376.71	2195387.41	Mt=0.10; метод - геодезический метод	-
263	419376.72	2195341.55	Mt=0.10; метод - геодезический метод	-
264	419407.60	2195335.09	Mt=0.10; метод - геодезический метод	-
265	419409.86	2195336.09	Mt=0.10; метод - геодезический метод	-

**Сведения о границах территориальной зоны (О1)**  
**муниципального образования Аннинское городское поселение**  
**Ломоносовского муниципального района Ленинградской области**  
(наименование объекта работ)

**Сведения о местоположении границ объекта работ**

			метод	
255	419421.51	2195334.32	Mt=0.10; метод - геодезический метод	-
Контур 16	-	-	-	-
266	418280.89	2201030.72	Mt=0.10; метод - геодезический метод	-
267	418297.14	2201063.19	Mt=0.10; метод - геодезический метод	-
268	418295.47	2201064.35	Mt=0.10; метод - геодезический метод	-
269	418284.56	2201058.15	Mt=0.10; метод - геодезический метод	-
270	418285.26	2201057.22	Mt=0.10; метод - геодезический метод	-
271	418283.65	2201056.02	Mt=0.10; метод - геодезический метод	-
272	418282.88	2201057.06	Mt=0.10; метод - геодезический метод	-
273	418268.27	2201046.14	Mt=0.10; метод - геодезический метод	-
274	418259.78	2201035.88	Mt=0.10; метод - геодезический метод	-
275	418252.09	2201018.00	Mt=0.10; метод - геодезический метод	-
276	418255.74	2201016.27	Mt=0.10; метод - геодезический метод	-
277	418259.51	2201016.98	Mt=0.10; метод - геодезический метод	-
278	418273.76	2201023.24	Mt=0.10; метод - геодезический метод	-
279	418276.39	2201025.96	Mt=0.10; метод - геодезический метод	-
280	418275.66	2201026.65	Mt=0.10; метод - геодезический метод	-
281	418277.04	2201028.10	Mt=0.10; метод - геодезический метод	-
282	418277.77	2201027.41	Mt=0.10; метод - геодезический метод	-
266	418280.89	2201030.72	Mt=0.10; метод - геодезический метод	-
-	-	-	-	-
283	418279.50	2201033.06	Mt=0.10; метод - геодезический метод	-
284	418279.93	2201035.02	Mt=0.10; метод - геодезический метод	-

**Сведения о границах территориальной зоны (О1)**  
**муниципального образования Аннинское городское поселение**  
**Ломоносовского муниципального района Ленинградской области**  
(наименование объекта работ)

**Сведения о местоположении границ объекта работ**

			метод	
285	418277.98	2201035.45	Mt=0.10; метод - геодезический метод	-
286	418277.55	2201033.49	Mt=0.10; метод - геодезический метод	-
283	418279.50	2201033.06	Mt=0.10; метод - геодезический метод	-
Контур 17	-	-	-	-
393	422541.20	2202336.20	Mt=0.10; метод - геодезический метод	-
394	422542.98	2202346.08	Mt=0.10; метод - геодезический метод	-
395	422544.05	2202349.44	Mt=0.10; метод - геодезический метод	-
396	422548.02	2202356.66	Mt=0.10; метод - геодезический метод	-
397	422547.99	2202356.66	Mt=0.10; метод - геодезический метод	-
398	422548.77	2202358.02	Mt=0.10; метод - геодезический метод	-
399	422549.47	2202375.67	Mt=0.10; метод - геодезический метод	-
400	422548.81	2202385.48	Mt=0.10; метод - геодезический метод	-
401	422549.74	2202392.55	Mt=0.10; метод - геодезический метод	-
402	422546.41	2202446.92	Mt=0.10; метод - геодезический метод	-
403	422546.07	2202466.86	Mt=0.10; метод - геодезический метод	-
404	422546.72	2202478.17	Mt=0.10; метод - геодезический метод	-
405	422548.76	2202492.12	Mt=0.10; метод - геодезический метод	-
406	422552.06	2202504.96	Mt=0.10; метод - геодезический метод	-
407	422557.28	2202519.65	Mt=0.10; метод - геодезический метод	-
408	422561.14	2202528.04	Mt=0.10; метод - геодезический метод	-
409	422547.59	2202529.40	Mt=0.10; метод - геодезический метод	-
410	422548.78	2202540.61	Mt=0.10; метод - геодезический метод	-

**Сведения о границах территориальной зоны (О1)**  
**муниципального образования Аннинское городское поселение**  
**Ломоносовского муниципального района Ленинградской области**  
(наименование объекта работ)

**Сведения о местоположении границ объекта работ**

411	422550.51	2202552.32	Mt=0.10; метод - геодезический метод	-
412	422552.57	2202562.97	Mt=0.10; метод - геодезический метод	-
413	422555.57	2202575.19	Mt=0.10; метод - геодезический метод	-
414	422559.41	2202587.60	Mt=0.10; метод - геодезический метод	-
415	422563.50	2202598.18	Mt=0.10; метод - геодезический метод	-
416	422568.75	2202609.69	Mt=0.10; метод - геодезический метод	-
417	422574.37	2202620.47	Mt=0.10; метод - геодезический метод	-
418	422580.22	2202630.55	Mt=0.10; метод - геодезический метод	-
419	422587.51	2202642.02	Mt=0.10; метод - геодезический метод	-
420	422594.77	2202652.61	Mt=0.10; метод - геодезический метод	-
421	422601.84	2202662.44	Mt=0.10; метод - геодезический метод	-
422	422608.59	2202671.60	Mt=0.10; метод - геодезический метод	-
423	422633.39	2202705.10	Mt=0.10; метод - геодезический метод	-
424	422640.09	2202713.89	Mt=0.10; метод - геодезический метод	-
425	422645.88	2202721.68	Mt=0.10; метод - геодезический метод	-
426	422652.23	2202730.82	Mt=0.10; метод - геодезический метод	-
427	422657.33	2202739.12	Mt=0.10; метод - геодезический метод	-
428	422661.21	2202746.42	Mt=0.10; метод - геодезический метод	-
429	422664.35	2202754.29	Mt=0.10; метод - геодезический метод	-
430	422665.34	2202758.09	Mt=0.10; метод - геодезический метод	-
431	422666.03	2202761.95	Mt=0.10; метод - геодезический метод	-
432	422599.12	2202741.49	Mt=0.10; метод - геодезический метод	-

**Сведения о границах территориальной зоны (О1)**  
**муниципального образования Аннинское городское поселение**  
**Ломоносовского муниципального района Ленинградской области**  
(наименование объекта работ)

**Сведения о местоположении границ объекта работ**

433	422596.03	2202757.42	Mt=0.10; метод - геодезический метод	-
434	422559.61	2202761.32	Mt=0.10; метод - геодезический метод	-
435	422568.66	2202845.84	Mt=0.10; метод - геодезический метод	-
436	422651.34	2202836.99	Mt=0.10; метод - геодезический метод	-
437	422647.55	2202854.38	Mt=0.10; метод - геодезический метод	-
438	422641.06	2202882.20	Mt=0.10; метод - геодезический метод	-
439	422634.15	2202909.91	Mt=0.10; метод - геодезический метод	-
440	422626.83	2202937.52	Mt=0.10; метод - геодезический метод	-
441	422619.08	2202965.01	Mt=0.10; метод - геодезический метод	-
442	422610.92	2202992.39	Mt=0.10; метод - геодезический метод	-
443	422602.37	2203019.65	Mt=0.10; метод - геодезический метод	-
444	422593.41	2203046.77	Mt=0.10; метод - геодезический метод	-
445	422584.04	2203073.76	Mt=0.10; метод - геодезический метод	-
446	422569.42	2203112.35	Mt=0.10; метод - геодезический метод	-
447	422551.36	2203156.41	Mt=0.10; метод - геодезический метод	-
448	422525.58	2203214.44	Mt=0.10; метод - геодезический метод	-
449	422497.86	2203271.56	Mt=0.10; метод - геодезический метод	-
450	422468.22	2203327.71	Mt=0.10; метод - геодезический метод	-
451	422436.71	2203382.84	Mt=0.10; метод - геодезический метод	-
452	422403.37	2203436.87	Mt=0.10; метод - геодезический метод	-
453	422377.75	2203475.40	Mt=0.10; метод - геодезический метод	-
454	422347.82	2203457.23	Mt=0.10; метод - геодезический метод	-

**Сведения о границах территориальной зоны (О1)  
муниципального образования Аннинское городское поселение  
Ломоносовского муниципального района Ленинградской области**  
(наименование объекта работ)

**Сведения о местоположении границ объекта работ**

455	422246.61	2203395.93	Mt=0.10; метод - геодезический метод	-
456	422224.49	2203382.18	Mt=0.10; метод - геодезический метод	-
457	422195.49	2203364.19	Mt=0.10; метод - геодезический метод	-
458	422185.12	2203358.48	Mt=0.10; метод - геодезический метод	-
459	422176.57	2203353.37	Mt=0.10; метод - геодезический метод	-
460	422172.21	2203361.06	Mt=0.10; метод - геодезический метод	-
461	422166.16	2203351.68	Mt=0.10; метод - геодезический метод	-
462	422133.93	2203332.84	Mt=0.10; метод - геодезический метод	-
463	421980.98	2203244.21	Mt=0.10; метод - геодезический метод	-
464	421972.97	2203239.90	Mt=0.10; метод - геодезический метод	-
465	421901.14	2203196.34	Mt=0.10; метод - геодезический метод	-
466	421909.23	2203182.72	Mt=0.10; метод - геодезический метод	-
467	421922.00	2203161.23	Mt=0.10; метод - геодезический метод	-
468	422187.08	2202715.45	Mt=0.10; метод - геодезический метод	-
469	422199.55	2202691.23	Mt=0.10; метод - геодезический метод	-
470	422209.07	2202665.69	Mt=0.10; метод - геодезический метод	-
471	422221.22	2202625.96	Mt=0.10; метод - геодезический метод	-
472	422221.23	2202625.93	Mt=0.10; метод - геодезический метод	-
473	422265.76	2202481.09	Mt=0.10; метод - геодезический метод	-
474	422272.59	2202456.62	Mt=0.10; метод - геодезический метод	-
475	422277.33	2202430.50	Mt=0.10; метод - геодезический метод	-
476	422279.01	2202404.00	Mt=0.10; метод - геодезический метод	-

**Сведения о границах территориальной зоны (О1)**  
**муниципального образования Аннинское городское поселение**  
**Ломоносовского муниципального района Ленинградской области**  
(наименование объекта работ)

**Сведения о местоположении границ объекта работ**

477	422277.59	2202377.50	Mt=0.10; метод - геодезический метод	-
478	422270.02	2202310.15	Mt=0.10; метод - геодезический метод	-
479	422264.54	2202261.41	Mt=0.10; метод - геодезический метод	-
480	422310.26	2202265.33	Mt=0.10; метод - геодезический метод	-
481	422374.70	2202271.89	Mt=0.10; метод - геодезический метод	-
482	422377.73	2202272.21	Mt=0.10; метод - геодезический метод	-
483	422380.77	2202272.55	Mt=0.10; метод - геодезический метод	-
484	422383.80	2202272.93	Mt=0.10; метод - геодезический метод	-
485	422386.83	2202273.33	Mt=0.10; метод - геодезический метод	-
486	422389.85	2202273.75	Mt=0.10; метод - геодезический метод	-
487	422392.87	2202274.19	Mt=0.10; метод - геодезический метод	-
488	422395.90	2202274.67	Mt=0.10; метод - геодезический метод	-
489	422398.90	2202275.17	Mt=0.10; метод - геодезический метод	-
490	422401.91	2202275.68	Mt=0.10; метод - геодезический метод	-
491	422404.92	2202276.22	Mt=0.10; метод - геодезический метод	-
492	422407.92	2202276.79	Mt=0.10; метод - геодезический метод	-
493	422410.91	2202277.39	Mt=0.10; метод - геодезический метод	-
494	422413.90	2202278.01	Mt=0.10; метод - геодезический метод	-
495	422416.88	2202278.66	Mt=0.10; метод - геодезический метод	-
496	422419.86	2202279.33	Mt=0.10; метод - геодезический метод	-
497	422422.84	2202280.02	Mt=0.10; метод - геодезический метод	-
498	422425.81	2202280.74	Mt=0.10; метод - геодезический метод	-

**Сведения о границах территориальной зоны (О1)**  
**муниципального образования Аннинское городское поселение**  
**Ломоносовского муниципального района Ленинградской области**  
(наименование объекта работ)

**Сведения о местоположении границ объекта работ**

499	422428.77	2202281.49	Mt=0.10; метод - геодезический метод	-
500	422431.71	2202282.25	Mt=0.10; метод - геодезический метод	-
501	422434.66	2202283.05	Mt=0.10; метод - геодезический метод	-
502	422437.62	2202283.86	Mt=0.10; метод - геодезический метод	-
503	422440.55	2202284.70	Mt=0.10; метод - геодезический метод	-
504	422443.48	2202285.56	Mt=0.10; метод - геодезический метод	-
505	422446.41	2202286.45	Mt=0.10; метод - геодезический метод	-
506	422449.31	2202287.37	Mt=0.10; метод - геодезический метод	-
507	422452.22	2202288.31	Mt=0.10; метод - геодезический метод	-
508	422455.12	2202289.27	Mt=0.10; метод - геодезический метод	-
509	422458.00	2202290.25	Mt=0.10; метод - геодезический метод	-
510	422460.89	2202291.26	Mt=0.10; метод - геодезический метод	-
511	422497.02	2202306.26	Mt=0.10; метод - геодезический метод	-
512	422499.07	2202307.24	Mt=0.10; метод - геодезический метод	-
513	422501.11	2202308.25	Mt=0.10; метод - геодезический метод	-
514	422503.16	2202309.26	Mt=0.10; метод - геодезический метод	-
515	422505.18	2202310.29	Mt=0.10; метод - геодезический метод	-
516	422507.21	2202311.32	Mt=0.10; метод - геодезический метод	-
517	422509.23	2202312.38	Mt=0.10; метод - геодезический метод	-
518	422511.25	2202313.45	Mt=0.10; метод - геодезический метод	-
519	422513.25	2202314.52	Mt=0.10; метод - геодезический метод	-
520	422515.25	2202315.62	Mt=0.10; метод - геодезический метод	-

**Сведения о границах территориальной зоны (О1)  
муниципального образования Аннинское городское поселение  
Ломоносовского муниципального района Ленинградской области**  
(наименование объекта работ)

**Сведения о местоположении границ объекта работ**

521	422517.24	2202316.72	Mt=0.10; метод - геодезический метод	-
522	422519.23	2202317.82	Mt=0.10; метод - геодезический метод	-
523	422521.21	2202318.95	Mt=0.10; метод - геодезический метод	-
524	422523.18	2202320.09	Mt=0.10; метод - геодезический метод	-
525	422525.15	2202321.25	Mt=0.10; метод - геодезический метод	-
526	422527.10	2202322.41	Mt=0.10; метод - геодезический метод	-
527	422529.05	2202323.58	Mt=0.10; метод - геодезический метод	-
528	422531.01	2202324.77	Mt=0.10; метод - геодезический метод	-
529	422532.94	2202325.97	Mt=0.10; метод - геодезический метод	-
393	422541.20	2202336.20	Mt=0.10; метод - геодезический метод	-
-	-	-	-	-
381	422440.60	2203320.54	Mt=0.10; метод - геодезический метод	-
382	422440.02	2203322.59	Mt=0.10; метод - геодезический метод	-
383	422437.99	2203322.01	Mt=0.10; метод - геодезический метод	-
384	422438.57	2203319.96	Mt=0.10; метод - геодезический метод	-
381	422440.60	2203320.54	Mt=0.10; метод - геодезический метод	-
-	-	-	-	-
385	422487.74	2203217.18	Mt=0.10; метод - геодезический метод	-
386	422484.45	2203222.57	Mt=0.10; метод - геодезический метод	-
387	422479.17	2203219.02	Mt=0.10; метод - геодезический метод	-
388	422482.53	2203213.73	Mt=0.10; метод - геодезический метод	-
385	422487.74	2203217.18	Mt=0.10; метод - геодезический метод	-
-	-	-	-	-
389	422365.64	2203380.87	Mt=0.10; метод - геодезический метод	-

**Сведения о границах территориальной зоны (О1)**  
**муниципального образования Аннинское городское поселение**  
**Ломоносовского муниципального района Ленинградской области**  
(наименование объекта работ)

**Сведения о местоположении границ объекта работ**

			метод	
390	422365.06	2203382.92	Mt=0.10; метод - геодезический метод	-
391	422363.02	2203382.34	Mt=0.10; метод - геодезический метод	-
392	422363.60	2203380.30	Mt=0.10; метод - геодезический метод	-
389	422365.64	2203380.87	Mt=0.10; метод - геодезический метод	-
Контур 18	-	-	-	-
554	422342.43	2201136.01	Mt=0.10; метод - геодезический метод	-
555	422346.50	2201172.11	Mt=0.10; метод - геодезический метод	-
556	422287.17	2201178.78	Mt=0.10; метод - геодезический метод	-
557	422283.24	2201143.94	Mt=0.10; метод - геодезический метод	-
554	422342.43	2201136.01	Mt=0.10; метод - геодезический метод	-
Контур 19	-	-	-	-
558	422434.88	2201123.63	Mt=0.10; метод - геодезический метод	-
559	422439.12	2201161.70	Mt=0.10; метод - геодезический метод	-
560	422379.49	2201168.39	Mt=0.10; метод - геодезический метод	-
561	422375.34	2201131.60	Mt=0.10; метод - геодезический метод	-
558	422434.88	2201123.63	Mt=0.10; метод - геодезический метод	-
Контур 20	-	-	-	-
562	422545.66	2201110.57	Mt=0.10; метод - геодезический метод	-
563	422547.65	2201125.63	Mt=0.10; метод - геодезический метод	-
564	422550.30	2201149.20	Mt=0.10; метод - геодезический метод	-
565	422479.24	2201157.18	Mt=0.10; метод - геодезический метод	-
566	422467.32	2201158.53	Mt=0.10; метод - геодезический метод	-
567	422457.14	2201159.67	Mt=0.10; метод - геодезический метод	-

**Сведения о границах территориальной зоны (О1)  
муниципального образования Аннинское городское поселение  
Ломоносовского муниципального района Ленинградской области**  
(наименование объекта работ)

**Сведения о местоположении границ объекта работ**

567а	422454.32	2201134.60	Mt=0.10; метод - геодезический метод	
567б	422455.56	2201134.42	Mt=0.10; метод - геодезический метод	
567в	422453.64	2201121.11	Mt=0.10; метод - геодезический метод	
568	422462.97	2201119.86	Mt=0.10; метод - геодезический метод	-
569	422543.73	2201109.05	Mt=0.10; метод - геодезический метод	-
562	422545.66	2201110.57	Mt=0.10; метод - геодезический метод	-
Контур 21	-	-	-	-
570	422243.59	2201148.55	Mt=0.10; метод - геодезический метод	-
570а	422268,19	2201145,95	Mt=0.10; метод - геодезический метод	
570б	422283,24	2201143,94	Mt=0.10; метод - геодезический метод	
570в	422287,17	2201178,78	Mt=0.10; метод - геодезический метод	
570г	422259,43	2201181,90	Mt=0.10; метод - геодезический метод	
570д	422258,09	2201169,98	Mt=0.10; метод - геодезический метод	
570е	422246,16	2201171,32	Mt=0.10; метод - геодезический метод	
571	422247.50	2201183.23	Mt=0.10; метод - геодезический метод	-
572	422181.37	2201190.68	Mt=0.10; метод - геодезический метод	-
573	422178.15	2201161.78	Mt=0.10; метод - геодезический метод	-
574	422184.14	2201154.85	Mt=0.10; метод - геодезический метод	-
570	422243.59	2201148.55	Mt=0.10; метод - геодезический метод	-
Контур 22	-	-	-	-
611	420710.08	2198499.39	Mt=0.10; метод - геодезический метод	-
612	420711.62	2198499.72	Mt=0.10; метод - геодезический метод	-
613	420677.48	2198596.03	Mt=0.10; метод - геодезический метод	-

**Сведения о границах территориальной зоны (О1)  
муниципального образования Аннинское городское поселение  
Ломоносовского муниципального района Ленинградской области**  
(наименование объекта работ)

**Сведения о местоположении границ объекта работ**

614	420626.30	2198578.58	Mt=0.10; метод - геодезический метод	-
615	420617.02	2198605.24	Mt=0.10; метод - геодезический метод	-
616	420597.68	2198596.23	Mt=0.10; метод - геодезический метод	-
617	420645.45	2198493.69	Mt=0.10; метод - геодезический метод	-
618	420651.79	2198496.65	Mt=0.10; метод - геодезический метод	-
619	420659.72	2198498.67	Mt=0.10; метод - геодезический метод	-
611	420710.08	2198499.39	Mt=0.10; метод - геодезический метод	-
Контур 23	-	-	-	-
620	420821.47	2198753.94	Mt=0.10; метод - геодезический метод	-
621	420860.34	2198866.30	Mt=0.10; метод - геодезический метод	-
622	420842.32	2198872.47	Mt=0.10; метод - геодезический метод	-
623	420843.21	2198875.26	Mt=0.10; метод - геодезический метод	-
624	420807.84	2198886.08	Mt=0.10; метод - геодезический метод	-
625	420798.53	2198860.94	Mt=0.10; метод - геодезический метод	-
626	420745.29	2198860.18	Mt=0.10; метод - геодезический метод	-
627	420737.29	2198858.93	Mt=0.10; метод - геодезический метод	-
628	420726.94	2198857.47	Mt=0.10; метод - геодезический метод	-
629	420665.14	2198803.73	Mt=0.10; метод - геодезический метод	-
630	420674.79	2198792.97	Mt=0.10; метод - геодезический метод	-
631	420717.02	2198793.65	Mt=0.10; метод - геодезический метод	-
632	420741.12	2198794.03	Mt=0.10; метод - геодезический метод	-
633	420759.88	2198790.34	Mt=0.10; метод - геодезический метод	-
634	420766.31	2198787.53	Mt=0.10; метод - геодезический метод	-

**Сведения о границах территориальной зоны (О1)  
муниципального образования Аннинское городское поселение  
Ломоносовского муниципального района Ленинградской области**  
(наименование объекта работ)

**Сведения о местоположении границ объекта работ**

			метод	
635	420772.04	2198782.67	Mt=0.10; метод - геодезический метод	-
636	420778.29	2198776.36	Mt=0.10; метод - геодезический метод	-
637	420782.39	2198771.29	Mt=0.10; метод - геодезический метод	-
638	420785.56	2198765.57	Mt=0.10; метод - геодезический метод	-
620	420821.47	2198753.94	Mt=0.10; метод - геодезический метод	-
Контур 24	-	-	-	-
639	419192.72	2195355.92	Mt=0.10; метод - геодезический метод	-
640	419176.58	2195392.29	Mt=0.10; метод - геодезический метод	-
641	419156.58	2195431.16	Mt=0.10; метод - геодезический метод	-
642	419151.53	2195430.04	Mt=0.10; метод - геодезический метод	-
643	419146.96	2195430.41	Mt=0.10; метод - геодезический метод	-
644	419133.23	2195397.50	Mt=0.10; метод - геодезический метод	-
645	419122.79	2195396.89	Mt=0.10; метод - геодезический метод	-
646	419112.73	2195395.39	Mt=0.10; метод - геодезический метод	-
647	419108.16	2195391.66	Mt=0.10; метод - геодезический метод	-
648	419116.41	2195385.94	Mt=0.10; метод - геодезический метод	-
649	419121.01	2195377.10	Mt=0.10; метод - геодезический метод	-
650	419121.04	2195373.22	Mt=0.10; метод - геодезический метод	-
651	419116.93	2195368.07	Mt=0.10; метод - геодезический метод	-
652	419103.52	2195352.02	Mt=0.10; метод - геодезический метод	-
653	419122.29	2195319.29	Mt=0.10; метод - геодезический метод	-
654	419149.17	2195327.83	Mt=0.10; метод - геодезический метод	-

**Сведения о границах территориальной зоны (О1)**  
**муниципального образования Аннинское городское поселение**  
**Ломоносовского муниципального района Ленинградской области**  
(наименование объекта работ)

**Сведения о местоположении границ объекта работ**

655	419159.35	2195335.25	Mt=0.10; метод - геодезический метод	-
639	419192.72	2195355.92	Mt=0.10; метод - геодезический метод	-
Контур 25	-	-	-	-
656	418589.81	2199480.02	Mt=0.10; метод - геодезический метод	-
657	418609.37	2199492.33	Mt=0.10; метод - геодезический метод	-
658	418587.48	2199563.52	Mt=0.10; метод - геодезический метод	-
659	418566.83	2199560.76	Mt=0.10; метод - геодезический метод	-
660	418565.40	2199571.41	Mt=0.10; метод - геодезический метод	-
661	418483.94	2199564.56	Mt=0.10; метод - геодезический метод	-
662	418482.40	2199582.36	Mt=0.10; метод - геодезический метод	-
663	418467.00	2199580.14	Mt=0.10; метод - геодезический метод	-
664	418463.57	2199578.24	Mt=0.10; метод - геодезический метод	-
665	418537.10	2199454.91	Mt=0.10; метод - геодезический метод	-
666	418541.69	2199454.43	Mt=0.10; метод - геодезический метод	-
656	418589.81	2199480.02	Mt=0.10; метод - геодезический метод	-
Контур 26	-	-	-	-
667	418627.74	2199037.14	Mt=0.10; метод - геодезический метод	-
668	418639.91	2199051.93	Mt=0.10; метод - геодезический метод	-
669	418653.23	2199068.11	Mt=0.10; метод - геодезический метод	-
670	418629.20	2199088.87	Mt=0.10; метод - геодезический метод	-
671	418593.51	2199119.71	Mt=0.10; метод - геодезический метод	-
672	418588.54	2199120.42	Mt=0.10; метод - геодезический метод	-
673	418583.27	2199120.98	Mt=0.10; метод - геодезический метод	-

**Сведения о границах территориальной зоны (О1)**  
муниципального образования Аннинское городское поселение  
Ломоносовского муниципального района Ленинградской области  
(наименование объекта работ)

**Сведения о местоположении границ объекта работ**

674	418579.87	2199120.43	Mt=0.10; метод - геодезический метод	-
675	418577.05	2199120.19	Mt=0.10; метод - геодезический метод	-
676	418564.53	2199120.83	Mt=0.10; метод - геодезический метод	-
677	418561.40	2199117.96	Mt=0.10; метод - геодезический метод	-
678	418560.95	2199117.73	Mt=0.10; метод - геодезический метод	-
679	418560.10	2199117.98	Mt=0.10; метод - геодезический метод	-
680	418552.38	2199108.46	Mt=0.10; метод - геодезический метод	-
681	418549.17	2199101.05	Mt=0.10; метод - геодезический метод	-
682	418548.47	2199088.18	Mt=0.10; метод - геодезический метод	-
683	418552.16	2199084.72	Mt=0.10; метод - геодезический метод	-
684	418551.10	2199082.99	Mt=0.10; метод - геодезический метод	-
685	418512.16	2199091.77	Mt=0.10; метод - геодезический метод	-
686	418510.09	2199079.82	Mt=0.10; метод - геодезический метод	-
687	418561.53	2199040.34	Mt=0.10; метод - геодезический метод	-
688	418601.03	2199004.62	Mt=0.10; метод - геодезический метод	-
689	418607.22	2199009.99	Mt=0.10; метод - геодезический метод	-
690	418596.59	2199022.02	Mt=0.10; метод - геодезический метод	-
691	418598.98	2199024.94	Mt=0.10; метод - геодезический метод	-
692	418613.49	2199031.74	Mt=0.10; метод - геодезический метод	-
667	418627.74	2199037.14	Mt=0.10; метод - геодезический метод	-
Контур 27	-	-	-	-
693	416142.87	2200087.01	Mt=0.10; метод - геодезический метод	-
694	416161.72	2200134.98	Mt=0.10; метод - геодезический метод	-

**Сведения о границах территориальной зоны (О1)  
муниципального образования Аннинское городское поселение  
Ломоносовского муниципального района Ленинградской области**  
(наименование объекта работ)

**Сведения о местоположении границ объекта работ**

			метод	
695	416169.61	2200156.35	Mt=0.10; метод - геодезический метод	-
696	416169.80	2200156.87	Mt=0.10; метод - геодезический метод	-
697	416171.37	2200161.29	Mt=0.10; метод - геодезический метод	-
698	416180.50	2200187.08	Mt=0.10; метод - геодезический метод	-
699	416188.49	2200211.55	Mt=0.10; метод - геодезический метод	-
700	416177.46	2200219.12	Mt=0.10; метод - геодезический метод	-
701	416171.27	2200223.48	Mt=0.10; метод - геодезический метод	-
702	416176.55	2200237.45	Mt=0.10; метод - геодезический метод	-
703	416162.63	2200236.76	Mt=0.10; метод - геодезический метод	-
704	416150.00	2200194.28	Mt=0.10; метод - геодезический метод	-
705	416115.38	2200240.90	Mt=0.10; метод - геодезический метод	-
706	416129.73	2200156.67	Mt=0.10; метод - геодезический метод	-
707	416137.51	2200106.83	Mt=0.10; метод - геодезический метод	-
708	416139.83	2200115.87	Mt=0.10; метод - геодезический метод	-
709	416141.22	2200107.79	Mt=0.10; метод - геодезический метод	-
693	416142.87	2200087.01	Mt=0.10; метод - геодезический метод	-
Контур 28	-	-	-	-
710	414339.66	2192880.56	Mt=0.10; метод - геодезический метод	-
711	414350.49	2192902.57	Mt=0.10; метод - геодезический метод	-
712	414313.70	2192920.70	Mt=0.10; метод - геодезический метод	-
713	414299.12	2192890.20	Mt=0.10; метод - геодезический метод	-
714	414339.00	2192880.74	Mt=0.10; метод - геодезический метод	-

**Сведения о границах территориальной зоны (О1)**  
**муниципального образования Аннинское городское поселение**  
**Ломоносовского муниципального района Ленинградской области**  
(наименование объекта работ)

**Сведения о местоположении границ объекта работ**

710	414339.66	2192880.56	Mt=0.10; метод - геодезический метод	-
Контур 29	-	-	-	-
715	414922.57	2193474.41	Mt=0.10; метод - геодезический метод	-
716	414923.24	2193474.97	Mt=0.10; метод - геодезический метод	-
717	414927.55	2193510.63	Mt=0.10; метод - геодезический метод	-
718	414912.97	2193511.25	Mt=0.10; метод - геодезический метод	-
719	414881.46	2193460.62	Mt=0.10; метод - геодезический метод	-
715	414922.57	2193474.41	Mt=0.10; метод - геодезический метод	-
Контур 30	-	-	-	-
903	422529.70	2200815.32	Mt=0.10; метод - геодезический метод	-
904	422537.07	2200881.24	Mt=0.10; метод - геодезический метод	-
905	422537.79	2200887.72	Mt=0.10; метод - геодезический метод	-
906	422497.40	2200892.06	Mt=0.10; метод - геодезический метод	-
907	422497.61	2200894.02	Mt=0.10; метод - геодезический метод	-
908	422437.93	2200900.33	Mt=0.10; метод - геодезический метод	-
909	422458.33	2201065.22	Mt=0.10; метод - геодезический метод	-
910	422455.23	2201065.60	Mt=0.10; метод - геодезический метод	-
911	422450.65	2201066.09	Mt=0.10; метод - геодезический метод	-
912	422446.01	2201066.49	Mt=0.10; метод - геодезический метод	-
913	422444.05	2201052.40	Mt=0.10; метод - геодезический метод	-
914	422426.24	2201054.34	Mt=0.10; метод - геодезический метод	-
915	422428.25	2201068.94	Mt=0.10; метод - геодезический метод	-
916	422366.90	2201074.93	Mt=0.10; метод - геодезический метод	-

**Сведения о границах территориальной зоны (О1)**  
муниципального образования Аннинское городское поселение  
Ломоносовского муниципального района Ленинградской области  
(наименование объекта работ)

**Сведения о местоположении границ объекта работ**

917	422353.14	2201011.68	Mt=0.10; метод - геодезический метод	-
918	422352.20	2201006.90	Mt=0.10; метод - геодезический метод	-
919	422348.10	2200991.26	Mt=0.10; метод - геодезический метод	-
920	422347.16	2200987.48	Mt=0.10; метод - геодезический метод	-
921	422341.52	2200953.33	Mt=0.10; метод - геодезический метод	-
922	422340.67	2200949.61	Mt=0.10; метод - геодезический метод	-
923	422332.82	2200911.44	Mt=0.10; метод - геодезический метод	-
924	422332.69	2200910.80	Mt=0.10; метод - геодезический метод	-
925	422281.38	2200912.72	Mt=0.10; метод - геодезический метод	-
926	422281.22	2200904.72	Mt=0.10; метод - геодезический метод	-
927	422281.22	2200904.59	Mt=0.10; метод - геодезический метод	-
928	422232.96	2200909.29	Mt=0.10; метод - геодезический метод	-
929	422228.06	2200876.29	Mt=0.10; метод - геодезический метод	-
930	422215.25	2200877.18	Mt=0.10; метод - геодезический метод	-
931	422188.78	2200867.77	Mt=0.10; метод - геодезический метод	-
932	422140.49	2200870.18	Mt=0.10; метод - геодезический метод	-
933	422132.90	2200870.62	Mt=0.10; метод - геодезический метод	-
934	422123.86	2200808.38	Mt=0.10; метод - геодезический метод	-
935	422134.00	2200807.57	Mt=0.10; метод - геодезический метод	-
936	422151.89	2200806.30	Mt=0.10; метод - геодезический метод	-
937	422152.25	2200806.29	Mt=0.10; метод - геодезический метод	-
938	422151.33	2200796.61	Mt=0.10; метод - геодезический метод	-

**Сведения о границах территориальной зоны (О1)**  
**муниципального образования Аннинское городское поселение**  
**Ломоносовского муниципального района Ленинградской области**  
(наименование объекта работ)

**Сведения о местоположении границ объекта работ**

939	422150.90	2200792.05	Mt=0.10; метод - геодезический метод	-
940	422127.19	2200794.17	Mt=0.10; метод - геодезический метод	-
941	422122.29	2200794.61	Mt=0.10; метод - геодезический метод	-
942	422115.58	2200746.49	Mt=0.10; метод - геодезический метод	-
943	422115.11	2200743.19	Mt=0.10; метод - геодезический метод	-
944	422114.70	2200738.15	Mt=0.10; метод - геодезический метод	-
945	422118.68	2200737.77	Mt=0.10; метод - геодезический метод	-
946	422136.69	2200736.05	Mt=0.10; метод - геодезический метод	-
947	422212.55	2200726.98	Mt=0.10; метод - геодезический метод	-
948	422245.31	2200724.27	Mt=0.10; метод - геодезический метод	-
949	422244.73	2200719.12	Mt=0.10; метод - геодезический метод	-
950	422244.29	2200715.16	Mt=0.10; метод - геодезический метод	-
951	422243.68	2200709.61	Mt=0.10; метод - геодезический метод	-
952	422341.89	2200698.48	Mt=0.10; метод - геодезический метод	-
953	422369.97	2200696.31	Mt=0.10; метод - геодезический метод	-
954	422378.83	2200774.36	Mt=0.10; метод - геодезический метод	-
955	422376.21	2200774.66	Mt=0.10; метод - геодезический метод	-
956	422377.05	2200780.13	Mt=0.10; метод - геодезический метод	-
957	422379.81	2200798.19	Mt=0.10; метод - геодезический метод	-
958	422383.00	2200818.60	Mt=0.10; метод - геодезический метод	-
959	422384.95	2200830.78	Mt=0.10; метод - геодезический метод	-
960	422398.72	2200829.30	Mt=0.10; метод - геодезический метод	-

**Сведения о границах территориальной зоны (О1)**  
**муниципального образования Аннинское городское поселение**  
**Ломоносовского муниципального района Ленинградской области**  
(наименование объекта работ)

**Сведения о местоположении границ объекта работ**

961	422405.44	2200828.58	Mt=0.10; метод - геодезический метод	-
962	422409.05	2200828.14	Mt=0.10; метод - геодезический метод	-
963	422414.75	2200827.62	Mt=0.10; метод - геодезический метод	-
964	422454.67	2200823.34	Mt=0.10; метод - геодезический метод	-
965	422503.72	2200818.10	Mt=0.10; метод - геодезический метод	-
966	422513.56	2200817.05	Mt=0.10; метод - геодезический метод	-
903	422529.70	2200815.32	Mt=0.10; метод - геодезический метод	-
Контур 31	-	-	-	-
967	421955.40	2200495.37	Mt=0.10; метод - геодезический метод	-
968	421972.20	2200638.35	Mt=0.10; метод - геодезический метод	-
969	421984.06	2200636.98	Mt=0.10; метод - геодезический метод	-
970	421984.30	2200638.94	Mt=0.10; метод - геодезический метод	-
971	421995.90	2200729.02	Mt=0.10; метод - геодезический метод	-
972	421997.69	2200742.75	Mt=0.10; метод - геодезический метод	-
973	421998.30	2200747.71	Mt=0.10; метод - геодезический метод	-
974	421998.91	2200748.75	Mt=0.10; метод - геодезический метод	-
975	422003.17	2200756.01	Mt=0.10; метод - геодезический метод	-
976	422009.61	2200767.02	Mt=0.10; метод - геодезический метод	-
977	421948.03	2200812.94	Mt=0.10; метод - геодезический метод	-
978	421917.97	2200853.15	Mt=0.10; метод - геодезический метод	-
979	421906.83	2200861.13	Mt=0.10; метод - геодезический метод	-
980	421873.59	2200908.35	Mt=0.10; метод - геодезический метод	-
981	421871.38	2200912.30	Mt=0.10; метод - геодезический метод	-

**Сведения о границах территориальной зоны (О1)  
муниципального образования Аннинское городское поселение  
Ломоносовского муниципального района Ленинградской области**  
(наименование объекта работ)

**Сведения о местоположении границ объекта работ**

			метод	
982	421869.17	2200916.25	Mt=0.10; метод - геодезический метод	-
983	421857.75	2200933.74	Mt=0.10; метод - геодезический метод	-
984	421855.26	2200936.95	Mt=0.10; метод - геодезический метод	-
985	421831.87	2200972.62	Mt=0.10; метод - геодезический метод	-
986	421823.68	2200981.38	Mt=0.10; метод - геодезический метод	-
987	421813.78	2200986.58	Mt=0.10; метод - геодезический метод	-
988	421805.42	2200988.06	Mt=0.10; метод - геодезический метод	-
989	421712.27	2200990.84	Mt=0.10; метод - геодезический метод	-
990	421716.53	2201046.00	Mt=0.10; метод - геодезический метод	-
991	421721.07	2201094.82	Mt=0.10; метод - геодезический метод	-
992	421714.46	2201095.40	Mt=0.10; метод - геодезический метод	-
993	421719.69	2201144.11	Mt=0.10; метод - геодезический метод	-
994	421663.30	2201150.17	Mt=0.10; метод - геодезический метод	-
995	421663.20	2201149.23	Mt=0.10; метод - геодезический метод	-
996	421653.79	2201150.22	Mt=0.10; метод - геодезический метод	-
997	421642.85	2201151.38	Mt=0.10; метод - геодезический метод	-
998	421636.15	2201152.08	Mt=0.10; метод - геодезический метод	-
999	421632.34	2201129.66	Mt=0.10; метод - геодезический метод	-
1000	421628.53	2201107.20	Mt=0.10; метод - геодезический метод	-
1001	421625.52	2201077.01	Mt=0.10; метод - геодезический метод	-
1002	421620.11	2201030.16	Mt=0.10; метод - геодезический метод	-
1003	421616.97	2200988.97	Mt=0.10; метод - геодезический	-

**Сведения о границах территориальной зоны (О1)  
муниципального образования Аннинское городское поселение  
Ломоносовского муниципального района Ленинградской области**  
(наименование объекта работ)

**Сведения о местоположении границ объекта работ**

			метод	
1004	421591.93	2200987.58	Mt=0.10; метод - геодезический метод	-
1005	421611.62	2200825.23	Mt=0.10; метод - геодезический метод	-
1006	421613.97	2200805.83	Mt=0.10; метод - геодезический метод	-
1007	421622.20	2200731.00	Mt=0.10; метод - геодезический метод	-
1008	421624.90	2200709.68	Mt=0.10; метод - геодезический метод	-
1009	421627.42	2200689.84	Mt=0.10; метод - геодезический метод	-
1010	421629.93	2200669.99	Mt=0.10; метод - геодезический метод	-
1011	421632.57	2200649.16	Mt=0.10; метод - геодезический метод	-
1012	421646.65	2200533.65	Mt=0.10; метод - геодезический метод	-
1013	421642.52	2200496.27	Mt=0.10; метод - геодезический метод	-
1014	421642.14	2200484.12	Mt=0.10; метод - геодезический метод	-
1015	421641.86	2200481.56	Mt=0.10; метод - геодезический метод	-
1016	421640.27	2200455.41	Mt=0.10; метод - геодезический метод	-
1017	421640.72	2200443.46	Mt=0.10; метод - геодезический метод	-
1018	421641.27	2200429.23	Mt=0.10; метод - геодезический метод	-
1019	421639.38	2200430.27	Mt=0.10; метод - геодезический метод	-
1020	421637.52	2200412.01	Mt=0.10; метод - геодезический метод	-
1023	421808.59	2200463.40	Mt=0.10; метод - геодезический метод	-
1024	421905.41	2200490.26	Mt=0.10; метод - геодезический метод	-
1025	421906.46	2200496.61	Mt=0.10; метод - геодезический метод	-
1026	421940.72	2200496.24	Mt=0.10; метод - геодезический метод	-
967	421955.40	2200495.37	Mt=0.10; метод - геодезический метод	-

**Сведения о границах территориальной зоны (О1)**  
**муниципального образования Аннинское городское поселение**  
**Ломоносовского муниципального района Ленинградской области**  
(наименование объекта работ)

**Сведения о местоположении границ объекта работ**

			метод	
Контур 32	-	-	-	-
720	422987.69	2199792.67	Mt=0.10; метод - геодезический метод	-
721	422987.84	2199806.51	Mt=0.10; метод - геодезический метод	-
722	422972.89	2199806.84	Mt=0.10; метод - геодезический метод	-
723	422974.17	2199923.93	Mt=0.10; метод - геодезический метод	-
724	422977.46	2199923.95	Mt=0.10; метод - геодезический метод	-
725	422988.93	2199924.03	Mt=0.10; метод - геодезический метод	-
726	422990.24	2200150.86	Mt=0.10; метод - геодезический метод	-
727	422975.30	2200150.48	Mt=0.10; метод - геодезический метод	-
728	422974.99	2200266.99	Mt=0.10; метод - геодезический метод	-
729	422989.20	2200267.29	Mt=0.10; метод - геодезический метод	-
730	422989.00	2200277.46	Mt=0.10; метод - геодезический метод	-
731	422988.80	2200287.64	Mt=0.10; метод - геодезический метод	-
732	422988.56	2200297.81	Mt=0.10; метод - геодезический метод	-
733	422988.39	2200304.61	Mt=0.10; метод - геодезический метод	-
734	422988.31	2200307.97	Mt=0.10; метод - геодезический метод	-
735	422988.04	2200318.15	Mt=0.10; метод - геодезический метод	-
736	422987.74	2200328.32	Mt=0.10; метод - геодезический метод	-
737	422987.43	2200338.48	Mt=0.10; метод - геодезический метод	-
738	422987.09	2200348.66	Mt=0.10; метод - геодезический метод	-
739	422986.73	2200358.81	Mt=0.10; метод - геодезический метод	-
740	422986.59	2200362.62	Mt=0.10; метод - геодезический метод	-

**Сведения о границах территориальной зоны (О1)**  
муниципального образования Аннинское городское поселение  
Ломоносовского муниципального района Ленинградской области  
(наименование объекта работ)

**Сведения о местоположении границ объекта работ**

741	422983.46	2200372.42	Mt=0.10; метод - геодезический метод	-
742	422981.93	2200377.45	Mt=0.10; метод - геодезический метод	-
743	422981.83	2200379.21	Mt=0.10; метод - геодезический метод	-
744	422981.61	2200381.84	Mt=0.10; метод - геодезический метод	-
745	422969.73	2200424.75	Mt=0.10; метод - геодезический метод	-
746	422963.27	2200485.06	Mt=0.10; метод - геодезический метод	-
747	422949.85	2200527.87	Mt=0.10; метод - геодезический метод	-
748	422940.47	2200538.72	Mt=0.10; метод - геодезический метод	-
749	422939.63	2200547.77	Mt=0.10; метод - геодезический метод	-
750	422920.37	2200568.73	Mt=0.10; метод - геодезический метод	-
751	422918.50	2200586.58	Mt=0.10; метод - геодезический метод	-
752	422923.34	2200605.48	Mt=0.10; метод - геодезический метод	-
753	422937.77	2200661.92	Mt=0.10; метод - геодезический метод	-
754	422941.99	2200731.92	Mt=0.10; метод - геодезический метод	-
755	422932.26	2200805.96	Mt=0.10; метод - геодезический метод	-
756	422930.71	2200804.53	Mt=0.10; метод - геодезический метод	-
757	422927.36	2200811.86	Mt=0.10; метод - геодезический метод	-
758	422924.50	2200817.19	Mt=0.10; метод - геодезический метод	-
759	422920.26	2200824.04	Mt=0.10; метод - геодезический метод	-
760	422915.54	2200830.57	Mt=0.10; метод - геодезический метод	-
761	422910.36	2200836.75	Mt=0.10; метод - геодезический метод	-
762	422904.76	2200842.55	Mt=0.10; метод - геодезический метод	-

**Сведения о границах территориальной зоны (О1)**  
**муниципального образования Аннинское городское поселение**  
**Ломоносовского муниципального района Ленинградской области**  
(наименование объекта работ)

**Сведения о местоположении границ объекта работ**

763	422900.29	2200846.61	Mt=0.10; метод - геодезический метод	-
764	422895.61	2200850.45	Mt=0.10; метод - геодезический метод	-
765	422890.65	2200854.10	Mt=0.10; метод - геодезический метод	-
766	422884.61	2200858.10	Mt=0.10; метод - геодезический метод	-
767	422875.86	2200863.29	Mt=0.10; метод - геодезический метод	-
768	422867.21	2200867.98	Mt=0.10; метод - геодезический метод	-
769	422858.85	2200872.25	Mt=0.10; метод - геодезический метод	-
770	422852.75	2200875.28	Mt=0.10; метод - геодезический метод	-
771	422848.09	2200877.62	Mt=0.10; метод - геодезический метод	-
772	422840.38	2200882.12	Mt=0.10; метод - геодезический метод	-
773	422831.38	2200888.71	Mt=0.10; метод - геодезический метод	-
774	422823.20	2200896.28	Mt=0.10; метод - геодезический метод	-
775	422817.32	2200903.00	Mt=0.10; метод - геодезический метод	-
776	422815.96	2200904.87	Mt=0.10; метод - геодезический метод	-
777	422812.07	2200910.22	Mt=0.10; метод - геодезический метод	-
778	422806.48	2200919.87	Mt=0.10; метод - геодезический метод	-
779	422802.96	2200927.68	Mt=0.10; метод - геодезический метод	-
780	422799.95	2200936.22	Mt=0.10; метод - геодезический метод	-
781	422797.74	2200944.43	Mt=0.10; метод - геодезический метод	-
782	422795.70	2200954.69	Mt=0.10; метод - геодезический метод	-
783	422794.36	2200964.07	Mt=0.10; метод - геодезический метод	-
784	422793.39	2200972.51	Mt=0.10; метод - геодезический метод	-

**Сведения о границах территориальной зоны (О1)**  
**муниципального образования Аннинское городское поселение**  
**Ломоносовского муниципального района Ленинградской области**  
(наименование объекта работ)

**Сведения о местоположении границ объекта работ**

785	422791.15	2200992.56	Mt=0.10; метод - геодезический метод	-
786	422790.22	2201000.27	Mt=0.10; метод - геодезический метод	-
787	422789.35	2201005.06	Mt=0.10; метод - геодезический метод	-
788	422788.53	2201007.86	Mt=0.10; метод - геодезический метод	-
789	422787.36	2201009.15	Mt=0.10; метод - геодезический метод	-
790	422784.23	2201010.35	Mt=0.10; метод - геодезический метод	-
791	422780.30	2201011.22	Mt=0.10; метод - геодезический метод	-
792	422778.29	2201011.66	Mt=0.10; метод - геодезический метод	-
793	422771.87	2201012.66	Mt=0.10; метод - геодезический метод	-
794	422755.46	2201028.79	Mt=0.10; метод - геодезический метод	-
795	422744.13	2201039.93	Mt=0.10; метод - геодезический метод	-
796	422711.51	2201043.32	Mt=0.10; метод - геодезический метод	-
797	422710.74	2201034.06	Mt=0.10; метод - геодезический метод	-
798	422710.00	2201025.24	Mt=0.10; метод - геодезический метод	-
799	422654.56	2201030.95	Mt=0.10; метод - геодезический метод	-
800	422658.26	2201022.24	Mt=0.10; метод - геодезический метод	-
801	422786.40	2200780.38	Mt=0.10; метод - геодезический метод	-
802	422802.29	2200689.25	Mt=0.10; метод - геодезический метод	-
803	422814.94	2200616.63	Mt=0.10; метод - геодезический метод	-
804	422817.90	2200599.66	Mt=0.10; метод - геодезический метод	-
805	422825.50	2200535.88	Mt=0.10; метод - геодезический метод	-
806	422826.00	2200515.41	Mt=0.10; метод - геодезический метод	-

**Сведения о границах территориальной зоны (О1)**  
**муниципального образования Аннинское городское поселение**  
**Ломоносовского муниципального района Ленинградской области**  
(наименование объекта работ)

**Сведения о местоположении границ объекта работ**

807	422798.24	2200327.97	Mt=0.10; метод - геодезический метод	-
808	422797.07	2200310.39	Mt=0.10; метод - геодезический метод	-
809	422807.66	2200256.54	Mt=0.10; метод - геодезический метод	-
810	422806.65	2200244.37	Mt=0.10; метод - геодезический метод	-
811	422791.87	2200215.78	Mt=0.10; метод - геодезический метод	-
812	422780.07	2200069.73	Mt=0.10; метод - геодезический метод	-
813	422786.98	2200014.98	Mt=0.10; метод - геодезический метод	-
814	422790.24	2200006.26	Mt=0.10; метод - геодезический метод	-
815	422802.64	2199960.72	Mt=0.10; метод - геодезический метод	-
816	422819.58	2199898.13	Mt=0.10; метод - геодезический метод	-
817	422840.96	2199903.01	Mt=0.10; метод - геодезический метод	-
818	422858.19	2199768.86	Mt=0.10; метод - геодезический метод	-
819	422855.02	2199764.29	Mt=0.10; метод - геодезический метод	-
820	422864.58	2199767.85	Mt=0.10; метод - геодезический метод	-
821	422884.82	2199774.04	Mt=0.10; метод - геодезический метод	-
822	422919.32	2199781.37	Mt=0.10; метод - геодезический метод	-
823	422948.33	2199787.08	Mt=0.10; метод - геодезический метод	-
824	422950.07	2199787.42	Mt=0.10; метод - геодезический метод	-
825	422979.49	2199791.29	Mt=0.10; метод - геодезический метод	-
720	422987.69	2199792.67	Mt=0.10; метод - геодезический метод	-
-	-	-	-	-
299	422953.26	2200482.44	Mt=0.10; метод - геодезический метод	-
300	422952.68	2200484.48	Mt=0.10; метод - геодезический метод	-

**Сведения о границах территориальной зоны (О1)**  
**муниципального образования Аннинское городское поселение**  
**Ломоносовского муниципального района Ленинградской области**  
(наименование объекта работ)

**Сведения о местоположении границ объекта работ**

			метод	
301	422950.64	2200483.90	Mt=0.10; метод - геодезический метод	-
302	422951.22	2200481.86	Mt=0.10; метод - геодезический метод	-
299	422953.26	2200482.44	Mt=0.10; метод - геодезический метод	-
-	-	-	-	-
303	422933.27	2200773.24	Mt=0.10; метод - геодезический метод	-
304	422932.69	2200775.28	Mt=0.10; метод - геодезический метод	-
305	422930.65	2200774.71	Mt=0.10; метод - геодезический метод	-
306	422931.23	2200772.66	Mt=0.10; метод - геодезический метод	-
303	422933.27	2200773.24	Mt=0.10; метод - геодезический метод	-
-	-	-	-	-
307	422915.69	2200724.27	Mt=0.10; метод - геодезический метод	-
308	422915.11	2200726.31	Mt=0.10; метод - геодезический метод	-
309	422913.07	2200725.73	Mt=0.10; метод - геодезический метод	-
310	422913.65	2200723.69	Mt=0.10; метод - геодезический метод	-
307	422915.69	2200724.27	Mt=0.10; метод - геодезический метод	-
Контур 33	-	-	-	-
311	422768.49	2201106.19	Mt=0.10; метод - геодезический метод	-
312	422769.30	2201112.56	Mt=0.10; метод - геодезический метод	-
313	422772.51	2201144.32	Mt=0.10; метод - геодезический метод	-
314	422773.37	2201149.80	Mt=0.10; метод - геодезический метод	-
315	422775.23	2201157.91	Mt=0.10; метод - геодезический метод	-
316	422777.77	2201165.83	Mt=0.10; метод - геодезический метод	-
317	422780.96	2201173.51	Mt=0.10; метод - геодезический метод	-

**Сведения о границах территориальной зоны (О1)**  
**муниципального образования Аннинское городское поселение**  
**Ломоносовского муниципального района Ленинградской области**  
(наименование объекта работ)

**Сведения о местоположении границ объекта работ**

318	422784.78	2201180.90	Mt=0.10; метод - геодезический метод	-
319	422789.22	2201187.94	Mt=0.10; метод - геодезический метод	-
320	422794.23	2201194.57	Mt=0.10; метод - геодезический метод	-
321	422799.78	2201200.77	Mt=0.10; метод - геодезический метод	-
322	422805.83	2201206.48	Mt=0.10; метод - геодезический метод	-
323	422812.34	2201211.65	Mt=0.10; метод - геодезический метод	-
324	422839.29	2201229.93	Mt=0.10; метод - геодезический метод	-
325	422847.97	2201237.05	Mt=0.10; метод - геодезический метод	-
326	422854.65	2201243.42	Mt=0.10; метод - геодезический метод	-
327	422862.65	2201252.42	Mt=0.10; метод - геодезический метод	-
328	422869.34	2201262.44	Mt=0.10; метод - геодезический метод	-
329	422875.25	2201274.86	Mt=0.10; метод - геодезический метод	-
330	422878.77	2201286.38	Mt=0.10; метод - геодезический метод	-
331	422857.52	2201467.82	Mt=0.10; метод - геодезический метод	-
332	422872.73	2201469.79	Mt=0.10; метод - геодезический метод	-
333	422863.11	2201551.05	Mt=0.10; метод - геодезический метод	-
334	422856.36	2201608.15	Mt=0.10; метод - геодезический метод	-
335	422852.30	2201607.66	Mt=0.10; метод - геодезический метод	-
336	422834.11	2201762.28	Mt=0.10; метод - геодезический метод	-
337	422827.76	2201816.24	Mt=0.10; метод - геодезический метод	-
338	422810.64	2201813.98	Mt=0.10; метод - геодезический метод	-
339	422795.83	2201939.95	Mt=0.10; метод - геодезический метод	-

**Сведения о границах территориальной зоны (О1)**  
**муниципального образования Аннинское городское поселение**  
**Ломоносовского муниципального района Ленинградской области**  
(наименование объекта работ)

**Сведения о местоположении границ объекта работ**

340	422808.87	2201941.29	Mt=0.10; метод - геодезический метод	-
341	422786.08	2202135.11	Mt=0.10; метод - геодезический метод	-
342	422781.89	2202154.94	Mt=0.10; метод - геодезический метод	-
343	422775.74	2202174.37	Mt=0.10; метод - геодезический метод	-
344	422764.51	2202191.62	Mt=0.10; метод - геодезический метод	-
345	422738.15	2202213.59	Mt=0.10; метод - геодезический метод	-
346	422726.27	2202222.37	Mt=0.10; метод - геодезический метод	-
347	422703.71	2202239.04	Mt=0.10; метод - геодезический метод	-
348	422640.93	2202285.45	Mt=0.10; метод - геодезический метод	-
349	422623.91	2202293.67	Mt=0.10; метод - геодезический метод	-
350	422606.37	2202296.92	Mt=0.10; метод - геодезический метод	-
351	422592.94	2202291.91	Mt=0.10; метод - геодезический метод	-
352	422571.79	2202278.35	Mt=0.10; метод - геодезический метод	-
353	422523.01	2202247.08	Mt=0.10; метод - геодезический метод	-
354	422485.92	2202228.91	Mt=0.10; метод - геодезический метод	-
355	422437.97	2202211.52	Mt=0.10; метод - геодезический метод	-
356	422394.81	2202201.08	Mt=0.10; метод - геодезический метод	-
357	422348.37	2202194.96	Mt=0.10; метод - геодезический метод	-
358	422303.23	2202193.86	Mt=0.10; метод - геодезический метод	-
359	422256.33	2202197.36	Mt=0.10; метод - геодезический метод	-
360	422227.12	2201937.76	Mt=0.10; метод - геодезический метод	-
361	422207.36	2201761.87	Mt=0.10; метод - геодезический метод	-

**Сведения о границах территориальной зоны (О1)**  
**муниципального образования Аннинское городское поселение**  
**Ломоносовского муниципального района Ленинградской области**  
(наименование объекта работ)

**Сведения о местоположении границ объекта работ**

362	422204.57	2201737.03	Mt=0.10; метод - геодезический метод	-
363	422251.28	2201731.77	Mt=0.10; метод - геодезический метод	-
364	422604.16	2201692.09	Mt=0.10; метод - геодезический метод	-
365	422639.65	2201695.61	Mt=0.10; метод - геодезический метод	-
366	422641.61	2201648.16	Mt=0.10; метод - геодезический метод	-
367	422638.99	2201606.74	Mt=0.10; метод - геодезический метод	-
368	422599.67	2201252.74	Mt=0.10; метод - геодезический метод	-
369	422589.10	2201157.59	Mt=0.10; метод - геодезический метод	-
370	422605.38	2201155.68	Mt=0.10; метод - геодезический метод	-
371	422693.70	2201145.34	Mt=0.10; метод - геодезический метод	-
372	422688.40	2201094.13	Mt=0.10; метод - геодезический метод	-
373	422697.57	2201093.23	Mt=0.10; метод - геодезический метод	-
374	422703.11	2201092.69	Mt=0.10; метод - геодезический метод	-
375	422702.58	2201084.74	Mt=0.10; метод - геодезический метод	-
376	422752.45	2201080.23	Mt=0.10; метод - геодезический метод	-
377	422756.58	2201083.84	Mt=0.10; метод - геодезический метод	-
378	422760.75	2201088.72	Mt=0.10; метод - геодезический метод	-
379	422764.17	2201094.15	Mt=0.10; метод - геодезический метод	-
380	422766.78	2201100.01	Mt=0.10; метод - геодезический метод	-
311	422768.49	2201106.19	Mt=0.10; метод - геодезический метод	-
-	-	-	-	-
530	422763.50	2202142.96	Mt=0.10; метод - геодезический метод	-
531	422762.92	2202145.00	Mt=0.10; метод - геодезический метод	-

**Сведения о границах территориальной зоны (О1)**  
**муниципального образования Аннинское городское поселение**  
**Ломоносовского муниципального района Ленинградской области**  
(наименование объекта работ)

**Сведения о местоположении границ объекта работ**

			метод	
532	422760.87	2202144.42	Mt=0.10; метод - геодезический метод	-
533	422761.45	2202142.38	Mt=0.10; метод - геодезический метод	-
530	422763.50	2202142.96	Mt=0.10; метод - геодезический метод	-
-	-	-	-	-
534	422821.49	2201436.97	Mt=0.10; метод - геодезический метод	-
535	422820.91	2201439.01	Mt=0.10; метод - геодезический метод	-
536	422818.87	2201438.43	Mt=0.10; метод - геодезический метод	-
537	422819.45	2201436.39	Mt=0.10; метод - геодезический метод	-
534	422821.49	2201436.97	Mt=0.10; метод - геодезический метод	-
-	-	-	-	-
538	422745.73	2202078.78	Mt=0.10; метод - геодезический метод	-
539	422745.15	2202080.82	Mt=0.10; метод - геодезический метод	-
540	422743.11	2202080.24	Mt=0.10; метод - геодезический метод	-
541	422743.69	2202078.20	Mt=0.10; метод - геодезический метод	-
538	422745.73	2202078.78	Mt=0.10; метод - геодезический метод	-
-	-	-	-	-
542	422843.14	2201463.69	Mt=0.10; метод - геодезический метод	-
543	422842.56	2201465.73	Mt=0.10; метод - геодезический метод	-
544	422840.52	2201465.15	Mt=0.10; метод - геодезический метод	-
545	422841.09	2201463.11	Mt=0.10; метод - геодезический метод	-
542	422843.14	2201463.69	Mt=0.10; метод - геодезический метод	-
-	-	-	-	-
546	422790.44	2201914.89	Mt=0.10; метод - геодезический метод	-
547	422789.87	2201916.93	Mt=0.10; метод - геодезический метод	-

**Сведения о границах территориальной зоны (О1)  
муниципального образования Аннинское городское поселение  
Ломоносовского муниципального района Ленинградской области**  
(наименование объекта работ)

**Сведения о местоположении границ объекта работ**

			метод	
548	422787.82	2201916.36	Mt=0.10; метод - геодезический метод	-
549	422788.40	2201914.31	Mt=0.10; метод - геодезический метод	-
546	422790.44	2201914.89	Mt=0.10; метод - геодезический метод	-
-	-	-	-	-
550	422767.49	2201894.50	Mt=0.10; метод - геодезический метод	-
551	422766.90	2201896.54	Mt=0.10; метод - геодезический метод	-
552	422764.86	2201895.96	Mt=0.10; метод - геодезический метод	-
553	422765.44	2201893.92	Mt=0.10; метод - геодезический метод	-
550	422767.49	2201894.50	Mt=0.10; метод - геодезический метод	-
Контур 34	-	-	-	-
72	421882.68	2200933.56	Mt=0.10; метод - геодезический метод	-
73	421884.72	2200952.84	Mt=0.10; метод - геодезический метод	-
74	421891.75	2200952.12	Mt=0.10; метод - геодезический метод	-
75	421892.35	2200957.63	Mt=0.10; метод - геодезический метод	-
76	421895.55	2200983.93	Mt=0.10; метод - геодезический метод	-
77	421892.12	2200985.68	Mt=0.10; метод - геодезический метод	-
78	421886.19	2200986.60	Mt=0.10; метод - геодезический метод	-
79	421880.84	2200988.05	Mt=0.10; метод - геодезический метод	-
80	421873.14	2200989.72	Mt=0.10; метод - геодезический метод	-
81	421869.55	2200991.38	Mt=0.10; метод - геодезический метод	-
82	421866.04	2200995.21	Mt=0.10; метод - геодезический метод	-
83	421862.61	2201000.47	Mt=0.10; метод - геодезический метод	-
84	421859.03	2201007.57	Mt=0.10; метод - геодезический	-

**Сведения о границах территориальной зоны (О1)**  
**муниципального образования Аннинское городское поселение**  
**Ломоносовского муниципального района Ленинградской области**  
(наименование объекта работ)

**Сведения о местоположении границ объекта работ**

			метод	
85	421856.36	2201011.68	Mt=0.10; метод - геодезический метод	-
86	421855.07	2201011.45	Mt=0.10; метод - геодезический метод	-
87	421854.76	2201010.69	Mt=0.10; метод - геодезический метод	-
88	421848.89	2200982.02	Mt=0.10; метод - геодезический метод	-
89	421848.44	2200969.97	Mt=0.10; метод - геодезический метод	-
72	421882.68	2200933.56	Mt=0.10; метод - геодезический метод	-
-	-	-	-	-
583	421874.98	2200981.70	Mt=0.10; метод - геодезический метод	-
584	421874.98	2200982.70	Mt=0.10; метод - геодезический метод	-
585	421873.98	2200982.70	Mt=0.10; метод - геодезический метод	-
586	421873.98	2200981.70	Mt=0.10; метод - геодезический метод	-
583	421874.98	2200981.70	Mt=0.10; метод - геодезический метод	-
Контур 35	-	-	-	-
166	422015.31	2200938.03	Mt=0.10; метод - геодезический метод	-
167	422016.82	2200942.07	Mt=0.10; метод - геодезический метод	-
168	422017.83	2200945.60	Mt=0.10; метод - геодезический метод	-
169	422019.64	2200952.52	Mt=0.10; метод - геодезический метод	-
170	422020.60	2200959.98	Mt=0.10; метод - геодезический метод	-
171	422021.66	2200968.49	Mt=0.10; метод - геодезический метод	-
172	422020.81	2200971.53	Mt=0.10; метод - геодезический метод	-
173	422022.37	2200988.46	Mt=0.10; метод - геодезический метод	-
174	422022.81	2200992.34	Mt=0.10; метод - геодезический метод	-
175	422023.40	2200996.42	Mt=0.10; метод - геодезический метод	-

**Сведения о границах территориальной зоны (О1)  
муниципального образования Аннинское городское поселение  
Ломоносовского муниципального района Ленинградской области**  
(наименование объекта работ)

**Сведения о местоположении границ объекта работ**

			метод	
176	422023.49	2200998.27	Mt=0.10; метод - геодезический метод	-
177	422023.46	2200999.35	Mt=0.10; метод - геодезический метод	-
178	422026.93	2201034.32	Mt=0.10; метод - геодезический метод	-
179	422027.12	2201040.73	Mt=0.10; метод - геодезический метод	-
180	422020.55	2201041.48	Mt=0.10; метод - геодезический метод	-
181	422021.80	2201054.24	Mt=0.10; метод - геодезический метод	-
182	422028.23	2201053.36	Mt=0.10; метод - геодезический метод	-
183	422028.73	2201056.62	Mt=0.10; метод - геодезический метод	-
184	422027.82	2201062.57	Mt=0.10; метод - геодезический метод	-
185	422024.94	2201072.30	Mt=0.10; метод - геодезический метод	-
186	421943.54	2201080.63	Mt=0.10; метод - геодезический метод	-
199	421910.78	2201084.18	Mt=0.10; метод - геодезический метод	-
200	421906.82	2201051.82	Mt=0.10; метод - геодезический метод	-
201	421904.15	2201029.13	Mt=0.10; метод - геодезический метод	-
202	421899.65	2200990.98	Mt=0.10; метод - геодезический метод	-
203	421905.90	2200989.91	Mt=0.10; метод - геодезический метод	-
204	421905.29	2200980.76	Mt=0.10; метод - геодезический метод	-
205	421898.43	2200981.22	Mt=0.10; метод - геодезический метод	-
206	421897.45	2200970.24	Mt=0.10; метод - геодезический метод	-
207	421896.14	2200955.60	Mt=0.10; метод - геодезический метод	-
220	421948.75	2200951.33	Mt=0.10; метод - геодезический метод	-
221	421968.11	2200949.51	Mt=0.10; метод - геодезический метод	-

**Сведения о границах территориальной зоны (О1)  
муниципального образования Аннинское городское поселение  
Ломоносовского муниципального района Ленинградской области**  
(наименование объекта работ)

**Сведения о местоположении границ объекта работ**

			метод	
222	421967.65	2200940.66	Mt=0.10; метод - геодезический метод	-
223	421988.23	2200936.13	Mt=0.10; метод - геодезический метод	-
224	422011.64	2200934.68	Mt=0.10; метод - геодезический метод	-
225	422014.28	2200936.43	Mt=0.10; метод - геодезический метод	-
166	422015.31	2200938.03	Mt=0.10; метод - геодезический метод	-
-	-	-	-	-
579	421948.68	2200966.25	Mt=0.10; метод - геодезический метод	-
580	421948.68	2200967.25	Mt=0.10; метод - геодезический метод	-
581	421947.68	2200967.25	Mt=0.10; метод - геодезический метод	-
582	421947.68	2200966.25	Mt=0.10; метод - геодезический метод	-
579	421948.68	2200966.25	Mt=0.10; метод - геодезический метод	-
-	-	-	-	-
591	421937.08	2201025.13	Mt=0.10; метод - геодезический метод	-
592	421937.08	2201026.13	Mt=0.10; метод - геодезический метод	-
593	421936.08	2201026.13	Mt=0.10; метод - геодезический метод	-
594	421936.08	2201025.13	Mt=0.10; метод - геодезический метод	-
591	421937.08	2201025.13	Mt=0.10; метод - геодезический метод	-
-	-	-	-	-
603	421949.52	2200974.08	Mt=0.10; метод - геодезический метод	-
604	421949.52	2200975.08	Mt=0.10; метод - геодезический метод	-
605	421948.52	2200975.08	Mt=0.10; метод - геодезический метод	-
606	421948.52	2200974.08	Mt=0.10; метод - геодезический метод	-
603	421949.52	2200974.08	Mt=0.10; метод - геодезический метод	-

**Сведения о границах территориальной зоны (О1)  
муниципального образования Аннинское городское поселение  
Ломоносовского муниципального района Ленинградской области**  
(наименование объекта работ)

**Сведения о местоположении границ объекта работ**

-	-	-	-	-
607	421933.27	2200976.06	Mt=0.10; метод - геодезический метод	-
608	421933.27	2200977.06	Mt=0.10; метод - геодезический метод	-
609	421932.27	2200977.06	Mt=0.10; метод - геодезический метод	-
610	421932.27	2200976.06	Mt=0.10; метод - геодезический метод	-
607	421933.27	2200976.06	Mt=0.10; метод - геодезический метод	-
Контур 36	-	-	-	-
90	422124.92	2200928.77	Mt=0.10; метод - геодезический метод	-
91	422131.47	2200976.51	Mt=0.10; метод - геодезический метод	-
92	422114.49	2200978.97	Mt=0.10; метод - геодезический метод	-
93	422120.15	2201017.42	Mt=0.10; метод - геодезический метод	-
94	422088.58	2201020.98	Mt=0.10; метод - геодезический метод	-
95	422044.97	2201026.17	Mt=0.10; метод - геодезический метод	-
96	422039.18	2201026.93	Mt=0.10; метод - геодезический метод	-
97	422034.14	2201025.86	Mt=0.10; метод - геодезический метод	-
98	422032.47	2201022.36	Mt=0.10; метод - геодезический метод	-
99	422024.84	2200970.66	Mt=0.10; метод - геодезический метод	-
100	422018.49	2200934.26	Mt=0.10; метод - геодезический метод	-
101	422036.08	2200933.18	Mt=0.10; метод - геодезический метод	-
102	422102.64	2200928.47	Mt=0.10; метод - геодезический метод	-
90	422124.92	2200928.77	Mt=0.10; метод - геодезический метод	-
-	-	-	-	-
587	422116.56	2201012.10	Mt=0.10; метод - геодезический метод	-
588	422116.56	2201013.10	Mt=0.10; метод - геодезический метод	-

**Сведения о границах территориальной зоны (О1)**  
**муниципального образования Аннинское городское поселение**  
**Ломоносовского муниципального района Ленинградской области**  
(наименование объекта работ)

**Сведения о местоположении границ объекта работ**

			метод	
589	422115.56	2201013.10	Mt=0.10; метод - геодезический метод	-
590	422115.56	2201012.10	Mt=0.10; метод - геодезический метод	-
587	422116.56	2201012.10	Mt=0.10; метод - геодезический метод	-
-	-	-	-	-
599	422040.56	2200987.64	Mt=0.10; метод - геодезический метод	-
600	422040.56	2200988.64	Mt=0.10; метод - геодезический метод	-
601	422039.56	2200988.64	Mt=0.10; метод - геодезический метод	-
602	422039.56	2200987.64	Mt=0.10; метод - геодезический метод	-
599	422040.56	2200987.64	Mt=0.10; метод - геодезический метод	-
-	-	-	-	-
575	422039.47	2201023.87	Mt=0.10; метод - геодезический метод	-
576	422039.47	2201024.87	Mt=0.10; метод - геодезический метод	-
577	422038.47	2201024.87	Mt=0.10; метод - геодезический метод	-
578	422038.47	2201023.87	Mt=0.10; метод - геодезический метод	-
575	422039.47	2201023.87	Mt=0.10; метод - геодезический метод	-
-	-	-	-	-
595	422044.99	2201022.96	Mt=0.10; метод - геодезический метод	-
596	422044.99	2201023.96	Mt=0.10; метод - геодезический метод	-
597	422043.99	2201023.96	Mt=0.10; метод - геодезический метод	-
598	422043.99	2201022.96	Mt=0.10; метод - геодезический метод	-
595	422044.99	2201022.96	Mt=0.10; метод - геодезический метод	-
Контур 37	-	-	-	-
826	418495.29	2199087.92	Mt=0.10; метод - геодезический метод	-
827	418474.83	2199099.34	Mt=0.10; метод - геодезический метод	-

**Сведения о границах территориальной зоны (О1)  
муниципального образования Аннинское городское поселение  
Ломоносовского муниципального района Ленинградской области**  
(наименование объекта работ)

**Сведения о местоположении границ объекта работ**

			метод	
828	418495.39	2199159.32	Mt=0.10; метод - геодезический метод	-
829	418458.16	2199172.17	Mt=0.10; метод - геодезический метод	-
830	418472.62	2199213.02	Mt=0.10; метод - геодезический метод	-
831	418482.72	2199213.20	Mt=0.10; метод - геодезический метод	-
832	418488.90	2199244.85	Mt=0.10; метод - геодезический метод	-
833	418516.75	2199243.78	Mt=0.10; метод - геодезический метод	-
834	418522.12	2199302.72	Mt=0.10; метод - геодезический метод	-
835	418519.75	2199303.17	Mt=0.10; метод - геодезический метод	-
836	418520.38	2199310.32	Mt=0.10; метод - геодезический метод	-
837	418496.47	2199316.76	Mt=0.10; метод - геодезический метод	-
838	418483.38	2199313.94	Mt=0.10; метод - геодезический метод	-
839	418481.58	2199316.62	Mt=0.10; метод - геодезический метод	-
840	418482.25	2199328.82	Mt=0.10; метод - геодезический метод	-
841	418448.21	2199326.29	Mt=0.10; метод - геодезический метод	-
842	418389.70	2199341.95	Mt=0.10; метод - геодезический метод	-
843	418387.25	2199346.65	Mt=0.10; метод - геодезический метод	-
844	418370.59	2199385.71	Mt=0.10; метод - геодезический метод	-
845	418350.35	2199420.44	Mt=0.10; метод - геодезический метод	-
846	418350.35	2199422.21	Mt=0.10; метод - геодезический метод	-
847	418348.73	2199422.40	Mt=0.10; метод - геодезический метод	-
848	418318.67	2199428.02	Mt=0.10; метод - геодезический метод	-
849	418311.10	2199443.10	Mt=0.10; метод - геодезический метод	-

**Сведения о границах территориальной зоны (О1)  
муниципального образования Аннинское городское поселение  
Ломоносовского муниципального района Ленинградской области**  
(наименование объекта работ)

**Сведения о местоположении границ объекта работ**

			метод	
850	418316.56	2199444.44	Mt=0.10; метод - геодезический метод	-
851	418344.66	2199460.50	Mt=0.10; метод - геодезический метод	-
852	418342.82	2199477.48	Mt=0.10; метод - геодезический метод	-
853	418364.09	2199478.83	Mt=0.10; метод - геодезический метод	-
854	418363.20	2199484.93	Mt=0.10; метод - геодезический метод	-
855	418297.77	2199476.30	Mt=0.10; метод - геодезический метод	-
856	418299.95	2199529.26	Mt=0.10; метод - геодезический метод	-
857	418300.43	2199552.56	Mt=0.10; метод - геодезический метод	-
858	418299.75	2199570.30	Mt=0.10; метод - геодезический метод	-
859	418297.17	2199584.35	Mt=0.10; метод - геодезический метод	-
860	418289.28	2199641.18	Mt=0.10; метод - геодезический метод	-
861	418289.23	2199643.07	Mt=0.10; метод - геодезический метод	-
862	418319.99	2199643.38	Mt=0.10; метод - геодезический метод	-
863	418319.73	2199659.44	Mt=0.10; метод - геодезический метод	-
864	418319.69	2199660.24	Mt=0.10; метод - геодезический метод	-
865	418286.66	2199659.64	Mt=0.10; метод - геодезический метод	-
866	418272.65	2199659.38	Mt=0.10; метод - геодезический метод	-
867	418243.84	2199658.36	Mt=0.10; метод - геодезический метод	-
868	418226.30	2199656.41	Mt=0.10; метод - геодезический метод	-
869	418212.81	2199652.21	Mt=0.10; метод - геодезический метод	-
870	418196.68	2199648.36	Mt=0.10; метод - геодезический метод	-
871	418193.43	2199643.52	Mt=0.10; метод - геодезический метод	-

**Сведения о границах территориальной зоны (О1)  
муниципального образования Аннинское городское поселение  
Ломоносовского муниципального района Ленинградской области**  
(наименование объекта работ)

**Сведения о местоположении границ объекта работ**

			метод	
872	418187.34	2199643.34	Mt=0.10; метод - геодезический метод	-
873	418183.78	2199643.78	Mt=0.10; метод - геодезический метод	-
874	418180.83	2199647.10	Mt=0.10; метод - геодезический метод	-
875	418166.15	2199648.33	Mt=0.10; метод - геодезический метод	-
876	418152.48	2199650.44	Mt=0.10; метод - геодезический метод	-
877	418133.91	2199655.09	Mt=0.10; метод - геодезический метод	-
878	418127.17	2199658.53	Mt=0.10; метод - геодезический метод	-
879	418130.76	2199640.18	Mt=0.10; метод - геодезический метод	-
880	418131.97	2199632.38	Mt=0.10; метод - геодезический метод	-
881	418135.30	2199611.35	Mt=0.10; метод - геодезический метод	-
882	418138.39	2199592.39	Mt=0.10; метод - геодезический метод	-
883	418145.16	2199551.75	Mt=0.10; метод - геодезический метод	-
884	418147.04	2199540.54	Mt=0.10; метод - геодезический метод	-
885	418147.40	2199530.50	Mt=0.10; метод - геодезический метод	-
886	418105.61	2199525.87	Mt=0.10; метод - геодезический метод	-
887	418146.45	2199369.14	Mt=0.10; метод - геодезический метод	-
888	418149.27	2199350.32	Mt=0.10; метод - геодезический метод	-
889	418123.57	2199345.01	Mt=0.10; метод - геодезический метод	-
890	418137.06	2199288.39	Mt=0.10; метод - геодезический метод	-
891	418171.49	2199297.66	Mt=0.10; метод - геодезический метод	-
892	418202.35	2199201.72	Mt=0.10; метод - геодезический метод	-
893	418195.58	2199200.12	Mt=0.10; метод - геодезический метод	-

**Сведения о границах территориальной зоны (О1)  
муниципального образования Аннинское городское поселение  
Ломоносовского муниципального района Ленинградской области**  
(наименование объекта работ)

**Сведения о местоположении границ объекта работ**

			метод	
894	418199.16	2199188.38	Mt=0.10; метод - геодезический метод	-
895	418202.05	2199178.88	Mt=0.10; метод - геодезический метод	-
896	418229.70	2199148.70	Mt=0.10; метод - геодезический метод	-
897	418241.47	2199126.54	Mt=0.10; метод - геодезический метод	-
898	418261.10	2199105.15	Mt=0.10; метод - геодезический метод	-
899	418267.11	2199098.96	Mt=0.10; метод - геодезический метод	-
900	418336.00	2199159.00	Mt=0.10; метод - геодезический метод	-
901	418363.90	2199159.64	Mt=0.10; метод - геодезический метод	-
902	418493.65	2199083.44	Mt=0.10; метод - геодезический метод	-
826	418495.29	2199087.92	Mt=0.10; метод - геодезический метод	-
-	-	-	-	-
287	418299.84	2199399.01	Mt=0.10; метод - геодезический метод	-
288	418298.50	2199434.93	Mt=0.10; метод - геодезический метод	-
289	418278.09	2199434.93	Mt=0.10; метод - геодезический метод	-
290	418277.32	2199473.10	Mt=0.10; метод - геодезический метод	-
291	418207.19	2199472.13	Mt=0.10; метод - геодезический метод	-
292	418208.24	2199408.10	Mt=0.10; метод - геодезический метод	-
293	418179.57	2199408.10	Mt=0.10; метод - геодезический метод	-
294	418204.42	2199358.52	Mt=0.10; метод - геодезический метод	-
287	418299.84	2199399.01	Mt=0.10; метод - геодезический метод	-
-	-	-	-	-
295	418413.08	2199238.83	Mt=0.10; метод - геодезический метод	-
296	418406.54	2199246.90	Mt=0.10; метод - геодезический	-

**Сведения о границах территориальной зоны (О1)**  
**муниципального образования Аннинское городское поселение**  
**Ломоносовского муниципального района Ленинградской области**  
(наименование объекта работ)

**Сведения о местоположении границ объекта работ**

			метод	
297	418398.91	2199240.72	Mt=0.10; метод - геодезический метод	-
298	418405.45	2199232.65	Mt=0.10; метод - геодезический метод	-
295	418413.08	2199238.83	Mt=0.10; метод - геодезический метод	-
Контур 38	-	-	-	-
187	422127.31	2201101.31	Mt=0.10; метод - геодезический метод	-
188	422128.13	2201110.63	Mt=0.10; метод - геодезический метод	-
189	422123.81	2201111.10	Mt=0.10; метод - геодезический метод	-
190	422122.17	2201111.27	Mt=0.10; метод - геодезический метод	-
191	422118.44	2201111.67	Mt=0.10; метод - геодезический метод	-
192	422117.61	2201102.19	Mt=0.10; метод - геодезический метод	
187	422127.31	2201101.31	Mt=0.10; метод - геодезический метод	

**3. Сведения о характерных точках части (частей) границы объекта работ**

-	-	-	-	-
---	---	---	---	---

**4. Сведения о частях границ объекта работ, совпадающих с местоположением внешних границ природных объектов и(или) объектов искусственного происхождения**

Обозначение части границ		Описание прохождения части границ
от точки	до точки	
1	2	3
Контур 1		
1	2	по границе земельного участка с кадастровым номером 47:14:0509000:3
2	3	по границе земельного участка с кадастровым номером 47:14:0509000:3
3	4	по границе земельного участка с кадастровым номером 47:14:0509000:3
4	5	по забору
5	6	по забору
6	7	по забору
7	8	по забору
8	9	по забору
9	10	по забору

**Сведения о границах территориальной зоны (О1)**  
муниципального образования Аннинское городское поселение  
Ломоносовского муниципального района Ленинградской области  
(наименование объекта работ)

**Сведения о местоположении границ объекта работ**

10	11	по забору
11	12	по забору
12	13	по забору
13	14	по границе земельного участка с кадастровым номером 47:14:0509000:15
14	15	по забору
15	16	по границе земельного участка с кадастровым номером 47:14:0509000:17
16	17	по границе земельного участка с кадастровым номером 47:14:0509000:17
17	18	по границе земельного участка с кадастровым номером 47:14:0509000:17
18	19	по границе земельного участка с кадастровым номером 47:14:0509000:17
19	20	по границе земельного участка с кадастровым номером 47:14:0509000:17
20	21	по границе земельного участка с кадастровым номером 47:14:0509000:17
21	22	по границе земельного участка с кадастровым номером 47:14:0509000:17
22	23	по границе земельного участка с кадастровым номером 47:14:0509000:123
23	24	по границе земельного участка с кадастровым номером 47:14:0509000:123
24	1	по границе земельного участка с кадастровым номером 47:14:0509000:103
Контур 2	-	-
25	26	по границе зеленых насаждений
26	27	по границе земельного участка с кадастровым номером 47:14:0502019:64
27	28	по границе земельного участка с кадастровым номером 47:14:0502019:64
28	29	по границе земельного участка с кадастровым номером 47:14:0502019:64
29	30	по границе земельного участка с кадастровым номером 47:14:0502019:64
30	31	по границе земельного участка с кадастровым номером 47:14:0502019:64

**Сведения о границах территориальной зоны (О1)**  
муниципального образования Аннинское городское поселение  
Ломоносовского муниципального района Ленинградской области  
(наименование объекта работ)

**Сведения о местоположении границ объекта работ**

31	32	по границе земельного участка с кадастровым номером 47:14:0502019:64
32	33	по границе земельного участка с кадастровым номером 47:14:0502019:64
33	34	по границе земельного участка с кадастровым номером 47:14:0502019:64
34	35	по границе земельного участка с кадастровым номером 47:14:0502019:64
35	36	по границе земельного участка с кадастровым номером 47:14:0502019:64
36	37	по границе земельного участка с кадастровым номером 47:14:0502019:64
37	38	по границе земельного участка с кадастровым номером 47:14:0502019:64
38	39	по границе земельного участка с кадастровым номером 47:14:0502019:64
39	40	по границе земельного участка с кадастровым номером 47:14:0502019:64
40	41	по границе земельного участка с кадастровым номером 47:14:0502019:63
41	42	по границе дороги
42	43	по границе дороги
43	44	по границе земельного участка с кадастровым номером 47:14:0502017:13
44	45	по границе дороги
45	46	по границе нас. пункта Аннино
46	47	по границе нас. пункта Аннино
47	48	по границе зеленых насаждений
48	25	по границе нас. пункта Аннино
Контур 3	-	-
49	50	по границе зеленых насаждений
50	51	по границе зеленых насаждений
51	52	по границе зеленых насаждений
52	53	по границе зеленых насаждений
53	54	по границе зеленых насаждений
54	49	по границе зеленых насаждений
Контур 4	-	-
55	56	по границе кадастрового квартала 47:14:0514006
56	57	по границе зеленых насаждений
57	58	по границе земельного участка с

**Сведения о границах территориальной зоны (О1)**  
муниципального образования Аннинское городское поселение  
Ломоносовского муниципального района Ленинградской области  
(наименование объекта работ)

**Сведения о местоположении границ объекта работ**

		кадастровым номером 47:14:0514006:5
58	59	по границе земельного участка с кадастровым номером 47:14:0514006:12
59	60	по границе земельного участка с кадастровым номером 47:14:0514006:12
60	61	по границе земельного участка с кадастровым номером 47:14:0514006:7
61	62	по границе земельного участка с кадастровым номером 47:14:0514006:7
62	63	по границе зеленых насаждений
63	64	по границе зеленых насаждений
64	65	по границе зеленых насаждений
65	55	по границе кадастрового квартала 47:14:0514006
Контур 5	-	-
66	67	по забору
67	68	по забору
68	69	по забору
69	70	по забору
70	71	по забору
71	66	по забору
Контур 6	-	-
103	104	по ранице дороги
104	105	по ранице дороги
105	106	по ранице дороги
106	107	по ранице дороги
107	108	по ранице дороги
108	109	по ранице дороги
109	110	по ранице дороги
110	111	по ранице дороги
111	112	по границе зеленых насаждений
112	103	по границе зеленых насаждений
Контур 7	-	-
113	114	по границе угодий
114	115	по границе угодий
115	116	по границе угодий
116	117	по границе угодий
117	118	по границе угодий

**Сведения о границах территориальной зоны (О1)**  
муниципального образования Аннинское городское поселение  
Ломоносовского муниципального района Ленинградской области  
(наименование объекта работ)

**Сведения о местоположении границ объекта работ**

118	119	по границе угодий
119	120	по границе угодий
120	121	по границе угодий
121	122	по границе угодий
122	123	по границе угодий
123	124	по границе угодий
124	113	по границе угодий
Контур 8	-	-
125	126	границе земельного участка с кадастровым номером 47:14:0501005:2
126	127	границе земельного участка с кадастровым номером 47:14:0501005:2
127	128	границе земельного участка с кадастровым номером 47:14:0501005:2
128	129	по границе угодий
129	130	по границе угодий
130	131	по границе угодий
131	125	по границе угодий
Контур 9	-	
132	133	границе земельного участка с кадастровым номером 47:14:0501005:11
133	134	границе земельного участка с кадастровым номером 47:14:0501005:11
134	135	по границе угодий
135	136	по границе угодий
136	137	границе земельного участка с кадастровым номером 47:14:0501005:11
137	138	границе земельного участка с кадастровым номером 47:14:0501005:11
138	132	границе земельного участка с кадастровым номером 47:14:0501005:11
Контур 10	-	
139	140	границе земельного участка с кадастровым номером 47:14:0504001:295
140	141	границе земельного участка с кадастровым номером 47:14:0504001:295
141	142	границе земельного участка с кадастровым номером 47:14:0504001:295
142	143	границе земельного участка с

**Сведения о границах территориальной зоны (О1)**  
муниципального образования Аннинское городское поселение  
Ломоносовского муниципального района Ленинградской области  
(наименование объекта работ)

**Сведения о местоположении границ объекта работ**

		кадастровым номером 47:14:0504001:295
143	144	границе земельного участка с кадастровым номером 47:14:0504001:295
144	139	границе земельного участка с кадастровым номером 47:14:0504001:295
Контур 11	-	
145	146	границе земельного участка с кадастровым номером 47:14:0502004:18
146	147	границе земельного участка с кадастровым номером 47:14:0502004:35
147	148	границе земельного участка с кадастровым номером 47:14:0502004:35
148	149	границе земельного участка с кадастровым номером 47:14:0502004:35
149	150	границе земельного участка с кадастровым номером 47:14:0502004:35
150	151	границе земельного участка с кадастровым номером 47:14:0502000:1
151	152	границе земельного участка с кадастровым номером 47:14:0502000:1
152	153	по границе дороги
153	145	по границе дороги
Контур 12	-	
154	155	границе земельного участка с кадастровым номером 47:14:0502000:1
155	156	границе земельного участка с кадастровым номером 47:14:0502000:1
156	157	границе земельного участка с кадастровым номером 47:14:0502000:1
157	158	границе земельного участка с кадастровым номером 47:14:0502000:1
158	159	границе земельного участка с кадастровым номером 47:14:0502000:1
159	160	границе земельного участка с кадастровым номером 47:14:0000000:39249
160	161	границе земельного участка с кадастровым номером 47:14:0502006:18

**Сведения о границах территориальной зоны (О1)**  
муниципального образования Аннинское городское поселение  
Ломоносовского муниципального района Ленинградской области  
(наименование объекта работ)

**Сведения о местоположении границ объекта работ**

161	162	границе земельного участка с кадастровым номером 47:14:0502006:18
162	163	границе земельного участка с кадастровым номером 47:14:0502006:18
163	164	границе земельного участка с кадастровым номером 47:14:0502006:18
164	165	границе земельного участка с кадастровым номером 47:14:0502006:18
165	154	границе земельного участка с кадастровым номером 47:14:0502006:70
Контур 13	-	
226	227	границе земельного участка с кадастровым номером 47:14:0505007:7
227	228	границе земельного участка с кадастровым номером 47:14:0505007:7
228	229	границе земельного участка с кадастровым номером 47:14:0505007:3
229	230	границе земельного участка с кадастровым номером 47:14:0505007:7
230	231	границе земельного участка с кадастровым номером 47:14:0505007:7
231	232	границе земельного участка с кадастровым номером 47:14:0505007:7
232	233	границе земельного участка с кадастровым номером 47:14:0505007:7
233	234	границе земельного участка с кадастровым номером 47:14:0505007:7
234	235	границе земельного участка с кадастровым номером 47:14:0505007:7
235	236	границе земельного участка с кадастровым номером 47:14:0505007:7
236	237	границе земельного участка с кадастровым номером 47:14:0505007:7
237	238	границе земельного участка с кадастровым номером 47:14:0505007:7
238	239	границе земельного участка с кадастровым номером 47:14:0505007:7
239	240	границе земельного участка с кадастровым номером 47:14:0505007:7
240	226	границе земельного участка с кадастровым номером 47:14:0505007:7
Контур 14	-	

**Сведения о границах территориальной зоны (О1)**  
муниципального образования Аннинское городское поселение  
Ломоносовского муниципального района Ленинградской области  
(наименование объекта работ)

**Сведения о местоположении границ объекта работ**

241	242	по границе дороги
242	243	границе земельного участка с кадастровым номером 47:14:0510004:4
243	244	границе земельного участка с кадастровым номером 47:14:0510004:4
244	245	границе земельного участка с кадастровым номером 47:14:0510004:4
245	246	границе земельного участка с кадастровым номером 47:14:0510004:4
246	247	границе земельного участка с кадастровым номером 47:14:0510004:4
247	248	границе земельного участка с кадастровым номером 47:14:0510004:85
248	249	по забору
249	250	по забору
250	251	по забору
251	252	по забору
252	253	по забору
253	254	по забору
254	241	границе земельного участка с кадастровым номером 47:14:0000000:39250
Контур 15	-	
255	256	границе земельного участка с кадастровым номером 47:14:0501009:20
256	257	границе земельного участка с кадастровым номером 47:14:0501009:20
257	258	границе земельного участка с кадастровым номером 47:14:0501009:20
258	259	по границе угодий
259	260	по границе угодий
260	261	границе земельного участка с кадастровым номером 47:14:0501009:3
261	262	по границе угодий
262	263	границе земельного участка с кадастровым номером 47:14:0501009:20
263	264	границе земельного участка с кадастровым номером 47:14:0501009:20
264	265	границе земельного участка с кадастровым номером 47:14:0501009:20
265	255	границе земельного участка с кадастровым номером 47:14:0501009:20

**Сведения о границах территориальной зоны (О1)**  
муниципального образования Аннинское городское поселение  
Ломоносовского муниципального района Ленинградской области  
(наименование объекта работ)

**Сведения о местоположении границ объекта работ**

Контур 16	-	
266	267	По границе территориальной зоны прошедшей кадастровый учет Зона обслуживания местного значения (О1) с кадастровым номером 47.14.1.10
267	268	По границе территориальной зоны прошедшей кадастровый учет Зона обслуживания местного значения (О1) с кадастровым номером 47.14.1.10
268	269	По границе территориальной зоны прошедшей кадастровый учет Зона обслуживания местного значения (О1) с кадастровым номером 47.14.1.10
269	270	По границе территориальной зоны прошедшей кадастровый учет Зона обслуживания местного значения (О1) с кадастровым номером 47.14.1.10
270	271	По границе территориальной зоны прошедшей кадастровый учет Зона обслуживания местного значения (О1) с кадастровым номером 47.14.1.10
271	272	По границе территориальной зоны прошедшей кадастровый учет Зона обслуживания местного значения (О1) с кадастровым номером 47.14.1.10
272	273	По границе территориальной зоны прошедшей кадастровый учет Зона обслуживания местного значения (О1) с кадастровым номером 47.14.1.10
273	274	По границе территориальной зоны прошедшей кадастровый учет Зона обслуживания местного значения (О1) с кадастровым номером 47.14.1.10
274	275	По границе территориальной зоны прошедшей кадастровый учет Зона обслуживания местного значения (О1) с кадастровым номером 47.14.1.10
275	276	По границе территориальной зоны прошедшей кадастровый учет Зона обслуживания местного значения (О1) с кадастровым номером 47.14.1.10
276	277	По границе территориальной зоны прошедшей кадастровый учет Зона обслуживания местного значения (О1) с

**Сведения о границах территориальной зоны (О1)**  
муниципального образования Аннинское городское поселение  
Ломоносовского муниципального района Ленинградской области  
(наименование объекта работ)

**Сведения о местоположении границ объекта работ**

		кадастровым номером 47.14.1.10
277	278	По границе территориальной зоны прошедшей кадастровый учет Зона обслуживания местного значения (О1) с кадастровым номером 47.14.1.10
278	279	По границе территориальной зоны прошедшей кадастровый учет Зона обслуживания местного значения (О1) с кадастровым номером 47.14.1.10
279	280	По границе территориальной зоны прошедшей кадастровый учет Зона обслуживания местного значения (О1) с кадастровым номером 47.14.1.10
280	281	По границе территориальной зоны прошедшей кадастровый учет Зона обслуживания местного значения (О1) с кадастровым номером 47.14.1.10
281	282	По границе территориальной зоны прошедшей кадастровый учет Зона обслуживания местного значения (О1) с кадастровым номером 47.14.1.10
282	266	По границе территориальной зоны прошедшей кадастровый учет Зона обслуживания местного значения (О1) с кадастровым номером 47.14.1.10
-	-	
283	284	По границе территориальной зоны прошедшей кадастровый учет Зона обслуживания местного значения (О1) с кадастровым номером 47.14.1.10
284	285	По границе территориальной зоны прошедшей кадастровый учет Зона обслуживания местного значения (О1) с кадастровым номером 47.14.1.10
285	286	По границе территориальной зоны прошедшей кадастровый учет Зона обслуживания местного значения (О1) с кадастровым номером 47.14.1.10
286	283	По границе территориальной зоны прошедшей кадастровый учет Зона обслуживания местного значения (О1) с кадастровым номером 47.14.1.10
Контур 17	-	

**Сведения о границах территориальной зоны (О1)**  
муниципального образования Аннинское городское поселение  
Ломоносовского муниципального района Ленинградской области  
(наименование объекта работ)

**Сведения о местоположении границ объекта работ**

393	394	границе земельного участка с кадастровым номером 47:14:0504001:897
394	395	границе земельного участка с кадастровым номером 47:14:0504001:897
395	396	границе земельного участка с кадастровым номером 47:14:0504001:897
396	397	границе земельного участка с кадастровым номером 47:14:0504001:897
397	398	по забору
398	399	границе земельного участка с кадастровым номером 47:14:0504001:894
399	400	границе земельного участка с кадастровым номером 47:14:0504001:894
400	401	границе земельного участка с кадастровым номером 47:14:0504001:894
401	402	границе земельного участка с кадастровым номером 47:14:0504001:894
402	403	границе земельного участка с кадастровым номером 47:14:0504001:894
403	404	границе земельного участка с кадастровым номером 47:14:0504001:894
404	405	границе земельного участка с кадастровым номером 47:14:0504001:894
405	406	границе земельного участка с кадастровым номером 47:14:0504001:894
406	407	границе земельного участка с кадастровым номером 47:14:0504001:894
407	408	границе земельного участка с кадастровым номером 47:14:0504001:894
408	409	границе земельного участка с кадастровым номером

**Сведения о границах территориальной зоны (О1)**  
муниципального образования Аннинское городское поселение  
Ломоносовского муниципального района Ленинградской области  
(наименование объекта работ)

**Сведения о местоположении границ объекта работ**

		47:14:0504001:894
409	410	границе земельного участка с кадастровым номером 47:14:0504001:894
410	411	границе земельного участка с кадастровым номером 47:14:0504001:894
411	412	границе земельного участка с кадастровым номером 47:14:0504001:894
412	413	границе земельного участка с кадастровым номером 47:14:0504001:894
413	414	границе земельного участка с кадастровым номером 47:14:0504001:894
414	415	границе земельного участка с кадастровым номером 47:14:0504001:894
415	416	границе земельного участка с кадастровым номером 47:14:0504001:894
416	417	границе земельного участка с кадастровым номером 47:14:0504001:894
417	418	границе земельного участка с кадастровым номером 47:14:0504001:894
418	419	границе земельного участка с кадастровым номером 47:14:0504001:894
419	420	границе земельного участка с кадастровым номером 47:14:0504001:894
420	421	границе земельного участка с кадастровым номером 47:14:0504001:894
421	422	границе земельного участка с кадастровым номером 47:14:0504001:894
422	423	границе земельного участка с кадастровым номером 47:14:0504001:894
423	424	границе земельного участка с кадастровым номером

**Сведения о границах территориальной зоны (О1)**  
муниципального образования Аннинское городское поселение  
Ломоносовского муниципального района Ленинградской области  
(наименование объекта работ)

**Сведения о местоположении границ объекта работ**

		47:14:0504001:894
424	425	границе земельного участка с кадастровым номером 47:14:0504001:894
425	426	границе земельного участка с кадастровым номером 47:14:0504001:894
426	427	границе земельного участка с кадастровым номером 47:14:0504001:894
427	428	границе земельного участка с кадастровым номером 47:14:0504001:894
428	429	границе земельного участка с кадастровым номером 47:14:0504001:894
429	430	границе земельного участка с кадастровым номером 47:14:0504001:894
430	431	границе земельного участка с кадастровым номером 47:14:0504001:894
431	432	границе земельного участка с кадастровым номером 47:14:0504001:894
432	433	границе земельного участка с кадастровым номером 47:14:0504001:459
433	434	границе земельного участка с кадастровым номером 47:14:0504001:459
434	435	границе земельного участка с кадастровым номером 47:14:0504001:459
435	436	границе земельного участка с кадастровым номером 47:14:0504001:459
436	437	границе земельного участка с кадастровым номером 47:14:0504001:918
437	438	границе земельного участка с кадастровым номером 47:14:0504001:918
438	439	границе земельного участка с кадастровым номером

**Сведения о границах территориальной зоны (О1)**  
муниципального образования Аннинское городское поселение  
Ломоносовского муниципального района Ленинградской области  
(наименование объекта работ)

**Сведения о местоположении границ объекта работ**

		47:14:0504001:918
439	440	границе земельного участка с кадастровым номером 47:14:0504001:918
440	441	границе земельного участка с кадастровым номером 47:14:0504001:918
441	442	границе земельного участка с кадастровым номером 47:14:0504001:918
442	443	границе земельного участка с кадастровым номером 47:14:0504001:918
443	444	границе земельного участка с кадастровым номером 47:14:0504001:918
444	445	границе земельного участка с кадастровым номером 47:14:0504001:918
445	446	границе земельного участка с кадастровым номером 47:14:0504001:918
446	447	границе земельного участка с кадастровым номером 47:14:0504001:918
447	448	границе земельного участка с кадастровым номером 47:14:0504001:918
448	449	границе земельного участка с кадастровым номером 47:14:0504001:918
449	450	границе земельного участка с кадастровым номером 47:14:0504001:918
450	451	границе земельного участка с кадастровым номером 47:14:0504001:918
451	452	границе земельного участка с кадастровым номером 47:14:0504001:918
452	453	границе земельного участка с кадастровым номером 47:14:0504001:918
453	454	границе земельного участка с кадастровым номером

**Сведения о границах территориальной зоны (О1)**  
муниципального образования Аннинское городское поселение  
Ломоносовского муниципального района Ленинградской области  
(наименование объекта работ)

**Сведения о местоположении границ объекта работ**

		47:14:0504001:918
454	455	границе земельного участка с кадастровым номером 47:14:0504001:918
455	456	границе земельного участка с кадастровым номером 47:14:0504001:918
456	457	границе земельного участка с кадастровым номером 47:14:0504001:918
457	458	границе земельного участка с кадастровым номером 47:14:0504001:918
458	459	границе земельного участка с кадастровым номером 47:14:0504001:918
459	460	границе земельного участка с кадастровым номером 47:14:0504001:918
460	461	границе земельного участка с кадастровым номером 47:14:0504001:918
461	462	границе земельного участка с кадастровым номером 47:14:0504001:918
462	463	границе земельного участка с кадастровым номером 47:14:0504001:918
463	464	границе земельного участка с кадастровым номером 47:14:0504001:918
464	465	границе земельного участка с кадастровым номером 47:14:0504001:918
465	466	границе земельного участка с кадастровым номером 47:14:0504001:918
466	467	границе земельного участка с кадастровым номером 47:14:0504001:917
467	468	границе земельного участка с кадастровым номером 47:14:0504001:917
468	469	границе земельного участка с кадастровым номером

**Сведения о границах территориальной зоны (О1)**  
муниципального образования Аннинское городское поселение  
Ломоносовского муниципального района Ленинградской области  
(наименование объекта работ)

**Сведения о местоположении границ объекта работ**

		47:14:0504001:917
469	470	границе земельного участка с кадастровым номером 47:14:0504001:917
470	471	границе земельного участка с кадастровым номером 47:14:0504001:917
471	472	границе земельного участка с кадастровым номером 47:14:0504001:190
472	473	границе земельного участка с кадастровым номером 47:14:0504001:190
473	474	границе земельного участка с кадастровым номером 47:14:0504001:190
474	475	границе земельного участка с кадастровым номером 47:14:0504001:190
475	476	границе земельного участка с кадастровым номером 47:14:0504001:190
476	477	границе земельного участка с кадастровым номером 47:14:0504001:190
477	478	границе земельного участка с кадастровым номером 47:14:0504001:190
478	479	границе земельного участка с кадастровым номером 47:14:0504001:910
479	480	границе земельного участка с кадастровым номером 47:14:0504001:910
480	481	границе земельного участка с кадастровым номером 47:14:0504001:897
481	482	границе земельного участка с кадастровым номером 47:14:0504001:897
482	483	границе земельного участка с кадастровым номером 47:14:0504001:897
483	484	границе земельного участка с кадастровым номером

**Сведения о границах территориальной зоны (О1)**  
муниципального образования Аннинское городское поселение  
Ломоносовского муниципального района Ленинградской области  
(наименование объекта работ)

**Сведения о местоположении границ объекта работ**

		47:14:0504001:897
484	485	границе земельного участка с кадастровым номером 47:14:0504001:897
485	486	границе земельного участка с кадастровым номером 47:14:0504001:897
486	487	границе земельного участка с кадастровым номером 47:14:0504001:897
487	488	границе земельного участка с кадастровым номером 47:14:0504001:897
488	489	границе земельного участка с кадастровым номером 47:14:0504001:897
489	490	границе земельного участка с кадастровым номером 47:14:0504001:897
490	491	границе земельного участка с кадастровым номером 47:14:0504001:897
491	492	границе земельного участка с кадастровым номером 47:14:0504001:897
492	493	границе земельного участка с кадастровым номером 47:14:0504001:897
493	494	границе земельного участка с кадастровым номером 47:14:0504001:897
494	495	границе земельного участка с кадастровым номером 47:14:0504001:897
495	496	границе земельного участка с кадастровым номером 47:14:0504001:897
496	497	границе земельного участка с кадастровым номером 47:14:0504001:897
497	498	границе земельного участка с кадастровым номером 47:14:0504001:897
498	499	границе земельного участка с кадастровым номером

**Сведения о границах территориальной зоны (О1)**  
муниципального образования Аннинское городское поселение  
Ломоносовского муниципального района Ленинградской области  
(наименование объекта работ)

**Сведения о местоположении границ объекта работ**

		47:14:0504001:897
499	500	границе земельного участка с кадастровым номером 47:14:0504001:897
500	501	границе земельного участка с кадастровым номером 47:14:0504001:897
501	502	границе земельного участка с кадастровым номером 47:14:0504001:897
502	503	границе земельного участка с кадастровым номером 47:14:0504001:897
503	504	границе земельного участка с кадастровым номером 47:14:0504001:897
504	505	границе земельного участка с кадастровым номером 47:14:0504001:897
505	506	границе земельного участка с кадастровым номером 47:14:0504001:897
506	507	границе земельного участка с кадастровым номером 47:14:0504001:897
507	508	границе земельного участка с кадастровым номером 47:14:0504001:897
508	509	границе земельного участка с кадастровым номером 47:14:0504001:897
509	510	границе земельного участка с кадастровым номером 47:14:0504001:897
510	511	границе земельного участка с кадастровым номером 47:14:0504001:897
511	512	границе земельного участка с кадастровым номером 47:14:0504001:897
512	513	границе земельного участка с кадастровым номером 47:14:0504001:897
513	514	границе земельного участка с кадастровым номером

**Сведения о границах территориальной зоны (О1)**  
муниципального образования Аннинское городское поселение  
Ломоносовского муниципального района Ленинградской области  
(наименование объекта работ)

**Сведения о местоположении границ объекта работ**

		47:14:0504001:897
514	515	границе земельного участка с кадастровым номером 47:14:0504001:897
515	516	границе земельного участка с кадастровым номером 47:14:0504001:897
516	517	границе земельного участка с кадастровым номером 47:14:0504001:897
517	518	границе земельного участка с кадастровым номером 47:14:0504001:897
518	519	границе земельного участка с кадастровым номером 47:14:0504001:897
519	520	границе земельного участка с кадастровым номером 47:14:0504001:897
520	521	границе земельного участка с кадастровым номером 47:14:0504001:897
521	522	границе земельного участка с кадастровым номером 47:14:0504001:897
522	523	границе земельного участка с кадастровым номером 47:14:0504001:897
523	524	границе земельного участка с кадастровым номером 47:14:0504001:897
524	525	границе земельного участка с кадастровым номером 47:14:0504001:897
525	526	границе земельного участка с кадастровым номером 47:14:0504001:897
526	527	границе земельного участка с кадастровым номером 47:14:0504001:897
527	528	границе земельного участка с кадастровым номером 47:14:0504001:897
528	529	границе земельного участка с кадастровым номером

**Сведения о границах территориальной зоны (О1)**  
муниципального образования Аннинское городское поселение  
Ломоносовского муниципального района Ленинградской области  
(наименование объекта работ)

**Сведения о местоположении границ объекта работ**

		47:14:0504001:897
529	393	границе земельного участка с кадастровым номером 47:14:0504001:897
-	-	
381	382	границе земельного участка с кадастровым номером 47:14:0504001:918
382	383	границе земельного участка с кадастровым номером 47:14:0504001:918
383	384	границе земельного участка с кадастровым номером 47:14:0504001:918
384	381	границе земельного участка с кадастровым номером 47:14:0504001:918
-	-	
385	386	границе земельного участка с кадастровым номером 47:14:0504001:918
386	387	границе земельного участка с кадастровым номером 47:14:0504001:918
387	388	границе земельного участка с кадастровым номером 47:14:0504001:918
388	385	границе земельного участка с кадастровым номером 47:14:0504001:918
-	-	
389	390	границе земельного участка с кадастровым номером 47:14:0504001:918
390	391	границе земельного участка с кадастровым номером 47:14:0504001:918
391	392	границе земельного участка с кадастровым номером 47:14:0504001:918
392	389	границе земельного участка с кадастровым номером 47:14:0504001:918

**Сведения о границах территориальной зоны (О1)**  
**муниципального образования Аннинское городское поселение**  
**Ломоносовского муниципального района Ленинградской области**  
(наименование объекта работ)

**Сведения о местоположении границ объекта работ**

Контур 18	-	
554	555	границе земельного участка с кадастровым номером 47:14:0504001:143
555	556	границе земельного участка с кадастровым номером 47:14:0504001:143
556	557	границе земельного участка с кадастровым номером 47:14:0504001:143
557	554	границе земельного участка с кадастровым номером 47:14:0504001:143
Контур 19	-	
558	559	границе земельного участка с кадастровым номером 47:14:0504001:120
559	560	границе земельного участка с кадастровым номером 47:14:0504001:120
560	561	границе земельного участка с кадастровым номером 47:14:0504001:120
561	558	границе земельного участка с кадастровым номером 47:14:0504001:120
Контур 20	-	
562	563	границе земельного участка с кадастровым номером 47:14:0504001:2214
563	564	границе земельного участка с кадастровым номером 47:14:0504001:2214
564	565	границе земельного участка с кадастровым номером 47:14:0504001:2214
565	566	границе земельного участка с кадастровым номером 47:14:0504001:118
566	567	границе земельного участка с кадастровым номером 47:14:0504001:2214

**Сведения о границах территориальной зоны (О1)**  
муниципального образования Аннинское городское поселение  
Ломоносовского муниципального района Ленинградской области  
(наименование объекта работ)

**Сведения о местоположении границ объекта работ**

567	567а	границе земельного участка с кадастровым номером 47:14:0504001:2214
567а	567б	границе земельного участка с кадастровым номером 47:14:0504001:2214
567б	567в	границе земельного участка с кадастровым номером 47:14:0504001:2214
567в	568	границе земельного участка с кадастровым номером 47:14:0504001:2214
568	569	границе земельного участка с кадастровым номером 47:14:0504001:2214
569	562	границе земельного участка с кадастровым номером 47:14:0504001:2214
Контур 21	-	
570	570а	границе земельного участка с кадастровым номером 47:14:0504001:2216
570а	570б	границе земельного участка с кадастровым номером 47:14:0504001:2216
570б	570в	границе земельного участка с кадастровым номером 47:14:0504001:2216
570в	570г	границе земельного участка с кадастровым номером 47:14:0504001:2216
570г	570д	границе земельного участка с кадастровым номером 47:14:0504001:2216
570д	570е	границе земельного участка с кадастровым номером 47:14:0504001:2216
570е	571	границе земельного участка с кадастровым номером 47:14:0504001:2216
571	572	границе земельного участка с кадастровым номером 47:14:0504001:2216
572	573	границе земельного участка с

**Сведения о границах территориальной зоны (О1)**  
муниципального образования Аннинское городское поселение  
Ломоносовского муниципального района Ленинградской области  
(наименование объекта работ)

**Сведения о местоположении границ объекта работ**

		кадастровым номером 47:14:0504001:2216
573	574	границе земельного участка с кадастровым номером 47:14:0504001:2216
574	570	границе земельного участка с кадастровым номером 47:14:0504001:2216
Контур 22	-	
611	612	границе земельного участка с кадастровым номером 47:14:0519002:19
612	613	границе земельного участка с кадастровым номером 47:14:0519002:19
613	614	границе земельного участка с кадастровым номером 47:14:0519002:19
614	615	границе земельного участка с кадастровым номером 47:14:0519002:19
615	616	границе земельного участка с кадастровым номером 47:14:0519002:19
616	617	границе земельного участка с кадастровым номером 47:14:0519002:19
617	618	границе земельного участка с кадастровым номером 47:14:0519002:19
618	619	границе земельного участка с кадастровым номером 47:14:0519002:19
619	611	границе земельного участка с кадастровым номером 47:14:0519002:19
Контур 23	-	
620	621	границе земельного участка с кадастровым номером 47:14:0519002:20
621	622	границе земельного участка с кадастровым номером 47:14:0519002:20
622	623	границе земельного участка с кадастровым номером 47:14:0519002:20
623	624	границе земельного участка с кадастровым номером 47:14:0519002:20
624	625	границе земельного участка с кадастровым номером 47:14:0519002:20
625	626	границе земельного участка с кадастровым номером 47:14:0519002:20
626	627	границе земельного участка с кадастровым номером 47:14:0519002:20
627	628	границе земельного участка с кадастровым номером 47:14:0519002:20

**Сведения о границах территориальной зоны (О1)**  
муниципального образования Аннинское городское поселение  
Ломоносовского муниципального района Ленинградской области  
(наименование объекта работ)

**Сведения о местоположении границ объекта работ**

628	629	границе земельного участка с кадастровым номером 47:14:0519002:20
629	630	границе земельного участка с кадастровым номером 47:14:0519002:20
630	631	границе земельного участка с кадастровым номером 47:14:0519002:20
631	632	границе земельного участка с кадастровым номером 47:14:0519002:20
632	633	границе земельного участка с кадастровым номером 47:14:0519002:20
633	634	границе земельного участка с кадастровым номером 47:14:0519002:20
634	635	границе земельного участка с кадастровым номером 47:14:0519002:20
635	636	границе земельного участка с кадастровым номером 47:14:0519002:20
636	637	границе земельного участка с кадастровым номером 47:14:0519002:20
637	638	границе земельного участка с кадастровым номером 47:14:0519002:20
638	620	границе земельного участка с кадастровым номером 47:14:0519002:20
Контур 24	-	
639	640	границе земельного участка с кадастровым номером 47:14:0508006:80
640	641	границе земельного участка с кадастровым номером 47:14:0508006:80
641	642	границе земельного участка с кадастровым номером 47:14:0508006:80
642	643	границе земельного участка с кадастровым номером 47:14:0508006:80
643	644	границе земельного участка с кадастровым номером 47:14:0508006:80
644	645	границе земельного участка с кадастровым номером 47:14:0508006:80
645	646	границе земельного участка с кадастровым номером 47:14:0508006:80
646	647	границе земельного участка с кадастровым номером 47:14:0508006:80
647	648	границе земельного участка с кадастровым номером 47:14:0508006:80
648	649	границе земельного участка с кадастровым номером 47:14:0508006:80
649	650	границе земельного участка с

**Сведения о границах территориальной зоны (О1)**  
муниципального образования Аннинское городское поселение  
Ломоносовского муниципального района Ленинградской области  
(наименование объекта работ)

**Сведения о местоположении границ объекта работ**

		кадастровым номером 47:14:0508006:80
650	651	границе земельного участка с кадастровым номером 47:14:0508006:80
651	652	границе земельного участка с кадастровым номером 47:14:0508006:80
652	653	границе земельного участка с кадастровым номером 47:14:0508006:80
653	654	границе земельного участка с кадастровым номером 47:14:0508006:80
654	655	границе земельного участка с кадастровым номером 47:14:0508006:80
655	639	границе земельного участка с кадастровым номером 47:14:0508006:80
Контур 25	-	
656	657	границе земельного участка с кадастровым номером 47:14:0501004:268
657	658	границе земельного участка с кадастровым номером 47:14:0501004:268
658	659	границе земельного участка с кадастровым номером 47:14:0501004:268
659	660	границе земельного участка с кадастровым номером 47:14:0501004:268
660	661	границе земельного участка с кадастровым номером 47:14:0501004:268
661	662	границе земельного участка с кадастровым номером 47:14:0501004:268
662	663	границе земельного участка с кадастровым номером 47:14:0501004:268
663	664	границе земельного участка с кадастровым номером 47:14:0501004:268
664	665	границе земельного участка с кадастровым номером 47:14:0501004:268
665	666	границе земельного участка с кадастровым номером 47:14:0501004:268

**Сведения о границах территориальной зоны (О1)**  
муниципального образования Аннинское городское поселение  
Ломоносовского муниципального района Ленинградской области  
(наименование объекта работ)

**Сведения о местоположении границ объекта работ**

666	656	границе земельного участка с кадастровым номером 47:14:0501004:268
Контур 26	-	
667	668	границе земельного участка с кадастровым номером 47:14:0000000:21061
668	669	границе земельного участка с кадастровым номером 47:14:0000000:21061
669	670	границе земельного участка с кадастровым номером 47:14:0000000:21061
670	671	границе земельного участка с кадастровым номером 47:14:0000000:21061
671	672	границе земельного участка с кадастровым номером 47:14:0000000:21061
672	673	границе земельного участка с кадастровым номером 47:14:0000000:21061
673	674	границе земельного участка с кадастровым номером 47:14:0000000:21061
674	675	границе земельного участка с кадастровым номером 47:14:0000000:21061
675	676	границе земельного участка с кадастровым номером 47:14:0000000:21061
676	677	границе земельного участка с кадастровым номером 47:14:0000000:21061
677	678	границе земельного участка с кадастровым номером 47:14:0000000:21061
678	679	границе земельного участка с кадастровым номером 47:14:0000000:21061
679	680	границе земельного участка с кадастровым номером 47:14:0000000:21061
680	681	границе земельного участка с

**Сведения о границах территориальной зоны (О1)**  
муниципального образования Аннинское городское поселение  
Ломоносовского муниципального района Ленинградской области  
(наименование объекта работ)

**Сведения о местоположении границ объекта работ**

		кадастровым номером 47:14:0000000:21061
681	682	границе земельного участка с кадастровым номером 47:14:0000000:21061
682	683	границе земельного участка с кадастровым номером 47:14:0000000:21061
683	684	границе земельного участка с кадастровым номером 47:14:0000000:21061
684	685	границе земельного участка с кадастровым номером 47:14:0000000:21061
685	686	границе земельного участка с кадастровым номером 47:14:0000000:21061
686	687	границе земельного участка с кадастровым номером 47:14:0000000:21061
687	688	границе земельного участка с кадастровым номером 47:14:0000000:21061
688	689	границе земельного участка с кадастровым номером 47:14:0000000:21061
689	690	границе земельного участка с кадастровым номером 47:14:0000000:21061
690	691	границе земельного участка с кадастровым номером 47:14:0000000:21061
691	692	границе земельного участка с кадастровым номером 47:14:0000000:21061
692	667	границе земельного участка с кадастровым номером 47:14:0000000:21061
Контур 27	-	
693	694	границе земельного участка с кадастровым номером 47:14:0000000:38404
694	695	границе земельного участка с кадастровым номером

**Сведения о границах территориальной зоны (О1)**  
муниципального образования Аннинское городское поселение  
Ломоносовского муниципального района Ленинградской области  
(наименование объекта работ)

**Сведения о местоположении границ объекта работ**

		47:14:0000000:38404
695	696	границе земельного участка с кадастровым номером 47:14:0000000:38404
696	697	границе земельного участка с кадастровым номером 47:14:0000000:38404
697	698	границе земельного участка с кадастровым номером 47:14:0000000:38404
698	699	границе земельного участка с кадастровым номером 47:14:0000000:38404
699	700	границе земельного участка с кадастровым номером 47:14:0000000:38404
700	701	границе земельного участка с кадастровым номером 47:14:0000000:38404
701	702	границе земельного участка с кадастровым номером 47:14:0000000:38404
702	703	границе земельного участка с кадастровым номером 47:14:0000000:38404
703	704	границе земельного участка с кадастровым номером 47:14:0000000:38404
704	705	границе земельного участка с кадастровым номером 47:14:0000000:38404
705	706	границе земельного участка с кадастровым номером 47:14:0000000:38404
706	707	границе земельного участка с кадастровым номером 47:14:0000000:38404
707	708	границе земельного участка с кадастровым номером 47:14:0000000:38404
708	709	границе земельного участка с кадастровым номером 47:14:0000000:38404
709	693	границе земельного участка с кадастровым номером

**Сведения о границах территориальной зоны (О1)**  
муниципального образования Аннинское городское поселение  
Ломоносовского муниципального района Ленинградской области  
(наименование объекта работ)

**Сведения о местоположении границ объекта работ**

		47:14:0000000:38404
Контур 28	-	
710	711	границе земельного участка с кадастровым номером 47:14:0501002:981
711	712	границе земельного участка с кадастровым номером 47:14:0501002:981
712	713	границе земельного участка с кадастровым номером 47:14:0501002:981
713	714	границе земельного участка с кадастровым номером 47:14:0501002:981
714	710	границе земельного участка с кадастровым номером 47:14:0501002:981
Контур 29	-	
715	716	границе земельного участка с кадастровым номером 47:14:0516004:42
716	717	границе земельного участка с кадастровым номером 47:14:0516004:42
717	718	границе земельного участка с кадастровым номером 47:14:0516004:42
718	719	границе земельного участка с кадастровым номером 47:14:0516004:42
719	715	границе земельного участка с кадастровым номером 47:14:0516004:42
Контур 30	-	
903	904	границе земельного участка с кадастровым номером 47:14:0505005:500
904	905	границе земельного участка с кадастровым номером 47:14:0505005:1
905	906	границе земельного участка с кадастровым номером 47:14:0505005:1
906	907	границе земельного участка с кадастровым номером 47:14:0505005:987
907	908	границе земельного участка с кадастровым номером

**Сведения о границах территориальной зоны (О1)**  
муниципального образования Аннинское городское поселение  
Ломоносовского муниципального района Ленинградской области  
(наименование объекта работ)

**Сведения о местоположении границ объекта работ**

		47:14:0505005:987
908	909	границе земельного участка с кадастровым номером 47:14:0505005:987
909	910	границе земельного участка с кадастровым номером 47:14:0505005:987
910	911	границе земельного участка с кадастровым номером 47:14:0505005:987
911	912	границе земельного участка с кадастровым номером 47:14:0505005:512
912	913	границе земельного участка с кадастровым номером 47:14:0505005:512
913	914	границе земельного участка с кадастровым номером 47:14:0505005:512
914	915	границе земельного участка с кадастровым номером 47:14:0505005:512
915	916	границе земельного участка с кадастровым номером 47:14:0505005:512
916	917	границе земельного участка с кадастровым номером 47:14:0505005:512
917	918	границе земельного участка с кадастровым номером 47:14:0505005:512
918	919	границе земельного участка с кадастровым номером 47:14:0505005:512
919	920	границе земельного участка с кадастровым номером 47:14:0505005:512
920	921	границе земельного участка с кадастровым номером 47:14:0505005:512
921	922	границе земельного участка с кадастровым номером 47:14:0505005:512
922	923	границе земельного участка с

**Сведения о границах территориальной зоны (О1)**  
муниципального образования Аннинское городское поселение  
Ломоносовского муниципального района Ленинградской области  
(наименование объекта работ)

**Сведения о местоположении границ объекта работ**

		кадастровым номером 47:14:0505005:512
923	924	границе земельного участка с кадастровым номером 47:14:0505005:987
924	925	границе земельного участка с кадастровым номером 47:14:0505005:508
925	926	границе земельного участка с кадастровым номером 47:14:0505005:508
926	927	границе земельного участка с кадастровым номером 47:14:0505005:496
927	928	границе земельного участка с кадастровым номером 47:14:0505005:496
928	929	границе земельного участка с кадастровым номером 47:14:0505005:496
929	930	границе земельного участка с кадастровым номером 47:14:0505005:496
930	931	границе земельного участка с кадастровым номером 47:14:0505005:496
931	932	границе земельного участка с кадастровым номером 47:14:0505005:4
932	933	границе земельного участка с кадастровым номером 47:14:0505005:4
933	934	границе земельного участка с кадастровым номером 47:14:0505005:4
934	935	границе земельного участка с кадастровым номером 47:14:0505005:4
935	936	границе земельного участка с кадастровым номером 47:14:0505005:4
936	937	границе земельного участка с кадастровым номером 47:14:0505005:4
937	938	границе земельного участка с кадастровым номером 47:14:0505005:185

**Сведения о границах территориальной зоны (О1)**  
муниципального образования Аннинское городское поселение  
Ломоносовского муниципального района Ленинградской области  
(наименование объекта работ)

**Сведения о местоположении границ объекта работ**

938	939	границе земельного участка с кадастровым номером 47:14:0505005:506
939	940	границе земельного участка с кадастровым номером 47:14:0505005:506
940	941	границе земельного участка с кадастровым номером 47:14:0505005:19
941	942	границе земельного участка с кадастровым номером 47:14:0505005:19
942	943	границе земельного участка с кадастровым номером 47:14:0505005:19
943	944	границе земельного участка с кадастровым номером 47:14:0505005:19
944	945	границе земельного участка с кадастровым номером 47:14:0505005:19
945	946	границе земельного участка с кадастровым номером 47:14:0505005:506
946	947	границе земельного участка с кадастровым номером 47:14:0505005:506
947	948	границе земельного участка с кадастровым номером 47:14:0505005:506
948	949	границе земельного участка с кадастровым номером 47:14:0505005:494
949	950	границе земельного участка с кадастровым номером 47:14:0505005:494
950	951	границе земельного участка с кадастровым номером 47:14:0505005:494
951	952	границе земельного участка с кадастровым номером 47:14:0505005:494
952	953	границе земельного участка с кадастровым номером 47:14:0505005:191
953	954	границе земельного участка с кадастровым номером 47:14:0505005:191

**Сведения о границах территориальной зоны (О1)**  
муниципального образования Аннинское городское поселение  
Ломоносовского муниципального района Ленинградской области  
(наименование объекта работ)

**Сведения о местоположении границ объекта работ**

954	955	границе земельного участка с кадастровым номером 47:14:0505005:191
955	956	границе земельного участка с кадастровым номером 47:14:0505005:191
956	957	границе земельного участка с кадастровым номером 47:14:0505005:187
957	958	границе земельного участка с кадастровым номером 47:14:0505005:502
958	959	границе земельного участка с кадастровым номером 47:14:0505005:507
959	960	границе земельного участка с кадастровым номером 47:14:0505005:507
960	961	границе земельного участка с кадастровым номером 47:14:0505005:500
961	962	границе земельного участка с кадастровым номером 47:14:0505005:500
962	963	границе земельного участка с кадастровым номером 47:14:0505005:500
963	964	границе земельного участка с кадастровым номером 47:14:0505005:500
964	965	границе земельного участка с кадастровым номером 47:14:0505005:500
965	966	границе земельного участка с кадастровым номером 47:14:0505005:500
966	903	границе земельного участка с кадастровым номером 47:14:0505005:500
Контур 31	-	
967	968	границе земельного участка с кадастровым номером 47:14:0505007:10

**Сведения о границах территориальной зоны (О1)**  
муниципального образования Аннинское городское поселение  
Ломоносовского муниципального района Ленинградской области  
(наименование объекта работ)

**Сведения о местоположении границ объекта работ**

968	969	границе земельного участка с кадастровым номером 47:14:0505007:10
969	970	границе земельного участка с кадастровым номером 47:14:0505007:10
970	971	границе земельного участка с кадастровым номером 47:14:0505007:10
971	972	границе земельного участка с кадастровым номером 47:14:0505007:31
972	973	границе земельного участка с кадастровым номером 47:14:0505007:294
973	974	границе земельного участка с кадастровым номером 47:14:0505007:294
974	975	границе земельного участка с кадастровым номером 47:14:0505007:294
975	976	границе земельного участка с кадастровым номером 47:14:0505007:294
976	977	границе земельного участка с кадастровым номером 47:14:0505007:294
977	978	По границе территориальной зоны прошедшей кадастровый учет Зона обслуживания местного значения (О1) с кадастровым номером 47.14.1.10
978	979	По границе территориальной зоны прошедшей кадастровый учет Зона обслуживания местного значения (О1) с кадастровым номером 47.14.1.10
979	980	По границе территориальной зоны прошедшей кадастровый учет Зона обслуживания местного значения (О1) с кадастровым номером 47.14.1.10
980	981	границе земельного участка с кадастровым номером 47:14:0000000:21163
981	982	границе земельного участка с кадастровым номером 47:14:0000000:21161
982	983	По границе территориальной зоны прошедшей кадастровый учет Зона

**Сведения о границах территориальной зоны (О1)**  
муниципального образования Аннинское городское поселение  
Ломоносовского муниципального района Ленинградской области  
(наименование объекта работ)

**Сведения о местоположении границ объекта работ**

		обслуживания местного значения (О1) с кадастровым номером 47.14.1.10
983	984	По границе территориальной зоны прошедшей кадастровый учет Зона обслуживания местного значения (О1) с кадастровым номером 47.14.1.10
984	985	По границе территориальной зоны прошедшей кадастровый учет Зона обслуживания местного значения (О1) с кадастровым номером 47.14.1.10
985	986	По границе территориальной зоны прошедшей кадастровый учет Зона обслуживания местного значения (О1) с кадастровым номером 47.14.1.10
986	987	По границе территориальной зоны прошедшей кадастровый учет Зона обслуживания местного значения (О1) с кадастровым номером 47.14.1.10
987	988	По границе территориальной зоны прошедшей кадастровый учет Зона обслуживания местного значения (О1) с кадастровым номером 47.14.1.10
988	989	По границе территориальной зоны прошедшей кадастровый учет Зона обслуживания местного значения (О1) с кадастровым номером 47.14.1.10
989	990	По границе территориальной зоны прошедшей кадастровый учет Зона обслуживания местного значения (О1) с кадастровым номером 47.14.1.10
990	991	границе земельного участка с кадастровым номером 47:14:0505008:18
991	992	границе земельного участка с кадастровым номером 47:14:0505008:18
992	993	границе земельного участка с кадастровым номером 47:14:0505008:18
993	994	границе земельного участка с кадастровым номером 47:14:0505008:18
994	995	границе земельного участка с кадастровым номером 47:14:0505008:18
995	996	границе земельного участка с кадастровым номером 47:14:0000000:39315
996	997	границе земельного участка с

**Сведения о границах территориальной зоны (О1)**  
муниципального образования Аннинское городское поселение  
Ломоносовского муниципального района Ленинградской области  
(наименование объекта работ)

**Сведения о местоположении границ объекта работ**

		кадастровым номером 47:14:0000000:39315
997	998	границе земельного участка с кадастровым номером 47:14:0000000:39315
998	999	По границе территориальной зоны прошедшей кадастровый учет Зона обслуживания местного значения (О1) с кадастровым номером 47.14.1.10
999	1000	границе земельного участка с кадастровым номером 47:14:0000000:37688
1000	1001	границе земельного участка с кадастровым номером 47:14:0000000:37688
1001	1002	границе земельного участка с кадастровым номером 47:14:0000000:37688
1002	1003	границе земельного участка с кадастровым номером 47:14:0000000:37688
1003	1004	По границе территориальной зоны прошедшей кадастровый учет Зона обслуживания местного значения (О1) с кадастровым номером 47.14.1.10
1004	1005	По границе территориальной зоны прошедшей кадастровый учет Зона обслуживания местного значения (О1) с кадастровым номером 47.14.1.10
1005	1006	границе земельного участка с кадастровым номером 47:14:0505013:8
1006	1007	По границе территориальной зоны прошедшей кадастровый учет Зона обслуживания местного значения (О1) с кадастровым номером 47.14.1.10
1007	1008	границе земельного участка с кадастровым номером 47:14:0505011:12
1008	1009	По границе территориальной зоны прошедшей кадастровый учет Зона обслуживания местного значения (О1) с кадастровым номером 47.14.1.10
1009	1010	границе земельного участка с

**Сведения о границах территориальной зоны (О1)**  
муниципального образования Аннинское городское поселение  
Ломоносовского муниципального района Ленинградской области  
(наименование объекта работ)

**Сведения о местоположении границ объекта работ**

		кадастровым номером 47:14:0505011:16
1010	1011	границе земельного участка с кадастровым номером 47:14:0505011:10
1011	1012	По границе территориальной зоны прошедшей кадастровый учет Зона обслуживания местного значения (О1) с кадастровым номером 47.14.1.10
1012	1013	границе земельного участка с кадастровым номером 47:14:0505009:1
1013	1014	По границе территориальной зоны прошедшей кадастровый учет Зона обслуживания местного значения (О1) с кадастровым номером 47.14.1.10
1014	1015	границе земельного участка с кадастровым номером 47:14:0505009:1
1015	1016	границе земельного участка с кадастровым номером 47:14:0505009:1
1016	1017	границе земельного участка с кадастровым номером 47:14:0505009:1
1017	1018	границе земельного участка с кадастровым номером 47:14:0505009:1
1018	1019	границе земельного участка с кадастровым номером 47:14:0505009:1
1019	1020	по границе территориальной зоны прошедшей кадастровый учет Зона обслуживания местного значения (О1) с кадастровым номером 47.14.1.10
1020	1021	границе земельного участка с кадастровым номером 47:14:0504001:912
1021	1022	границе земельного участка с кадастровым номером 47:14:0504001:912
1022	1023	границе земельного участка с кадастровым номером 47:14:0504001:912
1023	1024	границе земельного участка с кадастровым номером 47:14:0504001:912
1024	1025	по границе территориальной зоны прошедшей кадастровый учет Зона

**Сведения о границах территориальной зоны (О1)**  
муниципального образования Аннинское городское поселение  
Ломоносовского муниципального района Ленинградской области  
(наименование объекта работ)

**Сведения о местоположении границ объекта работ**

		обслуживания местного значения (О1) с кадастровым номером 47.14.1.10
1025	1026	границе земельного участка с кадастровым номером 47:14:0505007:10
1026	967	границе земельного участка с кадастровым номером 47:14:0505007:10
Контур 32	-	
720	721	по границе земельного участка с кадастровым номером 47:14:0504001:20
721	722	по границе земельного участка с кадастровым номером 47:14:0504001:20
722	723	по границе земельного участка с кадастровым номером 47:14:0504001:20
723	724	по границе земельного участка с кадастровым номером 47:14:0504001:20
724	725	по границе земельного участка с кадастровым номером 47:14:0504001:20
725	726	по границе земельного участка с кадастровым номером 47:14:0504001:20
726	727	по границе земельного участка с кадастровым номером 47:14:0504001:20
727	728	по границе земельного участка с кадастровым номером 47:14:0504001:20
728	729	по границе земельного участка с кадастровым номером 47:14:0504001:20
729	730	по границе земельного участка с кадастровым номером 47:14:0504001:20
730	731	по границе земельного участка с кадастровым номером 47:14:0504001:20
731	732	по границе земельного участка с кадастровым номером 47:14:0504001:20
732	733	по границе земельного участка с кадастровым номером 47:14:0504001:20
733	734	по границе земельного участка с кадастровым номером 47:14:0504001:20
734	735	по границе земельного участка с кадастровым номером 47:14:0504001:20
735	736	по границе земельного участка с кадастровым номером 47:14:0504001:20
736	737	по границе земельного участка с кадастровым номером 47:14:0504001:20
737	738	по границе земельного участка с кадастровым номером 47:14:0504001:20

**Сведения о границах территориальной зоны (О1)**  
муниципального образования Аннинское городское поселение  
Ломоносовского муниципального района Ленинградской области  
(наименование объекта работ)

**Сведения о местоположении границ объекта работ**

738	739	по границе земельного участка с кадастровым номером 47:14:0504001:20
739	740	по границе земельного участка с кадастровым номером 47:14:0504001:20
740	741	по границе земельного участка с кадастровым номером 47:14:0504001:20
741	742	по границе земельного участка с кадастровым номером 47:14:0504001:20
742	743	по границе земельного участка с кадастровым номером 47:14:0504001:20
743	744	по границе земельного участка с кадастровым номером 47:14:0504001:20
744	745	по границе земельного участка с кадастровым номером 47:14:0504001:20
745	746	по границе земельного участка с кадастровым номером 47:14:0504001:20
746	747	по границе земельного участка с кадастровым номером 47:14:0504001:20
747	748	по границе земельного участка с кадастровым номером 47:14:0504001:20
748	749	по границе земельного участка с кадастровым номером 47:14:0504001:31
749	750	по границе земельного участка с кадастровым номером 47:14:0504001:31
750	751	по границе земельного участка с кадастровым номером 47:14:0504001:31
751	752	по границе земельного участка с кадастровым номером 47:14:0504001:31
752	753	по границе земельного участка с кадастровым номером 47:14:0504001:31
753	754	по границе земельного участка с кадастровым номером 47:14:0504001:31
754	755	по границе земельного участка с кадастровым номером 47:14:0504001:31
755	756	по границе земельного участка с кадастровым номером 47:14:0504001:31
756	757	по границе земельного участка с кадастровым номером 47:14:0504001:31
757	758	по границе земельного участка с кадастровым номером 47:14:0504001:31
758	759	по границе земельного участка с кадастровым номером 47:14:0504001:31
759	760	по границе земельного участка с кадастровым номером 47:14:0504001:31

**Сведения о границах территориальной зоны (О1)**  
муниципального образования Аннинское городское поселение  
Ломоносовского муниципального района Ленинградской области  
(наименование объекта работ)

**Сведения о местоположении границ объекта работ**

760	761	по границе земельного участка с кадастровым номером 47:14:0504001:31
761	762	по границе земельного участка с кадастровым номером 47:14:0504001:31
762	763	по границе земельного участка с кадастровым номером 47:14:0504001:31
763	764	по границе земельного участка с кадастровым номером 47:14:0504001:31
764	765	по границе земельного участка с кадастровым номером 47:14:0504001:31
765	766	по границе земельного участка с кадастровым номером 47:14:0504001:31
766	767	по границе земельного участка с кадастровым номером 47:14:0504001:31
767	768	по границе земельного участка с кадастровым номером 47:14:0504001:31
768	769	по границе земельного участка с кадастровым номером 47:14:0504001:31
769	770	по границе земельного участка с кадастровым номером 47:14:0504001:31
770	771	по границе земельного участка с кадастровым номером 47:14:0504001:31
771	772	по границе земельного участка с кадастровым номером 47:14:0504001:31
772	773	по границе земельного участка с кадастровым номером 47:14:0504001:31
773	774	по границе земельного участка с кадастровым номером 47:14:0504001:31
774	775	по границе земельного участка с кадастровым номером 47:14:0504001:31
775	776	по границе земельного участка с кадастровым номером 47:14:0504001:31
776	777	по границе земельного участка с кадастровым номером 47:14:0504001:30
777	778	по границе земельного участка с кадастровым номером 47:14:0504001:30
778	779	по границе земельного участка с кадастровым номером 47:14:0504001:30
779	780	по границе земельного участка с кадастровым номером 47:14:0504001:30
780	781	по границе земельного участка с кадастровым номером 47:14:0504001:30
781	782	по границе земельного участка с кадастровым номером 47:14:0504001:30

**Сведения о границах территориальной зоны (О1)**  
муниципального образования Аннинское городское поселение  
Ломоносовского муниципального района Ленинградской области  
(наименование объекта работ)

**Сведения о местоположении границ объекта работ**

782	783	по границе земельного участка с кадастровым номером 47:14:0504001:30
783	784	по границе земельного участка с кадастровым номером 47:14:0504001:30
784	785	по границе земельного участка с кадастровым номером 47:14:0504001:30
785	786	по границе земельного участка с кадастровым номером 47:14:0504001:30
786	787	по границе земельного участка с кадастровым номером 47:14:0504001:30
787	788	по границе земельного участка с кадастровым номером 47:14:0504001:30
788	789	по границе земельного участка с кадастровым номером 47:14:0504001:30
789	790	по границе земельного участка с кадастровым номером 47:14:0504001:30
790	791	по границе земельного участка с кадастровым номером 47:14:0504001:30
791	792	по границе земельного участка с кадастровым номером 47:14:0504001:31
792	793	по границе земельного участка с кадастровым номером 47:14:0504001:31
793	794	по границе земельного участка с кадастровым номером 47:14:0504001:31
794	795	по границе земельного участка с кадастровым номером 47:14:0504001:31
795	796	по границе земельного участка с кадастровым номером 47:14:0504001:31
796	797	по границе земельного участка с кадастровым номером 47:14:0504001:31
797	798	по границе земельного участка с кадастровым номером 47:14:0504001:31
798	799	по границе земельного участка с кадастровым номером 47:14:0504001:31
799	800	по границе земельного участка с кадастровым номером 47:14:0504001:31
800	801	по границе земельного участка с кадастровым номером 47:14:0504001:31
801	802	по границе земельного участка с кадастровым номером 47:14:0504001:31
802	803	по границе земельного участка с кадастровым номером 47:14:0504001:31
803	804	по границе земельного участка с кадастровым номером 47:14:0504001:31

**Сведения о границах территориальной зоны (О1)**  
муниципального образования Аннинское городское поселение  
Ломоносовского муниципального района Ленинградской области  
(наименование объекта работ)

**Сведения о местоположении границ объекта работ**

804	805	по границе земельного участка с кадастровым номером 47:14:0504001:31
805	806	по границе земельного участка с кадастровым номером 47:14:0504001:31
806	807	по границе земельного участка с кадастровым номером 47:14:0504001:31
807	808	по границе земельного участка с кадастровым номером 47:14:0504001:31
808	809	по границе земельного участка с кадастровым номером 47:14:0504001:31
809	810	по границе земельного участка с кадастровым номером 47:14:0504001:31
810	811	по границе земельного участка с кадастровым номером 47:14:0504001:31
811	812	по границе земельного участка с кадастровым номером 47:14:0504001:31
812	813	по границе земельного участка с кадастровым номером 47:14:0504001:31
813	814	по границе земельного участка с кадастровым номером 47:14:0504001:31
814	815	по границе земельного участка с кадастровым номером 47:14:0504001:31
815	816	по границе земельного участка с кадастровым номером 47:14:0504001:31
816	817	по границе земельного участка с кадастровым номером 47:14:0504001:31
817	818	по границе земельного участка с кадастровым номером 47:14:0504001:31
818	819	по границе земельного участка с кадастровым номером 47:14:0504001:31
819	820	по границе земельного участка с кадастровым номером 47:14:0504001:31
820	821	по границе земельного участка с кадастровым номером 47:14:0504001:31
821	822	по границе земельного участка с кадастровым номером 47:14:0504001:31
822	823	по границе земельного участка с кадастровым номером 47:14:0504001:31
823	824	по границе земельного участка с кадастровым номером 47:14:0504001:20
824	825	по границе земельного участка с кадастровым номером 47:14:0504001:20
825	720	по границе земельного участка с кадастровым номером 47:14:0504001:20

**Сведения о границах территориальной зоны (О1)**  
муниципального образования Аннинское городское поселение  
Ломоносовского муниципального района Ленинградской области  
(наименование объекта работ)

**Сведения о местоположении границ объекта работ**

-	-	
299	300	по границе земельного участка с кадастровым номером 47:14:0504001:20
300	301	по границе земельного участка с кадастровым номером 47:14:0504001:20
301	302	по границе земельного участка с кадастровым номером 47:14:0504001:20
302	299	по границе земельного участка с кадастровым номером 47:14:0504001:20
-	-	
303	304	по границе земельного участка с кадастровым номером 47:14:0504001:31
304	305	по границе земельного участка с кадастровым номером 47:14:0504001:31
305	306	по границе земельного участка с кадастровым номером 47:14:0504001:31
306	303	по границе земельного участка с кадастровым номером 47:14:0504001:31
-	-	
307	308	по границе земельного участка с кадастровым номером 47:14:0504001:31
308	309	по границе земельного участка с кадастровым номером 47:14:0504001:31
309	310	по границе земельного участка с кадастровым номером 47:14:0504001:31
310	307	по границе земельного участка с кадастровым номером 47:14:0504001:31
Контур 33	-	
311	312	по границе земельного участка с кадастровым номером 47:14:0504001:194
312	313	по границе земельного участка с кадастровым номером 47:14:0504001:194
313	314	по границе земельного участка с кадастровым номером 47:14:0504001:194
314	315	по границе земельного участка с кадастровым номером 47:14:0504001:194
315	316	по границе земельного участка с кадастровым номером

**Сведения о границах территориальной зоны (О1)**  
муниципального образования Аннинское городское поселение  
Ломоносовского муниципального района Ленинградской области  
(наименование объекта работ)

**Сведения о местоположении границ объекта работ**

		47:14:0504001:194
316	317	по границе земельного участка с кадастровым номером 47:14:0504001:194
317	318	по границе земельного участка с кадастровым номером 47:14:0504001:194
318	319	по границе земельного участка с кадастровым номером 47:14:0504001:194
319	320	по границе земельного участка с кадастровым номером 47:14:0504001:194
320	321	по границе земельного участка с кадастровым номером 47:14:0504001:194
321	322	по границе земельного участка с кадастровым номером 47:14:0504001:194
322	323	по границе земельного участка с кадастровым номером 47:14:0504001:194
323	324	по границе земельного участка с кадастровым номером 47:14:0504001:194
324	325	по границе земельного участка с кадастровым номером 47:14:0504001:194
325	326	по границе земельного участка с кадастровым номером 47:14:0504001:194
326	327	по границе земельного участка с кадастровым номером 47:14:0504001:194
327	328	по границе земельного участка с кадастровым номером 47:14:0504001:194
328	329	по границе земельного участка с кадастровым номером 47:14:0504001:194
329	330	по границе земельного участка с кадастровым номером 47:14:0504001:194
330	331	по границе земельного участка с кадастровым номером

**Сведения о границах территориальной зоны (О1)**  
муниципального образования Аннинское городское поселение  
Ломоносовского муниципального района Ленинградской области  
(наименование объекта работ)

**Сведения о местоположении границ объекта работ**

		47:14:0504001:194
331	332	по границе земельного участка с кадастровым номером 47:14:0504001:48
332	333	по границе земельного участка с кадастровым номером 47:14:0504001:48
333	334	по границе земельного участка с кадастровым номером 47:14:0504001:194
334	335	по границе земельного участка с кадастровым номером 47:14:0504001:194
335	336	по границе земельного участка с кадастровым номером 47:14:0504001:194
336	337	по границе земельного участка с кадастровым номером 47:14:0504001:194
337	338	по границе земельного участка с кадастровым номером 47:14:0504001:194
338	339	по границе земельного участка с кадастровым номером 47:14:0504001:194
339	340	по границе земельного участка с кадастровым номером 47:14:0504001:194
340	341	по границе земельного участка с кадастровым номером 47:14:0504001:194
341	342	по границе земельного участка с кадастровым номером 47:14:0504001:194
342	343	по границе земельного участка с кадастровым номером 47:14:0504001:194
343	344	по границе земельного участка с кадастровым номером 47:14:0504001:194
344	345	по границе земельного участка с кадастровым номером 47:14:0504001:194
345	346	по границе земельного участка с кадастровым номером 47:14:0504001:194

**Сведения о границах территориальной зоны (О1)**  
муниципального образования Аннинское городское поселение  
Ломоносовского муниципального района Ленинградской области  
(наименование объекта работ)

**Сведения о местоположении границ объекта работ**

346	347	по границе земельного участка с кадастровым номером 47:14:0504001:193
347	348	по границе земельного участка с кадастровым номером 47:14:0504001:193
348	349	по границе земельного участка с кадастровым номером 47:14:0504001:193
349	350	по границе земельного участка с кадастровым номером 47:14:0504001:193
350	351	по границе земельного участка с кадастровым номером 47:14:0504001:193
351	352	по границе земельного участка с кадастровым номером 47:14:0504001:193
352	353	по границе земельного участка с кадастровым номером 47:14:0504001:193
353	354	по границе земельного участка с кадастровым номером 47:14:0504001:194
354	355	по границе земельного участка с кадастровым номером 47:14:0504001:194
355	356	по границе земельного участка с кадастровым номером 47:14:0504001:194
356	357	по границе земельного участка с кадастровым номером 47:14:0504001:194
357	358	по границе земельного участка с кадастровым номером 47:14:0504001:194
358	359	по границе земельного участка с кадастровым номером 47:14:0504001:908
359	360	по границе земельного участка с кадастровым номером 47:14:0504001:908
360	361	по границе земельного участка с кадастровым номером

**Сведения о границах территориальной зоны (О1)**  
муниципального образования Аннинское городское поселение  
Ломоносовского муниципального района Ленинградской области  
(наименование объекта работ)

**Сведения о местоположении границ объекта работ**

		47:14:0504001:908
361	362	по границе земельного участка с кадастровым номером 47:14:0504001:908
362	363	по границе земельного участка с кадастровым номером 47:14:0504001:908
363	364	по границе земельного участка с кадастровым номером 47:14:0504001:194
364	365	по границе земельного участка с кадастровым номером 47:14:0504001:194
365	366	по границе земельного участка с кадастровым номером 47:14:0504001:194
366	367	по границе земельного участка с кадастровым номером 47:14:0504001:194
367	368	по границе земельного участка с кадастровым номером 47:14:0504001:194
368	369	по границе земельного участка с кадастровым номером 47:14:0504001:195
369	370	по границе земельного участка с кадастровым номером 47:14:0504001:195
370	371	по границе земельного участка с кадастровым номером 47:14:0504001:194
371	372	по границе земельного участка с кадастровым номером 47:14:0504001:194
372	373	по границе земельного участка с кадастровым номером 47:14:0504001:194
373	374	по границе земельного участка с кадастровым номером 47:14:0504001:194
374	375	по границе земельного участка с кадастровым номером 47:14:0504001:194
375	376	по границе земельного участка с

**Сведения о границах территориальной зоны (О1)**  
муниципального образования Аннинское городское поселение  
Ломоносовского муниципального района Ленинградской области  
(наименование объекта работ)

**Сведения о местоположении границ объекта работ**

		кадастровым номером 47:14:0504001:194
376	377	по границе земельного участка с кадастровым номером 47:14:0504001:194
377	378	по границе земельного участка с кадастровым номером 47:14:0504001:194
378	379	по границе земельного участка с кадастровым номером 47:14:0504001:194
379	380	по границе земельного участка с кадастровым номером 47:14:0504001:194
380	311	по границе земельного участка с кадастровым номером 47:14:0504001:194
-	-	
530	531	по границе земельного участка с кадастровым номером 47:14:0504001:194
531	532	по границе земельного участка с кадастровым номером 47:14:0504001:194
532	533	по границе земельного участка с кадастровым номером 47:14:0504001:194
533	530	по границе земельного участка с кадастровым номером 47:14:0504001:194
-	-	
534	535	по границе земельного участка с кадастровым номером 47:14:0504001:194
535	536	по границе земельного участка с кадастровым номером 47:14:0504001:194
536	537	по границе земельного участка с кадастровым номером 47:14:0504001:194
537	534	по границе земельного участка с кадастровым номером 47:14:0504001:194

**Сведения о границах территориальной зоны (О1)**  
муниципального образования Аннинское городское поселение  
Ломоносовского муниципального района Ленинградской области  
(наименование объекта работ)

**Сведения о местоположении границ объекта работ**

-	-	
538	539	по границе земельного участка с кадастровым номером 47:14:0504001:194
539	540	по границе земельного участка с кадастровым номером 47:14:0504001:194
540	541	по границе земельного участка с кадастровым номером 47:14:0504001:194
541	538	по границе земельного участка с кадастровым номером 47:14:0504001:194
-	-	
542	543	по границе земельного участка с кадастровым номером 47:14:0504001:194
543	544	по границе земельного участка с кадастровым номером 47:14:0504001:194
544	545	по границе земельного участка с кадастровым номером 47:14:0504001:194
545	542	по границе земельного участка с кадастровым номером 47:14:0504001:194
-	-	
546	547	по границе земельного участка с кадастровым номером 47:14:0504001:194
547	548	по границе земельного участка с кадастровым номером 47:14:0504001:194
548	549	по границе земельного участка с кадастровым номером 47:14:0504001:194
549	546	по границе земельного участка с кадастровым номером 47:14:0504001:194
-	-	
550	551	по границе земельного участка с кадастровым номером 47:14:0504001:194

**Сведения о границах территориальной зоны (О1)**  
муниципального образования Аннинское городское поселение  
Ломоносовского муниципального района Ленинградской области  
(наименование объекта работ)

**Сведения о местоположении границ объекта работ**

551	552	по границе земельного участка с кадастровым номером 47:14:0504001:194
552	553	по границе земельного участка с кадастровым номером 47:14:0504001:194
553	550	по границе земельного участка с кадастровым номером 47:14:0504001:194
Контур 34	-	
72	73	по границе земельного участка с кадастровым номером 47:14:0505008:11
73	74	по границе земельного участка с кадастровым номером 47:14:0505008:11
74	75	по канаве
75	76	по канаве
76	77	по канаве
77	78	по канаве
78	79	по канаве
79	80	по канаве
80	81	по канаве
81	82	по канаве
82	83	по канаве
83	84	по канаве
84	85	по канаве
85	86	по канаве
86	87	по канаве
87	88	по канаве
88	89	по канаве
89	72	по канаве
-	-	
583	584	по границе земельного участка с кадастровым номером 47:14:0000000:38628
584	585	по границе земельного участка с кадастровым номером 47:14:0000000:38628
585	586	по границе земельного участка с кадастровым номером 47:14:0000000:38628
586	583	по границе земельного участка с кадастровым номером

**Сведения о границах территориальной зоны (О1)**  
**муниципального образования Аннинское городское поселение**  
**Ломоносовского муниципального района Ленинградской области**  
(наименование объекта работ)

**Сведения о местоположении границ объекта работ**

		47:14:0000000:38628
Контур 35	-	
166	167	по дороге
167	168	по дороге
168	169	по дороге
169	170	по дороге
170	171	по дороге
171	172	по границе земельного участка с кадастровым номером 47:14:0505008:8
172	173	по границе земельного участка с кадастровым номером 47:14:0505008:8
173	174	по границе земельного участка с кадастровым номером 47:14:0505008:8
174	175	по границе земельного участка с кадастровым номером 47:14:0505008:8
175	176	по границе земельного участка с кадастровым номером 47:14:0505008:8
176	177	по границе земельного участка с кадастровым номером 47:14:0505008:8
177	178	по границе земельного участка с кадастровым номером 47:14:0505008:8
178	179	по дороге
179	180	по границе земельного участка с кадастровым номером 47:14:0505008:20
180	181	по границе земельного участка с кадастровым номером 47:14:0505008:20
181	182	по границе земельного участка с кадастровым номером 47:14:0505008:20
182	183	по дороге
183	184	по дороге
184	185	по границе земельного участка с кадастровым номером 47:14:0505008:6
185	186	по дороге
186	187	по дороге
187	188	по дороге
188	189	по дороге
189	190	по дороге
190	191	по дороге
191	192	по дороге
192	193	по дороге
193	194	по дороге
194	195	по дороге

**Сведения о границах территориальной зоны (О1)**  
**муниципального образования Аннинское городское поселение**  
**Ломоносовского муниципального района Ленинградской области**  
 (наименование объекта работ)

**Сведения о местоположении границ объекта работ**

195	196	по дороге
196	197	по дороге
197	198	по дороге
198	199	по дороге
199	200	по дороге
200	201	по дороге
201	202	по дороге
202	203	по дороге
203	204	по дороге
204	205	по дороге
205	206	по дороге
206	207	по дороге
207	208	по дороге
208	209	по дороге
209	210	по дороге
210	211	по дороге
211	212	по дороге
212	213	по дороге
213	214	по дороге
214	215	по дороге
215	216	по дороге
216	217	по дороге
217	218	по дороге
218	219	по дороге
219	220	по дороге
220	221	по дороге
221	222	по дороге
222	223	по дороге
223	224	по дороге
224	225	по дороге
225	166	по дороге
-	-	
579	580	по границе земельного участка с кадастровым номером 47:14:0000000:38628
580	581	по границе земельного участка с кадастровым номером 47:14:0000000:38628
581	582	по границе земельного участка с кадастровым номером 47:14:0000000:38628
582	579	по границе земельного участка с кадастровым номером

**Сведения о границах территориальной зоны (О1)**  
муниципального образования Аннинское городское поселение  
Ломоносовского муниципального района Ленинградской области  
(наименование объекта работ)

**Сведения о местоположении границ объекта работ**

		47:14:0000000:38628
-	-	
591	592	по границе земельного участка с кадастровым номером 47:14:0000000:38628
592	593	по границе земельного участка с кадастровым номером 47:14:0000000:38628
593	594	по границе земельного участка с кадастровым номером 47:14:0000000:38628
594	591	по границе земельного участка с кадастровым номером 47:14:0000000:38628
-	-	
603	604	по границе земельного участка с кадастровым номером 47:14:0000000:38628
604	605	по границе земельного участка с кадастровым номером 47:14:0000000:38628
605	606	по границе земельного участка с кадастровым номером 47:14:0000000:38628
606	603	по границе земельного участка с кадастровым номером 47:14:0000000:38628
-	-	
607	608	по границе земельного участка с кадастровым номером 47:14:0000000:38628
608	609	по границе земельного участка с кадастровым номером 47:14:0000000:38628
609	610	по границе земельного участка с кадастровым номером 47:14:0000000:38628
610	607	по границе земельного участка с кадастровым номером 47:14:0000000:38628
Контур 36	-	
90	91	по дороге

**Сведения о границах территориальной зоны (О1)**  
муниципального образования Аннинское городское поселение  
Ломоносовского муниципального района Ленинградской области  
(наименование объекта работ)

**Сведения о местоположении границ объекта работ**

91	92	по границе земельного участка с кадастровым номером 47:14:0505008:13
92	93	по границе земельного участка с кадастровым номером 47:14:0505008:13
93	94	по забору
94	95	по забору
95	96	по забору
96	97	по забору
97	98	по забору
98	99	по забору
99	100	по забору
100	101	по забору
101	102	по забору
102	90	по забору
-	-	
587	588	по границе земельного участка с кадастровым номером 47:14:0000000:38628
588	589	по границе земельного участка с кадастровым номером 47:14:0000000:38628
589	590	по границе земельного участка с кадастровым номером 47:14:0000000:38628
590	587	по границе земельного участка с кадастровым номером 47:14:0000000:38628
-	-	
599	600	по границе земельного участка с кадастровым номером 47:14:0000000:38628
600	601	по границе земельного участка с кадастровым номером 47:14:0000000:38628
601	602	по границе земельного участка с кадастровым номером 47:14:0000000:38628
602	599	по границе земельного участка с кадастровым номером 47:14:0000000:38628
-	-	

**Сведения о границах территориальной зоны (О1)**  
муниципального образования Аннинское городское поселение  
Ломоносовского муниципального района Ленинградской области  
(наименование объекта работ)

**Сведения о местоположении границ объекта работ**

575	576	по границе земельного участка с кадастровым номером 47:14:0000000:38628
576	577	по границе земельного участка с кадастровым номером 47:14:0000000:38628
577	578	по границе земельного участка с кадастровым номером 47:14:0000000:38628
578	575	по границе земельного участка с кадастровым номером 47:14:0000000:38628
-	-	
595	596	по границе земельного участка с кадастровым номером 47:14:0000000:38628
596	597	по границе земельного участка с кадастровым номером 47:14:0000000:38628
597	598	по границе земельного участка с кадастровым номером 47:14:0000000:38628
598	595	по границе земельного участка с кадастровым номером 47:14:0000000:38628
Контур 37	-	
826	827	по дороге
827	828	по границе земельного участка с кадастровым номером 47:14:0502019:11
828	829	по границе земельного участка с кадастровым номером 47:14:0502019:11
829	830	по границе земельного участка с кадастровым номером 47:14:0502019:7
830	831	по границе земельного участка с кадастровым номером 47:14:0502019:65
831	832	по границе земельного участка с кадастровым номером 47:14:0502019:65
832	833	по границе земельного участка с кадастровым номером 47:14:0502019:17
833	834	по границе земельного участка с кадастровым номером 47:14:0502019:17

**Сведения о границах территориальной зоны (О1)**  
муниципального образования Аннинское городское поселение  
Ломоносовского муниципального района Ленинградской области  
(наименование объекта работ)

**Сведения о местоположении границ объекта работ**

834	835	по границе земельного участка с кадастровым номером 47:14:0502019:17
835	836	по дороге
836	837	по дороге
837	838	по дороге
838	839	по дороге
839	840	по дороге
840	841	по границе земельного участка с кадастровым номером 47:14:0502018:27
841	842	по границе земельного участка с кадастровым номером 47:14:0502018:27
842	843	по границе земельного участка с кадастровым номером 47:14:0502018:27
843	844	по границе земельного участка с кадастровым номером 47:14:0502018:27
844	845	по границе земельного участка с кадастровым номером 47:14:0502018:27
845	846	по границе земельного участка с кадастровым номером 47:14:0502018:27
846	847	по границе земельного участка с кадастровым номером 47:14:0502018:1
847	848	по границе земельного участка с кадастровым номером 47:14:0502018:1
848	849	по границе земельного участка с кадастровым номером 47:14:0502018:1
849	850	по границе земельного участка с кадастровым номером 47:14:0502018:1
850	851	по границе земельного участка с кадастровым номером 47:14:0502018:1
851	852	по границе земельного участка с кадастровым номером 47:14:0502018:1
852	853	по границе земельного участка с кадастровым номером 47:14:0502018:1
853	854	по границе земельного участка с кадастровым номером 47:14:0502018:27
854	855	по забору
855	856	по забору
856	857	по границе земельного участка с кадастровым номером 47:14:0502018:32
857	858	по границе земельного участка с кадастровым номером 47:14:0502018:32

**Сведения о границах территориальной зоны (О1)**  
муниципального образования Аннинское городское поселение  
Ломоносовского муниципального района Ленинградской области  
(наименование объекта работ)

**Сведения о местоположении границ объекта работ**

858	859	по границе земельного участка с кадастровым номером 47:14:0502018:19
859	860	по границе земельного участка с кадастровым номером 47:14:0502018:19
860	861	по границе земельного участка с кадастровым номером 47:14:0502018:19
861	862	по границе земельного участка с кадастровым номером 47:14:0502018:19
862	863	по границе земельного участка с кадастровым номером 47:14:0502018:19
863	864	по границе земельного участка с кадастровым номером 47:14:0502018:19
864	865	по границе земельного участка с кадастровым номером 47:14:0502000:1
865	866	по границе земельного участка с кадастровым номером 47:14:0502000:1
866	867	по границе земельного участка с кадастровым номером 47:14:0502000:1
867	868	по границе земельного участка с кадастровым номером 47:14:0502000:1
868	869	по границе земельного участка с кадастровым номером 47:14:0502000:1
869	870	по границе земельного участка с кадастровым номером 47:14:0502000:1
870	871	по границе земельного участка с кадастровым номером 47:14:0502000:1
871	872	по границе земельного участка с кадастровым номером 47:14:0502000:1
872	873	по границе земельного участка с кадастровым номером 47:14:0502000:1
873	874	по границе земельного участка с кадастровым номером 47:14:0502000:1
874	875	по границе земельного участка с кадастровым номером 47:14:0502000:1
875	876	по границе земельного участка с кадастровым номером 47:14:0502000:1
876	877	по границе земельного участка с кадастровым номером 47:14:0502000:1
877	878	по границе земельного участка с кадастровым номером 47:14:0502000:1
878	879	по канаве
879	880	по границе земельного участка с кадастровым номером 47:14:0502014:29

**Сведения о границах территориальной зоны (О1)**  
**муниципального образования Аннинское городское поселение**  
**Ломоносовского муниципального района Ленинградской области**  
(наименование объекта работ)

**Сведения о местоположении границ объекта работ**

880	881	по границе земельного участка с кадастровым номером 47:14:0502014:29
881	882	по границе земельного участка с кадастровым номером 47:14:0502014:29
882	883	по границе земельного участка с кадастровым номером 47:14:0502014:29
883	884	по границе земельного участка с кадастровым номером 47:14:0502014:29
884	885	по границе земельного участка с кадастровым номером 47:14:0502014:29
885	886	по границе земельного участка с кадастровым номером 47:14:0502014:19
886	887	по границе земельного участка с кадастровым номером 47:14:0502014:19
887	888	планируемая граница зоны
888	889	по границе земельного участка с кадастровым номером 47:14:0502017:3
889	890	по границе земельного участка с кадастровым номером 47:14:0502017:3
890	891	по границе земельного участка с кадастровым номером 47:14:0502017:3
891	892	по дороге
892	893	по дороге
893	894	по дороге
894	895	по дороге
895	896	по дороге
896	897	по дороге
897	898	по границе земельного участка с кадастровым номером 47:14:0502017:8
898	899	по дороге
899	900	по дороге
900	901	по дороге
901	902	по дороге
902	826	по дороге
-	-	
287	288	планируемая граница зоны
288	289	планируемая граница зоны
289	290	по границе земельного участка с кадастровым номером 47:14:0502018:8
290	291	по границе земельного участка с кадастровым номером 47:14:0502018:8

**Сведения о границах территориальной зоны (О1)**  
муниципального образования Аннинское городское поселение  
Ломоносовского муниципального района Ленинградской области  
(наименование объекта работ)

**Сведения о местоположении границ объекта работ**

291	292	по границе земельного участка с кадастровым номером 47:14:0502018:8
292	293	по границе земельного участка с кадастровым номером 47:14:0502018:15
293	294	планируемая граница зоны
294	287	по границе земельного участка с кадастровым номером 47:14:0502018:2
-	-	
295	296	по границе земельного участка с кадастровым номером 47:14:0502018:9
296	297	по границе земельного участка с кадастровым номером 47:14:0502018:9
297	298	по границе земельного участка с кадастровым номером 47:14:0502018:9
298	295	по границе земельного участка с кадастровым номером 47:14:0502018:9
Контур 38	-	
187	188	по границе земельного участка с кадастровым номером 47:14:0505008:1
188	189	по границе земельного участка с кадастровым номером 47:14:0505008:1
189	190	по границе земельного участка с кадастровым номером 47:14:0505008:1
190	191	по границе земельного участка с кадастровым номером 47:14:0505008:1
191	192	по границе земельного участка с кадастровым номером 47:14:0505008:1
192	187	по границе земельного участка с кадастровым номером 47:14:0505008:1

**Сведения о границах территориальной зоны (О1)**  
**муниципального образования Аннинское городское поселение**  
**Ломоносовского муниципального района Ленинградской области**  
 (наименование объекта работ)

**Сведения о местоположении измененных (уточненных) границ объекта работ**

**1. Система координат -**

**2. Сведения о характерных точках границ объекта работ**

Обозначение характерных точек границ	Существующие координаты, м		Измененные (уточненные) координаты, м		Метод определения координат и средняя квадратическая погрешность положения характерной точки (M <sub>t</sub> ), м	Описание закрепления точки
	X	Y	X	Y		
1	2	3	4	5	6	7
-	-	-	-	-	-	-

**3. Сведения о характерных точках части (частей) границы объекта работ**

-	-	-	-	-	-	-
---	---	---	---	---	---	---

**4. Сведения о частях границ объекта работ, совпадающих с местоположением внешних границ природных объектов и(или) объектов искусственного происхождения**

Обозначение части границ		Существующее описание прохождения части границ	Измененное (уточненное) описание прохождения части границ
от точки	до точки		
1	2	3	4
-	-	-	-