



АДМИНИСТРАЦИЯ ЛЕНИНГРАДСКОЙ ОБЛАСТИ
КОМИТЕТ ПО КУЛЬТУРЕ ЛЕНИНГРАДСКОЙ ОБЛАСТИ

ПРИКАЗ

«3» октября 2019 г.

№ 01-03/19-411
Санкт-Петербург

Об установлении предмета охраны объекта культурного наследия федерального значения «Ансамбль Ивангородской крепости», расположенного по адресу: Ленинградская область, г. Ивангород, Девичья гора.

В соответствии со ст. ст. 9.1, 20, 33 Федерального закона от 25 июня 2002 года № 73-ФЗ «Об объектах культурного наследия (памятниках истории и культуры) народов Российской Федерации», ст. 4 областного закона от 25 декабря 2015 года № 140-оз «О государственной охране, сохранении, использовании и популяризации объектов культурного наследия (памятников истории и культуры) народов Российской Федерации, расположенных на территории Ленинградской области», п. 2.2.1. Положения о комитете по культуре Ленинградской области, утвержденного постановлением Правительства Ленинградской области от 24 октября 2017 года № 431, а также руководствуясь Положением о едином государственном реестре объектов культурного наследия (памятников истории и культуры) народов Российской Федерации, утвержденным приказом Минкультуры России от 3 октября 2011 года № 954,

приказываю:

1. Установить предмет охраны объекта культурного наследия федерального значения «Ансамбль Ивангородской крепости», расположенного по адресу: Ленинградская область, г. Ивангород, Девичья гора, принятого под государственную охрану Постановлением Совета Министров от 30 августа 1960 года №1327 «О дальнейшем улучшении дела охраны памятников культуры в РСФСР» согласно приложению 1 к настоящему приказу.

2. Отделу по осуществлению полномочий Российской Федерации в сфере объектов культурного наследия департамента государственной охраны, сохранения и использования объектов культурного наследия комитета по культуре Ленинградской области обеспечить внесение соответствующих сведений в Единый государственный реестр объектов культурного наследия (памятников истории и культуры) народов Российской Федерации;

3. Настоящий приказ вступает в силу со дня его официального опубликования.

4. Контроль за исполнением настоящего приказа возложить на заместителя начальника департамента государственной охраны, сохранения и использования объектов культурного наследия комитета по культуре Ленинградской области.

Председатель комитета

A handwritten signature in blue ink, consisting of stylized, overlapping loops and lines, positioned to the right of the text 'Председатель комитета'.




В.О. Цой

Приложение
к приказу комитета по культуре
Ленинградской области
от 3.10.2019 № 01-03/19-411

Предмет охраны
объекта культурного наследия федерального значения «Ансамбль Ивангородской крепости», расположенного по адресу: Ленинградская область,
г. Ивангород, Девичья гора.


№ пп	Видовая принадлежность предметов охраны	Предмет охраны	Фотофиксация
1.	Объемно-пространственное и планировочное решение территории:	<p>Местоположение, планировочное решение, соотношение между собой фортификационных сооружений и зданий ансамбля Ивангородской крепости, расположенной на берегу р. Нарова; крепость сложная в плане, состоящая из Четвероугольной крепости, Большого Боярского города, Замка, Переднего города, Горнвека и Капонира; визуальные связи между элементами ансамбля, визуальные связи с ансамблем Нарвского замка;</p> <p>состав:</p> <ol style="list-style-type: none"> 1. Четвероугольная крепость <ol style="list-style-type: none"> 1.1. Северо-западная башня 1.2. Юго-западная башня 1.3. Северо-восточная башня 1.4. Юго-восточная башня 1.5. Северное прясло 1.6. Западное прясло 1.7. Южное прясло 1.8. Восточное прясло 1.9. Малый пороховой амбар 2. Большой Боярский город <ol style="list-style-type: none"> 2.1. Верхняя башня 2.2. Воротная башня 2.3. Набатная башня 2.4. Ново-водяная башня 2.5. Отводная и старая воротная башня 2.6. Провиантская башня 	   




		<p>2.7. Широкая башня 2.8. Западное прясло 2.9. Фрагмент северного прясла 2.10. Прясло между Набатной и Верхней башнями с лестничным всходом у Набатной башни 2.11. Прясло между Верхней, Отводной и Ново-водяной башнями 2.12. Прясло между Ново- водяной, Широкой и Провиантской башнями с лестничным всходом у Провиантской башни 2.13. Большой амбар 2.14. Нижняя часть стен порохового амбара 2.15. Арсенал 3. Замок 3.1. Колодезная башня с «тайником» - крытый лестничный спуск к воде 3.2. Пороховая башня 3.3. Прясла между Провиантской, Колодезной, Пороховой и Воротной башнями 4. Передний город 4.1. Башня Наместника 4.2. Длинношеея башня 4.3. Ивангородские ворота (воротные укрепления) 4.4. Прясла между Воротной, Наместника, Длинношеей и Набатной башнями 4.5. Нижняя часть стен кордегардии (аптеки) 4.6. Нижняя часть стен гарнизонной школы (лазарета) 5. Горнверк (Боярший вал) с въездным проемом 6. Капонир (батарея) с «тайником»</p>	
<p>1. «Четвероугольная крепость» (Ленинградская область, Кингисеппский район, г. Ивангород, Девичья гора, Литеры Щ1, Щ2, Щ3, Щ4, Щ5, Щ6, Щ7, Щ8)</p>			


		<p>местоположение, планировочное решение, соотношение между собой построек четверугольной крепости, расположенной внутри «Замка»; крепость квадратная в плане, состоящая из четырех квадратных в плане башен, соединенных пряслами (Юго-восточная, Северо-восточная башни и восточное прясло встроены в западное прясло Большого Бояршего города; часть Южного прясла, примыкает к южной стене Порохового амбара); визуальные связи с элементами ансамбля;</p> <p>состав:</p> <ol style="list-style-type: none"> 1. «Северо-Западная башня» 2. «Юго-Западная башня» 3. «Северо-восточная башня» 4. «Юго-восточная башня» 5. «Северное прясло» 6. «Западное прясло» 7. «Южное прясло» 8. «Восточное прясло» 9. «Малый пороховой амбар» 	  
--	--	--	---

Г.1 «Северо-Западная башня»

(Ленинградская область, Кингисеппский район, г. Ивангород, Девичья гора, литера Щ3)



1.	<p>Объемно-пространственное решение:</p>	<p>объемно-пространственное решение и планировочная структура квадратной в плане башни; исторические конфигурация в плане и габариты; высотные отметки;</p>	
----	--	---	--

			
2.	Конструктивная система здания:	<p>Фундамент, паружные и внутренние каменные стены (фрагменты); материал и техника кладки (фундамент башни - грубо обработанный плитняк; стены - из красноватого известняка на розоватом известковом растворе с применением кладки «на иконку», уложенной в чередовании с рядами постелистой кладки); фрагменты перекрытий подошвенного боя;</p> <p>исторические местоположение и конструкции бойниц;</p>	
3.	Объемно-планировочное решение:	в габаритах исторических наружных и внутренних стен.	
<p>I.2 «Юго-Западная башня» (Ленинградская область, Кингисеппский район, г. Ивангород, Девичья гора, литера Щ4)</p>			
1.	Объемно-пространственное решение:	<p>объемно-пространственное решение и планировочная структура квадратной в плане башни;</p> <p>исторические конфигурация в плане и габариты; высотные отметки;</p>	

2.	Конструктивная система здания:	<p>Фундамент, наружные и внутренние каменные стены (фрагменты); материал и техника кладки (фундамент башни - грубо обработанный плитняк; стены - из красноватого известняка на розоватом известковом растворе с применением кладки «на иконку», уложенной в чередовании с рядами постелистой кладки); фрагменты перекрытий подошвенного боя;</p> <p>историческое местоположение и конструкции бойниц;</p>	
3.	Объемно-планировочное решение:	в габаритах исторических наружных и внутренних стен.	



1.3 «Северо-восточная башня»

(Ленинградская область, Кингисеппский район, г. Ивангород, Девичья гора, литера Щ2)

1.	Объемно-пространственное решение:	объемно-пространственное решение и планировочная структура квадратной в плане башни, встроенной в западное прясло Большого Боярского города, с расширяющимся книзу цоколем; историческая конфигурация в плане и габариты; высотные отметки;	
2.	Конструктивная система здания:	Фундамент, наружные и внутренние каменные стены (фрагменты); материал и техника кладки (фундамент башни - грубо обработанный плитняк; стены - из красноватого известняка на розоватом известковом растворе с применением кладки «на иконку», уложенной в чередовании с рядами постелистой кладки); исторические фрагменты перекрытий; исторические местоположение, конфигурация, габариты и конструкции бойниц, проемов; исторические металлические связи;	
3.	Объемно-планировочное решение:	в габаритах исторических наружных и внутренних стен.	

I.4 «Юго-восточная башня»

(Ленинградская область. Кингисеппский район, г. Ивангород, Девичья гора, литера Щ1)

1.	Объемно-пространственное решение:	<p>объемно-пространственное решение и планировочная структура квадратной в плане башни, встроенной в западное прясло Большого Бояршего города;</p> <p>историческая конфигурация в плане и габариты; высотные отметки;</p>	
2.	Конструктивная система здания:	<p>Фундамент, наружные и внутренние каменные стены (фрагменты); материал и техника кладки (фундамент башни - грубо обработанный плитняк; стены - из красноватого известняка на розоватом известковом растворе с применением кладки «на иконку», уложенной в чередовании с рядами постелистой кладки); исторические фрагменты перекрытий; исторические местоположение, конфигурация, габариты и конструкции бойниц, проемов;</p> <p>исторические металлические связи;</p>	
3.	Объемно-планировочное решение:	<p>в габаритах исторических наружных и внутренних стен.</p>	



I.5 «Северное прясло»

(Ленинградская область, Кингисепский район, г. Ивангород, Девичья гора, литера Щ6)

1.	Объемно-пространственное решение:	объемно-пространственное решение и планировочная структура прясла; конфигурация в плане и габариты; высотные отметки;	
2.	Конструктивная система здания:	Фундамент, каменные стены (фрагменты); материал и техника кладки (фундамент - грубо обработанный плитняк; стены - из красноватого известняка на розоватом известковом растворе с применением кладки «на иконку», уложенной в чередовании с рядами постелистой кладки);	



I.6 «Западное прясло»

(Ленинградская область, Кингисепский район, г. Ивангород, Девичья гора, литера Щ7)

1.	Объемно-пространственное решение:	объемно-пространственное решение и планировочная структура прясла (руинировано); конфигурация в плане и габариты; высотные отметки;	
2.	Конструктивная система здания:	Фундамент, каменные стены (фрагменты); материал и техника кладки (фундамент - грубо обработанный плитняк; стены - из красноватого известняка на розоватом известковом растворе с применением кладки «на иконку», уложенной в чередовании с рядами постелистой кладки);	

I.7 «Южное прясло»


(Ленинградская область, Кингисеппский район, г. Ивангород, Девичья гора, литера Ц8)

1.	Объемно-пространственное решение:	объемно-пространственное решение и планировочная структура прясла; конфигурация в плане и габариты; высотные отметки;	
2.	Конструктивная система здания:	Фундамент, каменные стены (фрагменты); материал и техника кладки (фундамент - грубо обработанный плитняк; стены - известняк); историческое местоположение и конструкции бойниц;	

1.8 «Восточное прясло»


(Ленинградская область, Кингисеппский район, г. Ивангород, Девичья гора, литера Ц5)

1.	Объемно-пространственное решение:	объемно-пространственное решение и планировочная структура прясла (встроено в западное прясло Большого Боярского города); конфигурация в плане и габариты; высотные отметки;	
----	-----------------------------------	--	--

2.	Конструктивная система здания:	<p>Фундамент, каменные стены; материал и техника кладки (фундамент - грубо обработанный плитняк; стены - из красноватого известняка на розоватом известковом растворе с применением кладки «на иконку», уложенной в чередовании с рядами постелистой кладки, в нижней части, из известняковых блоков – в верхней); исторические местоположение и конструкции бойниц; проездная арка, ее местоположение, конструкции и габариты; каменный лестничный вход на сводах, его габариты, конструкции, местоположение и материалы (руинирован); внутренняя лестница, ее местоположение, материалы, конструкции и габариты; сохранившиеся заложённые зубцы типа «ласточкин хвост»;</p>	
----	--------------------------------	---	---

I.9 «Малый пороховой амбар»

(Ленинградская область, Кингисеппский район, г. Ивангород, Девичья гора, литера Н)

1.	Объемно-пространственное решение:	<p>объемно-пространственное решение и планировочная структура прямоугольного в плане здания с наружной лестницей на сводах на второй этаж, завершено двускатной крышей.</p>	
----	-----------------------------------	---	--

			
2.	Конструктивная система здания:	Наружные и внутренние каменные стены; материал и техника кладки (известняк); исторические сводчатые перекрытия первого яруса; арочные оконные и входные проемы, их исторические местоположения, конструкции, габариты; наружная лестница во второй этаж – местоположение, конструкции (на сводах), материалы (известняк), габариты;	
3.	Объемно-планировочное решение:	в габаритах исторических наружных и внутренних стен.	
4.	Архитектурно-художественное решение:	материал отделки стен - известняковый камень с обмазкой; входные и оконные проемы с лучковыми и трехцентровыми завершениями; щипцы в завершении торцевых фасадов.	


II. «Большой Боярский город»:

(Ленинградская область, г. Ивангород, Кингисеппский район, Девичья гора, литеры А6, А7, А8, А9, А10, А11, Ж, И, К, У, Ф, Х, Ц, Ч, Ш)

местоположение, планировочное решение, соотношение между собой зданий и сооружений Большого Боярского города; город квадратный в плане, примыкающий к четверугольной крепости, состоящий из четырех круглых башен (Воротная, Провиантская, Верхняя и Ново-Водяная), соединенных пряслами; северо-восточное, юго-восточное и юго-западное прясла разделены прямоугольными в плане Набатной и Широкой башнями, сложной в плане Отводной башней; в западной части расположен Большой амбар; в восточной части – Арсенал, в центральной части - Нижняя часть стен порохового амбара; состав:

1. «Верхняя башня»
2. «Воротная башня»
3. «Набатная башня»
4. «Ново-водяная башня»
5. «Отводная со старой воротной башней»
6. «Провиантская башня»
7. «Широкая башня»
8. «Западное прясло»
9. «Фрагмент северного прясла»
10. «Прясло между Набатными и Верхней башнями»
11. «Прясло между Верхней, Отводной и Ново-водяной башнями»
12. «Прясло между Ново-водяной, Широкой и Провиантскими башнями»
13. «Большой амбар»
14. «Нижняя часть стен порохового амбара»



		15. «Арсенал»	
II.1 «Верхняя башня» (Ленинградская область, Кингисеппский район, г. Ивангород, Девичья гора, литера Ч)			
1.	Объемно-пространственное решение:	<p>объемно-пространственное решение и планировочная структура круглой в плане пятирусной башни; конфигурация в плане и габариты;</p> <p>исторический тип завершения – шатер-утрачен.</p>	



2.	Конструктивная система здания:	<p>Фундамент, наружные и внутренние каменные стены (частично сохранились); материал и техника кладки (известняк); исторические сводчатые перекрытия (сохранились частично); исторические металлические связи;</p> <p>исторические местоположение, конструкции, конфигурация и габариты бойниц и проемов;</p> <p>фрагменты лестниц, их местоположение, конструкции, материалы и габариты;</p>	
----	--------------------------------	--	--





3.	Объемно-планировочное решение:	в габаритах исторических наружных и внутренних стен.	
----	--------------------------------	--	--

II.2 «Воротная башня»

(Ленинградская область, Кингисеппский район, г. Ивангород, Девичья гора, литера Ч)

1.	Объемно-пространственное решение:	<p>объемно-пространственное решение и планировочная структура круглой в плане пятиярусной башни, ее конфигурация в плане и габариты;</p> <p>исторический тип завершения – шатер-воссоздан в процессе реставрационных работ 1970-х г.г..</p>	
----	-----------------------------------	---	--





2.	Конструктивная система здания:	<p>Фундамент, наружные и внутренние каменные стены; материал и техника кладки (известняк);</p> <p>сводчатые перекрытия 4-х ярусов;</p> <p>исторические металлические связи;</p> <p>арочный проем в наземной части;</p> <p>исторические местоположение, конструкции, конфигурация и габариты бойниц и просмов;</p> <p>внутренние лестницы, их местоположение, конструкции, материалы и габариты;</p>	
3.	Объемно-планировочное решение:	в габаритах исторических наружных и внутренних стен.	
<p>II.3 «Набатная башня»</p> <p>(Ленинградская область, Кингисеппский район, г. Ивангород, Девичья гора, литера III)</p>			
1.	Объемно-пространственное решение:	<p>объемно-пространственное решение и планировочная структура прямоугольной в плане башни с проездной аркой в основании; конфигурация в плане и габариты;</p> <p>исторический тип завершения – шатер - утрачен.</p>	




2.	Конструктивная система здания:	<p>Фундамент, наружные и внутренние каменные стены; материал и техника кладки (известняк);</p> <p>сводчатые перекрытия;</p> <p>исторические металлические связи;</p> <p>арочный воротный проезд в наземной части;</p> <p>исторические местоположение, конструкции, конфигурация и габариты бойниц и проемов;</p> <p>внутристенные лестницы, их местоположение, конструкции, материалы и габариты;</p>	   
3.	Объемно-планировочное решение:	в габаритах исторических наружных и внутренних стен.	
<p>II.4 «Ново-водяная башня» (Ленинградская область, Кингисеппский район, г. Ивангород, Девичья гора, литера X)</p>			

1.	Объемно-пространственное решение:	<p>объемно-пространственное решение и планировочная структура круглой в плане башни; конфигурация в плане и габариты;</p> <p>исторический тип завершения – шатер-утрачен.</p>	
2.	Конструктивная система здания:	<p>Фундамент, наружные и внутренние каменные стены (сохранились частично); материал и техника кладки (известняк);</p> <p>фрагменты исторических сводчатых перекрытий; исторические местоположение, конструкции, конфигурация и габариты бойниц и проемов;</p> <p>фрагменты лестниц, их местоположение, конструкции, материалы и габариты;</p>	 
3.	Объемно-планировочное решение:	в габаритах исторических наружных и внутренних стен.	

II.7 «Отводная со старой воротной башней»






(Ленинградская область, Кингисеппский район, г. Ивангород, Девичья гора, литера Ц)


1.	Объемно-пространственное решение:	объемно-пространственное решение и планировочная структура шестигранной в плане башни с Г-образным воротным проездом (захаб) и проемом (щелью) для герсы (в стене старой воротной башни); конфигурация в плане и габариты;	
2.	Конструктивная система здания:	<p>Фундамент, паружные и внутренние каменные стены (сохранились частично); материал и техника кладки (известняк);</p> <p>фрагменты исторических сводчатых перекрытий; исторические местоположение, конструкции, конфигурация и габариты бойниц и проемов;</p> <p>пиши:</p>	  
3.	Объемно-планировочное решение:	в габаритах исторических наружных и внутренних стен.	
<p>II.6 «Провиантская башня» (Ленинградская область, Кингисеппский район, г. Ивангород, Девичья гора, литера У)</p>			


1.	Объемно-пространственное решение:	<p>объемно-пространственное решение и планировочная структура круглой в плане башни с примыкающим к ней прямоугольным объемом; конфигурация в плане и габариты;</p> <p>исторический тип завершения – шатер (воссоздан в процессе реставрационных работ 1970-х г.г.).</p>	
2.	Конструктивная система здания:	<p>Фундамент, Наружные и внутренние каменные стены; материал и техника кладки (известняк);</p> <p>сводчатые перекрытия ярусов;</p> <p>исторические металлические связи;</p> <p>исторические местоположение, конструкции, конфигурация и габариты бойниц и проемов;</p> <p>внутристенные лестницы, их местоположение, конструкции, материалы и габариты;</p>	 
3.	Объемно-планировочное решение:	в габаритах исторических наружных и внутренних стен.	

II.7 «Широкая башня»

(Ленинградская область, Кингисеппский район, г. Ивангород, Девичья гора, литера Ф)


1.	Объемно-пространственное решение:	<p>объемно-пространственное решение и планировочная структура квадратной в плане башни, с примыкающим к ней квадратным объемом лестницы на прясло;</p> <p>конфигурация в плане и габариты;</p> <p>исторический тип завершения – шатер (воссоздан в процессе реставрационных работ 1970-х г.г.)</p>	
2.	Конструктивная система здания:	<p>Фундамент, наружные и внутренние каменные стены; материал и техника кладки (известняк);</p> <p>сводчатые перекрытия ярусов;</p> <p>исторические металлические связи;</p> <p>исторические местоположение, конструкции, конфигурация и габариты бойниц и проемов;</p> <p>лестницы, их местоположение, конструкции, материалы и габариты;</p>	   
3.	Объемно-планировочное	в габаритах исторических наружных и внутренних стен.	




	решение:		
<p>II.8 «Западное прясло» (Ленинградская область, Кингисеппский район, г. Ивангород, Девичья гора, литера А6)</p>			
1.	Объемно-пространственное решение:	<p>объемно-пространственное решение и планировочная структура прясла (два участка крепостной стены)*; конфигурация в плане и габариты;</p> <p>исторические высотные отметки;</p> <p>(*участок от Провиантской башни до юго-восточной башни Четвероугольной крепости и участок от северо-восточной башни Четвероугольной крепости до Воротной башни. Центральный участок прясла отнесен к предмету охраны Четвероугольной крепости)</p>	

2.	<p>Конструктивная система здания:</p>	<p>Фундамент, крепостная стена, ее конструкция, материал и техника кладки (известняк);</p> <p>местоположение и конструкции, конфигурация и габариты бойниц;</p> <p>две ловушки, их местоположение, конструкции, конфигурация и габариты</p>	
----	---------------------------------------	---	---

II.9 «Фрагмент северного прясла»

(Ленинградская область, Кингисеплский район, г. Ивангород, Девичья гора, литера А7)

1.	<p>Объемно-пространственное решение:</p>	<p>объемно-пространственное решение и планировочная структура сохранившегося фрагмента прясла (участка крепостной стены); конфигурация в плане и габариты;</p> <p>исторические высотные отметки;</p>	
----	--	--	--

2.	Конструктивная система здания:	<p>Фундамент, фрагмент крепостной стены, его конструкция, материал и техника кладки (известняк);</p> <p>местоположение и конструкции, конфигурация и габариты проемов;</p> <p>ловушка, ее местоположение, конструкция, конфигурация и габариты,</p>	
<p>П.10 «Прясло между Набатной и Верхней башнями с лестничным восходом у Набатной башни » (Ленинградская область, Кингисеппский район, г. Ивангород, Девичья гора, литера А8)</p>			
1.	Объемно-пространственное решение:	<p>объемно-пространственное решение и планировочная структура прясла (участка крепостной стены); конфигурация в плане и габариты;</p> <p>историческис высотные отметки;</p>	
2.	Конструктивная система здания:	<p>Фундамент, крепостная стена, ее конструкция, материал и техника кладки (известняк);</p> <p>лестничный вход на сводах, его местоположение, конструкция, конфигурация и габариты</p>	

II.11 «Прясло между Верхней, Отводной и Ново-водяной башнями»


(Ленинградская область, Кингисеппский район, г. Ивангород, Девичья гора, литера А9)


1.	Объемно-пространственное решение:	<p>объемно-пространственное решение и планировочная структура прясла (участка крепостной стены); конфигурация в плане и габариты;</p> <p>исторические высотные отметки;</p>	
2.	Конструктивная система здания:	<p>Фундамент, крепостная стена, ее конструкция, материал и техника кладки (известняк);</p> <p>местоположение и конструкции, конфигурация и габариты проемов;</p>	
4.	Архитектурно-художественное решение:	<p>оформление оконных проемов с полуциркульным завершением верхней кладкой из известняковых блоков с замковыми камнями;</p>	

II.12 «Прясль между Ново-водяной, Широкой и Провиантскими башнями

с лестничным входом у Провиантской башни»



(Ленинградская область, Кингисеппский район, г. Ивангород, Девичья гора, литеры А10, А11)



1.	Объемно-пространственное решение:	<p>объемно-пространственное решение и планировочная структура прясла (участка крепостной стены); конфигурация в плане и габариты;</p> <p>исторические высотные отметки;</p>	
----	-----------------------------------	--	--

<p>2.</p>	<p>Конструктивная система здания:</p>	<p>Фундамент, крепостная стена с прямоугольными зубцами и боевым ходом, ее конструкция, материал и техника кладки (известняк);</p> <p>лестничный вход у Провиантской башни, его местоположение, габариты, конфигурация, конструкция на сводах;</p> <p>местоположение и конструкции, конфигурация и габариты бойниц, проемов;</p>	
-----------	---------------------------------------	--	---

П.13 «Большой амбар»

(Ленинградская область, Кингисеппский район, г. Ивангород, Девичья гора, литера Ж)



1.	Объемно-пространственное решение:	<p>объемно-пространственное решение и планировочная структура прямоугольного в плане здания;</p> <p>исторические конфигурация в плане и габариты основного здания и пристройки;</p> <p>исторические высотные отметки;</p> <p>габариты и конфигурация сохранившейся выгребной ямы (по результатам археологических исследований)</p>	
2.	Конструктивная система здания:	<p>сохранившиеся фундаменты, наружные и внутренние известняковые стены, с участками кирпичной кладки вокруг оконных проемов (в том числе руинированные участки);</p> <p>все заложенные оконные проемы 18 в. с арочными перемычками, в том числе, раскрытые оконные проемы 18 в. в ходе реставрации 1900-х гг. (камень 4 ед);</p> <p>все сохранившиеся оконные проемы 19 в. с лучковыми перемычками (кирпич),</p> <p>в том числе, заложенные в ходе 1900-х гг. на северном фасаде (10 ед);</p> <p>дверной проем 19 в. с лучковой перемычкой на южном фасаде (кирпич) (1 ед.)</p> <p>раскрытые дверные арочные проемы 18 в. с арочными перемычками на северном фасаде (2 ед.)</p> <p>сохранившиеся контрфорсы по углам основного здания (8 ед.)</p> <p>сохранившиеся камешные</p>	

		<p>карнизные плиты;</p> <p>сохранившиеся металлические анкера (тяжи), металлические архитектурные элементы;</p> <p>сохранившиеся конструкции выгребной ямы (по результатам археологических исследований);</p>	
3.	Объемно-планировочное решение:	в габаритах исторических наружных капитальных стен.	
4.	Архитектурно-художественное решение:	<p>Сохранившееся архитектурно-художественное решение фасадов, а именно существующая композиционная структура: всех проемов (в том числе заложенных), контрофорсов, сохранившегося цоколя основного здания и пристройки;</p> <p>Сохранившаяся историческая штукатурная отделка фасадов (по результатам петрографических и стратиграфических исследований)</p> <p>Сохранившаяся историческая штукатурная отделка интерьеров (по результатам петрографических и стратиграфических исследований)</p>	
<p>II.14 «Нижняя часть стен порохового амбара»</p> <p>(Ленинградская область, Кингисеппский район, г. Ивангород, Девичья гора, литера И)</p>			
1.	Объемно-пространственное решение:	<p>Исторические объемно-пространственное решение и планировочная структура прямоугольного в плане здания;</p> <p>исторические конфигурация в плане и габариты;</p>	
2.	Конструктивная система здания:	<p>фундамент,</p> <p>наружные капитальные стены (остатки);</p>	

3.	Объемно-планировочное решение:	в габаритах исторических наружных и внутренних стен.	
4.	Архитектурно-художественное решение:	историческое архитектурно-художественное решение-не сохранилось.	


II.15 «Арсенал»


(Ленинградская область, Кингисеппский район, г. Ивангород, Девичья гора, литера К)

1.	Объемно-пространственное решение:	Исторические объемно-пространственное решение и планировочная структура вытянутого прямоугольного в плане здания, примыкающего к восточной стене Большого Бояршего города; исторические конфигурация в плане и габариты;	
2.	Конструктивная система здания:	Фундамент; Наружные и внутренние капитальные стены; Сводчатые перекрытия;	
3.	Объемно-планировочное решение:	в габаритах исторических наружных и внутренних стен.	

III. «Замок»



(Ленинградская область, Кингисеппский район, г. Ивангород, Девичья гора, литеры А3, А4, А5, С, Р)



		местоположение, планировочное решение, соотношение между собой фортификационных сооружений Замка, трапезиевидного в плане, представляющего собой второе кольцо укреплений вокруг Четвероугольной крепости; визуальные связи с элементами ансамбля, с Нарвским замком; состав:	
--	--	---	--


		<p>1. Колодезная башня с «тайником» - крытый лестничный спуск к воде; 2. Пороховая башня, 3.Прясла между Провиантской, Колодезной, Пороховой и Воротной башнями со входом у Пороховой башни</p>	
--	--	---	--

III.1 «Колодезная башня с «тайником» - крытый лестничный спуск к воде»
(Ленинградская область, Кингисеппский район, г. Ивангород, Девичья гора, литера С)

1.	Объемно-пространственное решение:	<p>объемно-пространственное решение и планировочная структура круглой в плане башни с объемом «тайника», ведущего к воде; конфигурация в плане и исторические габариты;</p>	
2.	Конструктивная система здания:	<p>Фундамент, наружные и внутренние каменные стены; материал и техника кладки (известняк);</p> <p>сводчатые перекрытия ярусов;</p> <p>исторические металлические связи;</p> <p>исторические местоположение, конструкции, конфигурация и габариты бойниц и проемов;</p>	


		<p>лестницы, их местоположение, конструкции, материалы и габариты;</p> <p>исторические конструкции стен, перекрытий, лестницы, проемов, бойниц «тайника»</p>	
3.	Объемно-планировочное решение:	в габаритах исторических наружных и внутренних стен, включая «тайник».	
<p>III.2 «Пороховая башня» (Ленинградская область, Кингисеппский район, г. Ивангород, Девичья гора, литера Р)</p>			
1.	Объемно-пространственное решение:	<p>объемно-пространственное решение и планировочная структура круглой в плане башни;</p> <p>конфигурация в плане и габариты;</p>	


2.	Конструктивная система здания:	<p>Фундамент, наружные и внутренние каменные стены; материал и техника кладки (известняк);</p> <p>сводчатые перекрытия ярусов;</p> <p>исторические металлические связи;</p> <p>исторические местоположение, конструкции, конфигурация и габариты бойниц и проемов;</p> <p>лестницы, их местоположение, конструкции, материалы и габариты;</p>	
3.	Объемно-планировочное решение:	в габаритах исторических наружных и внутренних стен.	
<p>III.3 «Прясла между Провиантской, Колодезной, Пороховой и Воротной башнями»</p> <p>(Ленинградская область, Кингисеппский район, г. Ивангород, Девичья гора, литеры А3, А4, А5)</p>			
1.	Объемно-пространственное решение:	<p>объемно-пространственное решение и планировочная структура прясел (участков крепостной стены); конфигурация в плане и габариты;</p> <p>высотные отметки;</p>	

2.	Конструктивная система здания:	<p>Фундамент, крепостная стена с прямоугольными зубцами и босвым ходом, ее конструкция, материал и техника кладки (известняк);</p> <p>местоположение и конструкции, конфигурация и габариты бойниц, проемов; внешняя лестница - всход, ее местоположение, материалы, конструкции, габариты;</p>	
----	--------------------------------	---	---

IV. «Передний город»



(Ленинградская область, Кингисеппский район, г. Ивангород, Девичья гора, литеры А, А1, А2, Б, В, Д, Е, П)



		<p>местоположение, планировочное решение, соотношение между собой фортификационных сооружений Переднего города, трапиевидного в плане, примыкающего с северной стороны к Большому Бояршиму городу, зданий, расположенных на его территории;</p> <p>визуальные связи с элементами ансамбля;</p> <p>состав:</p> <ol style="list-style-type: none"> 1. Башня Наместника 2. Башня Длинношеея 3. Ивангородские ворота (воротные укрепления) 4. Прясла между Воротной, Наместника, Длинношеей и Набатной башнями 5. Нижняя часть стен 	
--	--	--	--


		<p>кордегардии (аптеки) б. Нижняя часть стен гарнизонной школы (лазарета)</p>	
--	--	---	--

IV.1 «Башня Наместника»

(Ленинградская область, Кингисеппский район, г. Ивангород, Девичья гора, литера П)


1.	<p>Объемно-пространственное решение:</p>	<p>Объемно-пространственное решение и планировочная структура круглой в плане башни; конфигурация в плане и габариты;</p>	
2.	<p>Конструктивная система здания:</p>	<p>Фундамент, наружные и внутренние каменные стены; материал и техника кладки (известняк);</p> <p>исторические конструкции башни, в т.ч.</p> <p>сводчатые перекрытия ярусов;</p> <p>исторические металлические связи;</p>	




		<p>исторические местоположение, конструкции, конфигурация и габариты бойниц и проемов;</p> <p>лестницы, их местоположение, конструкции, материалы и габариты;</p>	
3.	Объемно-планировочное решение:	в габаритах исторических наружных и внутренних стен.	
<p>IV.2 «Длинношеея башня»</p> <p>(Ленинградская область, Кингисеппский район, г. Ивангород, Девичья гора, литера Б)</p>			
1.	Объемно-пространственное решение:	объемно-пространственное решение и планировочная структура круглой в плане башни, конфигурация в плане и габариты;	


2.	Конструктивная система здания:	<p>Фундамент, наружные и внутренние каменные стены; материал и техника кладки (известняк);</p> <p>исторические конструкции башни, в т.ч.</p> <p>сводчатые перекрытия ярусов;</p> <p>исторические металлические связи;</p> <p>исторические местоположение, конструкции, конфигурация и габариты бойниц и проемов;</p> <p>лестницы, их местоположение, конструкции, материалы и габариты;</p>	
3.	Объемно-планировочное решение:	в габаритах исторических наружных и внутренних стен.	

IV.3 «Ивангородские ворота (воротные укрепления)»

(Ленинградская область, Кингисеппский район, г. Ивангород, Девичья гора, литера В)


1.	Объемно-пространственное решение:	<p>объемно-пространственное решение и планировочная структура воротных укреплений (главный въезд в крепость);</p> <p>конфигурация в плане и габариты;</p> <p>высотные отметки;</p>	
----	-----------------------------------	--	--

2.	Конструктивная система здания:	<p>Фундамент, ворота с проемами с полуциркульным завершением, их конструкция,</p> <p>материал и техника кладки (известняк);</p> <p>местоположение и конструкции, конфигурация и габариты бойниц, проемов;</p> <p>контрфорсы;</p>	
3.	Объемно-пространственное решение:	в габаритах исторических наружных и внутренних стен.	
4.	Архитектурно-художественное решение:	треугольный фронто́н на наружном фасаде;	
<p>IV.4 «Прясла между Воротной, Наместника, Длинношеей и Набатной башнями» (Ленинградская область, Кингисеппский район, г. Ивангород, Девичья гора, литеры А, А1, А2)</p>			
1.	Объемно-пространственное решение:	<p>объемно-пространственное решение и планировочная структура прясел (участков крепостной стены);</p> <p>конфигурация в плане и габариты;</p> <p>высотные отметки;</p>	

2.	Конструктивная система здания:	<p>фундаменты, крепостная стена с прямоугольными зубцами и боевым ходом, ее конструкция, материал и техника кладки (известняк);</p> <p>местоположение и конструкции, конфигурация и габариты бойниц, проемов, в том числе воротных; внешние лестницы - входы, их местоположение, материалы, конструкции, габариты;</p>	
----	--------------------------------	--	--


IV.5 «Нижняя часть стен кордегардии (аптеки)»

(Ленинградская область, Кингисеппский район, г. Ивангород, Девичья гора, литера Д)

1.	Объемно-пространственное решение:	<p>Исторические объемно-пространственное решение и планировочная структура прямоугольного в плане здания;</p> <p>исторические конфигурация в плане и габариты;</p>	
2.	Конструктивная система здания:	<p>Фундаменты, наружные капитальные стены-фрагменты;</p>	
3.	Объемно-планировочное решение:	<p>в габаритах исторических наружных стен.</p>	

IV.6 «Нижняя часть стен гарнизонной школы (лазарета)»

(Ленинградская область, Кингисеппский район, г. Ивангород, Девичья гора, литера Е)

1.	Объемно-пространственное решение:	Исторические объемно-пространственное решение и планировочная структура прямоугольного в плане здания; исторические конфигурация в плане и габариты;	
2.	Конструктивная система здания:	Фундаменты, наружные капитальные стены-фрагменты;	
3.	Объемно-планировочное решение:	в габаритах исторических наружных стен.	



V. «Горнверк (Боярский вал) с въездным проемом»

(Ленинградская область, Кингисеппский район, г. Ивангород, Девичья гора, литера Л)

1.	Объемно-пространственное решение:	исторические объемно-пространственное решение и планировочная структура горнверка в плане близкого к прямоугольному со скругленными углами и полуциркульной в плане частью, въездными воротами исторические конфигурация в плане и габариты; исторические высотные отметки;	
	Конструктивная система:	исторические конструкции крепостного укрепления бастионного типа; Земляные валы, стены, сложенные из известняка;	

VI. «Капонир (батарея) с «тайником»

(Ленинградская область, Кингисеппский район, г. Ивангород, Девичья гора, литера М)

1.	Объемно-пространственное решение:	<p>Исторические объемно-пространственное решение и планировочная структура батареи сложной в плане с двумя рядами бойниц, лестницами в «тайник» - крытый лестничный спуск к воде; исторические конфигурация в плане и габариты; исторические высотные отметки;</p>	
2.	Конструктивная система здания:	<p>наружные и внутренние каменные стены; материал и техника кладки (известняк);</p> <p>сводчатые перекрытия;</p> <p>исторические местоположение, конфигурация (арочные и прямоугольные) и конструкции бойниц;</p> <p>местоположение, конфигурация (арочные) и габариты проемов «тайника»;</p> <p>лестницы «тайника», их местоположение, материалы, конструкции, габариты; конструкции стен, перекрытий, проемов, бойниц «тайника»</p>	
3.	Объемно-планировочное решение:	<p>в габаритах исторических наружных и внутренних стен, включая «тайник».</p>	