



АДМИНИСТРАЦИЯ ЛЕНИНГРАДСКОЙ ОБЛАСТИ
КОМИТЕТ ПО КУЛЬТУРЕ ЛЕНИНГРАДСКОЙ ОБЛАСТИ

ПРИКАЗ

«6» мая 2019 г.

№ 01-13/19-263
Санкт-Петербург

Об установлении границ территории объекта культурного наследия федерального значения «Пруд Церковный с двумя шлюзами», XIX в., по адресу: Санкт-Петербург, г. Петергоф, парк Луговой (Озерковый), южнее Бабигонского пруда (Ленинградская область), входящего в состав объекта культурного наследия федерального значения «Парк Луговой (Озерковый)», начало XVIII – XX вв.

В соответствии со ст. ст. 3.1, 9.1, 20, 33 Федерального закона от 25 июня 2002 года № 73-ФЗ «Об объектах культурного наследия (памятниках истории и культуры) народов Российской Федерации», ст. 4 областного закона от 25 декабря 2015 года № 140-оз «О государственной охране, сохранении, использовании и популяризации объектов культурного наследия (памятников истории и культуры) народов Российской Федерации, расположенных на территории Ленинградской области», п. 2.2.1. Положения о комитете по культуре Ленинградской области, утвержденного постановлением Правительства Ленинградской области от 24 октября 2017 года № 431, приказываю:

1. Установить границы территории объекта культурного наследия федерального значения «Пруд Церковный с двумя шлюзами», XIX в., по адресу (местонахождение): Санкт-Петербург, г. Петергоф, парк Луговой (Озерковый), южнее Бабигонского пруда (Ленинградская область), входящего в состав объекта культурного наследия федерального значения «Парк Луговой (Озерковый)», начало XVIII – XX вв., поставленного на государственную охрану постановлением Правительства РФ от 10.07.2001 № 527.

2. Отделу по осуществлению полномочий Российской Федерации в сфере объектов культурного наследия департамента государственной охраны, сохранения и использования объектов культурного наследия комитета по культуре Ленинградской области обеспечить:

- внесение соответствующих сведений в Единый государственный реестр объектов культурного наследия (памятников истории и культуры) народов Российской Федерации;

- копию настоящего приказа направить в сроки, установленные действующим законодательством, в федеральный орган исполнительной власти, уполномоченный

Правительством Российской Федерации на осуществление государственного кадастрового учета, государственной регистрации прав, ведение Единого государственного реестра недвижимости и предоставление сведений, содержащихся в Едином государственном реестре недвижимости, его территориальные органы.

3. Отделу взаимодействия с муниципальными образованиями, информатизации и организационной работы комитета по культуре Ленинградской области обеспечить размещение настоящего приказа на сайте комитета по культуре Ленинградской области в информационно-телекоммуникационной сети «Интернет».

4. Контроль за исполнением настоящего приказа возложить на заместителя начальника департамента государственной охраны, сохранения и использования объектов культурного наследия комитета по культуре Ленинградской области.

5. Настоящий приказ вступает в силу со дня его официального опубликования.

Председатель комитета








Е.В. Чайковский

Карта (схема) границ территории объекта культурного наследия федерального значения «Пруд Церковный с двумя шлюзами», XIX в., по адресу: Санкт–Петербург, г. Петергоф, парк Луговой (Озерковый), южнее Бабигонского пруда (Ленинградская область), входящего в состав объекта культурного наследия федерального значения «Парк Луговой (Озерковый)», начало XVIII – XX вв.



УСЛОВНЫЕ ОБОЗНАЧЕНИЯ

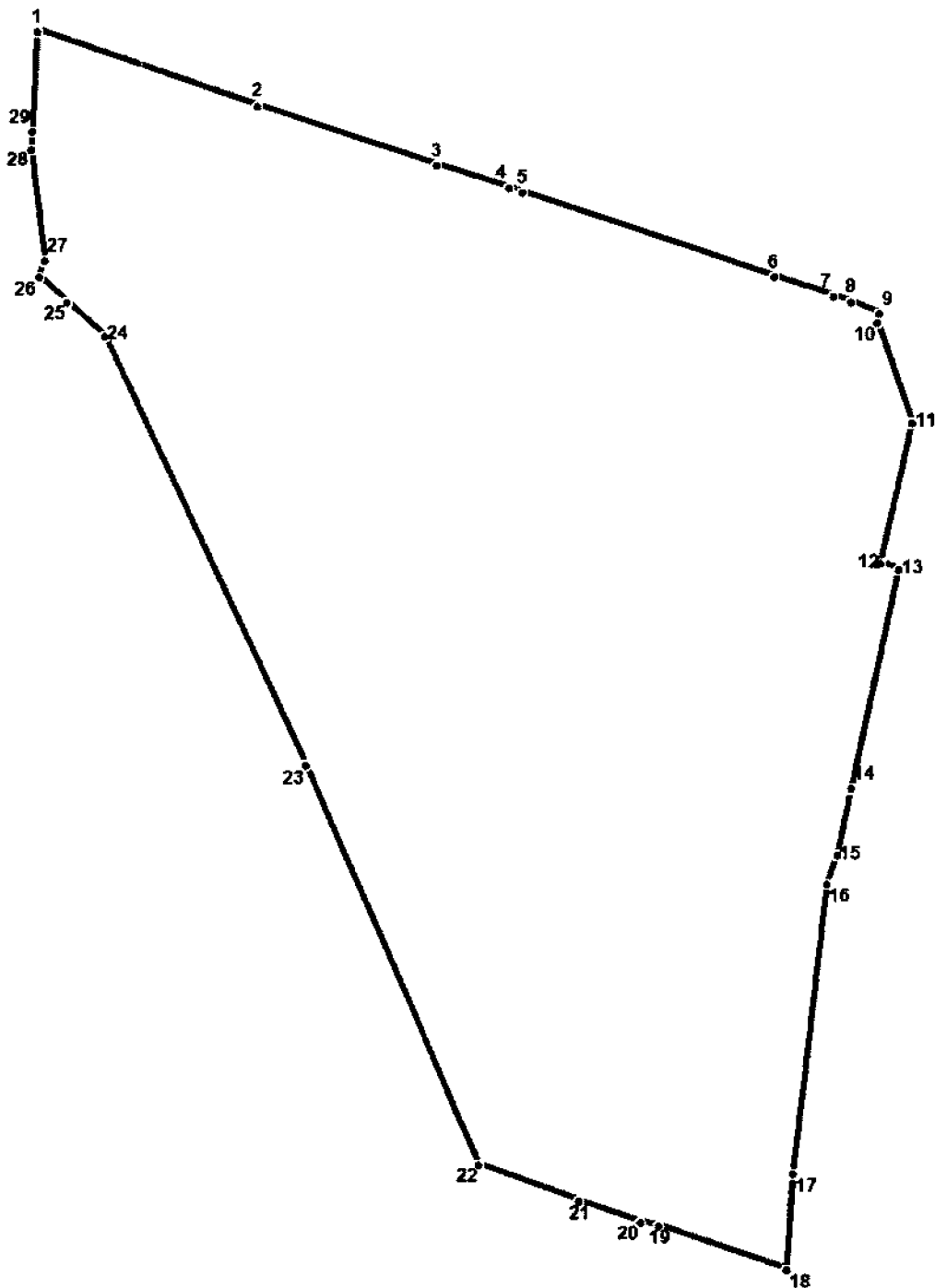
-  Граница территории объекта культурного наследия
-  Объекты культурного наследия федерального значения:
-  Здания и сооружения
-  Парк
-  Элементы гидросистемы

16. Пруд Церковный с двумя шлюзами

16.1. Шлюзы (два)

23. Канал Старопетергофский со шлюзом и водоотводным каналом к Царской мельнице

Карта (схема) поворотных точек границ территории объекта культурного наследия федерального значения «Пруд Церковный с двумя шлюзами», XIX в., по адресу: Санкт-Петербург, г. Петергоф, парк Луговой (Озерковый), южнее Бабигонского пруда (Ленинградская область), входящего в состав объекта культурного наследия федерального значения «Парк Луговой (Озерковый)», начало XVIII – XX вв.



УСЛОВНЫЕ ОБОЗНАЧЕНИЯ

- Граница территории объекта культурного наследия
- 1** Номер поворотной точки

Перечень координат поворотных (характерных) точек границ территории объекта культурного наследия федерального значения «Пруд Церковный с двумя шлюзами», XIX в., по адресу: Санкт–Петербург, г. Петергоф, парк Луговой (Озерковый), южнее Бабигонского пруда (Ленинградская область), входящего в состав объекта культурного наследия федерального значения «Парк Луговой (Озерковый)», начало XVIII – XX вв.

Наименование (номер) характерной точки	Координаты поворотных точек в МСК 1963_зона_3 (метры)	
	X	Y
1	6626196.08	3190190.95
2	6626169.72	3190268.13
3	6626148.25	3190331.27
4	6626140.03	3190356.85
5	6626138.70	3190361.52
6	6626108.58	3190449.92
7	6626101.90	3190470.50
8	6626099.90	3190476.73
9	6626095.78	3190486.63
10	6626092.78	3190485.85
11	6626057.42	3190498.08
12	6626008.05	3190486.95
13	6626005.60	3190493.40
14	6625928.65	3190477.17
15	6625905.40	3190472.27
16	6625894.72	3190468.60
17	6625792.10	3190456.70
18	6625758.20	3190454.60
19	6625773.30	3190410.00
20	6625774.88	3190403.33
21	6625782.10	3190381.88
22	6625795.10	3190346.63
23	6625936.65	3190285.58
24	6626088.10	3190214.63
25	6626099.90	3190201.30
26	6626108.58	3190191.40
27	6626114.45	3190193.50
28	6626154.38	3190188.85
29	6626160.50	3190189.17

Режим использования территории объекта культурного наследия федерального значения «Пруд Церковный с двумя шлюзами», XIX в., по адресу: Санкт–Петербург, г. Петергоф, парк Луговой (Озерковый), южнее Бабигонского пруда (Ленинградская область), входящего в состав объекта культурного наследия федерального значения «Парк Луговой (Озерковый)», начало XVIII – XX вв.

На территории Памятника разрешается:

- проведение работ по сохранению объекта культурного наследия (меры, направленные на обеспечение физической сохранности и сохранение историко-культурной ценности объекта культурного наследия, предусматривающие консервацию, ремонт, реставрацию, включающие в себя научно-исследовательские, изыскательские, проектные и производственные работы, научное руководство за проведением работ по сохранению объекта культурного наследия, технический и авторский надзор за проведением этих работ);

- реконструкция, ремонт инженерных коммуникаций, благоустройство, озеленение, установка малых архитектурных форм, иная хозяйственная деятельность (по согласованию с региональным органом охраны объектов культурного наследия), не противоречащая требованиям обеспечения сохранности объекта культурного наследия и позволяющая обеспечить функционирование объекта культурного наследия в современных условиях, обеспечивающая недопущение ухудшения состояния территории объекта культурного наследия.

На территории Памятника запрещается:

- строительство объектов капитального строительства;

- проведение земляных, строительных, мелиоративных работ и иных работ, за исключением работ по сохранению объекта культурного наследия или его отдельных элементов, сохранению историко-градостроительной или природной среды объекта культурного наследия;

- установка рекламных конструкций, распространение наружной рекламы;

- осуществление любых видов деятельности, ухудшающих экологические условия и гидрологический режим на территории объекта культурного наследия, создающих вибрационные нагрузки динамическим воздействием на грунты в зоне их взаимодействия с объектом культурного наследия.