



АДМИНИСТРАЦИЯ ЛЕНИНГРАДСКОЙ ОБЛАСТИ
КОМИТЕТ ПО КУЛЬТУРЕ ЛЕНИНГРАДСКОЙ ОБЛАСТИ

ПРИКАЗ

«18» апреля 2019 г.

№ 01-03/19-232
г. Санкт-Петербург

О включении объекта культурного наследия «Церковь Сретения Господня», 1864 г., по адресу: Ленинградская область, Подпорожский муниципальный район, Вознесенское городское поселение, д. Родионово, ул. Георгиевская, д. 4, в единый государственный реестр объектов культурного наследия (памятников истории и культуры) народов Российской Федерации в качестве объекта культурного наследия местного (муниципального) значения, утверждении границ его территории и предмета охраны

В соответствии со ст. ст. 3.1, 9.2, 18, 33 Федерального закона от 25 июня 2002 года № 73-ФЗ «Об объектах культурного наследия (памятниках истории и культуры) народов Российской Федерации», ст. 4 областного закона Ленинградской области от 25 декабря 2015 года № 140-оз «О государственной охране, сохранении, использовании и популяризации объектов культурного наследия (памятников истории и культуры) народов Российской Федерации, расположенных на территории Ленинградской области», п. 2.2.2. Положения о комитете по культуре Ленинградской области, утвержденного постановлением Правительства Ленинградской области от 24 октября 2017 года № 431, на основании положительного заключения государственной историко-культурной экспертизы, выполненной экспертом - юридическим лицом: ООО «Союз экспертов Северо-Запада» (эксперт Овсянникова А.А., приказ Министерства культуры Российской Федерации от 16 августа 2017 года № 1380) в период с 30 мая 2018 года по 01 октября 2018 года, по согласованию с администрацией муниципального образования «Вознесенское городское поселение» Подпорожского муниципального района Ленинградской области (письмо комитета по культуре Ленинградской области от 22 февраля 2019 года № 01-14-329/2019) приказываю:

1. Включить выявленный объект культурного наследия «Церковь Сретения Господня» по адресу Ленинградская область, Подпорожский район, д. Кишковщина (Юксовичи), Вознесенское СП, в единый государственный реестр объектов культурного наследия (памятников истории и культуры) народов Российской Федерации в качестве объекта культурного наследия местного (муниципального) значения с наименованием «Церковь Сретения Господня», 1864 г., по адресу: Ленинградская область, Подпорожский муниципальный район, д. Родионово, ул. Георгиевская, д. 4, вид объекта – памятник.
2. Утвердить границы территории памятника согласно приложению № 1 к настоящему приказу.

3. Утвердить предмет охраны памятника согласно приложению № 2 к настоящему приказу.

4. Исключить выявленный объект культурного наследия «Церковь Сретения Господня» по адресу Ленинградская область, Подпорожский район, д. Кишковщина (Юксовичи), Вознесенское СП, из Перечня выявленных объектов культурного наследия, расположенных на территории Ленинградской области, утвержденного приказом комитета по культуре Ленинградской области от 01 декабря 2015 года № 01-03/15-63.

5. Отделу по осуществлению полномочий Ленинградской области в сфере объектов культурного наследия департамента государственной охраны, сохранения и использования объектов культурного наследия комитета по культуре Ленинградской области:

- обеспечить внесение сведений об объекте культурного наследия регионального значения «Церковь Сретения Господня», о границах его территории и предмете охраны в единый государственный реестр объектов культурного наследия (памятников истории и культуры) народов Российской Федерации;

- направить письменное уведомление собственнику или иному законному владельцу памятника о включении его в единый государственный реестр объектов культурного наследия (памятников истории и культуры) народов Российской Федерации;


- направить копию настоящего приказа в федеральный орган исполнительной власти, уполномоченный Правительством Российской Федерации на осуществление государственного кадастрового учета, государственной регистрации прав, ведение Единого государственного реестра недвижимости и предоставление сведений, содержащихся в Едином государственном реестре недвижимости, его территориальные органы в срок и в порядке, установленные действующим законодательством.

6. Отделу взаимодействия с муниципальными образованиями, информатизации и организационной работы комитета по культуре Ленинградской области обеспечить размещение настоящего приказа на сайте комитета по культуре Ленинградской области в информационно-телефонно-мобильной сети «Интернет».

7. Контроль за исполнением настоящего приказа возложить на заместителя начальника департамента государственной охраны, сохранения и использования объектов культурного наследия комитета по культуре Ленинградской области.

8. Настоящий приказ вступает в силу со дня его официального опубликования.

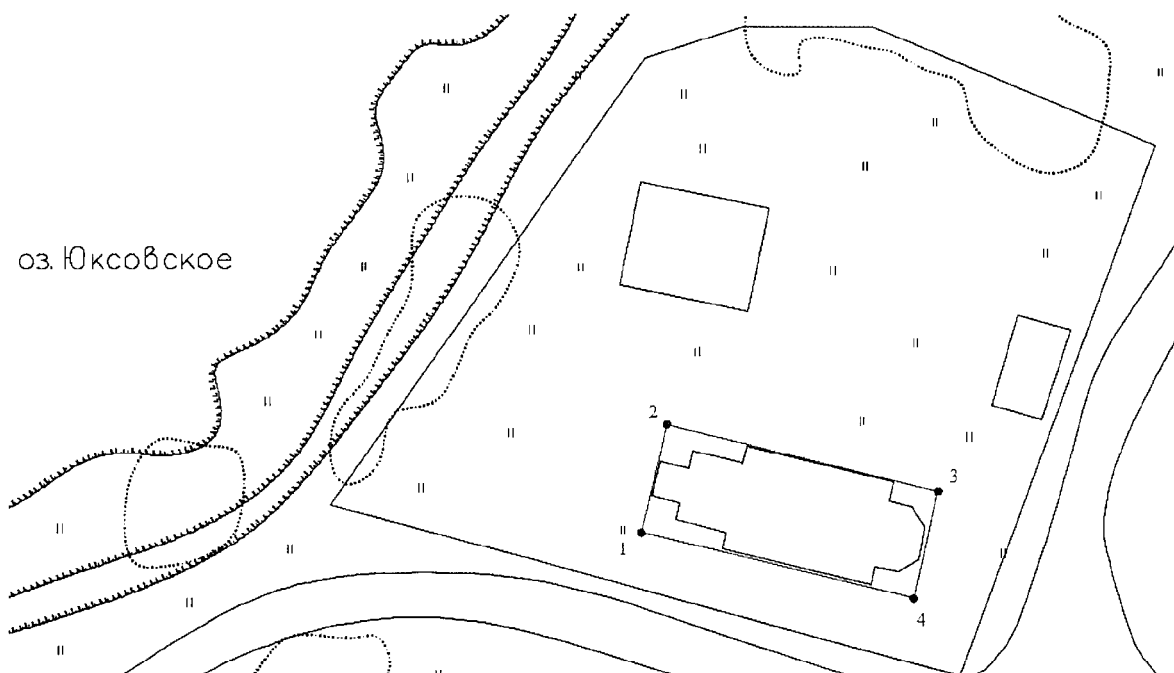
Председатель комитета



Е.В. Чайковский

Границы территории объекта культурного наследия местного (муниципального) значения «Церковь Сретения Господня», 1864 г., по адресу: Ленинградская область, Подпорожский муниципальный район, Вознесенское городское поселение, д. Родионово, ул. Георгиевская, д. 4

Карта (схема) границ территории объекта культурного наследия местного (муниципального) значения «Церковь Сретения Господня», 1864 г., по адресу: Ленинградская область, Подпорожский муниципальный район, Вознесенское городское поселение, д. Родионово, ул. Георгиевская, д. 4



Условные обозначения:

- граница объекта
● 1 поворотные точки объекта

**Перечень координат поворотных (характерных) точек границ территории
объекта культурного наследия местного (муниципального) значения «Церковь
Сретения Господня», 1864 г., по адресу: Ленинградская область,
Подпорожский муниципальный район, Вознесенское городское поселение,
д. Родионово, ул. Георгиевская, д. 4**

№ точки	Координаты поворотных точек в местной системе координат (МСК-47)	
	X	Y
1	546913.84	3307156.07
2	546927.44	3307159.87
3	546919.44	3307188.47
4	546905.44	3307184.47

**Режим использования территории объекта культурного наследия местного
(муниципального) значения «Церковь Сретения Господня», 1864 г., по
адресу: Ленинградская область, Подпорожский муниципальный район,
Вознесенское городское поселение, д. Родионово, ул. Георгиевская, д. 4**

На территории Памятника разрешается:

- проведение работ по сохранению объекта культурного наследия (меры, направленные на обеспечение физической сохранности и сохранение историко-культурной ценности объекта культурного наследия, предусматривающие консервацию, ремонт, реставрацию, включающие в себя научно-исследовательские, изыскательские, проектные и производственные работы, научное руководство за проведением работ по сохранению объекта культурного наследия, технический и авторский надзор за проведением этих работ);



- реконструкция, ремонт инженерных коммуникаций, благоустройство, озеленение, установка малых архитектурных форм, иная хозяйственная деятельность (по согласованию с региональным органом охраны объектов культурного наследия), не противоречащая требованиям обеспечения сохранности объекта культурного наследия и позволяющая обеспечить функционирование объекта культурного наследия в современных условиях, обеспечивающая недопущение ухудшения состояния территории объекта культурного наследия.

На территории Памятника запрещается:

- строительство объектов капитального строительства;
- проведение земляных, строительных, мелиоративных работ и иных работ, за исключением работ по сохранению объекта культурного наследия или его отдельных элементов, сохранению историко-градостроительной или природной среды объекта культурного наследия;

- установка рекламных конструкций, распространение наружной рекламы;
- осуществление любых видов деятельности, ухудшающих экологические условия и гидрологический режим на территории объекта культурного наследия, создающих вибрационные нагрузки динамическим воздействием на грунты в зоне их взаимодействия с объектом культурного наследия.

**Предмет охраны объекта культурного наследия
местного (муниципального) значения «Церковь Сретения Господня», 1864 г., по
адресу: Ленинградская область, Подпорожский муниципальный район,
Вознесенское городское поселение, д. Родионово, ул. Георгиевская, д. 4**

№ п/п	Виды предмета охраны	Предмет охраны	Фотофиксация
1	2	3	4
1	Объемно-пространственное решение территории:	местоположение объекта на территории погоста;	
2	Объемно-пространственное решение:	<p>исторические габариты и конфигурация прямоугольного в плане двучастного деревянного здания с пятигранной апсидой в восточной части и прямоугольным притвором в западной, с колокольной над притвором и главкой над центральным объемом¹;</p> <p>Исторические габариты и конструкция двускатной крыши центрального объема и притвора, пятигранной крыши над алтарной частью; материал и устройство кровли (металлическая по деревянной обрешетке);</p>	
3	Конструктивная система:	<p>исторические наружные и внутренние бревенчатые капитальные стены;</p> <p>исторические отметки плоских перекрытий;</p>	
4	Объемно-планировочное решение:	в габаритах исторических капитальных стен;	

¹ Утрачены в 1936 году, восстановлены в 2006 г.

5

Архитектурно-художественное решение фасадов:


материала и характер отделки фасадов: обшивка доской;

местоположение, габариты и конфигурация исторических оконных и дверных проемов;

Исторический материал (дерево), рисунок (10-частная расстекловка) оконных заполнений;

Историческое оформление оконных проемов: накладные деревянные наличники²;

Исторические габариты и конструкция крыльца.



² По материалам иконографии