

АДМИНИСТРАЦИЯ ЛЕНИНГРАДСКОЙ ОБЛАСТИ
КОМИТЕТ ПО КУЛЬТУРЕ ЛЕНИНГРАДСКОЙ ОБЛАСТИ

ПРИКАЗ

«4» апреля 2019 г.

№ 01-03/19-213
г. Санкт-Петербург

**Об установлении границ территории и предмета охраны объекта культурного наследия регионального значения «Братское захоронение советских военных моряков, погибших в 1941-44 гг. (памятник «Взрыв»)» по адресу:
Ленинградская область, д. Ракопежи, на южной окраине
г. Сосновый Бор, к северу от деревни, 3 км южнее ж.д. ст. Калище**

В соответствии со ст. ст. 3.1, 9.2, 20, 33 Федерального закона от 25 июня 2002 года № 73-ФЗ «Об объектах культурного наследия (памятниках истории и культуры) народов Российской Федерации», ст. 4 закона Ленинградской области от 25 декабря 2015 года № 140-оз «О государственной охране, сохранении, использовании и популяризации объектов культурного наследия (памятников истории и культуры) народов Российской Федерации, расположенных на территории Ленинградской области», п. 2.2.2. Положения о комитете по культуре Ленинградской области, утвержденного постановлением Правительства Ленинградской области от 24 октября 2017 года № 431, приказываю:

1. Установить границы территории объекта культурного наследия регионального значения «Братское захоронение советских военных моряков, погибших в 1941-44 гг. (памятник «Взрыв»)» по адресу: Ленинградская область, д. Ракопежи, на южной окраине г. Сосновый Бор, к северу от деревни, 3 км южнее ж.д. ст. Калище (далее – Памятник), принятого на государственную охрану решением Исполнительного комитета Ленинградского областного Совета народных депутатов от 16 мая 1988 года № 189, согласно приложению 1 к настоящему приказу.

2. Установить предмет охраны Памятника согласно приложению 2 к настоящему приказу.

3. Отделу по осуществлению полномочий Ленинградской области в сфере объектов культурного наследия департамента государственной охраны, сохранения и использования объектов культурного наследия комитета по культуре Ленинградской области обеспечить:

- внесение соответствующих сведений в Единый государственный реестр объектов культурного наследия (памятников истории и культуры) народов Российской Федерации;


- копию настоящего приказа направить в сроки, установленные действующим законодательством, в федеральный орган исполнительной власти, уполномоченный Правительством Российской Федерации на осуществление государственного кадастрового учета, государственной регистрации прав, ведение Единого государственного реестра недвижимости и предоставление сведений, содержащихся в Едином государственном реестре недвижимости, его территориальные органы.

4. Отделу взаимодействия с муниципальными образованиями, информатизации и организационной работы комитета по культуре Ленинградской области обеспечить размещение настоящего приказа на сайте комитета по культуре Ленинградской области в информационно-телекоммуникационной сети «Интернет».

5. Контроль за исполнением настоящего приказа возложить на заместителя начальника департамента государственной охраны, сохранения и использования объектов культурного наследия комитета по культуре Ленинградской области.

6. Настоящий приказ вступает в силу со дня его официального опубликования.


Председатель комитета




Е.В. Чайковский

Приложение № 1
к приказу комитета по культуре
Ленинградской области
от «4» апреля 2019 г.
№ 01-03/19-213

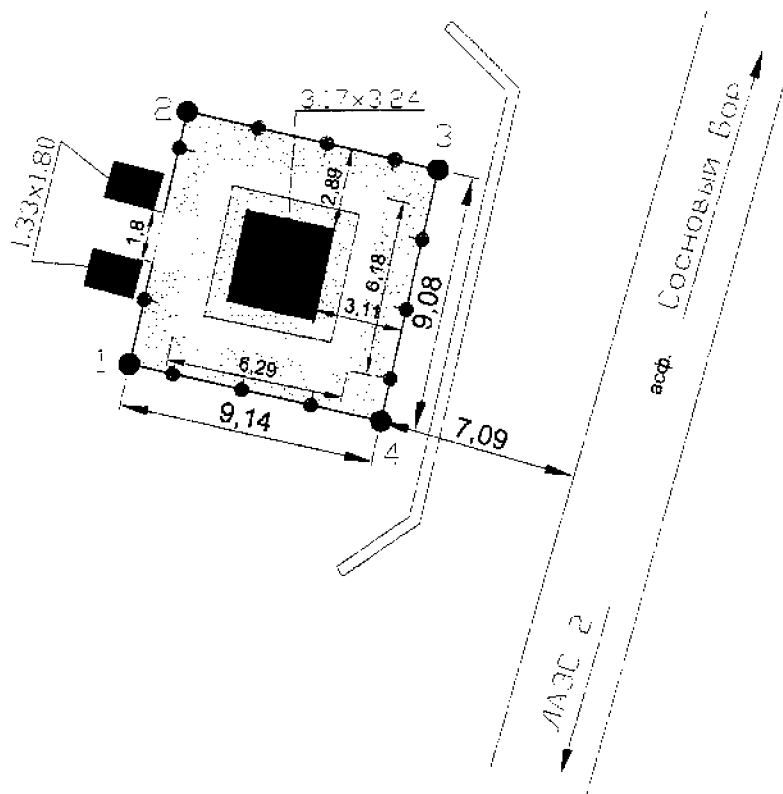
**Карта (схема) границ территории объекта культурного наследия
регионального значения «Братское захоронение советских военных моряков,
погибших в 1941-44 гг., (памятник «Взрыв»)» по адресу:
Ленинградская область, д. Ракопежи, на южной окраине г. Сосновый Бор,
к северу от деревни, 3 км южнее ж.д. ст. Калище**



Условные обозначения

 граница территории объекта культурного наследия регионального значения

Перечень координат поворотных (характерных) точек границ территории объекта культурного наследия регионального значения «Братское захоронение советских военных моряков, погибших в 1941-44 гг., (памятник «Взрыв»)» по адресу: Ленинградская область, д. Ракопежи, на южной окраине г. Сосновый Бор, к северу от деревни, 3 км южнее ж.д. ст. Калище



Обозначение (номер) характерной точки	Долгота (X)	Широта (Y)
1	30877.56	19470.55
2	30879.93	19479.37
3	30888.75	19477.02
4	30886.41	19468.23

Определение географических координат характерных точек границы территории объекта культурного наследия выполнено в МСК – г. Сосновый Бор.

**Режим использования территории объекта культурного наследия
регионального значения «Братское захоронение советских военных моряков,
погибших в 1941-44 гг., (памятник «Взрыв»)» по адресу: Ленинградская
область, д. Ракопежи, на южной окраине г. Сосновый Бор,
к северу от деревни, 3 км южнее ж.д. ст. Калище**

На территории Памятника разрешается:

- проведение работ по сохранению объекта культурного наследия (меры, направленные на обеспечение физической сохранности и сохранение историко-культурной ценности объекта культурного наследия, предусматривающие консервацию, ремонт, реставрацию, включающие в себя научно-исследовательские, изыскательские, проектные и производственные работы, научное руководство за проведением работ по сохранению объекта культурного наследия, технический и авторский надзор за проведением этих работ);
- реконструкция, ремонт существующих дорог, инженерных коммуникаций, благоустройство, озеленение, установка малых архитектурных форм, иная хозяйственная деятельность (по согласованию с региональным органом охраны объектов культурного наследия), не противоречащая требованиям обеспечения сохранности объекта культурного наследия и позволяющая обеспечить функционирование объекта культурного наследия в современных условиях, обеспечивающая недопущение ухудшения состояния территории объекта культурного наследия.

На территории Памятника запрещается:

- строительство объектов капитального строительства и увеличение объемно-пространственных характеристик существующих на территории объекта культурного наследия объектов капитального строительства; проведение земляных, строительных, мелиоративных работ и иных работ, за исключением работ по сохранению объекта культурного наследия или его отдельных элементов, сохранению историко-градостроительной или природной среды объекта культурного наследия;
- установка рекламных конструкций, распространение наружной рекламы;
- осуществление любых видов деятельности, ухудшающих экологические условия и гидрологический режим на территории объекта культурного наследия, создающих вибрационные нагрузки динамическим воздействием на грунты в зоне их взаимодействия с объектами культурного наследия.

Приложение № 2
к приказу комитета по культуре
Ленинградской области
от « 4 » апреля 2019 г.
№ 21-03/19-213

Предмет охраны
объекта культурного наследия регионального значения «Братское захоронение
советских военных моряков, погибших в 1941-44 гг., (памятник «Взрыв»)
по адресу: Ленинградская область, д. Ракопежи, на южной окраине г. Сосновый
Бор, к северу от деревни, 3 км южнее ж.д. ст. Калище

№ п/п	Виды предмета охраны	Элементы предмета охраны
1	Мемориальное значение объекта	История объекта связана с героическими боевыми действиями Советских военных моряков погибших во время Великой Отечественной войны во время боев на территории Ленинградской области.
2	Объемно-пространственное решение:	Историческое пространственное решение в габаритах существующего металлического ограждения: - местоположение; - конфигурация в плане – прямоугольник; - высотная отметка памятника.
3	Конструкции памятника	Памятник: медь. Основание: бетон.
4	Архитектурное оформление	Памятник, выполненный из нержавеющей стали стилизован под взрыв. Основание: бетон, облицованный плиткой. Мемориальная табличка из окрашенного металла с текстом: «ПАМЯТЬ О ВОИНАХ ПАВШИХ В БОЯХ ЗА РОДИНУ СВЯЩЕННА» Мемориальная доска с фамилиями погребенных воинов: металл. Над списком фамилий выполнена памятная надпись: «ЗДЕСЬ ЗАХОРОНЕННЫ ЗАЩИТНИКИ ОРАНИЕНБАУМСКОГО ПЛАЦДАРМА» Основание: гранит полированный. Ограждение – якорные цепи на металлических стыках – артиллерийских снарядах. Перед входом в ограждение – два морских якоря.

Предмет охраны может быть уточнен при проведении дополнительных научных исследований.