

АДМИНИСТРАЦИЯ ЛЕНИНГРАДСКОЙ ОБЛАСТИ
КОМИТЕТ ПО КУЛЬТУРЕ ЛЕНИНГРАДСКОЙ ОБЛАСТИ

ПРИКАЗ

«1» сентября 2019 г.

№ 01/05/19/140
Санкт-Петербург

Об установлении границ территории и предмета охраны объекта культурного наследия регионального значения «Мемориальный комплекс» по адресу: Ленинградская область, Ломоносовский муниципальный район, Горбунковское сельское поселение, дер. Разбегаево

В соответствии со ст. ст. 3.1, 9.2, 20, 33 Федерального закона от 25.06.2002 № 73-ФЗ «Об объектах культурного наследия (памятниках истории и культуры) народов Российской Федерации», ст. 4 областного закона от 25.12.2015 № 140-оз «О государственной охране, сохранении, использовании и популяризации объектов культурного наследия (памятников истории и культуры) народов Российской Федерации, расположенных на территории Ленинградской области», п. 2.2.2. Положения о комитете по культуре Ленинградской области, утвержденного постановлением Правительства Ленинградской области от 24.10.2017 № 431, **приказываю:**

Установить границы территории объекта культурного наследия регионального значения «Мемориальный комплекс» по адресу: Ленинградская область, Ломоносовский муниципальный район, Горбунковское сельское поселение, дер. Разбегаево (далее - Памятник), принятого на государственную охрану решением Леноблисполкома от 16.05.1988 № 189 согласно приложению 1 к настоящему приказу.

Установить предмет охраны Памятника согласно приложению 2 к настоящему приказу

Отделу по осуществлению полномочий Ленинградской области в сфере объектов культурного наследия департамента государственной охраны, сохранения и использования объектов культурного наследия комитета по культуре Ленинградской области обеспечить:

- внесение соответствующих сведений в Единый государственный реестр объектов культурного наследия (памятников истории и культуры) народов Российской Федерации;

- копию настоящего приказа направить в сроки, установленные действующим законодательством, в федеральный орган исполнительной власти, уполномоченный


Правительством Российской Федерации на осуществление государственного кадастрового учета, государственной регистрации прав, ведение Единого государственного реестра недвижимости и предоставление сведений, содержащихся в Едином государственном реестре недвижимости, его территориальные органы.

1. Отделу взаимодействия с муниципальными образованиями, информатизации и организационной работы комитета по культуре Ленинградской области обеспечить размещение настоящего приказа на сайте комитета по культуре Ленинградской области в информационно-телекоммуникационной сети «Интернет».

2. Контроль за исполнением настоящего приказа возложить на заместителя начальника департамента государственной охраны, сохранения и использования объектов культурного наследия комитета по культуре Ленинградской области.

3. Настоящий приказ вступает в силу со дня его официального опубликования.

Председатель комитета





Е.В. Чайковский

Приложение № 1
к приказу комитета по культуре
Ленинградской области
от «6» сентября 2019 г.
№ 01-03/19-036

**Карта (схема) границ территории объекта культурного наследия
регионального значения «Мемориальный комплекс» по адресу: Ленинградская
область, Ломоносовский муниципальный район, Горбунковское сельское
поселение, дер. Разбегаево**

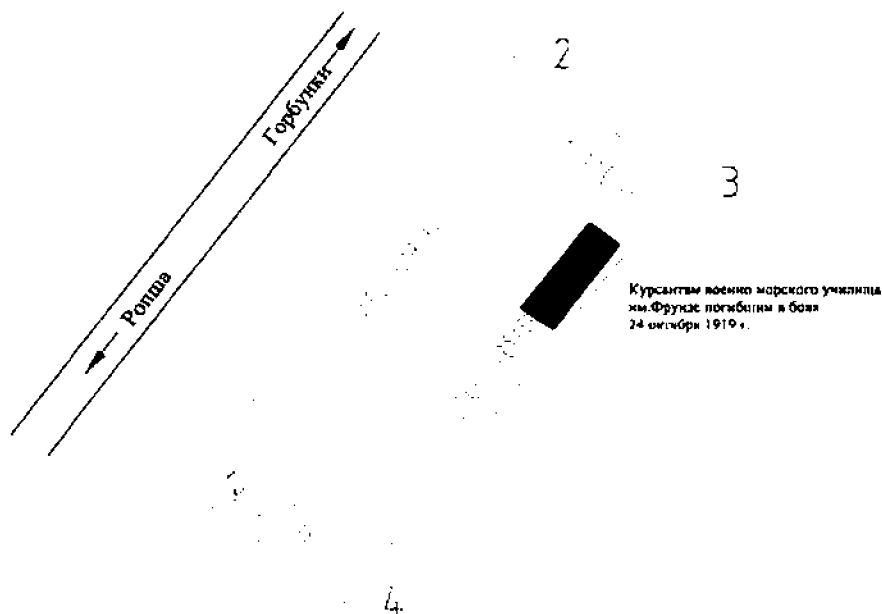


Условные обозначения

-  граница территории объекта культурного наследия
регионального значения
-  объект культурного наследия регионального значения

Перечень координат поворотных (характерных) точек границ территории объекта культурного наследия регионального значения «Мемориальный комплекс» по адресу: Ленинградская область, Ломоносовский муниципальный район, Горбунковское сельское поселение, дер. Разбегаево

объект «А»



Номер точки	Север	Восток
1	6620542.24	3193612.91
2	6620558.93	3193625.29
3	6620553.97	3193631.57
4	6620537.82	3193618.81

Определение географических координат характерных точек границы территории объекта культурного наследия выполнено в местной системе координат.

объект «Б»

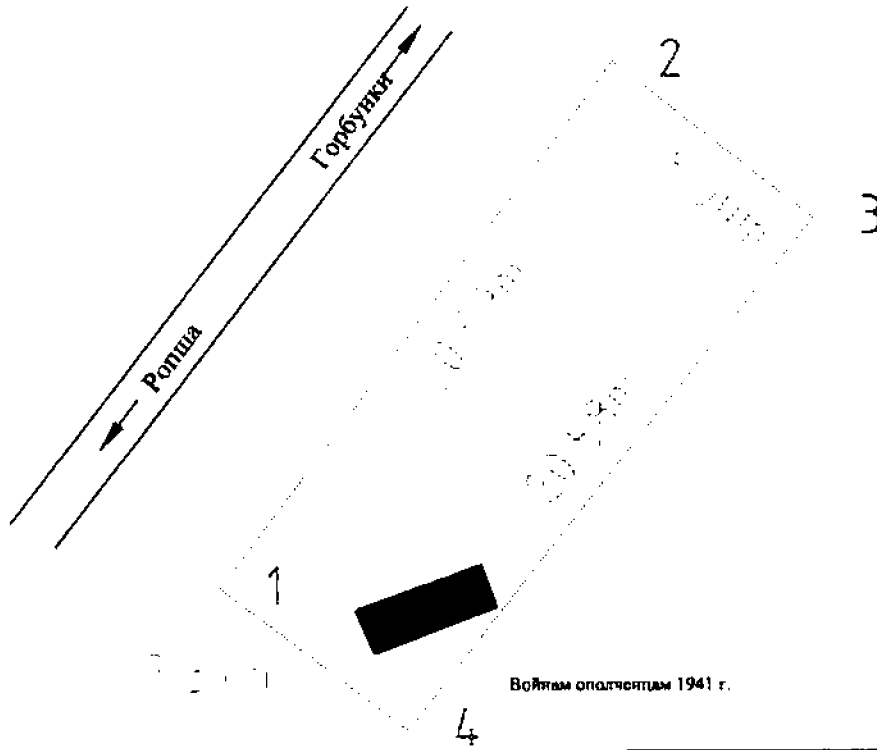


Таблица точек		
Намер точки	Север	Восток
1	6620542.24	3193612.91
2	6620558.93	3193625.29
3	6620553.97	3193631.57
4	6620537.82	3193618.81

Определение географических координат характерных точек границы территории объекта культурного наследия выполнено в местной системе координат.

**Режим использования территории объекта культурного наследия
регионального значения «Мемориальный комплекс» по адресу: Ленинградская
область, Ломоносовский муниципальный район, Горбунковское сельское
поселение, дер. Разбегаево**

На территории Памятника разрешается:

- проведение работ по сохранению объекта культурного наследия (меры, направленные на обеспечение физической сохранности и сохранение историко-культурной ценности объекта культурного наследия, предусматривающие консервацию, ремонт, реставрацию, включающие в себя научно-исследовательские, изыскательские, проектные и производственные работы, научное руководство за проведением работ по сохранению объекта культурного наследия, технический и авторский надзор за проведением этих работ);

- реконструкция, ремонт существующих дорог, инженерных коммуникаций, благоустройство, озеленение, установка малых архитектурных форм, иная хозяйственная деятельность (по согласованию с региональным органом охраны объектов культурного наследия), не противоречащая требованиям обеспечения сохранности объекта культурного наследия и позволяющая обеспечить функционирование объекта культурного наследия в современных условиях, обеспечивающая недопущение ухудшения состояния территории объекта культурного наследия.

На территории Памятника запрещается:

- строительство объектов капитального строительства и увеличение объемно-пространственных характеристик существующих на территории объекта культурного наследия объектов капитального строительства; проведение земляных, строительных, мелиоративных работ и иных работ, за исключением работ по сохранению объекта культурного наследия или его отдельных элементов, сохранению историко-градостроительной или природной среды объекта культурного наследия;

- установка рекламных конструкций, распространение наружной рекламы;
- осуществление любых видов деятельности, ухудшающих экологические условия и гидрологический режим на территории объекта культурного наследия, создающих вибрационные нагрузки динамическим воздействием на грунты в зоне их взаимодействия с объектами культурного наследия.

Предмет охраны
объекта культурного наследия регионального значения «Мемориальный комплекс» по адресу: Ленинградская область, Ломоносовский муниципальный район, Горбунковское сельское поселение, дер. Разбегаево

№ п/п	Виды предмета охраны	Элементы предмета охраны
1	Мемориальное значение объекта	Причастность объекта к историческому событию: Гражданская война, 1919 г., Великая Отечественная война 1941-1944 гг.
2	Объемно-пространственное решение:	Историческое пространственное и архитектурно-композиционное решение братского захоронения.
3	Конструкции памятника	Стела – красный гранит. Постамент из 2- блоков – красный гранит.
4	Архитектурное решение	Стела (материал: красный гранит со шлифованной лицевой поверхностью по форме близкой к квадрату). Установлена на постаменте из 2-х гранитных блоков аналогичного материала. На лицевой поверхности закреплена мраморная мемориальная доска с памятным тестом: «КУРСАНТАМ ВОЕННО-МОРСКОГО УЧИЛИЩА ИМЕНИ ФРУНЗЕ ПАВШИМ В БОЯХ ЗА ДЕРЕВНЮ РАЗБЕГАИ 24 ОКТЯБРЯ 1919 ЗАЩИЩАЯ ГР.ПЕТРОГРАД ОТ БЕЛОГВАРДЕЙЦЕВ И КОНТРРЕВОЛЮЦИОНАРОВ» Над текстом изображение красной звезды, ниже текста – изображение морского якоря. Стела состоит из двух элементов, самостоятельных стел. Обе выполнены из красного гранита со шлифованными поверхностями и установленными на единый постамент из блоков аналогичного материала. Левая стела выполнена в форме треугольника, правая – прямоугольник. На левой стеле выполнен в памятный текст: «ВОИНАМ ОПОЛЧЕНЦАМ 277ГО ОТДЕЛЬНОГО ПУЛЕМЕТНО-АРТИЛЛЕРИЙСКОГО БАТАЛЬОНА ЗАЩИЩАВШИМ ЛЕНИНГРАД В АВГУСТЕ-СЕНТЯБРЕ 1941 Г.» В верхней части изображение пятиконечной звезды и лавровой ветки.

		На лицевой поверхности правой стелы изображена голова солдата в каске со звездой. Постамент для обеих стел выполнен трехступенчатым.
--	--	--

Предмет охраны может быть уточнен при проведении дополнительных научных исследований