

АДМИНИСТРАЦИЯ ЛЕНИНГРАДСКОЙ ОБЛАСТИ  
КОМИТЕТ ПО КУЛЬТУРЕ ЛЕНИНГРАДСКОЙ ОБЛАСТИ

---

---

ПРИКАЗ

«15» *сентября* 2019 г.

№ 01-03/19-36  
Санкт-Петербург

**Об установлении границ территории и предмета охраны объекта культурного наследия регионального значения «Памятник-стела на рубеже обороны г. Волхова в 1941 г.» по адресу: Ленинградская область, Волховский район, Выдиноостровское сельское поселение, д. Бор**

В соответствии со ст. ст. 3.1, 9.2, 20, 33 Федерального закона от 25.06.2002 № 73-ФЗ «Об объектах культурного наследия (памятниках истории и культуры) народов Российской Федерации», ст. 4 областного закона от 25.12.2015 № 140-оз «О государственной охране, сохранении, использовании и популяризации объектов культурного наследия (памятников истории и культуры) народов Российской Федерации, расположенных на территории Ленинградской области», п. 2.2.2. Положения о комитете по культуре Ленинградской области, утвержденного постановлением Правительства Ленинградской области от 24.10.2017 № 431, приказываю:

1. Установить границы территории объекта культурного наследия регионального значения «Памятник-стела на рубеже обороны г. Волхова в 1941 г.» по адресу: Ленинградская область, Волховский район, Выдиноостровское сельское поселение, д. Бор (далее - Памятник), принятого на государственную охрану решением Леноблсполкома от 16.05.1988 № 189 согласно приложению 1 к настоящему приказу.

2. Установить предмет охраны Памятника согласно приложению 2 к настоящему приказу

3. Отделу по осуществлению полномочий Ленинградской области в сфере объектов культурного наследия департамента государственной охраны, сохранения и использования объектов культурного наследия комитета по культуре Ленинградской области обеспечить:

- внесение соответствующих сведений в Единый государственный реестр объектов культурного наследия (памятников истории и культуры) народов Российской Федерации;


- копию настоящего приказа направить в сроки, установленные действующим законодательством, в федеральный орган исполнительной власти, уполномоченный Правительством Российской Федерации на осуществление государственного кадастрового учета, государственной регистрации прав, ведение Единого государственного реестра недвижимости и предоставление сведений, содержащихся в Едином государственном реестре недвижимости, его территориальные органы.

4. Отделу взаимодействия с муниципальными образованиями, информатизации и организационной работы комитета по культуре Ленинградской области обеспечить размещение настоящего приказа на сайте комитета по культуре Ленинградской области в информационно-телекоммуникационной сети «Интернет».

5. Контроль за исполнением настоящего приказа возложить на заместителя начальника департамента государственной охраны, сохранения и использования объектов культурного наследия комитета по культуре Ленинградской области.

6. Настоящий приказ вступает в силу со дня его официального опубликования.

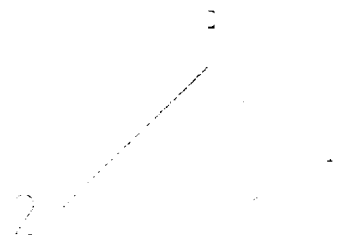
Председатель комитета



Е.В. Чайковский

Приложение № 1  
к приказу комитета по культуре  
Ленинградской области  
от «15» февраля 2019 г.  
№ 01.03/19-36


**Границы территории объекта культурного наследия регионального значения  
«Памятник-стела на рубеже обороны г. Волхова в 1941 г.» по адресу:  
Ленинградская область, Волховский район, Выдиноостровское сельское  
поселение, д. Бор**



**Карта (схема) границ территории объекта культурного наследия  
регионального значения «Памятник-стела на рубеже обороны г. Волхова  
в 1941 г.» по адресу: Ленинградская область, Волховский район,  
Выдиноостровское сельское поселение, д. Бор**



**Перечень координат поворотных (характерных) точек границ территории объекта культурного наследия регионального значения «Памятник-стела на рубеже обороны г. Волхова в 1941 г.» по адресу: Ленинградская область, Волховский район, Вындиноостровское сельское поселение, д. Бор в системе координат, установленной для ведения государственного кадастра недвижимости объекта культурного наследия**



Обозначение (номер) характерной точки	Долгота (X)	Широта (Y)
1	227529.61	87157.63
2	227524.10	87163.15
3	227532.73	87171.77
4	227538.24	87166.25

Определение географических координат характерных точек границы территории объекта культурного наследия выполнено в МСК-1964.

**Режим использования территории объекта культурного наследия  
регионального значения «Памятник-стела на рубеже обороны г. Волхова  
в 1941 г.» по адресу: Ленинградская область, Волховский район,  
Выдиноостровское сельское поселение, д. Бор**

**На территории Памятника разрешается:**

- проведение работ по сохранению объекта культурного наследия (меры, направленные на обеспечение физической сохранности и сохранение историко-культурной ценности объекта культурного наследия, предусматривающие консервацию, ремонт, реставрацию, включающие в себя научно-исследовательские, изыскательские, проектные и производственные работы, научное руководство за проведением работ по сохранению объекта культурного наследия, технический и авторский надзор за проведением этих работ);

- реконструкция, ремонт существующих дорог, инженерных коммуникаций, благоустройство, озеленение, установка малых архитектурных форм, иная хозяйственная деятельность (по согласованию с региональным органом охраны объектов культурного наследия), не противоречащая требованиям обеспечения сохранности объекта культурного наследия и позволяющая обеспечить функционирование объекта культурного наследия в современных условиях, обеспечивающая недопущение ухудшения состояния территории объекта культурного наследия.

**На территории Памятника запрещается:**

- строительство объектов капитального строительства и увеличение объемно-пространственных характеристик существующих на территории объекта культурного наследия объектов капитального строительства; проведение земляных, строительных, мелиоративных работ и иных работ, за исключением работ по сохранению объекта культурного наследия или его отдельных элементов, сохранению историко-градостроительной или природной среды объекта культурного наследия;

- установка рекламных конструкций, распространение наружной рекламы;

- осуществление любых видов деятельности, ухудшающих экологические условия и гидрологический режим на территории объекта культурного наследия, создающих вибрационные нагрузки динамическим воздействием на грунты в зоне их взаимодействия с объектами культурного наследия.

**Предмет охраны**  
**объекта культурного наследия регионального значения «Памятник-стела**  
**на рубеже обороны г. Волхова в 1941 г.» по адресу: Ленинградская область,**  
**Волховский район, Вындиноостровское сельское поселение, д. Бор**

№ п/п	Виды предмета охраны	Элементы предмета охраны
1	Мемориальное значение объекта	Причастность объекта к историческому событию, связанному с боевыми действиями при обороне г. Волхов.
2	Объемно-пространственное решение:	Историческое пространственное и архитектурно-композиционное решение. Местоположение. Конфигурация в плане - прямоугольник
3	Конструкции памятника	Стела – диабаз полированный с памятной надписью. Основание – бетон окрашенный. Пушка ЗИС - 3 – металл. Основание – бетонные фундаментные блоки. «Вечный огонь» - звезда металл, основание – бетон. Крест православный восьмиконечный – металл. Ограждение территории – якорная цепь по металлическим опорам.
4	Архитектурное решение	В центре установлен православный крест. С левой стороны стела – диабаз полированный с памятной надписью: «Здесь осенью 1941 года войсками 3й гвардейской, 310 и 311 стрелковыми дивизиями 54 армии совместно с моряками 6-й отдельной бригады морской пехоты были остановлены и разгромлены немецко-фашистские войска двигавшиеся к городу Волхову. Вечная память героям павшим в боях за Родину.» В левом верхнем углу выгравирована пятиконечная звезда и лавровая ветвь. С левой стороны расположены три мемориальные памятные доски - диабаз полированный с памятными

		<p>надписями. На бетонном основании.</p> <p>1) «Вечная слава Героям павшим за Родину» Внизу памятной доски изображение вечного огня и лавровой ветвью.</p> <p>2.) «Имя твое неизвестно солдат подвиг твой бессмертен» На верху памятной доски изображение пятиконечной звезды и лавровой ветки.</p> <p>3) «Вечная память героям 5 неизвестных бойцов Красной армии Поднятых осенью 2015 г. в дер. Бор» Внизу памятной доски изображение вечного огня в форме пятиконечной звезды и лавровая ветвь. С правой стороны от православного креста на бетонном основании установлена пушка ЗИС-3. Перед православным крестом «Вечный огонь» - в форме металлической звезды, на бетонном основании. Ограждение территории – якорная цепь по металлическим опорам, окрашенная</p>
--	--	--

*Предмет охраны может быть уточнен при проведении дополнительных научных исследований*