

АДМИНИСТРАЦИЯ ЛЕНИНГРАДСКОЙ ОБЛАСТИ  
КОМИТЕТ ПО КУЛЬТУРЕ ЛЕНИНГРАДСКОЙ ОБЛАСТИ

---

---

ПРИКАЗ

«20» декабря 2018 г.

№ 01-03/12-549  
Санкт-Петербург

**Об установлении границ территории и предмета охраны объекта культурного наследия регионального значения «Церковь Знамения» по адресу:  
Ленинградская область, Лодейнопольский муниципальный район,  
Доможировское сельское поселение, дер. Турыгино, дом № 12**

В соответствии со ст. ст. 3.1, 9.2, 20, 33 Федерального закона от 25 июня 2002 года № 73-ФЗ «Об объектах культурного наследия (памятниках истории и культуры) народов Российской Федерации», ст. 4 областного закона от 25 декабря 2015 года № 140-оз «О государственной охране, сохранении, использовании и популяризации объектов культурного наследия (памятников истории и культуры) народов Российской Федерации, расположенных на территории Ленинградской области», п. 2.2.2. Положения о комитете по культуре Ленинградской области, утвержденного постановлением Правительства Ленинградской области от 24 октября 2017 года № 431, приказываю:

1. Установить границы территории объекта культурного наследия регионального значения «Церковь Знамения» по адресу: Ленинградская область, Лодейнопольский муниципальный район, Доможировское сельское поселение, дер. Турыгино, дом № 12 (далее – Памятник), принятого на государственную охрану решением Леноблисполкома от 27 июля 1987 года № 325, согласно приложению 1 к настоящему приказу.

2. Установить предмет охраны Памятника согласно приложению 2 к настоящему приказу.

3. Отделу по осуществлению полномочий Ленинградской области в сфере объектов культурного наследия департамента государственной охраны, сохранения и использования объектов культурного наследия комитета по культуре Ленинградской области обеспечить:

- внесение соответствующих сведений в Единый государственный реестр объектов культурного наследия (памятников истории и культуры) народов Российской Федерации;


- копию настоящего приказа направить в сроки, установленные действующим законодательством, в федеральный орган исполнительной власти, уполномоченный Правительством Российской Федерации на осуществление государственного кадастрового учета, государственной регистрации прав, ведение Единого государственного реестра недвижимости и предоставление сведений, содержащихся в Едином государственном реестре недвижимости, его территориальные органы.

4. Отделу взаимодействия с муниципальными образованиями, информатизации и организационной работы комитета по культуре Ленинградской области обеспечить размещение настоящего приказа на сайте комитета по культуре Ленинградской области в информационно-телекоммуникационной сети «Интернет».

5. Контроль за исполнением настоящего приказа возложить на заместителя начальника департамента государственной охраны, сохранения и использования объектов культурного наследия комитета по культуре Ленинградской области.

6. Настоящий приказ вступает в силу со дня его официального опубликования.

Председатель комитета




Е.В. Чайковский

Приложение № 1  
к приказу комитета по культуре  
Ленинградской области  
от «20» декабря 2018 г.  
№ 01-03/18-1549

**Границы территории объекта культурного наследия регионального значения  
«Церковь Знамения» по адресу: Ленинградская область, Лодейнопольский  
муниципальный район, Доможировское сельское поселение, дер. Турыгино,  
дом № 12**

Границы поворотных (характерных) точек объекта определены по земельному участку, непосредственно занятым памятником, с минимальным отступлением от пятна застройки и упрощением конфигурации. Таким образом, поворотная (характерная) точка 1 является юго-западным углом церкви, точка 2 – северо-западным, точка 3 – с отступом к северо-востоку от апсиды, точка 4 – с отступом к юго-востоку от апсиды.

**Карта (схема) границ территории объекта культурного наследия  
регионального значения «Церковь Знамения» по адресу: Ленинградская  
область, Лодейнопольский муниципальный район, Доможировское сельское  
поселение, дер. Турыгино, дом № 12**



Условные обозначения:

①

\_\_\_\_\_ граница территории объекта культурного наследия

① номер поворотной (характерной) точки

**Перечень координат поворотных (характерных) точек границ территории объекта культурного наследия регионального значения «Церковь Знамения» по адресу: Ленинградская область, Лодейнопольский муниципальный район, Доможировское сельское поселение, дер. Турыгино, дом № 12**

| Обозначение (номер) характерной точки | Долгота (X) | Широта (Y) |
|---------------------------------------|-------------|------------|
| 1                                     | 498298.42   | 3201878.20 |
| 2                                     | 498315.34   | 3201883.81 |
| 3                                     | 498301.09   | 3201923.61 |
| 4                                     | 498282.45   | 3201916.23 |

Определение географических координат характерных точек границы территории объекта культурного наследия выполнено в местной системе координат МСК-47\_зона 3.

**Режим использования территории объекта культурного наследия  
регионального значения «Церковь Знамения» по адресу: Ленинградская  
область, Лодейнопольский муниципальный район, Доможировское сельское  
поселение, дер. Турыгино, дом № 12**

**На территории Памятника разрешается:**

- проведение работ по сохранению объекта культурного наследия (меры, направленные на обеспечение физической сохранности и сохранение историко-культурной ценности объекта культурного наследия, предусматривающие консервацию, ремонт, реставрацию, включающие в себя научно-исследовательские, изыскательские, проектные и производственные работы, научное руководство за проведением работ по сохранению объекта культурного наследия, технический и авторский надзор за проведением этих работ);

- реконструкция, ремонт инженерных коммуникаций, благоустройство, озеленение, установка малых архитектурных форм, иная хозяйственная деятельность (по согласованию с региональным органом охраны объектов культурного наследия), не противоречащая требованиям обеспечения сохранности объекта культурного наследия и позволяющая обеспечить функционирование объекта культурного наследия в современных условиях, обеспечивающая недопущение ухудшения состояния территории объекта культурного наследия.

**На территории Памятника запрещается:**

- строительство объектов капитального строительства;




- проведение земляных, строительных, мелиоративных работ и иных работ, за исключением работ по сохранению объекта культурного наследия или его отдельных элементов, сохранению историко-градостроительной или природной среды объекта культурного наследия;

- установка рекламных конструкций, распространение наружной рекламы;





- осуществление любых видов деятельности, ухудшающих экологические условия и гидрологический режим на территории объекта культурного наследия, создающих вибрационные нагрузки динамическим воздействием на грунты в зоне их взаимодействия с объектом культурного наследия.

Приложение № 2  
к приказу комитета по культуре  
Ленинградской области  
от «20» сентября 2018 г.  
№ О-03/18-549

**Предмет охраны**  
**объекта культурного наследия регионального значения «Церковь Знамения»**  
**по адресу: Ленинградская область, Лодейнопольский муниципальный район,**  
**Доможировское сельское поселение, дер. Турыгино, дом № 12**

| №<br>п/п | Виды предмета<br>охраны                      | Предмет охраны   | Фотофиксация   |
|----------|--|--|--|
| 1        | Объемно-пространственное решение территории: | Местоположение границ территории по адресу Ленинградская область, Лодейнопольский муниципальный район, Доможировское сельское поселение, дер. Турыгино, дом №12.   |   |
| 2        | Объемно-пространственное решение:            | <p>Исторические габариты и конфигурация сложного в плане здания, состоящего из центрального крестообразного в плане объема, полукруглой апсиды в восточной части, прямоугольной вытянутой по оси запад-восток трапезной, притвора с двухъярусной колокольней;</p> <p>тип конструкции и габариты двухъярусной восьмигранной колокольни с шпилем, увенчанным крестом, высотные отметки шпиля;</p> <p>тип конструкции и габариты крыши церкви: двускатная над трапезной и трансептом центрального объема, над алтарной частью вальмовая и конха, материал окрытия (металл).</p> | <br><br> |



|  |  |   |  |
|--|--|---|--|
|  |  | <p>полуколонны в межоконном пространстве светового барабана</p> <p>месторасположение, конфигурация и габариты оконных (прямоугольные, прямоугольные с полуциркульным завершением) и дверных (прямоугольные) проемов;</p> <p>исторический материал (дерево) и рисунок расстекловки оконных заполнений;</p> <p>оформление оконных и дверных проемов: наличники, над оконными и дверными проемами трансепта, притвора и апсиды – прямоугольные филенки;</p> <p>венчающий профилированный карниз.</p> |     |
|--|--|---|--|

*Предмет охраны может быть уточнен при проведении дополнительных научных исследований.*