

АДМИНИСТРАЦИЯ ЛЕНИНГРАДСКОЙ ОБЛАСТИ
КОМИТЕТ ПО КУЛЬТУРЕ ЛЕНИНГРАДСКОЙ ОБЛАСТИ

ПРИКАЗ

«20» декабря 2018 г.

№ 01.03/18-555
Санкт-Петербург

**Об установлении границ территории и предмета охраны
объекта культурного наследия регионального значения
«Погост с двумя церквями и оградой» по адресу:
Ленинградская область, Подпорожский муниципальный район,
Винницкое сельское поселение, с. Винницы, ул. Советская, д. 35А**

В соответствии со ст. ст. 3.1, 9.2, 20, 33 Федерального закона от 25 июня 2002 года № 73-ФЗ «Об объектах культурного наследия (памятниках истории и культуры) народов Российской Федерации», ст. 4 областного закона от 25 декабря 2015 года № 140-оз «О государственной охране, сохранении, использовании и популяризации объектов культурного наследия (памятников истории и культуры) народов Российской Федерации, расположенных на территории Ленинградской области», п. 2.2.2. Положения о комитете по культуре Ленинградской области, утвержденного постановлением Правительства Ленинградской области от 24 октября 2017 года № 431, приказываю:

1. Установить границы территории объекта культурного наследия регионального значения «Погост с двумя церквями и оградой» по адресу: Ленинградская область, Подпорожский муниципальный район, Винницкое сельское поселение, с. Винницы, ул. Советская, д. 35А (далее - Ансамбль), принятого на государственную охрану решением Леноблисполкома от 27 июля 1987 года № 325, согласно приложению 1 к настоящему приказу.

2. Установить предмет охраны Ансамбля согласно приложению 2 к настоящему приказу.

3. Отделу по осуществлению полномочий Ленинградской области в сфере объектов культурного наследия департамента государственной охраны, сохранения и использования объектов культурного наследия комитета по культуре Ленинградской области обеспечить:

- внесение соответствующих сведений в Единый государственный реестр объектов культурного наследия (памятников истории и культуры) народов Российской Федерации;

- копию настоящего приказа направить в сроки, установленные действующим законодательством, в федеральный орган исполнительной власти, уполномоченный Правительством Российской Федерации на осуществление государственного кадастрового учета, государственной регистрации прав, ведение Единого государственного реестра недвижимости и предоставление сведений, содержащихся в Едином государственном реестре недвижимости, его территориальные органы.

4. Отделу взаимодействия с муниципальными образованиями, информатизации и организационной работы комитета по культуре Ленинградской области обеспечить размещение настоящего приказа на сайте комитета по культуре Ленинградской области в информационно-телекоммуникационной сети «Интернет».

5. Контроль за исполнением настоящего приказа возложить на заместителя начальника департамента государственной охраны, сохранения и использования объектов культурного наследия комитета по культуре Ленинградской области.

6. Настоящий приказ вступает в силу со дня его официального опубликования.

Председатель комитета




Е.В. Чайковский

Приложение № 1
к приказу комитета по культуре
Ленинградской области
от «10» декабря 2018 г.
№ 01-03/184555

**Границы территории объекта культурного наследия регионального значения
«Погост с двумя церквями и оградой» по адресу: Ленинградская область,
Подпорожский муниципальный район, Винницкое сельское поселение,
с. Винницы, ул. Советская, д. 35А**

**Карта (схема) границ территории объекта культурного наследия
регионального значения «Погост с двумя церквями и оградой» по адресу:
Ленинградская область, Подпорожский муниципальный район, Винницкое
сельское поселение, с. Винницы, ул. Советская, д. 35А**



Условные обозначения:

_____ граница территории объекта культурного наследия

①

номер поворотной (характерной) точки

Перечень координат поворотных (характерных) точек границ территории объекта культурного наследия регионального значения «Погост с двумя церквями и оградой» по адресу: Ленинградская область, Подпорожский муниципальный район, Винницкое сельское поселение, с. Винницы, ул. Советская, д. 35А

Обозначение характерной (поворотной) точки	Широта (X)	Долгота (Y)
1	513378.25	3295618.10
2	513418.55	3295669.10
3	513377.75	3295705.10
4	513342.75	3295712.90
5	513320.25	3295680.60

Определение географических координат характерных точек границы территории объекта культурного наследия выполнено в местной системе координат МСК-47.

Режим использования территории объекта культурного наследия регионального значения «Погост с двумя церквями и оградой» по адресу: Ленинградская область, Подпорожский муниципальный район, Винницкое сельское поселение, с. Винницы, ул. Советская, д. 35А

На территории Ансамбля разрешается:


- 1) Проведение работ по сохранению объекта культурного наследия (памятника истории и культуры) народов Российской Федерации или его отдельных элементов;
- 2) Сохранение элементов планировочной структуры, объемно-пространственного решения Ансамбля;
- 3) Сохранение историко-градостроительной и природной среды объекта культурного наследия;
- 4) Воссоздание или компенсация утраченных элементов Ансамбля, производимые на основании пункта 1 статьи 45 Федерального закона от 25.06.2002 № 73-ФЗ «Об объектах культурного наследия (памятниках истории и культуры) народов Российской Федерации»;
- 5) Проведение работ по обеспечению функционирования Ансамбля и входящих в его состав памятников, поддержанию его инфраструктуры, не нарушающих целостности его территории;
- 6) Проведение работ по озеленению и благоустройству территории, производимых, в том числе с применением методов реставрации, направленных на формирование наиболее близкого к историческому восприятию Ансамбля;
- 7) Обеспечение доступа к Ансамблю;
- 8) Обеспечение мер пожарной безопасности;

- 9) Обеспечение мер экологической безопасности;
- 10) Строительство, ремонт, реконструкция подземных инженерных коммуникаций с соблюдением требований законодательства Российской Федерации в сфере сохранения объектов культурного наследия.



На территории Ансамбля запрещается:

- 1) Строительство объектов капитального строительства;
- 2) Хозяйственная деятельность, ведущая к разрушению, искажению внешнего облика Ансамбля и входящих в его состав памятников, нарушающая его целостность и создающая угрозу его повреждения, разрушения или уничтожения;
- 3) Самовольная вырубка растительности, уничтожение травяного покрова;
- 4) Установка на фасадах, крыше памятников, входящих в состав Ансамбля, кондиционеров, телеантенн, тарелок спутниковой связи, а также других средств технического обеспечения;
- 5) Прокладка наземных и воздушных инженерных коммуникаций, кроме временных, необходимых для проведения работ по сохранению объектов культурного наследия;
- 6) Движение транспортных средств на территории Ансамбля в случае, если движение транспортных средств создает угрозу нарушения его целостности и сохранности;
- 7) Размещение любых рекламных конструкций на памятниках, входящих в состав Ансамбля, и его территории;
- 8) Создание разрушающих вибрационных нагрузок динамическим воздействием на грунты в зоне их взаимодействия с объектами культурного наследия;
- 9) Оставление материалов (конструкций) и строительного мусора после демонтажа возведенных сооружений, хозяйственной деятельности, работ по благоустройству;
- 10) Использование территории Ансамбля, памятников, входящих в его состав, под склады и объекты производства взрывчатых и огнеопасных материалов, предметов и веществ, загрязняющих интерьер объектов культурного наследия, его фасад, территорию и (или) имеющие вредные парогазообразные и иные выделения.


Предмет охраны
объекта культурного наследия регионального значения
«Погост с двумя церквями и оградой» по адресу: Ленинградская область,
Подпорожский муниципальный район, Винницкое сельское поселение,
с. Винницы, ул. Советская, д. 35А

№ п/п	Виды предмета охраны	Предмет охраны	Фотофиксация
1	2	3	4
1	Объемно-пространственное решение территории:	<p>историческое местоположение границ территории ансамбля Винницкого погоста по адресу Ленинградская область, Подпорожский муниципальный район, Винницкое сельское поселение, с. Винницы;</p> <p>местоположение объектов культурного наследия, входящих в состав объекта культурного наследия регионального значения «Погост с двумя церквями и оградой» (Церковь Рождества Богородицы, Церковь Смоленской Богоматери);</p> <p>местоположение, конструкция, габариты и материал (кирпич, дерево) остатков ограды в северо-восточной и северо-западной частях территории погоста.</p>	

1. Церковь Рождества Богородицы 1791 г., перестройка – 1881 г.




1	<p>Объемно-пространственное решение:</p>	<p>исторические габариты и конфигурация сложного в плане деревянного здания, включая пятигранную апсиду в восточной части, центральный четверик церкви, четверик трапезной и притвор с колокольной¹;</p> <p>исторические габариты и конфигурация прируба крыльца под двускатной кровлей с дверным проемом с полукруглым завершением и карнизом над ним;</p>	
2	<p>Конструктивная система:</p>	<p>исторические наружные капитальные стены (бревенчатый сруб «в лапу» с выпуском);</p>	
3	<p>Объемно-планировочное решение:</p>	<p>в габаритах исторических капитальных стен;</p>	
4	<p>Архитектурно-художественное решение фасадов:</p>	<p>вид материала и характер отделки: бревенчатый сруб с выпуском без обшивки;</p> <p>местоположение, габариты и конфигурация (прямоугольная) исторических оконных проемов;</p> <p>оформление оконных проемов: накладные деревянные наличники;</p> <p>материал (дерево) и рисунок расстекловки оконных заполнений, металлические кованые решетки на окнах;</p>	

¹ По материалам иконографии

		<p>местоположение, габариты и конфигурация (прямоугольная с полуциркульным заполнением) дверного проема крыльца на северном фасаде притвора;</p> <p>материал (дерево) заполнения дверного проема, металлическая фурнитура.</p>	
--	--	--	---

2. Церковь Смоленской Богоматери 1882 г.

1.	<p>Объемно-пространственное решение:</p>	<p>исторические габариты и конфигурация прямоугольного в плане деревянного здания</p> <p>историческая конфигурация (скатная) и габариты крыши, материал окрытия кровли (металл);</p>	 
2.	<p>Конструктивная система:</p>	<p>исторические наружные капитальные стены (бревенчатый сруб без выпуска);</p> <p>исторические отметки перекрытий;</p>	
3.	<p>Объемно-планировочное решение:</p>	<p>в габаритах исторических капитальных стен;</p>	
4.	<p>Архитектурно-художественное решение фасадов:</p>	<p>оформление фасадов в виде бревенчатого сруба с декоративной обшивкой обрезной доской;</p> <p>тип наружной облицовки углов церкви: пилястры, оформленные из обрезной доски;</p> <p>резные подшивные доски на свесах кровли;</p>	 

		<p>оформление фронтонов: деревянные накладные элементы геометрического орнамента;</p> <p>местоположение, габариты и конфигурация (прямоугольные с трапециевидным завершением) исторических оконных проемов;</p> <p>материал (дерево) и рисунок расстекловки оконных заполнений;</p> <p>оформление оконных проемов: накладные деревянные наличники с фигурными сандриками²;</p> <p>местоположение, габариты и конфигурация (прямоугольная) дверных проемов;</p>	  
--	--	---	--

Предмет охраны может быть уточнен при проведении дополнительных научных исследований.

² По материалам иконографии