

АДМИНИСТРАЦИЯ ЛЕНИНГРАДСКОЙ ОБЛАСТИ
КОМИТЕТ ПО КУЛЬТУРЕ ЛЕНИНГРАДСКОЙ ОБЛАСТИ

ПРИКАЗ

«10» декабря 2018 г.

№ 01-03/м. 557
Санкт-Петербург

**Об установлении границ территории и предмета охраны
объекта культурного наследия регионального значения
«Казанская церковь» по адресу: Ленинградская область,
Подпорожский муниципальный район, Вознесенское городское поселение,
д. Кипрушино, ул. Миронкова, д. 31**

В соответствии со ст. ст. 3.1, 9.2, 20, 33 Федерального закона от 25 июня 2002 года № 73-ФЗ «Об объектах культурного наследия (памятниках истории и культуры) народов Российской Федерации», ст. 4 областного закона от 25 декабря 2015 года № 140-оз «О государственной охране, сохранении, использовании и популяризации объектов культурного наследия (памятников истории и культуры) народов Российской Федерации, расположенных на территории Ленинградской области», п. 2.2.2. Положения о комитете по культуре Ленинградской области, утвержденного постановлением Правительства Ленинградской области от 24 октября 2017 года № 431, приказываю:

1. Установить границы территории объекта культурного наследия регионального значения «Казанская церковь» по адресу: Ленинградская область, Подпорожский муниципальный район, Вознесенское городское поселение, д. Кипрушино, ул. Миронкова, д. 31 (далее - Памятник), принятого на государственную охрану решением Леноблисполкома от 16 сентября 1985 года № 402, согласно приложению 1 к настоящему приказу.

2. Установить предмет охраны Памятника согласно приложению 2 к настоящему приказу.

3. Отделу по осуществлению полномочий Ленинградской области в сфере объектов культурного наследия департамента государственной охраны, сохранения и использования объектов культурного наследия комитета по культуре Ленинградской области обеспечить:

- внесение соответствующих сведений в Единый государственный реестр объектов культурного наследия (памятников истории и культуры) народов Российской Федерации;


- копию настоящего приказа направить в сроки, установленные действующим законодательством, в федеральный орган исполнительной власти, уполномоченный Правительством Российской Федерации на осуществление государственного кадастрового учета, государственной регистрации прав, ведение Единого государственного реестра недвижимости и предоставление сведений, содержащихся в Едином государственном реестре недвижимости, его территориальные органы.

4. Отделу взаимодействия с муниципальными образованиями, информатизации и организационной работы комитета по культуре Ленинградской области обеспечить размещение настоящего приказа на сайте комитета по культуре Ленинградской области в информационно-телекоммуникационной сети «Интернет».

5. Контроль за исполнением настоящего приказа возложить на заместителя начальника департамента государственной охраны, сохранения и использования объектов культурного наследия комитета по культуре Ленинградской области.

6. Настоящий приказ вступает в силу со дня его официального опубликования.

Председатель комитета




Е.В. Чайковский

Приложение № 1
к приказу комитета по культуре
Ленинградской области
от «10» Уссатрел 2018 г.
№ 01-03/18-551

**Границы территории объекта культурного наследия регионального значения
«Казанская церковь» по адресу: Ленинградская область, Подпорожский
муниципальный район, Вознесенское городское поселение, д. Кипрушино,
ул. Миронкова, д. 31**

**Карта (схема) границ территории объекта культурного наследия
регионального значения «Казанская церковь» по адресу: Ленинградская
область, Подпорожский муниципальный район, Вознесенское городское
поселение, д. Кипрушино, ул. Миронкова, д. 31**



Условные обозначения:

_____ граница территории объекта культурного наследия

①

номер поворотной (характерной) точки

Перечень координат поворотных (характерных) точек границ территории объекта культурного наследия регионального значения «Казанская церковь» по адресу: Ленинградская область, Подпорожский муниципальный район, Вознесенское городское поселение, д. Кипрушино, ул. Миронкова, д. 31

| Обозначение характерной (поворотной) точки | Широта (X) | Долгота (Y) |
|--|------------|-------------|
| 1 | 548676.51 | 3330729.45 |
| 2 | 548685.11 | 3330750.65 |
| 3 | 548672.91 | 3330755.65 |
| 4 | 548664.51 | 3330734.45 |

Определение географических координат характерных точек границы территории объекта культурного наследия выполнено в местной системе координат МСК-47 Ленинградская область.

Режим использования территории объекта культурного наследия регионального значения «Казанская церковь» по адресу: Ленинградская область, Подпорожский муниципальный район, Вознесенское городское поселение, д.Кипрушино, ул. Миронкова, д. 31

На территории Памятника разрешается:

1. Проведение работ по сохранению объекта культурного наследия (памятника истории и культуры) народов Российской Федерации или его отдельных элементов;
2. Сохранение элементов планировочной структуры, объемно-пространственного решения территории;
3. Сохранение историко-градостроительной и природной среды объекта культурного наследия;
4. Воссоздание или компенсация утраченных элементов Памятника, производимые на основании пункта 1 статьи 45 Федерального закона от 25.06.2002 № 73-ФЗ «Об объектах культурного наследия (памятниках истории и культуры) народов Российской Федерации»;
5. Проведение работ по обеспечению функционирования Памятника, поддержанию его инфраструктуры, не нарушающих целостности его территории;
6. Проведение работ по озеленению и благоустройству территории, производимых, в том числе с применением методов реставрации, направленных на формирование наиболее близкого к историческому восприятию Памятника;
7. Обеспечение доступа к Памятнику;
8. Обеспечение мер пожарной безопасности;
9. Обеспечение мер экологической безопасности;

10. Строительство, ремонт, реконструкция подземных инженерных коммуникаций с соблюдением требований законодательства Российской Федерации в сфере сохранения объектов культурного наследия.






На территории Памятника запрещается:

1. Строительство объектов капитального строительства;
2. Хозяйственная деятельность, ведущая к разрушению, искажению внешнего облика Памятника, нарушающая его целостность и создающая угрозу его повреждения, разрушения или уничтожения;
3. Самовольная вырубка растительности, уничтожение травяного покрова;
4. Установка на фасадах, крыше Памятника кондиционеров, телеантенн, тарелок спутниковой связи, а также других средств технического обеспечения;
5. Прокладка наземных и воздушных инженерных коммуникаций, кроме временных, необходимых для проведения работ по сохранению объектов культурного наследия;
6. Движение транспортных средств на территории Памятника в случае, если движение транспортных средств создает угрозу нарушения его целостности и сохранности;
7. Размещение любых рекламных конструкций на Памятнике и его территории;
8. Создание разрушающих вибрационных нагрузок динамическим воздействием на грунты в зоне их взаимодействия с Памятником;
9. Оставление материалов (конструкций) и строительного мусора после демонтажа возведенных сооружений, хозяйственной деятельности, работ по благоустройству;
10. Использование Памятника и его территории под склады и объекты производства взрывчатых и огнеопасных материалов, предметов и веществ, загрязняющих интерьер Памятника, его фасад, территорию и (или) имеющие вредные паргазообразные и иные выделения.



Приложение № 2
к приказу комитета по культуре
Ленинградской области
от « 20 » февраль 2018 г.
№ 01.03/18-551

**Предмет охраны
объекта культурного наследия регионального значения
«Казанская церковь» по адресу: Ленинградская область, Подпорожский
муниципальный район, Вознесенское городское поселение, д. Кипрушино,
ул. Миронкова, д. 31**

| № п/п | Виды предмета охраны | Предмет охраны | Фотофиксация |
|----------|--|--|--|
| 1 | 2 | 3 | 4 |
| 1 | Объемно-пространственное решение территории: | местоположение границ территории по адресу: Ленинградская область, Подпорожский муниципальный район, Вознесенское городское поселение, дер.Кипрушино; |  |
| 2 | Объемно-пространственное решение: | исторические габариты и конфигурация прямоугольного трехчастного в плане здания, дополненного пятигранной апсидой, состоящего из основного объема церкви (подквадратной в плане формы), трапезной и притвора, над средней частью которого устроена двухъярусная колокольня с шатровым завершением; тип конструкции и габариты двухъярусной восьмигранной колокольни с шатровым завершением с восьмигранной главкой с крестом, высотные отметки шатра; |   |

| | | | |
|---|--|--|--|
| | | тип конструкции и габариты крыши церкви ¹ ; |  |
| 3 | Конструктивная система: | исторические наружные капитальные стены (материал – кирпич); перекрытия – местоположение, высотные отметки; своды (купольные, плоские перекрытия); |   |
| 4 | Объемно-планировочное решение: | в габаритах исторических капитальных стен; | |
| 5 | Архитектурно-художественное решение фасадов: | вид материала и характер отделки: стены оштукатурены и окрашены; оформление фасадов: лопатки, оканчивающиеся раскреповкой карниза, обрамленные двойными филенками; венчающий карниз из горизонтальных кирпичных тяг, завершающихся рядом поребрика, между нижними тягами прямоугольные ниши; |   |

¹ По материалам иконографии
штукатурный слой практически полностью утрачен

| | | | |
|--|--|--|---|
| | | <p>оконные проемы: историческое местоположение, габариты, конфигурация (прямоугольная с лучковым завершением);</p> <p>оформление оконных проемов: штукатурные тянутые наличники;</p> <p>дверные проемы: историческое местоположение, габариты, конфигурация (прямоугольные с полуциркульным завершением);</p> <p>оформление западного входа в виде портала с килевидным завершением, плоские каннелированные пилястры портала с базами и капителями.</p> |   |
|--|--|--|---|

Предмет охраны может быть уточнен при проведении дополнительных научных исследований.