



АДМИНИСТРАЦИЯ ЛЕНИНГРАДСКОЙ ОБЛАСТИ
КОМИТЕТ ПО КУЛЬТУРЕ ЛЕНИНГРАДСКОЙ ОБЛАСТИ

ПРИКАЗ

«20» Ук. адр. 2 2018 г.

№ 01-03/18-573
Санкт-Петербург

Об установлении границ территории и предмета охраны объекта культурного наследия регионального значения «Петропавловская церковь (деревянная)» по адресу: Ленинградская область, Бокситогорский муниципальный район, Ефимовское городское поселение, с. Сомино, ул. Ярославская, д. 31

В соответствии со ст. ст. 3.1, 9.2, 20, 33 Федерального закона от 25 июня 2002 года № 73-ФЗ «Об объектах культурного наследия (памятниках истории и культуры) народов Российской Федерации», ст. 4 областного закона от 25 декабря 2015 года № 140-оз «О государственной охране, сохранении, использовании и популяризации объектов культурного наследия (памятников истории и культуры) народов Российской Федерации, расположенных на территории Ленинградской области», п. 2.2.2. Положения о комитете по культуре Ленинградской области, утвержденного постановлением Правительства Ленинградской области от 24 октября 2017 года № 431, приказываю:

1. Установить границы территории объекта культурного наследия регионального значения «Петропавловская церковь (деревянная)» по адресу: Ленинградская область, Бокситогорский муниципальный район, Ефимовское городское поселение, с. Сомино, ул. Ярославская, д. 31 (далее - Памятник), принятого на государственную охрану решением Леноблисполкома от 27 июля 1987 года № 325, согласно приложению 1 к настоящему приказу.

2. Установить предмет охраны Памятника согласно приложению 2 к настоящему приказу.

3. Отделу по осуществлению полномочий Ленинградской области в сфере объектов культурного наследия департамента государственной охраны, сохранения и использования объектов культурного наследия комитета по культуре Ленинградской области обеспечить:

- внесение соответствующих сведений в Единый государственный реестр объектов культурного наследия (памятников истории и культуры) народов Российской Федерации;


- копию настоящего приказа направить в сроки, установленные действующим законодательством, в федеральный орган исполнительной власти, уполномоченный Правительством Российской Федерации на осуществление государственного кадастрового учета, государственной регистрации прав, ведение Единого государственного реестра недвижимости и предоставление сведений, содержащихся в Едином государственном реестре недвижимости, его территориальные органы.

4. Отделу взаимодействия с муниципальными образованиями, информатизации и организационной работы комитета по культуре Ленинградской области обеспечить размещение настоящего приказа на сайте комитета по культуре Ленинградской области в информационно-телекоммуникационной сети «Интернет».

5. Контроль за исполнением настоящего приказа возложить на заместителя начальника департамента государственной охраны, сохранения и использования объектов культурного наследия комитета по культуре Ленинградской области.

6. Настоящий приказ вступает в силу со дня его официального опубликования.

Председатель комитета



Е.В. Чайковский




Приложение 1
к приказу комитета по культуре
Ленинградской области
от «20» декабря 2018 г.
№ 01-03/18-543

**Границы территории объекта культурного наследия регионального значения
«Петропавловская церковь (деревянная)» по адресу: Ленинградская область,
Бокситогорский муниципальный район, Ефимовское городское поселение,
с. Сомино, ул. Ярославская, д. 31**

Карта (схема) границ территории объекта культурного наследия



Условные обозначения

-  Границы объекта культурного наследия
-  Территория объекта культурного наследия
-  Номер поворотной (характерной) точки

**Перечень координат поворотных (характерных) точек границ территории
объекта культурного наследия**

| Обозначение (номер) характерной точки | Долгота (X) | Широта (Y) |
|--|-------------|------------|
| 1 | 370436.07 | 3302249.51 |
| 2 | 370450.47 | 3302196.31 |
| 3 | 370480.67 | 3302204.31 |
| 4 | 370489.67 | 3302219.11 |
| 5 | 370481.47 | 3302249.91 |
| 6 | 370467.87 | 3302255.61 |

Определение географических координат характерных точек границы территории объекта культурного наследия выполнено в местной системе координат МСК-47.

**Режим использования территории объекта культурного наследия
регионального значения «Петропавловская церковь (деревянная)» по адресу:
Ленинградская область, Бокситогорский муниципальный район, Ефимовское
городское поселение, с. Сомино, ул. Ярославская, д. 31**

На территории Памятника разрешается:

- ведение хозяйственной деятельности, не противоречащей требованиям обеспечения сохранности объекта культурного наследия и позволяющей обеспечить функционирование объекта культурного наследия в современных условиях;

- сохранение и восстановление (регенерация) историко-градостроительной и природной среды объекта культурного наследия (восстановление, воссоздание, восполнение частично или полностью утраченных элементов и характеристик историко-градостроительной и природной среды территории);

- сохранение исторических элементов планировочной структуры территории;

- сохранение исторических элементов природного и культурного ландшафта;

- реконструкция, ремонт инженерных коммуникаций, благоустройство, озеленение, установка малых архитектурных форм, иная хозяйственная деятельность (по согласованию с региональным органом охраны объектов культурного наследия), не противоречащая требованиям обеспечения сохранности объекта культурного наследия и позволяющая обеспечить функционирование объекта культурного наследия в современных условиях, обеспечивающая недопущение ухудшения состояния территории объекта культурного наследия. Применение при благоустройстве и оборудовании территории традиционных материалов: (дерево, камень, кирпич) в покрытиях, малых архитектурных формах, исключая контрастные сочетания и яркую цветовую гамму.

На территории Памятника запрещается:

- строительство объектов капитального строительства и увеличение объемно-пространственных характеристик существующих на территории объекта культурного наследия объектов капитального строительства;

- проведение земляных, строительных, мелиоративных работ и иных работ, за исключением работ по сохранению объекта культурного наследия или его отдельных элементов, сохранению историко-градостроительной или природной среды объекта культурного наследия;

- установка рекламных конструкций, распространение наружной рекламы;



- установка на фасадах, крыше объекта культурного наследия кондиционеров, телеантенн, тарелок спутниковой связи, а также других средств технического обеспечения;



- прокладка наземных и воздушных инженерных коммуникаций, кроме временных, необходимых для проведения работ по сохранению;

- устройство автостоянок;

- осуществление любых видов деятельности, ухудшающих экологические условия и гидрологический режим на территории объекта культурного наследия, создающих вибрационные нагрузки динамическим воздействием на грунты в зоне их взаимодействия с объектами культурного наследия.



Предмет охраны
объекта культурного наследия регионального значения
«Петропавловская церковь (деревянная)» по адресу: Ленинградская область,
Бокситогорский муниципальный район, Ефимовское городское поселение,
с. Сомино, ул. Ярославская, д. 31

| № п/п | Виды предмета охраны | Предмет охраны | Фотофиксация |
|----------|--|---|--|
| 1 | 2 | 3 | 4 |
| 1 | Объемно-пространственное решение территории: | Местоположение границ территории в восточной левобережной части села |  |
| 2 | Объемно-пространственное решение: | <p>Исторические габариты и конфигурация прямоугольного в плане здания церкви с апсидой, в том числе притвор с трехъярусной колокольней, трапезная;</p> <p>исторические габариты и конфигурации сводчатого купола круглого барабана, сводчатого купола колокольни со шпилем, двускатной крыши трапезной и притвора</p> |  |

| | | | |
|---|--------------------------------------|--|--|
| 2 | Конструктивная система: | Исторические наружные и внутренние капитальные стены (материал кирпич); перекрытия; конфигурация и местоположение лестницы колокольни | |
| 3 | Объемно-планировочное решение: | Объемно-планировочное решение в габаритах капитальных стен | |
| 5 | Архитектурно-художественное решение: | <p>Материал и характер отделки фасадов: штукатурка с окраской; местоположение, габариты и конфигурация ярусов колокольни, в том числе звона.</p> <p>Местоположение, габариты и конфигурация оконных проемов: оконные проемы с полуциркульным завершением. Заполнение оконных проемов: деревянное, схема расстекловки – многочастная.</p> |   |

Местоположение, габариты и конфигурация дверных проемов.

Заполнение дверных проемов, материал (дерево); филенчатая дверь с резным орнаментом.



Декоративное оформление фасадов.

Карниз прямоугольного сечения с широким поясом трапезной и притвора.

Оформление оконных проемов: замковые камни, две профилированные тяги (подоконная и надоконная) опоясывающие апсиду и соединяющиеся с архивольтами оконных проемов.




Боковые фасады
основного объема.
Треугольный
профилированный
фронтон, портики в
антах; ниши
(арочные,
прямоугольные)




Центральные части
боковых фасадов
трапезной: четыре
полукруглые
пилястры.



Колокольня:
перспективные (с
одним уступом)
полуциркульные
арки второго яруса.
Архивольт,
переходящий в
профилированную
тягу.
Рустованные
угловые лопатки.
Профилированный
карниз.



| | | | |
|--|--|--|---|
| | | <p>Художественное изображение святых в нишах северного фасада здания</p> <p>Художественное изображение святого в нише северной стороны апсиды.</p> |  |
|--|--|--|---|

Предмет охраны может быть уточнен при проведении дополнительных научных исследований.