

АДМИНИСТРАЦИЯ ЛЕНИНГРАДСКОЙ ОБЛАСТИ
КОМИТЕТ ПО КУЛЬТУРЕ ЛЕНИНГРАДСКОЙ ОБЛАСТИ

ПРИКАЗ

« 14 » Июль 2018 г.

№ 22-134-В
Санкт-Петербург

**Об установлении границ территории и предмета охраны
объекта культурного наследия регионального значения
«Комплекс сооружений Петровского канала» по адресу: Ленинградская
область, Кировский муниципальный район, Шлиссельбургское городское
поселение, г. Шлиссельбург, ул. Староладожский канал, соор. 1**

В соответствии со ст. ст. 3.1, 9.2, 20, 33 Федерального закона от 25 июня 2002 года № 73-ФЗ «Об объектах культурного наследия (памятниках истории и культуры) народов Российской Федерации», ст. 4 областного закона от 25 декабря 2015 года № 140-оз «О государственной охране, сохранении, использовании и популяризации объектов культурного наследия (памятников истории и культуры) народов Российской Федерации, расположенных на территории Ленинградской области», п. 2.2.2. Положения о комитете по культуре Ленинградской области, утвержденного постановлением Правительства Ленинградской области от 24 октября 2017 года № 431, приказываю:

1. Установить границы территории объекта культурного наследия регионального значения «Комплекс сооружений Петровского канала» по адресу: Ленинградская область, Кировский муниципальный район, Шлиссельбургское городское поселение, г. Шлиссельбург, ул. Староладожский канал, соор. 1 (далее – Ансамбль), принятого на государственную охрану постановлением Совета Министров РСФСР от 30 августа 1960 года № 1327, согласно приложению 1 к настоящему приказу.

2. Установить предмет охраны Ансамбля согласно приложению 2 к настоящему приказу.

3. Отделу по осуществлению полномочий Ленинградской области в сфере объектов культурного наследия департамента государственной охраны, сохранения и использования объектов культурного наследия комитета по культуре Ленинградской области обеспечить:

- внесение соответствующих сведений в Единый государственный реестр объектов культурного наследия (памятников истории и культуры) народов Российской Федерации;


- копию настоящего приказа направить в сроки, установленные действующим законодательством, в федеральный орган исполнительной власти, уполномоченный Правительством Российской Федерации на осуществление государственного кадастрового учета, государственной регистрации прав, ведение Единого государственного реестра недвижимости и предоставление сведений, содержащихся в Едином государственном реестре недвижимости, его территориальные органы.

4. Отделу взаимодействия с муниципальными образованиями, информатизации и организационной работы комитета по культуре Ленинградской области обеспечить размещение настоящего приказа на сайте комитета по культуре Ленинградской области в информационно-телекоммуникационной сети «Интернет».

5. Контроль за исполнением настоящего приказа возложить на заместителя начальника департамента государственной охраны, сохранения и использования объектов культурного наследия комитета по культуре Ленинградской области.

6. Настоящий приказ вступает в силу со дня его официального опубликования.

Председатель комитета



Е.В. Чайковский

Приложение № 1
к приказу комитета по культуре
Ленинградской области
от « 21 » 2018 г.
№ 02/18-019

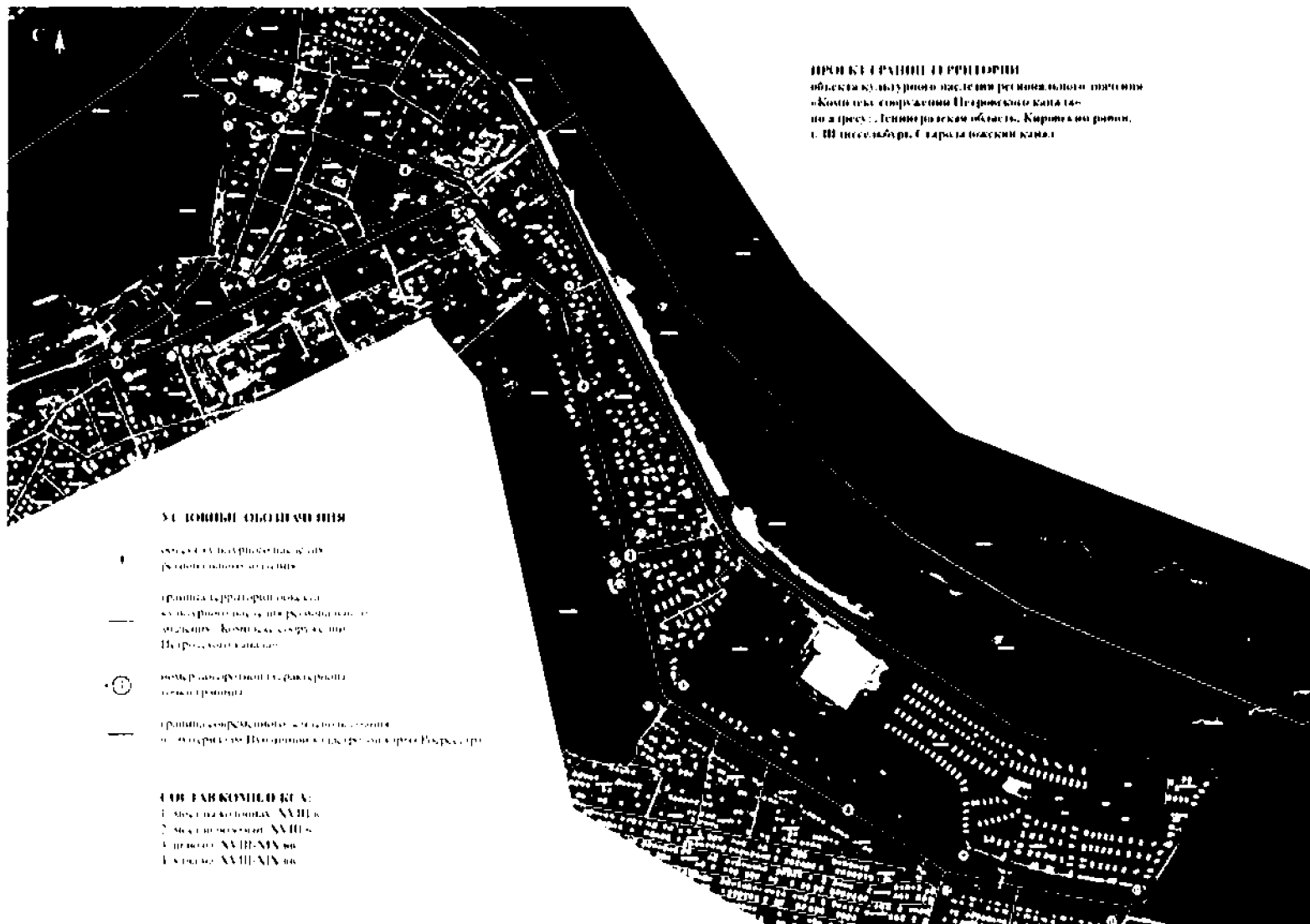
**Границы территории объекта культурного наследия
регионального значения «Комплекс сооружений Петровского канала»
по адресу: Ленинградская область, Кировский муниципальный район,
Шлиссельбургское городское поселение, г. Шлиссельбург, ул. Староладожский
канал, соор. 1**

**Перечень координат поворотных (характерных) точек
границ территории объекта культурного наследия регионального значения
«Комплекс сооружений Петровского канала» по адресу: Ленинградская
область, Кировский муниципальный район, Шлиссельбургское городское
поселение, г. Шлиссельбург, ул. Староладожский канал, соор. 1**

Номер характерной (поворотной) точки	X	Y
1	436993.61	2254602.28
2	437072.11	2254634.28
3	437019.11	2254795.78
4	437004.61	2254792.28
5	436747.11	2255463.28
6	436337.09	2255817.41
7	435372.21	2256090.98
8	434901.21	2256223.48
9	434247.71	2257257.48
10	434105.72	2257917.07
11	434058.16	2257893.94
12	434190.31	2257220.98
13	434838.71	2256179.28
14	435313.41	2256045.28
15	435355.91	2256048.28
16	436293.31	2255783.78
17	436655.81	2255455.28
18	436646.81	2255407.78
19	436146.01	2254401.88
20	436142.01	2254368.88
21	436065.11	2254198.58
22	436114.11	2254175.18
23	436332.61	2254665.28
24	436668.11	2255361.78
25	436708.11	2255366.78

Определение географических координат характерных точек границы территории объекта культурного наследия выполнено в местной системе координат МСК-47, зона 2.

Карта (схема) границ территории объекта культурного наследия регионального значения «Комплекс сооружений Петровского канала»
по адресу: Ленинградская область, Кировский муниципальный район, Шлиссельбургское городское поселение, г. Шлиссельбург, ул. Староладожский канал, соор. 1



**Режим использования территории объекта культурного наследия
регионального значения «Комплекс сооружений Петровского канала»
по адресу: Ленинградская область, Кировский муниципальный район,
Шлиссельбургское городское поселение, г. Шлиссельбург,
ул. Староладожский канал, соор. 1**

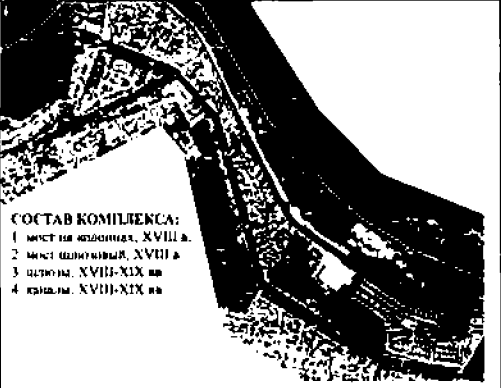


На территории Ансамбля разрешается:

1. Проведение работ по сохранению объекта культурного наследия (памятника истории и культуры) народов Российской Федерации или его отдельных элементов;
2. Сохранение элементов планировочной структуры;
3. Сохранение историко-градостроительной и природной среды объекта культурного наследия;
4. Воссоздание или компенсация утраченных элементов объекта культурного наследия, производимые на основании пункта 1 статьи 45 Федерального закона от 25.06.2002 № 73-ФЗ «Об объектах культурного наследия (памятниках истории и культуры) народов Российской Федерации»;
5. Проведение работ по обеспечению функционирования объекта культурного наследия и поддержанию его инфраструктуры, не нарушающих целостности его территории;
6. Обеспечение доступа к объекту культурного наследия;
7. Обеспечение мер пожарной безопасности;
8. Обеспечение мер экологической безопасности;
9. Строительство, ремонт, реконструкция подземных инженерных коммуникаций с соблюдением требований законодательства Российской Федерации в сфере сохранения объектов культурного наследия.





На территории Ансамбля запрещается:



1. Строительство объектов капитального строительства;
2. Хозяйственная деятельность, ведущая к разрушению, искажению внешнего облика объекта культурного наследия, нарушающая его целостность и создающая угрозу его повреждения, разрушения или уничтожения;
3. Самовольная вырубка растительности, уничтожение травяного покрова;
4. Размещение любых рекламных конструкций;
5. Прокладка наземных и воздушных инженерных коммуникаций, кроме временных, необходимых для проведения работ по сохранению объектов культурного наследия;
6. Создание разрушающих вибрационных нагрузок динамическим воздействием на грунты в зоне их взаимодействия с объектом культурного наследия;
7. Оставление материалов (конструкций) и строительного мусора после демонтажа возведенных сооружений, хозяйственной деятельности, работ по благоустройству;
8. Использование территории объекта культурного наследия под склады и объекты производства взрывчатых и огнеопасных материалов, предметов и веществ, загрязняющих интерьер Ансамбля, его фасад, территорию, водные объекты и (или) имеющие вредные парогазообразные и иные выделения.

Предмет охраны
объекта культурного наследия регионального значения
«Комплекс сооружений Петровского канала»
по адресу: Ленинградская область, Кировский муниципальный район,
Шлиссельбургское городское поселение, г. Шлиссельбург,
ул. Староладожский канал, соор. 1




№ п/п	Виды предмета охраны	Предмет охраны	Фотофиксация
1	2	3	4
1	Объемно-пространственное и планировочное решение Ансамбля:	<p>Местоположение (старое устье ориентировано с севера на юго-восток от реки Невы до административной территориальной границы муниципального образования; новое устье (Малоневский канал) – по северо-западной оси от Староладожского канала до протоки р. Малой Невки), габариты и конфигурация;</p> <p>состав ансамбля: мост на колоннах, XVIII в.; мост шлюзовый, XVIII в.; шлюзы и каналы, XVIII – XIX вв.</p>	 <p>СОСТАВ КОМПЛЕКСА: 1 мост на колоннах, XVIII в. 2 мост шлюзовый, XVIII в. 3 шлюзы, XVIII-XIX вв. 4 каналы, XVIII-XIX вв.</p>  





«Мост на колоннах», XVIII в.

1	Объемно-планировочное решение:	исторические габариты, местоположение и конфигурация двухпролетного моста, включая опоры (береговые устои с колоннами (4 шт.) и полуколоннами (4 шт.), центральный бык с колоннами (8 шт.).	
2	Конструктивная система:	<p>береговые устои моста – местоположение, габариты, конфигурация в плане;</p> <p>основание опор – свайное;</p> <p>колонны и полуколонны с капителями – местоположение, габариты, конфигурация в плане, материал (гранит, чугун);</p> <p>центральный бык – местоположение, габариты, конфигурация в плане.</p>	  



3	<p>Архитектурно-художественное решение:</p>	<p>устои моста и центральный бык (с лестницами спусков) облицованы блоками розового гранита, обработанными в технике бучардирования;</p> <p>исторический рисунок каменной кладки;</p> <p>плита антаблемента опорных колонн с профилированным карнизом – местоположение, габариты, конфигурация;</p> <p>полотно моста со стороны фасадов оформлено в виде фриза с полочкой простого профиля;</p> <p>покрытие полотна моста (тротуар) - участки настила из тротуарных плит (гранит), рисунок укладки плит.</p>	 
---	---	--	---

«Мост шлюзовый», XVIII в.

1	<p>Объемно-планировочное решение:</p>	<p>исторические габариты, местоположение и конфигурация каменного двухпролетного моста, включая опоры (береговые устои).</p>	 
2	<p>Конструктивная система:</p>	<p>береговые устои моста с открылками – местоположение, габариты, конфигурация в плане;</p> <p>основание опор – свайное;</p> <p>своды – полуциркульные;</p>	

		<p>контрфорсы – местоположение (в сводах), габариты, конфигурация, материал (блоки гранита).</p>	
3	<p>Архитектурно-художественное решение:</p>	<p>устои моста, своды, фасады облицованы блоками розового гранита, обработанными в технике бучардирования; исторический рисунок каменной кладки;</p> <p>фасадные арки облицованы гранитом с рисунком укладки «верный руст»;</p> <p>гранитные карнизные плиты – профилировка, рисунок укладки плит;</p> <p>8 колонн – местоположение, габариты, конфигурация, декоративное оформление;</p> <p>покрытие полотна водоспуска (плотины) – булыжник;</p>	  

«Шлюзы», XVIII – XIX вв.

<p>1</p>	<p>Объемно-планировочное решение:</p>	<p>исторические габариты, местоположение (в старом устье Староладожского канала) и конфигурация четырехниточного однокамерного шлюза, включая опоры (береговые устои, быки);</p> <p>исторические габариты, местоположение (в новом устье Староладожского канала – Малоневский канал) и конфигурация двухниточного однокамерного шлюза, включая опоры (береговые устои, центральный бык).</p>	
<p>2</p>	<p>Конструктивная система:</p>	<p>береговые устои шлюзов – местоположение, габариты, конфигурация в плане;</p> <p>основание опор – свайное;</p> <p>быки – местоположение, габариты, конфигурация в плане.</p>	

3

Архитектурно-художественное решение:

устои моста. быки (с лестницами спусков) облицованы блоками розового гранита, обработанными в технике бучардирования;

исторический рисунок каменной кладки;


глухое ограждение (шлюзы в старом устье) – габариты и конфигурация блоков парапета из розового гранита;

гранитный валик парапета (шлюз в новом устье) – габариты, конфигурация;



металлические кованые рымы (причальные кольца) – местоположение, габариты, конфигурация;





гранитная парапетная тумба быка – местоположение (верхняя голова шлюза на Малоневском канале), габариты, конфигурация, оформление;

габариты и конфигурация гранитного настила быков и устоев – из карнизных камней и плит, рисунок укладки.



«Каналы», XVIII – XIX вв.

1	Объемно-планировочное решение:	<p>местоположение, габариты и конфигурация в плане линии каналов с аванкамерами шлюзов; профиль каналов и уклон откосов;</p> <p>объемно-пространственная композиция каналов; габариты и конфигурация гранитных блоков облицовки стенок бассейна и набережной (ниже шлюзов старого устья); габариты и конфигурация настила из тротуарных гранитных боков, вертикальные отметки (старое устье канала); ландшафтное оформление: одернованные откосы с посадками деревьев вдоль каналов; аллея с рядовыми посадками деревьев (видовой состав).</p>	
2	Конструктивная система:	стенки бассейнов шлюзов, набережных, каменные тротуары.	
3	Объемно-планировочное решение	в габаритах исторических подпорных стенок (подводных и надводных), откосов, проезжей части и пешеходных дорожек.	
4	Архитектурно-художественное решение:	<p>горизонтальная кладка стенок бассейна и набережных – из блоков розового гранита, обработанных в технике бучардирования;</p> <p>габариты и конфигурация настила стенок из карнизных камней, рисунок укладки;</p> <p>настил тротуара гранитными плитами, рисунок укладки плит;</p>	

		<p>металлические кованые рымы (причалные кольца) – местоположение, габариты, конфигурация;</p> <p>одерновка берегов;</p> <p>аллея – местоположение (вдоль Староладожского канала, от Красного проспекта до ул. Малоневского канала), рядовые посадки деревьев, видовой состав деревьев – липа, дуб, тополь бальзамический, вяз, ясень, береза, ива.</p>	   
--	--	---	--

Предмет охраны может быть уточнен при проведении дополнительных научных исследований.