

АДМИНИСТРАЦИЯ ЛЕНИНГРАДСКОЙ ОБЛАСТИ
КОМИТЕТ ПО КУЛЬТУРЕ ЛЕНИНГРАДСКОЙ ОБЛАСТИ

ПРИКАЗ

«24» декабря 2018 г.

№ 01.03/18-634
Санкт-Петербург

Об установлении границ территории и предмета охраны объекта культурного наследия регионального значения «Церковь Преображенья» по адресу: Ленинградская область, Волховский муниципальный район, Староладожское сельское поселение, дер. Чернавино, сооружение 28

В соответствии со ст. ст. 3.1, 9.2, 20, 33 Федерального закона от 25 июня 2002 года № 73-ФЗ «Об объектах культурного наследия (памятниках истории и культуры) народов Российской Федерации», ст. 4 областного закона от 25 декабря 2015 года № 140-оз «О государственной охране, сохранении, использовании и популяризации объектов культурного наследия (памятников истории и культуры) народов Российской Федерации, расположенных на территории Ленинградской области», п. 2.2.2. Положения о комитете по культуре Ленинградской области, утвержденного постановлением Правительства Ленинградской области от 24 октября 2017 года № 431, приказываю:

1. Установить границы территории объекта культурного наследия регионального значения «Церковь Преображенья» по адресу: Ленинградская область, Волховский муниципальный район, Староладожское сельское поселение, дер. Чернавино, сооружение 28 (далее – Памятник), принятого на государственную охрану решением Леноблисполкома от 16 сентября 1985 года № 392 согласно приложению 1 к настоящему приказу.

2. Установить предмет охраны Памятника, согласно приложению 2 к настоящему приказу.

3. Отделу по осуществлению полномочий Ленинградской области в сфере объектов культурного наследия департамента государственной охраны, сохранения и использования объектов культурного наследия комитета по культуре Ленинградской области обеспечить:

- внесение соответствующих сведений в Единый государственный реестр объектов культурного наследия (памятников истории и культуры) народов Российской Федерации;

- копию настоящего приказа направить в сроки, установленные действующим законодательством, в федеральный орган исполнительной власти, уполномоченный Правительством Российской Федерации на осуществление государственного кадастрового учета, государственной регистрации прав, ведение Единого государственного реестра недвижимости и предоставление сведений, содержащихся в Едином государственном реестре недвижимости, его территориальные органы.

4. Отделу взаимодействия с муниципальными образованиями, информатизации и организационной работы комитета по культуре Ленинградской области обеспечить размещение настоящего приказа на сайте комитета по культуре Ленинградской области в информационно-телекоммуникационной сети «Интернет».

5. Контроль за исполнением настоящего приказа возложить на заместителя начальника департамента государственной охраны, сохранения и использования объектов культурного наследия комитета по культуре Ленинградской области.

6. Настоящий приказ вступает в силу со дня его официального опубликования.

Председатель комитета



Е.В. Чайковский

Приложение № 1
к приказу комитета по культуре
Ленинградской области
от «*14*» *декабря* 2018 г.
№ *01-03/18-634*




**Границы территории объекта культурного наследия регионального значения
«Церковь Преображенья» по адресу: Ленинградская область, Волховский
муниципальный район, Староладожское сельское поселение, дер. Чернавино,
сооружение 28**

Границы проходят от поворотной (характерной) точки 1 на северо-запад до поворотной (характерной) точки 2, далее на северо-восток до поворотной (характерной) точки 3, далее на юго-восток до поворотной (характерной) точки 4, далее на юго-запад до до исходной поворотной (характерной точки) 1.

**Карта (схема)
границ территории объекта культурного наследия регионального значения
«Церковь Преображенья» по адресу: Ленинградская область, Волховский
муниципальный район, Староладожское сельское поселение, дер. Чернавино,
сооружение 28**



Условные обозначения

-  Границы объекта культурного наследия
-  Объект культурного наследия
-  1 Номер поворотной (характерной точки)

**Перечень координат
поворотных (характерных) точек границ территории объекта культурного наследия
регионального значения «Церковь Преображенья» по адресу: Ленинградская
область, Волховский муниципальный район, Староладожское сельское поселение,
дер. Черनावино, сооружение 28**

| Обозначение (номер) характерной точки | Долгота (X) | Широта (Y) |
|--|-------------|------------|
| 1 | 443795.01 | 2326103.45 |
| 2 | 443804.91 | 2326097.15 |
| 3 | 443812.81 | 2326109.15 |
| 4 | 443803.31 | 2326115.55 |
| 1 | 443795.01 | 2326103.45 |

**Режим использования территории объекта культурного наследия
регионального значения «Церковь Преображенья» по адресу: Ленинградская
область, Волховский муниципальный район, Староладожское сельское
поселение, дер. Чернавино, сооружение 28**

На территории Памятника разрешается:

- проведение работ по сохранению объекта культурного наследия (меры, направленные на обеспечение физической сохранности и сохранение историко-культурной ценности объекта культурного наследия, предусматривающие консервацию, ремонт, реставрацию, включающие в себя научно-исследовательские, изыскательские, проектные и производственные работы, научное руководство за проведением работ по сохранению объекта культурного наследия, технический и авторский надзор за проведением этих работ);

- реконструкция, ремонт инженерных коммуникаций, благоустройство, озеленение, установка малых архитектурных форм, иная хозяйственная деятельность (по согласованию с региональным органом охраны объектов культурного наследия), не противоречащая требованиям обеспечения сохранности объекта культурного наследия и позволяющая обеспечить функционирование объекта культурного наследия в современных условиях, обеспечивающая недопущение ухудшения состояния территории объекта культурного наследия.

На территории Памятника запрещается:




- строительство объектов капитального строительства;



- проведение земляных, строительных, мелиоративных работ и иных работ, за исключением работ по сохранению объекта культурного наследия или его отдельных элементов, сохранению историко-градостроительной или природной среды объекта культурного наследия;

- установка рекламных конструкций, распространение наружной рекламы;

- осуществление любых видов деятельности, ухудшающих экологические условия и гидрологический режим на территории объекта культурного наследия, создающих вибрационные нагрузки динамическим воздействием на грунты в зоне их взаимодействия с объектом культурного наследия.

Предмет охраны
объекта культурного наследия регионального значения
«Церковь Преображенья» по адресу: Ленинградская область, Волховский
муниципальный район, Староладожское сельское поселение, дер. Чернавино,
сооружение 28

| № п/п | Виды предмета охраны | Предмет охраны | Фотофиксация |
|-------|-------------------------------------|--|--|
| 1 | Объемно-пространственное решение: | Исторические габариты и конфигурация прямоугольного в плане здания. |  |
| 2 | Конструктивная система: | Местоположение и материал несущих стен. | |
| 3 | Объемно-планировочное решение: | Объемно-планировочное решение в габаритах капитальных стен. | |
| 5 | Архитектурно-художественное решение | <p>Местоположение, габариты и конфигурации дверных и оконных проемов;</p> <p>аркатурный пояс по периметру основного объема здания церкви. Венчающий аркатурный пояс апсиды</p> <p>оконные решетки (материал железо, техника исполнения – ковка).</p> |   |

| | | | |
|--|--|---|---|
| | | <p>Портал главного входа оформленный профилированным арочным наличником.</p> <p>Ниша с арочным завершением над порталом центрального входа оформленная треугольным сандриком. Дентикулы.</p> <p>Аркатурный пояс венчающий первый ярус колокольни и пояс с крестообразным орнаментом</p> |   |
|--|--|---|---|

Предмет охраны может быть уточнен при проведении дополнительных научных исследований.