



АДМИНИСТРАЦИЯ ЛЕНИНГРАДСКОЙ ОБЛАСТИ
КОМИТЕТ ПО КУЛЬТУРЕ ЛЕНИНГРАДСКОЙ ОБЛАСТИ

ПРИКАЗ

«*21*» *декабря* 2018 г.

№ *03/18-584*
Санкт-Петербург

Об установлении границ территории и предмета охраны объекта культурного наследия регионального значения «Здание частного банка» по адресу: Ленинградская область, Выборгский муниципальный район, г. Выборг, пр. Ленина, д. 2

В соответствии со ст. ст. 3.1, 9.2, 20, 33 Федерального закона от 25 июня 2002 года № 73-ФЗ «Об объектах культурного наследия (памятниках истории и культуры) народов Российской Федерации», ст. 4 областного закона от 25 декабря 2015 года № 140-оз «О государственной охране, сохранении, использовании и популяризации объектов культурного наследия (памятников истории и культуры) народов Российской Федерации, расположенных на территории Ленинградской области», п. 2.2.2. Положения о комитете по культуре Ленинградской области, утвержденного постановлением Правительства Ленинградской области от 24 октября 2017 года № 431, приказываю:

1. Установить границы территории объекта культурного наследия регионального значения «Здание частного банка» по адресу: Ленинградская область, Выборгский муниципальный район, г. Выборг, пр. Ленина, д. 2 (далее - Памятник), принятого на государственную охрану решением Леноблисполкома от 16 сентября 1985 года № 402, согласно приложению 1 к настоящему приказу.

2. Установить предмет охраны Памятника согласно приложению 2 к настоящему приказу.

3. Отделу по осуществлению полномочий Ленинградской области в сфере объектов культурного наследия департамента государственной охраны, сохранения и использования объектов культурного наследия комитета по культуре Ленинградской области обеспечить:

- внесение соответствующих сведений в Единый государственный реестр объектов культурного наследия (памятников истории и культуры) народов Российской Федерации;

- копию настоящего приказа направить в сроки, установленные действующим законодательством, в федеральный орган исполнительной власти, уполномоченный

Правительством Российской Федерации на осуществление государственного кадастрового учета, государственной регистрации прав, ведение Единого государственного реестра недвижимости и предоставление сведений, содержащихся в Едином государственном реестре недвижимости, его территориальные органы.

4. Отделу взаимодействия с муниципальными образованиями, информатизации и организационной работы комитета по культуре Ленинградской области обеспечить размещение настоящего приказа на сайте комитета по культуре Ленинградской области в информационно-телекоммуникационной сети «Интернет».

5. Контроль за исполнением настоящего приказа возложить на заместителя начальника департамента государственной охраны, сохранения и использования объектов культурного наследия комитета по культуре Ленинградской области.

6. Настоящий приказ вступает в силу со дня его официального опубликования.

Председатель комитета

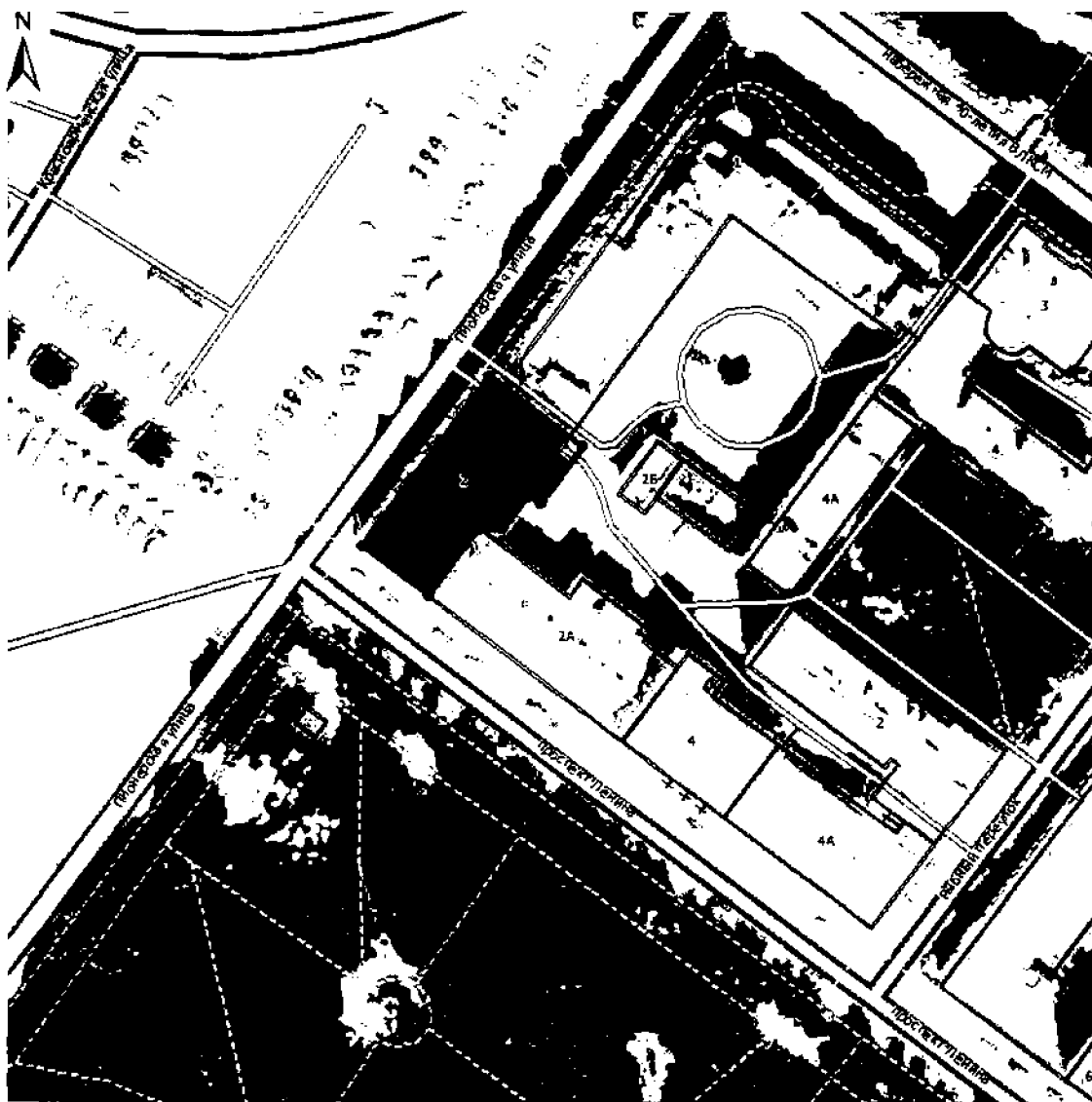


Е.В. Чайковский



Приложение 1
к приказу комитета по культуре
Ленинградской области
от «*20*» *декабря* 2018 г.
№ *01-03/18-584*

**Границы территории объекта культурного наследия регионального значения
«Здание частного банка» по адресу: Ленинградская область, Выборгский
муниципальный район, г. Выборг, пр. Ленина, д. 2**

Карта (схема) границ территории объекта культурного наследия

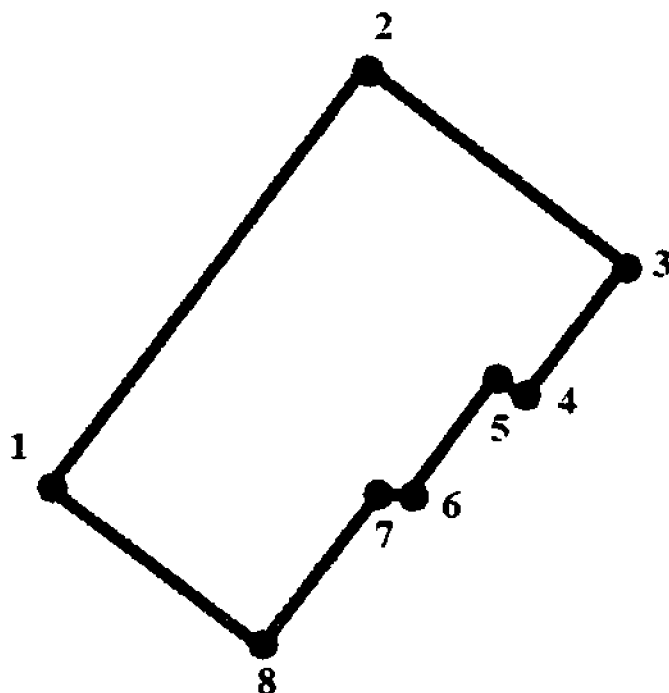


УСЛОВНЫЕ ОБОЗНАЧЕНИЯ

-  граница территории объекта культурного наследия регионального значения
-  объект культурного наследия регионального значения

МАСШТАБ 1:1000
0 5 10 20 30 40
М

**Перечень координат поворотных (характерных) точек границ территории
объекта культурного наследия**



Обозначение (номер) характерной точки	Долгота (X)	Широта (Y)
1	522886,65	1293205,11
2	522917,43	1293228,43
3	522903,04	1293247,37
4	522893,27	1293239,92
5	522894,72	1293237,94
6	522886,12	1293231,36
7	522886,11	1293229,17
8	522874,99	1293220,58
9	522886,65	1293205,11
10	522917,43	1293228,43
11	522903,04	1293247,37

Определение географических координат характерных точек границы территории объекта культурного наследия выполнено в местной системе координат МСК-47.

**Режим использования территории объекта культурного наследия
регионального значения «Здание частного банка» по адресу: Ленинградская
область, Выборгский муниципальный район, г. Выборг, пр. Ленина, д. 2**

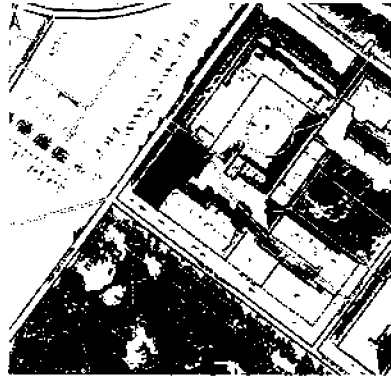

На территории Памятника разрешается:

- ведение хозяйственной деятельности, не противоречащей требованиям обеспечения сохранности объекта культурного наследия и позволяющей обеспечить функционирование объекта культурного наследия в современных условиях;
- сохранение и восстановление (регенерация) историко-градостроительной и природной среды объекта культурного наследия (восстановление, воссоздание, восполнение частично или полностью утраченных элементов и характеристик историко-градостроительной и природной среды территории);
- сохранение исторических элементов планировочной структуры территории;
- сохранение исторических элементов природного и культурного ландшафта;
- реконструкция, ремонт инженерных коммуникаций, благоустройство, озеленение, установка малых архитектурных форм, иная хозяйственная деятельность (по согласованию с региональным органом охраны объектов культурного наследия), не противоречащая требованиям обеспечения сохранности объекта культурного наследия и позволяющая обеспечить функционирование объекта культурного наследия в современных условиях, обеспечивающая недопущение ухудшения состояния территории объекта культурного наследия. Применение при благоустройстве и оборудовании территории традиционных материалов: (дерево, камень, кирпич) в покрытиях, малых архитектурных формах, исключая контрастные сочетания и яркую цветовую гамму.

На территории Памятника запрещается:

- строительство объектов капитального строительства и увеличение объемно-пространственных характеристик существующих на территории объекта культурного наследия объектов капитального строительства;
- проведение земляных, строительных, мелиоративных работ и иных работ, за исключением работ по сохранению объекта культурного наследия или его отдельных элементов, сохранению историко-градостроительной или природной среды объекта культурного наследия;
- установка рекламных конструкций, распространение наружной рекламы;
- прокладка наземных и воздушных инженерных коммуникаций, кроме временных, необходимых для проведения работ по сохранению;
- устройство автостоянок; размещение мусора (свалок) на территории объекта культурного наследия; использование пиротехнических средств и фейерверков;
- осуществление любых видов деятельности, ухудшающих экологические условия и гидрологический режим на территории объекта культурного наследия, создающих вибрационные нагрузки динамическим воздействием на грунты в зоне их взаимодействия с объектами культурного наследия.

Предмет охраны
объекта культурного наследия регионального значения
«Здание частного банка» по адресу: Ленинградская область, Выборгский
муниципальный район, г. Выборг, пр. Ленина, д. 2

№ п/п	Виды предметов охраны	Элементы предметов охраны	Фотофиксация
1	2	3	
1	Градостроительные характеристики:	<p>Местоположение.</p> <p>Композиционная роль объекта в застройке территории и в структуре окружающего природного и культурного ландшафта.</p> <p>Сохранившиеся исторические габариты и объемно-пространственная структура, сквозной арочный проезд.</p> <p>Секторы и направления видовых раскрытий, исторически сложившийся масштаб окружающей застройки.</p>	
2	Архитектурные и конструктивные характеристики:	<p>Объемно-планировочная структура и архитектурное решение объекта: высотные отметки и конфигурация кровли (скатная, покрытие - металлочерепица), габариты и конфигурация плана помещений, первоначальные входы, лестницы, крыльца.</p> <p>Исторические кирпичные стены, габариты помещений в пределах капитальных стен, исторические отметки, конструкция перекрытий (плоские, сводчатые), историческое расположение габариты и конфигурация, сохранившиеся заполнения оконных, дверных и арочных проемов, колонны и столбы; исторический первоначальный рисунок расстекловки оконных заполнений.</p>	


Элементы композиционного и архитектурного решения фасадов здания: высокие щипцы на фасадах, декорированные гранитными поясками, лопатками; арочные ниши;

терраса с ограждением на дворовом фасаде.

Первоначальные материалы фасадных покрытий (лицевой кирпич, гранитные вставки, терракотовые скульптурные детали), дворовый фасад (гладкая штукатурка), цоколь на уличном фасаде (облицовка серыми гранитными блоками с фактурной поверхностью), наружные крыльца (гранит).

Архитектурно-художественные, сохранившиеся элементы оформления интерьеров: материалы покрытия ступеней и площадок, сохранившиеся первоначальные ограждения лестниц; кессонированные потолки, профилированные карнизы на потолках (частично с модульонами, иониками и галтелями), потолочные розетки с растительным орнаментом; сохранившееся покрытие пола (гранит, мрамор, керамическая плитка).

Предметы декоративно-прикладного искусства: первоначальные двери главного входа (металлические), накладные элементы с чеканкой гербов г. Выборга и Выборгской губернии.



Предмет охраны может быть уточнен при проведении дополнительных научных исследований.