



АДМИНИСТРАЦИЯ ЛЕНИНГРАДСКОЙ ОБЛАСТИ
КОМИТЕТ ПО КУЛЬТУРЕ ЛЕНИНГРАДСКОЙ ОБЛАСТИ

ПРИКАЗ

«18» декабря 2018 г.

№ 01-03/18-496
Санкт-Петербург

**Об установлении границ территории и предмета охраны
объекта культурного наследия регионального значения «Памятный знак
в честь реконструкции в 1968 г. Сайменского канала» по адресу:
Ленинградская область, Выборгский район, п. Брусничное,
у шлюза № 1 Сайменского канала**

В соответствии со ст. ст. 3.1, 9.2, 20, 33 Федерального закона от 25 июня 2002 года № 73-ФЗ «Об объектах культурного наследия (памятниках истории и культуры) народов Российской Федерации», ст. 4 областного закона от 25 декабря 2015 года № 140-оз «О государственной охране, сохранении, использовании и популяризации объектов культурного наследия (памятников истории и культуры) народов Российской Федерации, расположенных на территории Ленинградской области», п. 2.2.2. Положения о комитете по культуре Ленинградской области, утвержденного постановлением Правительства Ленинградской области от 24 октября 2017 года № 431, приказываю:

1. Установить границы территории объекта культурного наследия регионального значения «Памятный знак в честь реконструкции в 1968 г. Сайменского канала» по адресу: Ленинградская область, Выборгский район, п. Брусничное, у шлюза № 1 Сайменского канала (далее - Памятник), принятого на государственную охрану указом Президента Российской Федерации от 05 мая 1997 года № 452, согласно приложению 1 к настоящему приказу.

2. Установить предмет охраны Памятника согласно приложению 2 к настоящему приказу.

3. Отделу по осуществлению полномочий Ленинградской области в сфере объектов культурного наследия департамента государственной охраны, сохранения и использования объектов культурного наследия комитета по культуре Ленинградской области обеспечить:

- внесение соответствующих сведений в Единый государственный реестр объектов культурного наследия (памятников истории и культуры) народов Российской Федерации;


- копию настоящего приказа направить в сроки, установленные действующим законодательством, в федеральный орган исполнительной власти, уполномоченный Правительством Российской Федерации на осуществление государственного кадастрового учета, государственной регистрации прав, ведение Единого государственного реестра недвижимости и предоставление сведений, содержащихся в Едином государственном реестре недвижимости, его территориальные органы.

4. Отделу взаимодействия с муниципальными образованиями, информатизации и организационной работы комитета по культуре Ленинградской области обеспечить размещение настоящего приказа на сайте комитета по культуре Ленинградской области в информационно-телекоммуникационной сети «Интернет».

5. Контроль за исполнением настоящего приказа возложить на заместителя начальника департамента государственной охраны, сохранения и использования объектов культурного наследия комитета по культуре Ленинградской области.

6. Настоящий приказ вступает в силу со дня его официального опубликования.

Председатель комитета




Е.В. Чайковский

Приложение 1
к приказу комитета по культуре
Ленинградской области
от «18» декабря 2018 г.
№ 01-03/18-496

**Границы территории объекта культурного наследия регионального значения
«Памятный знак в честь реконструкции в 1968 г. Сайменского канала»
по адресу: Ленинградская область, Выборгский район, п. Брусничное,
у шлюза № 1 Сайменского канала**

Карта (схема) границ территории объекта культурного наследия




УСЛОВНЫЕ ОБОЗНАЧЕНИЯ

- граница территории объекта культурного наследия регионального значения
- объект культурного наследия регионального значения

МАСШТАБ 1:1000
0 5 10 20 30 40 м

**Перечень координат поворотных (характерных) точек границ территории
объекта культурного наследия**



| Обозначение (номер) характерной точки | Долгота (X) | Широта (Y) |
|--|-------------|------------|
| 1 | 533733,64 | 1292934,77 |
| 2 | 533734,39 | 1292945,04 |
| 3 | 533707,00 | 1292947,02 |
| 4 | 533706,26 | 1292936,76 |

Определение географических координат характерных точек границы территории объекта культурного наследия выполнено в местной системе координат МСК-47 (Ленинградская область) зона 1.

**Режим использования территории объекта культурного наследия
регионального значения «Памятный знак в честь реконструкции в 1968 г.
Сайменского канала» по адресу: Ленинградская область, Выборгский район,
п. Брусничное, у шлюза № 1 Сайменского канала**

На территории Памятника разрешается:

- ведение хозяйственной деятельности, не противоречащей требованиям обеспечения сохранности объекта культурного наследия и позволяющей обеспечить функционирование объекта культурного наследия в современных условиях;
- сохранение и восстановление (регенерация) историко-градостроительной и природной среды объекта культурного наследия (восстановление, воссоздание, восполнение частично или полностью утраченных элементов и характеристик историко-градостроительной и природной среды территории);
- сохранение исторических элементов планировочной структуры территории;
- сохранение исторических элементов природного и культурного ландшафта;
- реконструкция, ремонт инженерных коммуникаций, благоустройство, озеленение, установка малых архитектурных форм, иная хозяйственная деятельность (по согласованию с региональным органом охраны объектов культурного наследия), не противоречащая требованиям обеспечения сохранности объекта культурного наследия и позволяющая обеспечить функционирование объекта культурного наследия в современных условиях, обеспечивающая недопущение ухудшения состояния территории объекта культурного наследия. Применение при благоустройстве и оборудовании территории традиционных материалов: (дерево, камень, кирпич) в покрытиях, малых архитектурных формах, исключая контрастные сочетания и яркую цветовую гамму.

На территории Памятника запрещается:

- строительство объектов капитального строительства и увеличение объемно-пространственных характеристик существующих на территории объекта культурного наследия объектов капитального строительства;
- проведение земляных, строительных, мелиоративных работ и иных работ, за исключением работ по сохранению объекта культурного наследия или его отдельных элементов, сохранению историко-градостроительной или природной среды объекта культурного наследия;
- установка рекламных конструкций, распространение наружной рекламы;
- установка средств технического обеспечения;
- прокладка наземных и воздушных инженерных коммуникаций, кроме временных, необходимых для проведения работ по сохранению;
- размещение мусора (свалок) на территории Памятника;
- использование пиротехнических средств и фейерверков;
- осуществление любых видов деятельности, ухудшающих экологические условия и гидрологический режим на территории объекта культурного наследия, создающих вибрационные нагрузки динамическим воздействием на грунты в зоне их взаимодействия с объектами культурного наследия.

Приложение 2
к приказу комитета по культуре
Ленинградской области
от «18» декабря 2018 г.
№ 01-03/18-496

Предмет охраны
объекта культурного наследия регионального значения
«Памятный знак в честь реконструкции в 1968 г. Сайменского канала»
по адресу: Ленинградская область, Выборгский район, п. Брусничное,
у шлюза № 1 Сайменского канала

| № п/п | Виды предметов охраны | Элементы предметов охраны | Фотофиксация |
|-------|--|---|---|
| 1 | 2 | 3 | |
| 1 | Градостроительные характеристики: | <p>Местоположение объекта. Композиционная роль объекта в структуре окружающего природного и культурного ландшафта.</p> <p>Сохранившиеся исторические габариты. Секторы и направления видовых раскрытий, исторически сложившийся масштаб окружающей застройки.</p> |  <p>The top photograph shows the monument from a distance, situated in a wooded area. The bottom photograph shows a close-up of the two tall, dark stone pillars with a metal beam connecting them at the top, viewed from a low angle on a paved area.</p> |
| 2 | Архитектурные и конструктивные характеристики: | <p>Объемно-пространственная композиция: две стелы из гранита с металлическими перемычками, гранитная лестница, на внутренних сторонах стел, обращённых друг к другу, металлические таблички с надписями на финском и русском языках:</p> |  <p>A close-up photograph of the monument's structure, showing the two tall, dark stone pillars and the metal beam connecting them at the top. The structure is set against a light background.</p> |

"SAIMAAN KANAVAN
JÄLLEENRAKENTAMINEN
VUOSINA 1963 – 1968 ON
SUOMEN JA NEUVOSTOLIITON
KANSOJEN YSTÄVYYDEN
TULOS"





"РЕКОНСТРУКЦИЯ
САЙМЕНСКОГО КАНАЛА В
1963 – 1968 ГОДАХ РЕЗУЛЬТАТ
ДРУЖБЫ НАРОДОВ
СОВЕТСКОГО СОЮЗА И
ФИНЛЯНДИИ".

Конструктивное решение и
габариты памятника в редакции
1968 года.

Техника и материал памятника:
гранит, фактура и характер
отделки поверхностей.

Тема памятника – реконструкция
Сайменского канала.

Площадка памятника: форма,
размер, характер и материал
мощения, лестница, бордюр,
включая материал и
колористическое решение.



Предмет охраны может быть уточнен при проведении дополнительных научных исследований.