

АДМИНИСТРАЦИЯ ЛЕНИНГРАДСКОЙ ОБЛАСТИ
КОМИТЕТ ПО КУЛЬТУРЕ ЛЕНИНГРАДСКОЙ ОБЛАСТИ

ПРИКАЗ

«18» декабря 2018 г.

№ 01-03/18-485
Санкт-Петербург

Об установлении границ территории и предмета охраны объекта культурного наследия регионального значения «Мемориальный комплекс на рубеже обороны 1941 г.» по адресу: Ленинградская область, Лужский муниципальный район, Лужское городское поселение, г. Луга, пр. Володарского, соор. 41/1п, 56/2п, 56/1п

В соответствии со ст. ст. 3.1, 9.2, 20, 33 Федерального закона от 25 июня 2002 года № 73-ФЗ «Об объектах культурного наследия (памятниках истории и культуры) народов Российской Федерации», ст. 4 закона Ленинградской области от 25 декабря 2015 года № 140-оз «О государственной охране, сохранении, использовании и популяризации объектов культурного наследия (памятников истории и культуры) народов Российской Федерации, расположенных на территории Ленинградской области», п. 2.2.2. Положения о комитете по культуре Ленинградской области, утвержденного постановлением Правительства Ленинградской области от 24 октября 2017 года № 431, приказываю:

1. Установить границы территории объекта культурного наследия регионального значения «Мемориальный комплекс на рубеже обороны 1941 г.» по адресу: Ленинградская область, Лужский муниципальный район, Лужское городское поселение, г. Луга, пр. Володарского, соор. 41/1п, 56/2п, 56/1п (далее – Ансамбль), принятого на государственную охрану решением Исполнительного комитета Ленинградского областного Совета народных депутатов от 16 мая 1988 года № 189, согласно приложению 1 к настоящему приказу.

2. Установить предмет охраны Памятника согласно приложению 2 к настоящему приказу

3. Отделу по осуществлению полномочий Ленинградской области в сфере объектов культурного наследия департамента государственной охраны, сохранения и использования объектов культурного наследия комитета по культуре Ленинградской области обеспечить:

- внесение соответствующих сведений в Единый государственный реестр объектов культурного наследия (памятников истории и культуры) народов Российской Федерации;


- копию настоящего приказа направить в сроки, установленные действующим законодательством, в федеральный орган исполнительной власти, уполномоченный Правительством Российской Федерации на осуществление государственного кадастрового учета, государственной регистрации прав, ведение Единого государственного реестра недвижимости и предоставление сведений, содержащихся в Едином государственном реестре недвижимости, его территориальные органы.

4. Отделу взаимодействия с муниципальными образованиями, информатизации и организационной работы комитета по культуре Ленинградской области обеспечить размещение настоящего приказа на сайте комитета по культуре Ленинградской области в информационно-телекоммуникационной сети «Интернет».

5. Контроль за исполнением настоящего приказа возложить на заместителя начальника департамента государственной охраны, сохранения и использования объектов культурного наследия комитета по культуре Ленинградской области.

6. Настоящий приказ вступает в силу со дня его официального опубликования.

Председатель комитета



Е.В. Чайковский

Приложение № 1
к приказу комитета по культуре
Ленинградской области
от «18» декабря 2018 г.
№ 01-03/18Л 485



**Границы территории объекта культурного наследия регионального значения
«Мемориальный комплекс на рубеже обороны 1941 г.» по адресу:
Ленинградская область, Лужский муниципальный район, Лужское городское
поселение, г. Луга, пр. Володарского, соор. 41/1п, 56/2п, 56/1п**

От точки 1 к точке 2 на юг;
от точки 2 к точке 3 на юго-восток;
от точки 3 к точке 4 на северо-восток;
от точки 4 к точке 1 на северо-запад;
от точки 5 к точке 6 на юго-запад;
от точки 6 к точке 7 на юго-восток;
от точки 7 к точке 8 на северо-восток;
от точки 8 к точке 5 на северо-запад.

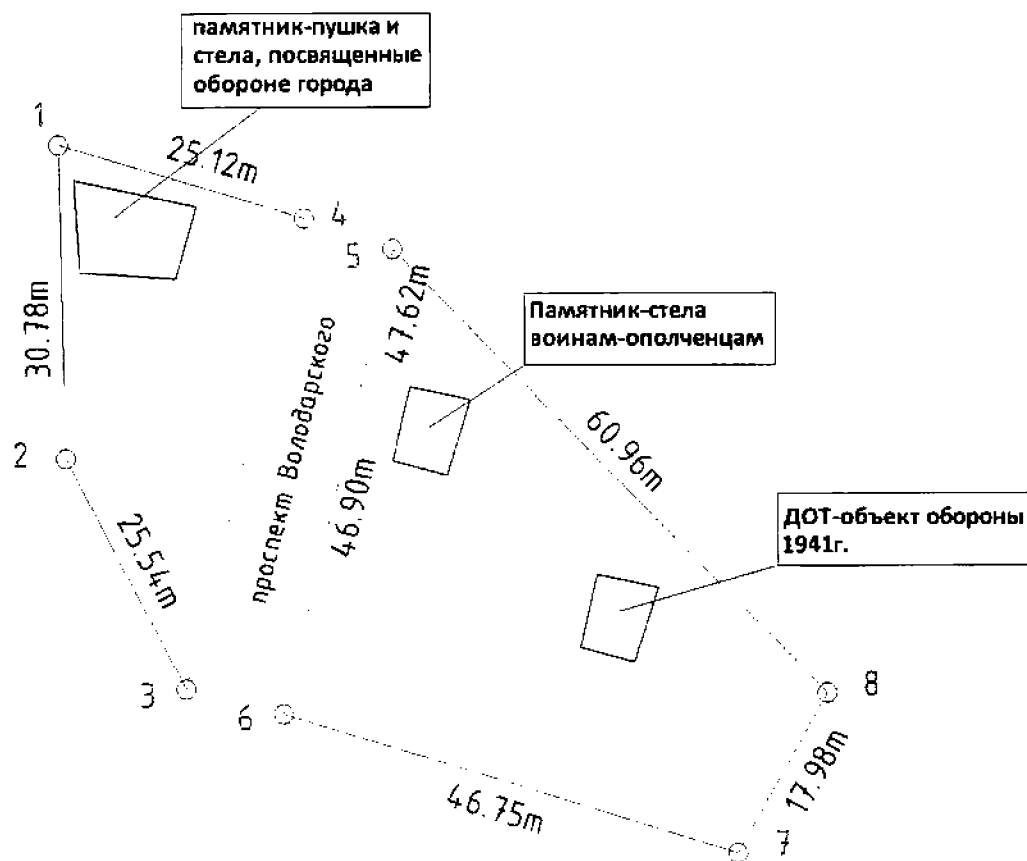
**Карта (схема) границ территории объекта культурного наследия
регионального значения «Мемориальный комплекс на рубеже обороны 1941 г.»
по адресу: Ленинградская область, Лужский муниципальный район, Лужское
городское поселение, г. Луга, пр. Володарского, соор. 41/1п, 56/2п, 56/1п**



Условные обозначения

-  граница территории объекта культурного наследия
регионального значения
-  объект культурного наследия регионального значения

Перечень координат поворотных (характерных) точек границ территории объекта культурного наследия регионального значения «Мемориальный комплекс на рубеже обороны 1941 г.» по адресу: Ленинградская область, Лужский муниципальный район, Лужское городское поселение, г. Луга, пр. Володарского, соор. 41/1п, 56/2п, 56/1п



Обозначение (номер) характерной точки	Долгота (X)	Широта (Y)
1	3185926.4068	6500565.5294
2	3185926.9479	6500534.7552
3	3185938.694	6500512.0725
4	3185950.44	6500558.22
5	3185959.11	6500555.18
6	3185948.2027	6500509.5675
7	3185992.9249	6500495.9502
8	3186001.7462	6500511.6143

Определение географических координат характерных точек границы территории объекта культурного наследия выполнено в МСК – города ЛУГА.

**Режим использования территории объекта культурного наследия
регионального значения «Мемориальный комплекс на рубеже обороны 1941 г.»
по адресу: Ленинградская область, Лужский муниципальный район, Лужское
городское поселение, г. Луга, пр. Володарского, соор. 41/1п, 56/2п, 56/1п**

На территории Памятника разрешается:

- проведение работ по сохранению объекта культурного наследия (меры, направленные на обеспечение физической сохранности и сохранение историко-культурной ценности объекта культурного наследия, предусматривающие консервацию, ремонт, реставрацию, включающие в себя научно-исследовательские, изыскательские, проектные и производственные работы, научное руководство за проведением работ по сохранению объекта культурного наследия, технический и авторский надзор за проведением этих работ);

- реконструкция, ремонт существующих дорог, инженерных коммуникаций, благоустройство, озеленение, установка малых архитектурных форм, иная хозяйственная деятельность (по согласованию с региональным органом охраны объектов культурного наследия), не противоречащая требованиям обеспечения сохранности объекта культурного наследия и позволяющая обеспечить функционирование объекта культурного наследия в современных условиях, обеспечивающая недопущение ухудшения состояния территории объекта культурного наследия.

На территории Памятника запрещается:

- строительство объектов капитального строительства и увеличение объемно-пространственных характеристик существующих на территории объекта культурного наследия объектов капитального строительства; проведение земляных, строительных, мелиоративных работ и иных работ, за исключением работ по сохранению объекта культурного наследия или его отдельных элементов, сохранению историко-градостроительной или природной среды объекта культурного наследия;

- установка рекламных конструкций, распространение наружной рекламы;

- осуществление любых видов деятельности, ухудшающих экологические условия и гидрологический режим на территории объекта культурного наследия, создающих вибрационные нагрузки динамическим воздействием на грунты в зоне их взаимодействия с объектами культурного наследия.

Приложение № 2
к приказу комитета по культуре
Ленинградской области
от «18» декабря 2018 г.
№ 01-103/18-485

Предмет охраны
объекта культурного наследия регионального значения «Мемориальный комплекс на рубеже обороны 1941 г.» по адресу: Ленинградская область, Лужский муниципальный район, Лужское городское поселение, г. Луга, пр. Володарского, соор. 41/1п, 56/2п, 56/1п

№ п/п	Виды предмета охраны	Элементы предмета охраны
1	Мемориальное значение объекта	Причастность объекта к историческому событию: Великая Отечественная война 1941-1945 гг. Историко-культурная ценность мемориального комплекса.
2	Объемно-пространственное решение	Историческое пространственное и архитектурно-композиционное решение, габариты, силуэт мемориальной композиции, состоящей из следующих элементов: а) памятник-пушка; б) металлическая стела; в) дот с установленным перед ним противотанковым надолбом; г) памятник в виде морских якорей с цепями на бетонном постаменте с текстом. Планировочное решение полевых укреплений вокруг дота. Подход к мемориальной композиции, оборудованный лестничными маршами.
3	Конструкции памятника	а) пушка: материал – металл, постамент – гранит; б) стела: материал – металл; в) дот: материал – гранит; г) якоря: материал – металл.
4	Архитектурное решение	а) оформление памятника в виде пушки на гранитном постаменте; текст мемориальной доски с Указом Президиума Верховного Совета СССР о награждении г. Луга Ленинградской обл. Орденом Отечественной войны I ст. б) оформление металлической стелы в виде носа

		<p>корабля с текстом: «ВЕЧНАЯ СЛАВА ГЕРОЯМ, ПАВШИМ В БОЯХ ЗА РОДИНУ! ЗДЕСЬ В ИЮЛЕ-АВГУСТЕ 1941 Г., ЗАЩИЩАЯ ГОРОД ЛЕНИНА, ГЕРОИЧЕСКИ СРАЖАЛСЯ БАТАЛЬОН ОПОЛЧЕНЦЕВ- ДОБРОВОЛЬЦЕВ БАЛТИЙСКОГО СУДОСТРОИТЕЛЬНОГО ЗАВОДА»</p> <p>и изображением Ордена Отечественной войны на гранитной доске; на тыльной стороне текст: «В ЧЕСТЬ 20-ЛЕТИЯ ПОБЕДЫ НАД ФАШИСТСКОЙ ГЕРМАНИЕЙ ОТ КОЛЛЕКТИВА ЗАВОДА МАЙ 1965 Г.»;</p> <p>перед стелой лестничный марш с бетонными ступенями;</p> <p>в) оформление дота конфигурации близкой к прямоугольной в плане, сложенный из гранита;</p> <p>г) памятник в виде морских якорей с цепями на бетонном постаменте с текстом: «ВЫ НАМИ НЕ ЗАБЫТЫ. ВОЗМЕЗДИЕ ДАНО СПОЛНА! И СОХРАНЯТ В ВЕКАХ ГРАНИТЫ НАМ ДОРОГИЕ ИМЕНА. В ДЕНЬ 30-ЛЕТИЯ ПОБЕДЫ ОТ ТРУДЯЩИХСЯ БАЛТИЙСКОГО ЗАВОДА ИМ. С. ОРДЖОНИКИДЗЕ 9 МАЯ 1975 Г. ВОССТАНОВЛЕНО НА БАЛТИЙСКОМ ЗАВОДЕ В ГОД 70-ЛЕТИЯ ПОБЕДЫ 9 МАЯ 2015 Г.»</p>
--	--	---

Предмет охраны может быть уточнен при проведении дополнительных научных исследований