

АДМИНИСТРАЦИЯ ЛЕНИНГРАДСКОЙ ОБЛАСТИ
КОМИТЕТ ПО КУЛЬТУРЕ ЛЕНИНГРАДСКОЙ ОБЛАСТИ

ПРИКАЗ

«18» *февраля* 2018 г.

№ *01-03/18-492*
Санкт-Петербург

Об установлении границ территории и предмета охраны объекта культурного наследия регионального значения «Дом, на котором 12 февраля 1944 г. было водружено Красное Знамя в честь освобождения города от немецко-фашистских захватчиков. На доме установлена памятная доска» по адресу: Ленинградская область, Лужский муниципальный район, Лужское городское поселение, г. Луга, пр. Кирова, д. 64

В соответствии со ст. ст. 3.1, 9.2, 20, 33 Федерального закона от 25 июня 2002 года № 73-ФЗ «Об объектах культурного наследия (памятниках истории и культуры) народов Российской Федерации», ст. 4 закона Ленинградской области от 25 декабря 2015 года № 140-оз «О государственной охране, сохранении, использовании и популяризации объектов культурного наследия (памятников истории и культуры) народов Российской Федерации, расположенных на территории Ленинградской области», п. 2.2.2. Положения о комитете по культуре Ленинградской области, утвержденного постановлением Правительства Ленинградской области от 24 октября 2017 года № 431, приказываю:

1. Установить границы территории объекта культурного наследия регионального значения «Дом, на котором 12 февраля 1944 г. было водружено Красное Знамя в честь освобождения города от немецко-фашистских захватчиков. На доме установлена памятная доска» по адресу: Ленинградская область, Лужский муниципальный район, Лужское городское поселение, г. Луга, пр. Кирова, д. 64 (далее – Памятник), принятого на государственную охрану решением Исполнительного комитета Ленинградского областного Совета народных депутатов от 16 мая 1988 года № 189, согласно приложению 1 к настоящему приказу.

2. Установить предмет охраны Памятника согласно приложению 2 к настоящему приказу

3. Отделу по осуществлению полномочий Ленинградской области в сфере объектов культурного наследия департамента государственной охраны, сохранения и использования объектов культурного наследия комитета по культуре Ленинградской области обеспечить:

- внесение соответствующих сведений в Единый государственный реестр объектов культурного наследия (памятников истории и культуры) народов Российской Федерации;

- копию настоящего приказа направить в сроки, установленные действующим законодательством, в федеральный орган исполнительной власти, уполномоченный Правительством Российской Федерации на осуществление государственного кадастрового учета, государственной регистрации прав, ведение Единого государственного реестра недвижимости и предоставление сведений, содержащихся в Едином государственном реестре недвижимости, его территориальные органы.

4. Отделу взаимодействия с муниципальными образованиями, информатизации и организационной работы комитета по культуре Ленинградской области обеспечить размещение настоящего приказа на сайте комитета по культуре Ленинградской области в информационно-телекоммуникационной сети «Интернет».

5. Контроль за исполнением настоящего приказа возложить на заместителя начальника департамента государственной охраны, сохранения и использования объектов культурного наследия комитета по культуре Ленинградской области.

6. Настоящий приказ вступает в силу со дня его официального опубликования.

Председатель комитета



Е.В. Чайковский

Приложение № 1
к приказу комитета по культуре
Ленинградской области
от «18» апреля 2018 г.
№ 01-03/18-492



Границы территории объекта культурного наследия регионального значения «Дом, на котором 12 февраля 1944 г. было водружено Красное Знамя в честь освобождения города от немецко-фашистских захватчиков. На доме установлена памятная доска» по адресу: Ленинградская область, Лужский муниципальный район, Лужское городское поселение, г. Луга, пр. Кирова, д. 64

От точки 1 к точке 2 на юго-запад;
от точки 2 к точке 3 на юго-восток;
от точки 3 к точке 4 на юго-запад;
от точки 4 к точке 5 на восток юго-восток;
от точки 5 к точке 6 на северо-восток;
от точки 6 к точке 1 на северо-запад.

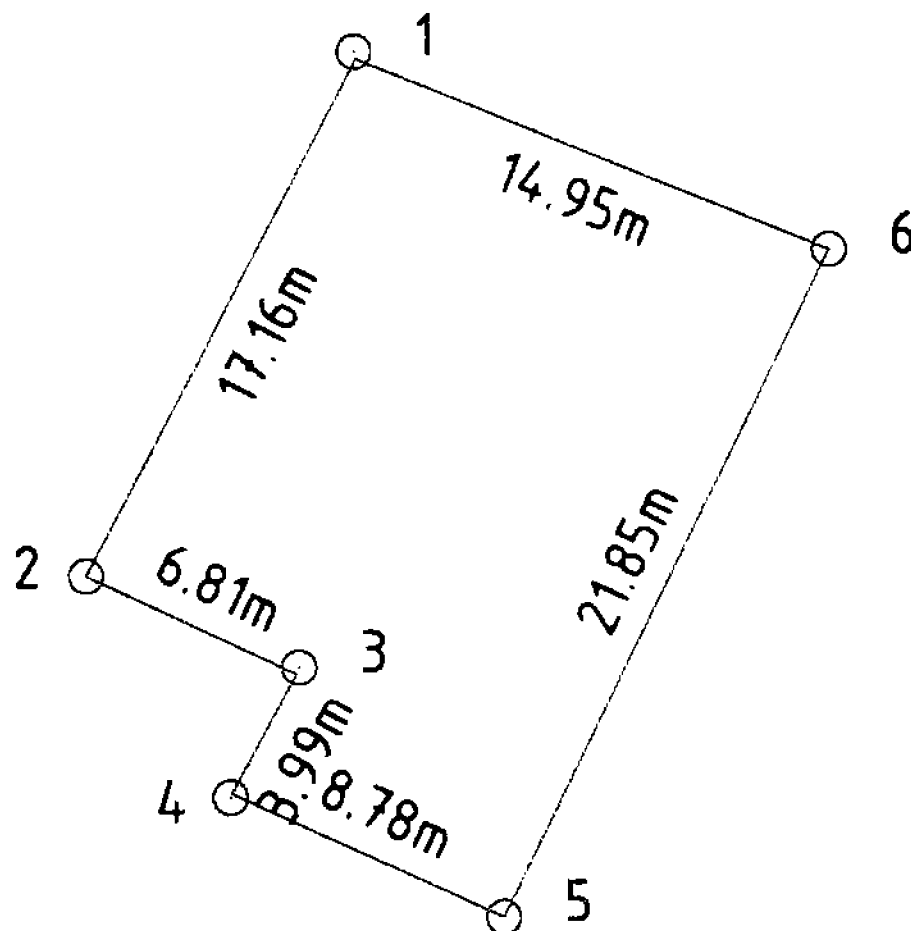
Карта (схема) границ территории объекта культурного наследия регионального значения «Дом, на котором 12 февраля 1944 г. было водружено Красное Знамя в честь освобождения города от немецко-фашистских захватчиков. На доме установлена памятная доска» по адресу: Ленинградская область, Лужский муниципальный район, Лужское городское поселение, г. Луга, пр. Кирова, д. 64



Условные обозначения

-  граница территории объекта культурного наследия регионального значения
-  объект культурного наследия регионального значения

Перечень координат поворотных (характерных) точек границ территории объекта культурного наследия регионального значения «Дом, на котором 12 февраля 1944 г. было водружено Красное Знамя в честь освобождения города от немецко-фашистских захватчиков. На доме установлена памятная доска» по адресу: Ленинградская область, Лужский муниципальный район, Лужское городское поселение, г. Луга, пр. Кирова, д. 64 в системе координат, установленной для ведения государственного кадастра недвижимости объекта культурного наследия



Обозначение (номер) характерной точки	Долгота (X)	Широта (Y)
1	6502696.45	3186327.62
2	6502681.03	3186319.70
3	6502678.34	3186325.94
4	6502674.52	3186323.92
5	6502671.00	3186331.94
6	6502690.63	3186341.54

Определение географических координат характерных точек границы территории объекта культурного наследия выполнено в МСК – города ЛУГА.

**Режим использования территории объекта культурного наследия
регионального значения «Дом, на котором 12 февраля 1944 г. было водружено
Красное Знамя в честь освобождения города от немецко-фашистских
захватчиков. На доме установлена памятная доска» по адресу: Ленинградская
область, Лужский муниципальный район, Лужское городское поселение,
г. Луга, пр. Кирова, д. 64**

На территории Памятника разрешается:

- проведение работ по сохранению объекта культурного наследия (меры, направленные на обеспечение физической сохранности и сохранение историко-культурной ценности объекта культурного наследия, предусматривающие консервацию, ремонт, реставрацию, включающие в себя научно-исследовательские, изыскательские, проектные и производственные работы, научное руководство за проведением работ по сохранению объекта культурного наследия, технический и авторский надзор за проведением этих работ);

- реконструкция, ремонт существующих дорог, инженерных коммуникаций, благоустройство, озеленение, установка малых архитектурных форм, иная хозяйственная деятельность (по согласованию с региональным органом охраны объектов культурного наследия), не противоречащая требованиям обеспечения сохранности объекта культурного наследия и позволяющая обеспечить функционирование объекта культурного наследия в современных условиях, обеспечивающая недопущение ухудшения состояния территории объекта культурного наследия.

На территории Памятника запрещается:

- строительство объектов капитального строительства и увеличение объемно-пространственных характеристик существующих на территории объекта культурного наследия объектов капитального строительства; проведение земляных, строительных, мелиоративных работ и иных работ, за исключением работ по сохранению объекта культурного наследия или его отдельных элементов, сохранению историко-градостроительной или природной среды объекта культурного наследия;

- установка рекламных конструкций, распространение наружной рекламы;

- осуществление любых видов деятельности, ухудшающих экологические условия и гидрологический режим на территории объекта культурного наследия, создающих вибрационные нагрузки динамическим воздействием на грунты в зоне их взаимодействия с объектами культурного наследия.

Приложение № 2
к приказу комитета по культуре
Ленинградской области
от «18» февраля 2018 г.
№ 01-103/18-492

Предмет охраны
объекта культурного наследия регионального значения «Дом, на котором 12 февраля 1944 г. было водружено Красное Знамя в честь освобождения города от немецко-фашистских захватчиков. На доме установлена памятная доска» по адресу: Ленинградская область, Лужский муниципальный район, Лужское городское поселение, г. Луга, пр. Кирова, д. 64

№ п/п	Виды предмета охраны	Элементы предмета охраны
1	Мемориальное значение объекта	История объекта: Дом, где в период ВОВ было водружено Красное Знамя в честь освобождения города от немецко-фашистских захватчиков.
2	Объемно-пространственное решение:	Историческое пространственное решение в габаритах границ территории. - исторические габариты; - конфигурация в плане – прямоугольник по обрезу фундамента; - основной объем здания с высотой – 2 этажа, в самой высокой части; - исторические габариты и конфигурация крыши; - высотная отметка конька и свесов кровли основного объема.
3	Конструкции памятника	- местоположение и габариты исторических капитальных стен, материал (кирпич).
4	Архитектурное оформление	Облицовка стен окрашенного кирпича. Фигурные резные наличники оконных проемов. Резной декор свесов кровли (подзор). Резной декор верхнего пояса стен (фриз). Конфигурация и месторасположение оконных и дверных проемов. Мемориальная доска из полированного гранита, с текстом: «НА ЭТОМ ЗДАНИИ 12 ФЕВРАЛЯ 1944 ГОДА В ЧЕСТЬ ОСВОБОЖДЕНИЯ ГОРОДА ЛУГИ ОТ НЕМЕЦКО-ФАШИСТСКИХ ЗАХВАТЧИКОВ БЫЛ ПОДНЯТ ПЕРВЫЙ КРАСНЫЙ ФЛАГ»

Предмет охраны может быть уточнен при проведении дополнительных научных исследований