

АДМИНИСТРАЦИЯ ЛЕНИНГРАДСКОЙ ОБЛАСТИ
КОМИТЕТ ПО КУЛЬТУРЕ ЛЕНИНГРАДСКОЙ ОБЛАСТИ

ПРИКАЗ

«10» сентября 2018 г.

№ 01-03/18-453
Санкт-Петербург

Об установлении границ территории и предмета охраны объекта культурного наследия регионального значения «Памятное место, где захоронены местные жители, казненные фашистами за связь с партизанами в октябре 1941 г.» по адресу: Ленинградская область, Тосненский район, Трубнокоборское сельское поселение, дер. Апраксин Бор, на территории гражданского кладбища, уч. 2

В соответствии со ст. ст. 3.1, 9.2, 20, 33 Федерального закона от 25.06.2002 № 73-ФЗ «Об объектах культурного наследия (памятниках истории и культуры) народов Российской Федерации», ст. 4 областного закона от 25.12.2015 № 140-оз «О государственной охране, сохранении, использовании и популяризации объектов культурного наследия (памятников истории и культуры) народов Российской Федерации, расположенных на территории Ленинградской области», п. 2.2.2. Положения о комитете по культуре Ленинградской области, утвержденного постановлением Правительства Ленинградской области от 24.10.2017 № 431, **приказываю:**

1. Установить границы территории объекта культурного наследия регионального значения «Памятное место, где захоронены местные жители, казненные фашистами за связь с партизанами в октябре 1941 г.» по адресу: Ленинградская область, Тосненский район, Трубнокоборское сельское поселение, дер. Апраксин Бор, на территории гражданского кладбища, уч. 2 (далее - Памятник), принятого на государственную охрану решением Леноблисполкома от 16.05.1988 № 189 согласно приложению 1 к настоящему приказу.

2. Установить предмет охраны Памятника согласно приложению 2 к настоящему приказу

3. Отделу по осуществлению полномочий Ленинградской области в сфере объектов культурного наследия департамента государственной охраны, сохранения и использования объектов культурного наследия комитета по культуре Ленинградской области обеспечить:

- внесение соответствующих сведений в Единый государственный реестр объектов культурного наследия (памятников истории и культуры) народов Российской Федерации;


- копию настоящего приказа направить в сроки, установленные действующим законодательством, в федеральный орган исполнительной власти, уполномоченный Правительством Российской Федерации на осуществление государственного кадастрового учета, государственной регистрации прав, ведение Единого государственного реестра недвижимости и предоставление сведений, содержащихся в Едином государственном реестре недвижимости, его территориальные органы.

4. Отделу взаимодействия с муниципальными образованиями, информатизации и организационной работы комитета по культуре Ленинградской области обеспечить размещение настоящего приказа на сайте комитета по культуре Ленинградской области в информационно-телекоммуникационной сети «Интернет».

5. Контроль за исполнением настоящего приказа возложить на заместителя начальника департамента государственной охраны, сохранения и использования объектов культурного наследия комитета по культуре Ленинградской области.

6. Настоящий приказ вступает в силу со дня его официального опубликования.

Председатель комитета




Е.В. Чайковский

Приложение № 1
к приказу комитета по культуре
Ленинградской области
от «10» декабря 2018 г.
№ 01-03/18-453

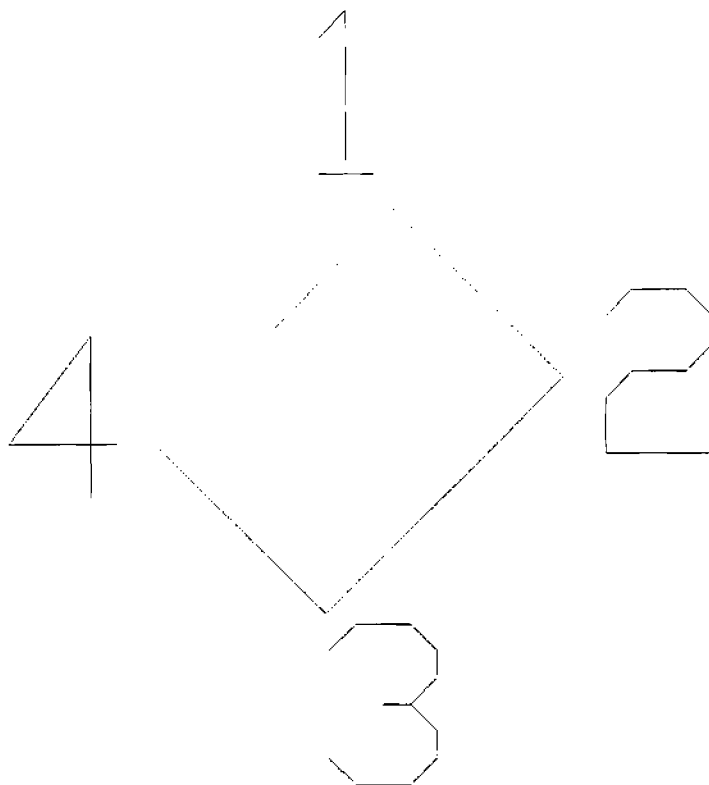
**Границы территории объекта культурного наследия регионального значения
«Памятное место, где захоронены местные жители, казненные фашистами
за связь с партизанами в октябре 1941 г.» по адресу: Ленинградская область,
Тосненский район, Трубникоборское сельское поселение, дер. Апраксин Бор,
на территории гражданского кладбища, уч. 2**

От точки 1 к точке 2 на юго-восток;
от точки 2 к точке 3 на юго-запад;
от точки 3 к точке 4 на северо-запад;
от точки 4 к точке 1 северо-восток.

**Карта (схема) границ территории объекта культурного наследия
регионального значения «Памятное место, где захоронены местные жители,
казненные фашистами за связь с партизанами в октябре 1941 г.» по адресу:
Ленинградская область, Тосненский район, Трубникоборское сельское
поселение, дер. Апраксин Бор, на территории гражданского кладбища, уч. 2**



Перечень координат поворотных (характерных) точек границ территории объекта культурного наследия регионального значения «Памятное место, где захоронены местные жители, казненные фашистами за связь с партизанами в октябре 1941 г.» по адресу: Ленинградская область, Тосненский район, Трубникоборское сельское поселение, дер. Апраксин Бор, на территории гражданского кладбища, уч. 2 в системе координат, установленной для ведения государственного кадастра недвижимости объекта культурного наследия



| Обозначение (номер) характерной точки | Долгота (X) | Широта (Y) |
|---------------------------------------|-------------|------------|
| 1 | 3266258.64 | 6550407.85 |
| 2 | 3266260.15 | 6550406.33 |
| 3 | 3266257.96 | 6550404.14 |
| 4 | 3266256.41 | 6550405.68 |

Определение географических координат характерных точек границы территории объекта культурного наследия выполнено в местной системе координат СК-1963_зона 3.

Режим использования территории объекта культурного наследия регионального значения «Памятное место, где захоронены местные жители, казненные фашистами за связь с партизанами в октябре 1941 г.» по адресу: Ленинградская область, Тосненский район, Трубникоборское сельское поселение, дер. Апраксин Бор, на территории гражданского кладбища, уч. 2

На территории Памятника разрешается:

- проведение работ по сохранению объекта культурного наследия (меры, направленные на обеспечение физической сохранности и сохранение историко-культурной ценности объекта культурного наследия, предусматривающие консервацию, ремонт, реставрацию, включающие в себя научно-исследовательские, изыскательские, проектные и производственные работы, научное руководство за проведением работ по сохранению объекта культурного наследия, технический и авторский надзор за проведением этих работ);

- реконструкция, ремонт существующих дорог, инженерных коммуникаций, благоустройство, озеленение, установка малых архитектурных форм, иная хозяйственная деятельность (по согласованию с региональным органом охраны объектов культурного наследия), не противоречащая требованиям обеспечения сохранности объекта культурного наследия и позволяющая обеспечить функционирование объекта культурного наследия в современных условиях, обеспечивающая недопущение ухудшения состояния территории объекта культурного наследия.

На территории Памятника запрещается:

- строительство объектов капитального строительства и увеличение объемно-пространственных характеристик существующих на территории объекта культурного наследия объектов капитального строительства; проведение земляных, строительных, мелиоративных работ и иных работ, за исключением работ по сохранению объекта культурного наследия или его отдельных элементов, сохранению историко-градостроительной или природной среды объекта культурного наследия;

- установка рекламных конструкций, распространение наружной рекламы;

- осуществление любых видов деятельности, ухудшающих экологические условия и гидрологический режим на территории объекта культурного наследия, создающих вибрационные нагрузки динамическим воздействием на грунты в зоне их взаимодействия с объектами культурного наследия.

Приложение № 2
к приказу комитета по культуре
Ленинградской области
от «10» сентября 2018 г.
№ 01-03/18-453

Предмет охраны
объекта культурного наследия регионального значения «Памятное место,
где захоронены местные жители, казненные фашистами за связь с партизанами
в октябре 1941 г.» по адресу: Ленинградская область, Тосненский район,
Трубникоборское сельское поселение, дер. Апраксин Бор, на территории
гражданского кладбища, уч. 2

| № п/п | Виды предмета охраны | Элементы предмета охраны |
|-------|-----------------------------------|---|
| 1 | Мемориальное значение объекта | История объекта связана с периодом ВОВ в Ленинградской области. |
| 2 | Объемно-пространственное решение: | Историческое пространственное решение в габаритах существующего металлического ограждения. - конфигурация в плане – прямоугольник; - высотная отметка обелиск. |
| 3 | Конструкции памятника | Обелиск: мрамор; Основание: бетон. |
| 4 | Архитектурное оформление | Обелиск из белого полированного мрамора, с текстом: «ЗДЕСЬ ПОХОРОНЕННЫ КАЗНЁННЫЕ ФАШИСТАМИ 5 октября 1941г. ЖИТЕЛИ Червинная Лука ЗА СВЯЗЬ С ПАРТИЗАНАМИ АНДРЕЕВ В.А. чл.ВЛКСМ ЗЕЛЕНОВ В.И. чл.ВЛКСМ ЗЕЛЕНОВА Е.Д. МИХЕЕВА Е.С. ОСИПОВ Н.М. чл.ВЛКСМ» Основание: бетон окрашенный. |

Предмет охраны может быть уточнен при проведении дополнительных научных исследований