

АДМИНИСТРАЦИЯ ЛЕНИНГРАДСКОЙ ОБЛАСТИ
КОМИТЕТ ПО КУЛЬТУРЕ ЛЕНИНГРАДСКОЙ ОБЛАСТИ

ПРИКАЗ

«10» декабря 2018 г.

№ 01-03/18-444
Санкт-Петербург

Об установлении границ территории и предмета охраны объекта культурного наследия регионального значения «Памятник-стела бойцам истребительного батальона, сражавшимся здесь в августе 1941 г., на рубеже обороны» по адресу: Ленинградская область, Тосненский район, Любанское городское поселение, д. Коркино, Центральная ул., уч. 45А, соор. 1

В соответствии со ст. ст. 3.1, 9.2, 20, 33 Федерального закона от 25.06.2002 № 73-ФЗ «Об объектах культурного наследия (памятниках истории и культуры) народов Российской Федерации», ст. 4 областного закона от 25.12.2015 № 140-оз «О государственной охране, сохранении, использовании и популяризации объектов культурного наследия (памятников истории и культуры) народов Российской Федерации, расположенных на территории Ленинградской области», п. 2.2.2. Положения о комитете по культуре Ленинградской области, утвержденного постановлением Правительства Ленинградской области от 24.10.2017 № 431, **приказываю:**

1. Установить границы территории объекта культурного наследия регионального значения «Памятник-стела бойцам истребительного батальона, сражавшимся здесь в августе 1941 г., на рубеже обороны» по адресу: Ленинградская область, Тосненский район, Любанское городское поселение, д. Коркино, Центральная ул., уч. 45А, соор. 1 (далее - Памятник), принятого на государственную охрану решением Леноблисполкома от 16.05.1988 № 189 согласно приложению 1 к настоящему приказу.

2. Установить предмет охраны Памятника согласно приложению 2 к настоящему приказу

3. Отделу по осуществлению полномочий Ленинградской области в сфере объектов культурного наследия департамента государственной охраны, сохранения и использования объектов культурного наследия комитета по культуре Ленинградской области обеспечить:

- внесение соответствующих сведений в Единый государственный реестр объектов культурного наследия (памятников истории и культуры) народов Российской Федерации;

- копию настоящего приказа направить в сроки, установленные действующим законодательством, в федеральный орган исполнительной власти, уполномоченный Правительством Российской Федерации на осуществление государственного кадастрового учета, государственной регистрации прав, ведение Единого государственного реестра недвижимости и предоставление сведений, содержащихся в Едином государственном реестре недвижимости, его территориальные органы.

4. Отделу взаимодействия с муниципальными образованиями, информатизации и организационной работы комитета по культуре Ленинградской области обеспечить размещение настоящего приказа на сайте комитета по культуре Ленинградской области в информационно-телекоммуникационной сети «Интернет».

5. Контроль за исполнением настоящего приказа возложить на заместителя начальника департамента государственной охраны, сохранения и использования объектов культурного наследия комитета по культуре Ленинградской области.

6. Настоящий приказ вступает в силу со дня его официального опубликования.

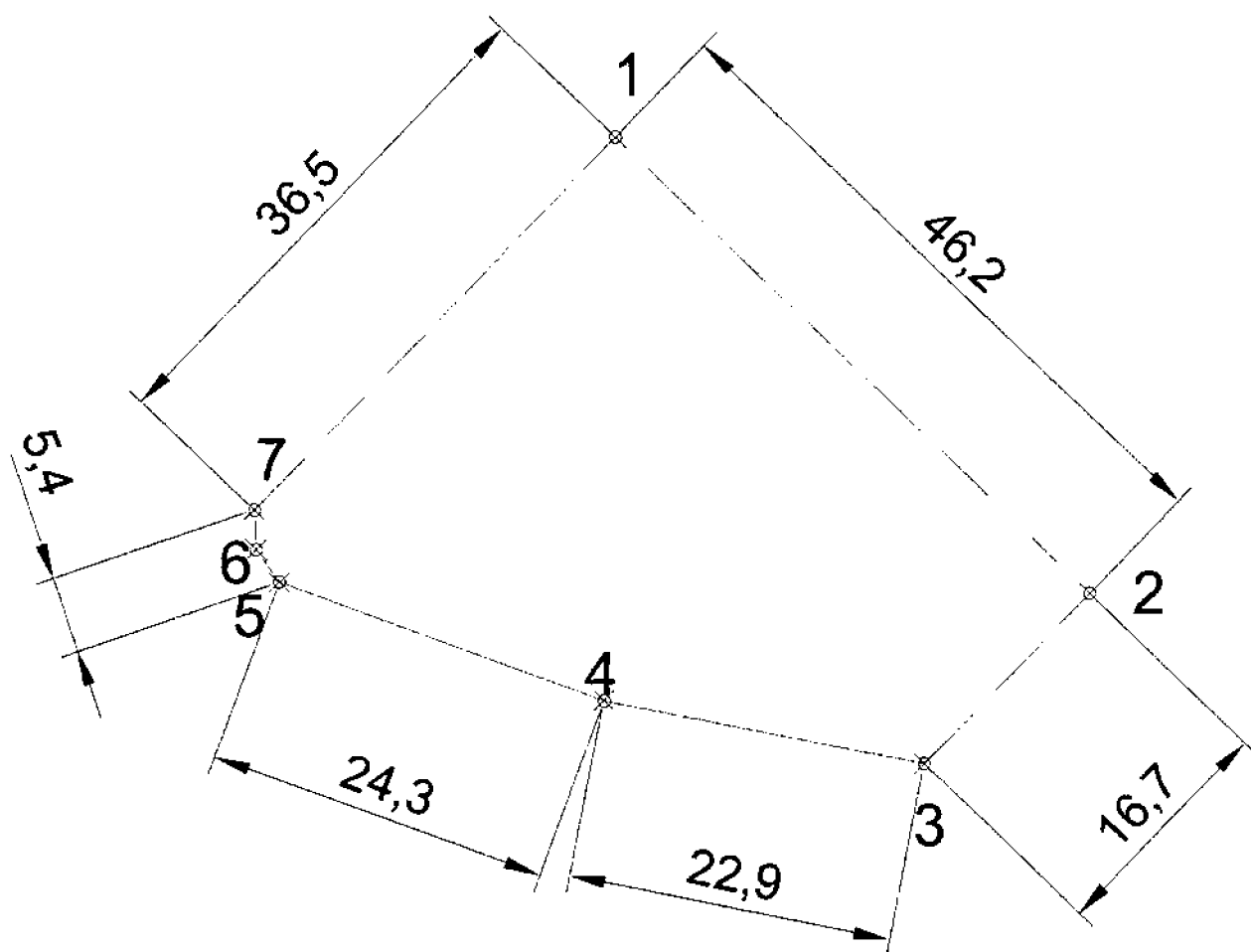
Председатель комитета




Е.В. Чайковский

Приложение № 1
к приказу комитета по культуре
Ленинградской области
от «10» сентября 2018 г.
№ 01-03/18-444

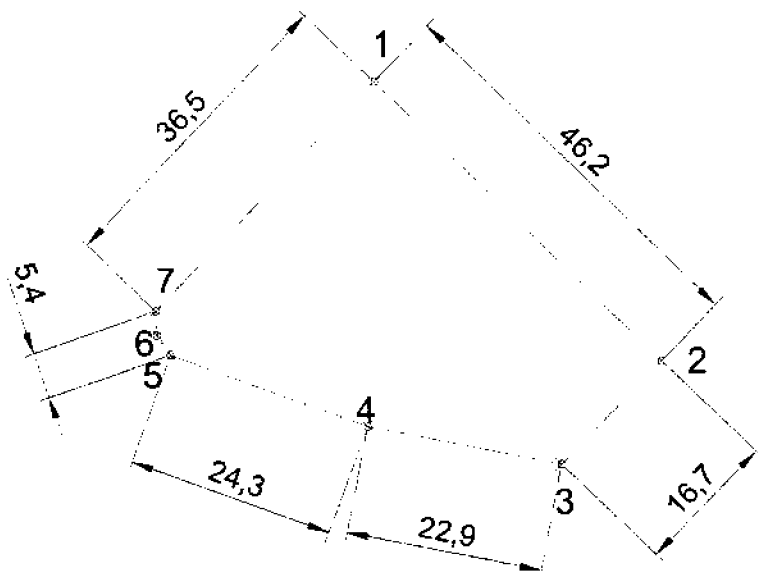
**Границы территории объекта культурного наследия регионального значения
«Памятник-стела бойцам истребительного батальона, сражавшимся здесь
в августе 1941 г., на рубеже обороны» по адресу: Ленинградская область,
Тосненский район, Любанское городское поселение, д. Коркино, Центральная
ул., уч. 45А, соор. 1**



**Карта (схема) границ территории объекта культурного наследия
регионального значения «Памятник-стела бойцам истребительного батальона,
сражавшимся здесь в августе 1941 г., на рубеже обороны» по адресу:
Ленинградская область, Тосненский район, Любанское городское поселение,
д. Коркино, Центральная ул., уч. 45А, соор. 1**



Перечень координат поворотных (характерных) точек границ территории объекта культурного наследия регионального значения «Памятник-стела бойцам истребительного батальона, сражавшимся здесь в августе 1941 г., на рубеже обороны» по адресу: Ленинградская область, Тосненский район, Любанское городское поселение, д. Коркино, Центральная ул., уч. 45А, соор. 1 в системе координат, установленной для ведения государственного кадастра недвижимости объекта культурного наследия



Обозначение (номер) характерной точки	Долгота (X)	Широта (Y)
1	3264874.7417	6564127.9286
2	3264907.9997	6564095.8608
3	3264896.4082	6564083.839
4	3264873.9385	6564088.2578
5	3264851.1541	6564096.5605
6	3264849.5524	6564098.857
7	3264849.4068	6564101.6532
Мемориальная доска	3264866.77	6564116.711

Определение географических координат характерных точек границы территории объекта культурного наследия выполнено в местной системе координат СК-1963 зона 3.

Режим использования территории объекта культурного наследия регионального значения «Памятник-стела бойцам истребительного батальона, сражавшимся здесь в августе 1941 г., на рубеже обороны» по адресу: Ленинградская область, Тосненский район, Любанское городское поселение, д. Коркино, Центральная ул., уч. 45А, соор. 1

На территории Памятника разрешается:

- проведение работ по сохранению объекта культурного наследия (меры, направленные на обеспечение физической сохранности и сохранение историко-культурной ценности объекта культурного наследия, предусматривающие консервацию, ремонт, реставрацию, включающие в себя научно-исследовательские, изыскательские, проектные и производственные работы, научное руководство за проведением работ по сохранению объекта культурного наследия, технический и авторский надзор за проведением этих работ);

- реконструкция, ремонт существующих дорог, инженерных коммуникаций, благоустройство, озеленение, установка малых архитектурных форм, иная хозяйственная деятельность (по согласованию с региональным органом охраны объектов культурного наследия), не противоречащая требованиям обеспечения сохранности объекта культурного наследия и позволяющая обеспечить функционирование объекта культурного наследия в современных условиях, обеспечивающая недопущение ухудшения состояния территории объекта культурного наследия.

На территории Памятника запрещается:

- строительство объектов капитального строительства и увеличение объемно-пространственных характеристик существующих на территории объекта культурного наследия объектов капитального строительства; проведение земляных, строительных, мелиоративных работ и иных работ, за исключением работ по сохранению объекта культурного наследия или его отдельных элементов, сохранению историко-градостроительной или природной среды объекта культурного наследия;

- установка рекламных конструкций, распространение наружной рекламы;

- осуществление любых видов деятельности, ухудшающих экологические условия и гидрологический режим на территории объекта культурного наследия, создающих вибрационные нагрузки динамическим воздействием на грунты в зоне их взаимодействия с объектами культурного наследия.

Приложение № 2
к приказу комитета по культуре
Ленинградской области
от «10» сентября 2018 г.
№ 01-03/18-444

Предмет охраны

объекта культурного наследия регионального значения «Памятник-стела бойцам истребительного батальона, сражавшимся здесь в августе 1941 г., на рубеже обороны» по адресу: Ленинградская область, Тосненский район, Любанское городское поселение, д. Коркино, Центральная ул., уч. 45А, соор. 1

№ п/п	Виды предмета охраны	Элементы предмета охраны
1	Мемориальное значение объекта	История объекта связана с событиями ВОВ на территории Тосненского района
2	Объемно-пространственное решение:	Местоположение, историческое объемно-пространственное решение в габаритах границ территории. - конфигурация в плане – квадрат; - высотная отметка стелы.
3	Конструкции памятника	Квадратная в сечении гранитная колонна, сужающаяся кверху с пирамидальным навершием.
4	Архитектурное оформление	В верхней трети стелы ветвь лавра и дата 1941 – 1944. Текст на основании: ВЕЧНАЯ СЛАВА ВОИНАМ ПАВШИМ В БОЯХ

Предмет охраны может быть уточнен при проведении дополнительных научных исследований