

АДМИНИСТРАЦИЯ ЛЕНИНГРАДСКОЙ ОБЛАСТИ
КОМИТЕТ ПО КУЛЬТУРЕ ЛЕНИНГРАДСКОЙ ОБЛАСТИ

ПРИКАЗ

«06» декабря 2018 г.

№ 01-03/18-432
Санкт-Петербург

Об установлении границ территории и предмета охраны объекта культурного наследия регионального значения «Братское захоронение советских воинов, погибших в годы советско-финляндской войны» по адресу: Ленинградская область, Выборгский район, пос. Красный Сокол, на высоте между озерами Капризное и Мелководное

В соответствии со ст. ст. 3.1, 9.2, 20, 33 Федерального закона от 25 июня 2002 года № 73-ФЗ «Об объектах культурного наследия (памятниках истории и культуры) народов Российской Федерации», ст. 4 областного закона от 25 декабря 2015 года № 140-оз «О государственной охране, сохранении, использовании и популяризации объектов культурного наследия (памятников истории и культуры) народов Российской Федерации, расположенных на территории Ленинградской области», п. 2.2.2. Положения о комитете по культуре Ленинградской области, утвержденного постановлением Правительства Ленинградской области от 24 октября 2017 года № 431, приказываю:

1. Установить границы территории объекта культурного наследия регионального значения «Братское захоронение советских воинов, погибших в годы советско-финляндской войны» по адресу: Ленинградская область, Выборгский район, пос. Красный Сокол, на высоте между озерами Капризное и Мелководное (далее - Памятник), принятого на государственную охрану решением Леноблсполкома от 08 августа 1950 года № 59-18 согласно приложению 1 к настоящему приказу.

2. Установить предмет охраны Памятника, согласно приложению 2 к настоящему приказу

3. Отделу по осуществлению полномочий Ленинградской области в сфере объектов культурного наследия департамента государственной охраны, сохранения и использования объектов культурного наследия комитета по культуре Ленинградской области обеспечить:

- внесение соответствующих сведений в Единый государственный реестр объектов культурного наследия (памятников истории и культуры) народов Российской Федерации;


- копию настоящего приказа направить в сроки, установленные действующим законодательством, в федеральный орган исполнительной власти, уполномоченный Правительством Российской Федерации на осуществление государственного кадастрового учета, государственной регистрации прав, ведение Единого государственного реестра недвижимости и предоставление сведений, содержащихся в Едином государственном реестре недвижимости, его территориальные органы.

4. Отделу взаимодействия с муниципальными образованиями, информатизации и организационной работы комитета по культуре Ленинградской области обеспечить размещение настоящего приказа на сайте комитета по культуре Ленинградской области в информационно-телекоммуникационной сети «Интернет».

5. Контроль за исполнением настоящего приказа возложить на заместителя начальника департамента государственной охраны, сохранения и использования объектов культурного наследия комитета по культуре Ленинградской области.

6. Настоящий приказ вступает в силу со дня его официального опубликования.

Председатель комитета




Е.В. Чайковский

Приложение 1
к приказу комитета по культуре
Ленинградской области
от «06» сентября 2018 г.
№ 01-03/18-432

**Границы территории объекта культурного наследия регионального значения
«Братское захоронение советских воинов, погибших в годы
советско-финляндской войны» по адресу: Ленинградская область,
Выборгский район, пос. Красный Сокол, на высоте между озерами
Капризное и Мелководное**

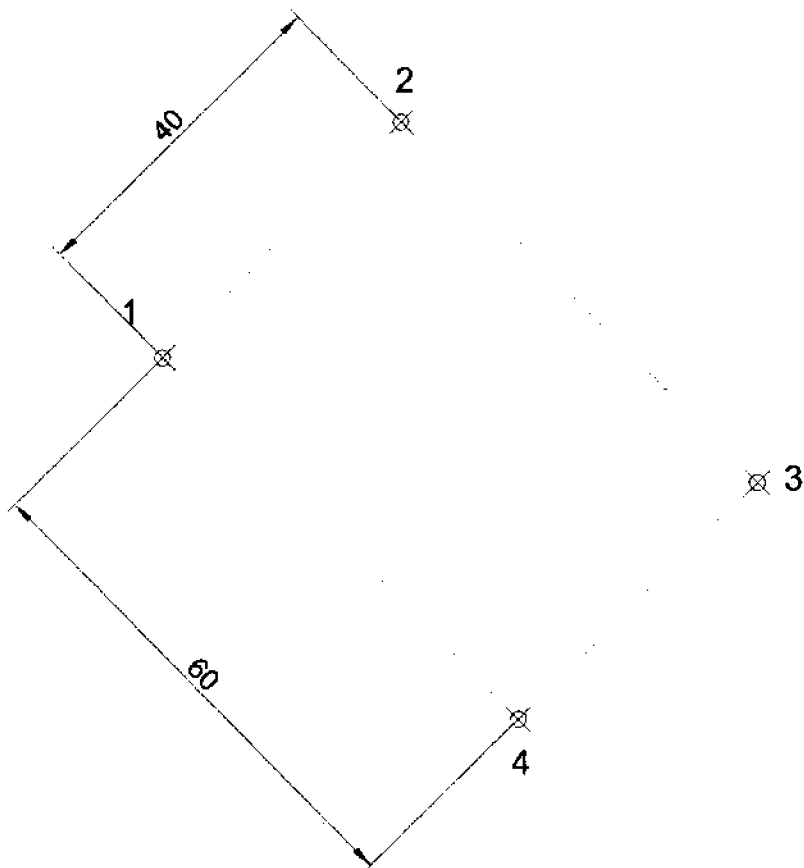
Карта (схема) границ территории объекта культурного наследия:



Условные обозначения:

- граница территории объекта культурного наследия регионального значения

Перечень координат поворотных (характерных) точек границ территории объекта культурного наследия регионального значения «Братское захоронение советских воинов, погибших в годы советско-финляндской войны» по адресу: Ленинградская область, Выборгский район, пос. Красный Сокол, на высоте между озерами Капризное и Мелководное



Обозначение (номер) характерной точки	Долгота (X)	Широта (Y)
1	3166442.2715	6734762.2406
2	3166470.8533	6734790.2242
3	3166512.8287	6734747.3516
4	3166484.247	6734719.368

Определение географических координат характерных точек границы территории объекта культурного наследия выполнено в местной системе координат СК-1963

**Режим использования территории объекта культурного наследия
регионального значения «Братское захоронение советских воинов, погибших
в годы советско-финляндской войны» по адресу: Ленинградская область,
Выборгский район, пос. Красный Сокол, на высоте между озерами Капризное
и Мелководное**

На территории Памятника разрешается:

- проведение работ по сохранению объекта культурного наследия (меры, направленные на обеспечение физической сохранности и сохранение историко-культурной ценности объекта культурного наследия, предусматривающие консервацию, ремонт, реставрацию, включающие в себя научно-исследовательские, изыскательские, проектные и производственные работы, научное руководство за проведением работ по сохранению объекта культурного наследия, технический и авторский надзор за проведением этих работ);

- реконструкция, ремонт существующих дорог, инженерных коммуникаций, благоустройство, озеленение, установка малых архитектурных форм, иная хозяйственная деятельность (по согласованию с региональным органом охраны объектов культурного наследия), не противоречащая требованиям обеспечения сохранности объекта культурного наследия и позволяющая обеспечить функционирование объекта культурного наследия в современных условиях, обеспечивающая недопущение ухудшения состояния территории объекта культурного наследия.

На территории Памятника запрещается:

- строительство объектов капитального строительства и увеличение объемно-пространственных характеристик существующих на территории объекта культурного наследия объектов капитального строительства; проведение земляных, строительных, мелиоративных работ и иных работ, за исключением работ по сохранению объекта культурного наследия или его отдельных элементов, сохранению историко-градостроительной или природной среды объекта культурного наследия;

- установка рекламных конструкций, распространение наружной рекламы;

- осуществление любых видов деятельности, ухудшающих экологические условия и гидрологический режим на территории объекта культурного наследия, создающих вибрационные нагрузки динамическим воздействием на грунты в зоне их взаимодействия с объектами культурного наследия.

Приложение 2
к приказу комитета по культуре
Ленинградской области
от «06» сентября 2018 г.
№ 01-03/18-432

Предмет охраны

**объекта культурного наследия регионального значения «Братское захоронение советских воинов, погибших в годы советско-финляндской войны» по адресу:
Ленинградская область, Выборгский район, пос. Красный Сокол, на высоте
между озерами Капризное и Мелководное**

№ п/п	Виды предметов охраны	Элементы предметов охраны
1	Мемориальное значение объекта:	История объекта связана с братским захоронением, погибших воинов в период советско-финляндской войны в Ленинградской области.
2	Объемно-пространственное решение:	Местоположение, историческое объемно-пространственное решение в габаритах границ территории. Конфигурация в плане – прямоугольник. Высотная отметка обелиска.
3	Материал конструктивных элементов:	Обелиски: гранит. Основания: бетон.
4	Архитектурное решение:	Обелиски: гранит шлифованный. Основания: бетон окрашенный. Мемориальная табличка из металла, с текстом: «Павшим за Родину вечная Слава» Мемориальная табличка из металла, с текстом: «СПИТЕ ГЕРОИ РОДИНА ВАС НЕ ЗАБУДЕТ» Мемориальная плита из окрашенного гранита, с текстом: «ПАМЯТЬ О ГЕРОЯХ БУДЕТ БЕССМЕРТНА 1939 год 1940 год» Мемориальная плита из окрашенного гранита, с текстом: «Павшим за Родину вечная память» Памятные столбики с гравировкой растений: гранит полированный.

Предмет охраны может быть уточнен при проведении дополнительных научных исследований.