



АДМИНИСТРАЦИЯ ЛЕНИНГРАДСКОЙ ОБЛАСТИ  
КОМИТЕТ ПО КУЛЬТУРЕ ЛЕНИНГРАДСКОЙ ОБЛАСТИ

---

---

ПРИКАЗ

«05» декабря 2018 г.

№ 01-03/18-422  
Санкт-Петербург

**Об установлении границ территории объекта культурного наследия  
федерального значения «Круглая башня» по адресу: Ленинградская область  
г. Выборг, Рыночная площадь, д. 1**

В соответствии со ст. ст. 3.1, 9.1, 20, 33 Федерального закона от 25 июня 2002 года № 73-ФЗ «Об объектах культурного наследия (памятниках истории и культуры) народов Российской Федерации», ст. 4 областного закона от 25 декабря 2015 года № 140-оз «О государственной охране, сохранении, использовании и популяризации объектов культурного наследия (памятников истории и культуры) народов Российской Федерации, расположенных на территории Ленинградской области», п. 2.2.1. Положения о комитете по культуре Ленинградской области, утвержденного постановлением Правительства Ленинградской области от 24 октября 2017 года № 431, приказываю:

1. Установить границы территории объекта культурного наследия федерального значения «Круглая башня» по адресу: Ленинградская область г. Выборг, Рыночная пл., д. 1 (далее – Памятник), поставленного на государственную охрану постановлением Совета Министров РСФСР от 30 августа 1960 г. № 1327 согласно приложению 1 к настоящему приказу

2. Отделу по осуществлению полномочий Российской Федерации в сфере объектов культурного наследия департамента государственной охраны, сохранения и использования объектов культурного наследия комитета по культуре Ленинградской области обеспечить:

- внесение соответствующих сведений в Единый государственный реестр объектов культурного наследия (памятников истории и культуры) народов Российской Федерации;

- копию настоящего приказа направить в сроки, установленные действующим законодательством, в федеральный орган исполнительной власти, уполномоченный Правительством Российской Федерации на осуществление государственного кадастрового учета, государственной регистрации прав, ведение Единого

государственного реестра недвижимости и предоставление сведений, содержащихся в Едином государственном реестре недвижимости, его территориальные органы.


3. Отделу взаимодействия с муниципальными образованиями, информатизации и организационной работы комитета по культуре Ленинградской области обеспечить размещение настоящего приказа на сайте комитета по культуре Ленинградской области в информационно-телекоммуникационной сети «Интернет».

4. Приложение 4 к приказу комитета по культуре Ленинградской области от 12 апреля 2013 года № 13 считать утратившими силу.

5. Контроль за исполнением настоящего приказа возложить на заместителя начальника департамента государственной охраны, сохранения и использования объектов культурного наследия комитета по культуре Ленинградской области.

6. Настоящий приказ вступает в силу со дня его официального опубликования.

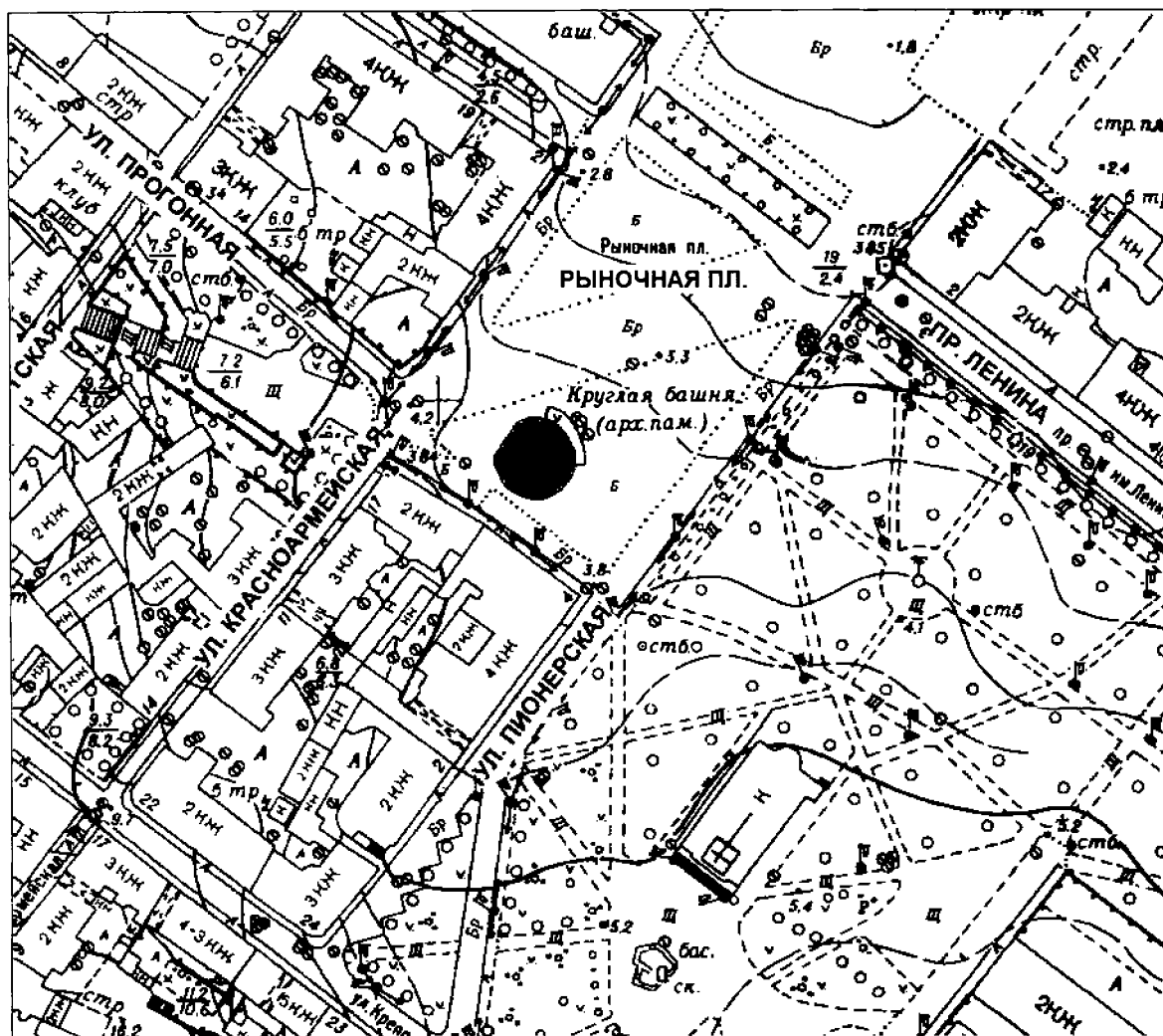
Председатель комитета



Е.В. Чайковский

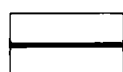
Приложение № 1  
к приказу комитета по культуре  
Ленинградской области  
от «05» апреля 2018 г.  
№ 01-03/18-422

**Карта (схема) границ территории объекта культурного наследия федерального значения «Круглая башня» по адресу: Ленинградская область г. Выборг, Рыночная пл., д. 1**




М-Б 1:2000

**УСЛОВНЫЕ ОБОЗНАЧЕНИЯ**

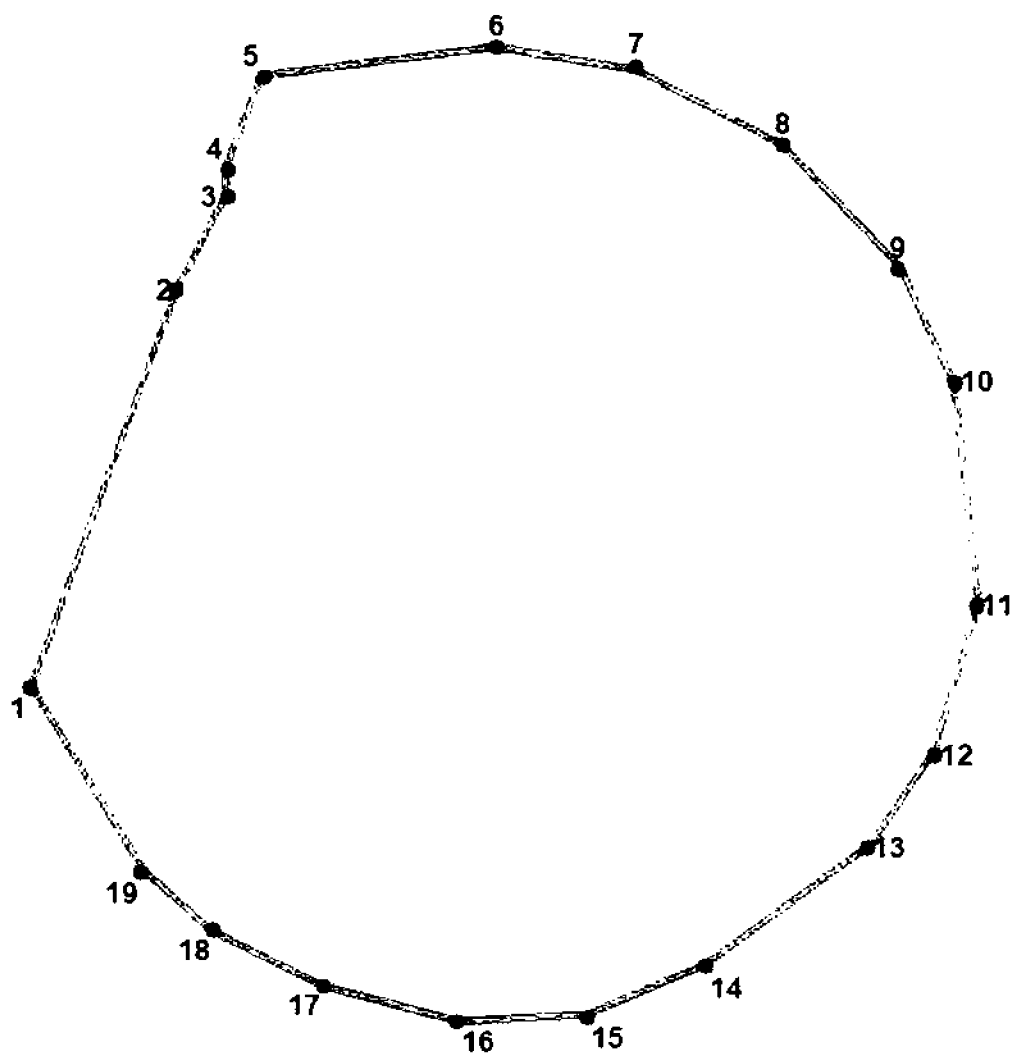


ГРАНИЦА ТЕРРИТОРИИ ОБЪЕКТА КУЛЬТУРНОГО НАСЛЕДИЯ



ОБЪЕКТ КУЛЬТУРНОГО НАСЛЕДИЯ ФЕДЕРАЛЬНОГО ЗНАЧЕНИЯ

**Перечень координат поворотных (характерных) точек границ территории  
объекта культурного наследия федерального значения  
«Круглая башня» по адресу: Ленинградская область г. Выборг,  
Рыночная пл., д. 1**



**УСЛОВНЫЕ ОБОЗНАЧЕНИЯ**

- Граница территории объекта культурного наследия
- 1** Номер поворотной точки

Наименование (номер) характерной точки	Координаты характерных точек МСК-47 зона 1	
	Долгота (X)	Широта (Y)
1	522826.18	1293097.87
2	522834.74	1293100.98
3	522836.74	1293102.09
4	522837.30	1293102.09
5	522839.30	1293102.87
6	522839.97	1293107.88
7	522839.52	1293110.88
8	522837.85	1293113.99
9	522835.19	1293116.44
10	522832.74	1293117.66
11	522827.96	1293118.11
12	522824.73	1293117.22
13	522822.73	1293115.77
14	522820.17	1293112.32
15	522819.06	1293109.77
16	522818.95	1293106.99
17	522819.73	1293104.10
18	522820.95	1293101.76
19	522822.18	1293100.20

Определение географических координат характерных точек границы территории объекта культурного наследия выполнено в местной системе координат МСК-47 зона 1

**Режим использования территории объекта культурного наследия федерального значения «Круглая башня» по адресу: Ленинградская область г. Выборг, Рыночная пл., д. 1**

Для объектов культурного наследия, граница которых проходит по внешнему контуру здания, сооружения, режим использования территории не устанавливается.