

АДМИНИСТРАЦИЯ ЛЕНИНГРАДСКОЙ ОБЛАСТИ
КОМИТЕТ ПО КУЛЬТУРЕ ЛЕНИНГРАДСКОЙ ОБЛАСТИ

ПРИКАЗ

«05» декабря 2018 г.

№ 01-03/18-423
Санкт-Петербург

**Об установлении границ территории объекта культурного наследия
федерального значения «Кирха Петра и Павла» по адресу: Ленинградская
область г. Выборг, Пионерская ул., д. 6**

В соответствии со ст. ст. 3.1, 9.1, 20, 33 Федерального закона от 25 июня 2002 года № 73-ФЗ «Об объектах культурного наследия (памятниках истории и культуры) народов Российской Федерации», ст. 4 областного закона от 25 декабря 2015 года № 140-оз «О государственной охране, сохранении, использовании и популяризации объектов культурного наследия (памятников истории и культуры) народов Российской Федерации, расположенных на территории Ленинградской области», п. 2.2.1. Положения о комитете по культуре Ленинградской области, утвержденного постановлением Правительства Ленинградской области от 24 октября 2017 года № 431, приказываю:

1. Установить границы территории объекта культурного наследия федерального значения «Кирха Петра и Павла» по адресу: Ленинградская область г. Выборг, Пионерская ул., д. 6, поставленного на государственную охрану Указом Президента РФ № 176 от 20.02.1995 г. согласно приложению 1 к настоящему приказу.

2. Отделу по осуществлению полномочий Российской Федерации в сфере объектов культурного наследия департамента государственной охраны, сохранения и использования объектов культурного наследия комитета по культуре Ленинградской области обеспечить:

- внесение соответствующих сведений в Единый государственный реестр объектов культурного наследия (памятников истории и культуры) народов Российской Федерации;

- копию настоящего приказа направить в сроки, установленные действующим законодательством, в федеральный орган исполнительной власти, уполномоченный Правительством Российской Федерации на осуществление государственного кадастрового учета, государственной регистрации прав, ведение Единого

государственного реестра недвижимости и предоставление сведений, содержащихся в Едином государственном реестре недвижимости, его территориальные органы.

3. Отделу взаимодействия с муниципальными образованиями, информатизации и организационной работы комитета по культуре Ленинградской области обеспечить размещение настоящего приказа на сайте комитета по культуре Ленинградской области в информационно-телекоммуникационной сети «Интернет».

4. Контроль за исполнением настоящего приказа возложить на заместителя начальника департамента государственной охраны, сохранения и использования объектов культурного наследия комитета по культуре Ленинградской области.

5. Настоящий приказ вступает в силу со дня его официального опубликования.

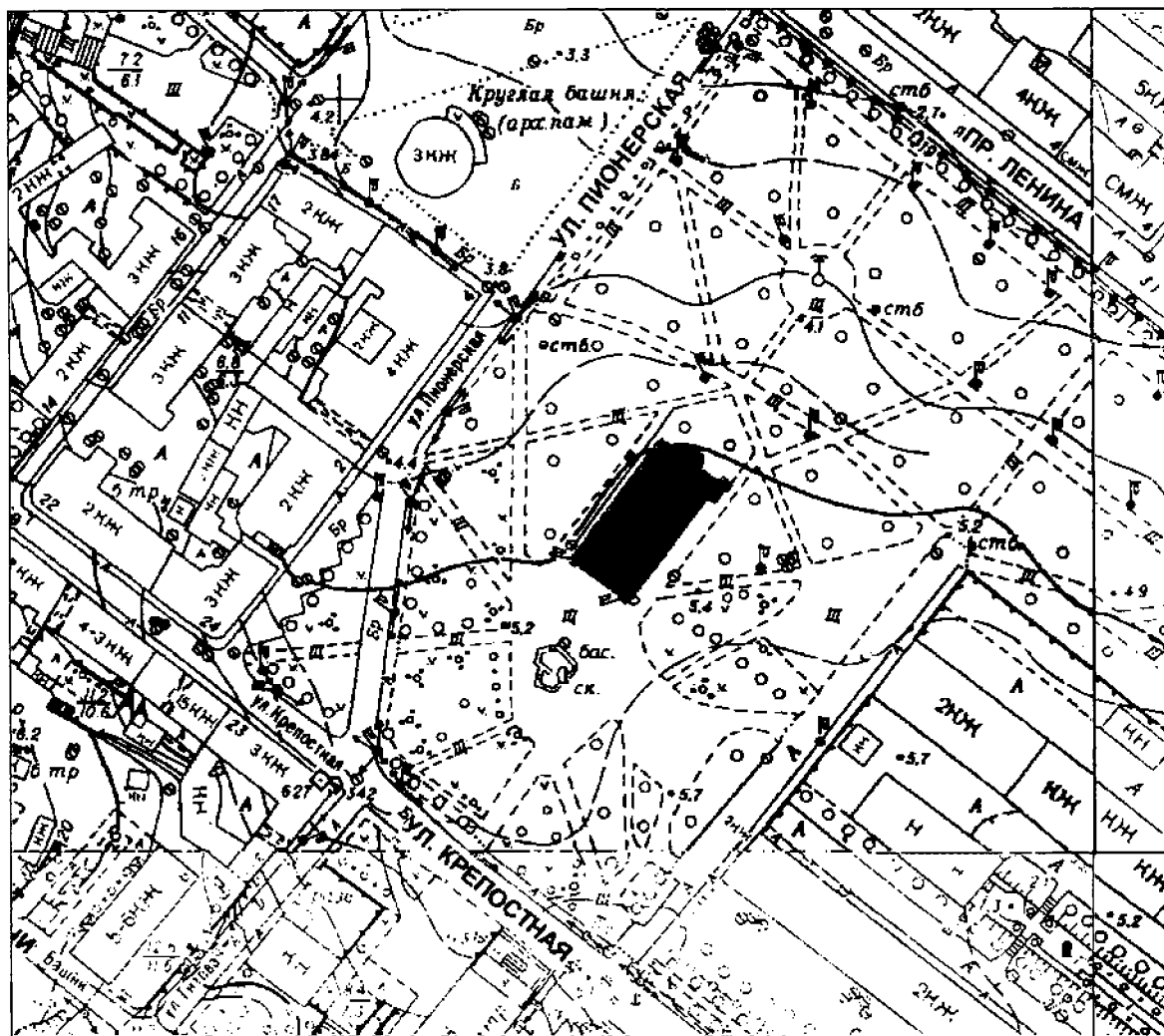
Председатель комитета



Е.В. Чайковский

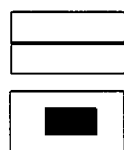
Приложение № 1
к приказу комитета по культуре
Ленинградской области
от «05» декабря 2018 г.
№ 01-03/18-423

Карта (схема) границ территории объекта культурного наследия федерального значения «Кирха Петра и Павла» по адресу: Ленинградская область г. Выборг, Пионерская ул., д. 6



М-Б 1:2000

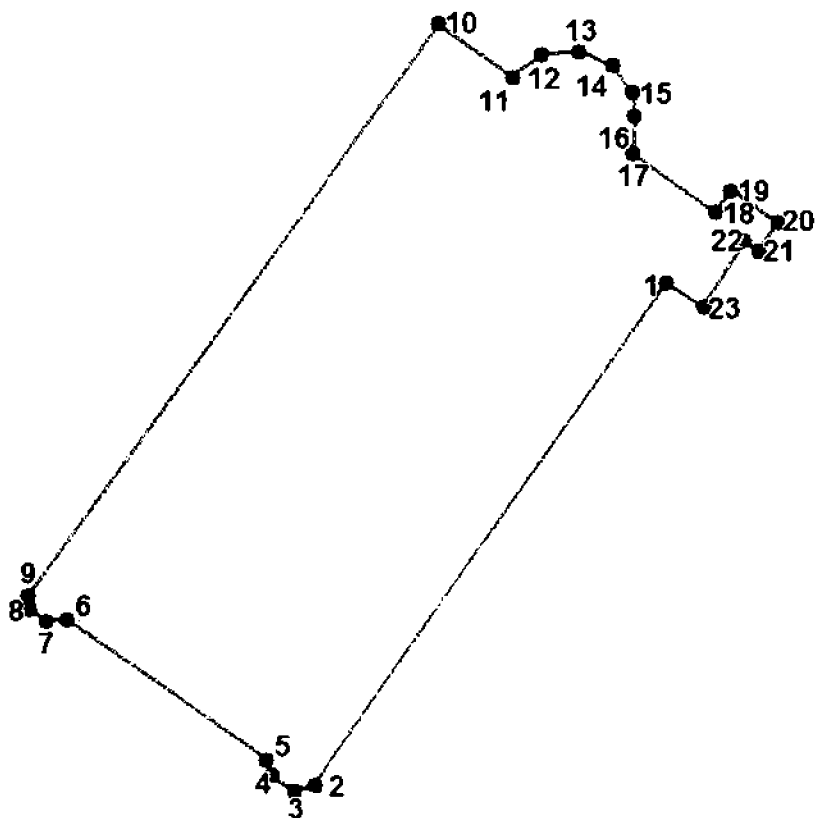
УСЛОВНЫЕ ОБОЗНАЧЕНИЯ



ГРАНИЦА ТЕРРИТОРИИ ОБЪЕКТА КУЛЬТУРНОГО НАСЛЕДИЯ

ОБЪЕКТ КУЛЬТУРНОГО НАСЛЕДИЯ ФЕДЕРАЛЬНОГО ЗНАЧЕНИЯ

Перечень координат поворотных (характерных) точек границ территории
объекта культурного наследия федерального значения
«Кирха Петра и Павла» по адресу: Ленинградская область
г. Выборг, Пионерская ул., д. 6



УСЛОВНЫЕ ОБОЗНАЧЕНИЯ

- Граница территории объекта культурного наследия
- 1 Номер поворотной точки

Наименование (номер) характерной точки	Координаты характерных точек МСК- 47 зона 1	
	Долгота (X)	Широта (Y)
1	522741.00	1293182.49
2	522712.65	1293162.36
3	522712.31	1293161.25
4	522713.20	1293159.92
5	522714.09	1293159.58
6	522721.99	1293148.35
7	522721.88	1293147.13
8	522722.54	1293146.24
9	522723.32	1293146.13
10	522755.68	1293169.59
11	522752.68	1293173.82
12	522753.90	1293175.48
13	522754.12	1293177.60
14	522753.35	1293179.49
15	522751.79	1293180.60
16	522750.45	1293180.71
17	522748.34	1293180.60
18	522745.01	1293185.27
19	522746.23	1293186.16
20	522744.45	1293188.83
21	522742.78	1293187.71
22	522743.45	1293186.94
23	522739.67	1293184.60

Определение географических координат характерных точек границы территории объекта культурного наследия выполнено в местной системе координат МСК-47 зона 1

Режим использования территории объекта культурного наследия федерального значения «Кирха Петра и Павла» по адресу: Ленинградская область г. Выборг, Пионерская ул., д. 6

Для объектов культурного наследия, граница которых проходит по внешнему контуру здания, сооружения, режим использования территории не устанавливается.