



АДМИНИСТРАЦИЯ ЛЕНИНГРАДСКОЙ ОБЛАСТИ  
КОМИТЕТ ПО КУЛЬТУРЕ ЛЕНИНГРАДСКОЙ ОБЛАСТИ

---

ПРИКАЗ

«15» декабря 2018 г.

№ 01-03/18-410  
Санкт-Петербург

**Об установлении границ территории и предмета охраны  
объекта культурного наследия регионального значения «Братское захоронение  
советских воинов, погибших в 1941–44 гг.» по адресу: Ленинградская область,  
Киришский муниципальный район, Кусинское сельское поселение,  
д. Мелехово, гражданское кладбище**

В соответствии со ст. ст. 3.1, 9.2, 20, 33 Федерального закона от 25 июня 2002 года № 73-ФЗ «Об объектах культурного наследия (памятниках истории и культуры) народов Российской Федерации», ст. 4 областного закона от 25 декабря 2015 года № 140-оз «О государственной охране, сохранении, использовании и популяризации объектов культурного наследия (памятников истории и культуры) народов Российской Федерации, расположенных на территории Ленинградской области», п. 2.2.2. Положения о комитете по культуре Ленинградской области, утвержденного постановлением Правительства Ленинградской области от 24 октября 2017 года № 431, приказываю:

1. Установить границы территории объекта культурного наследия регионального значения «Братское захоронение советских воинов, погибших в 1941–44 гг.» по адресу: Ленинградская область, Киришский муниципальный район, Кусинское сельское поселение, д. Мелехово, гражданское кладбище (далее - Памятник), принятого на государственную охрану решением Леноблисполкома от 16 мая 1988 года № 189 согласно приложению 1 к настоящему приказу.

2. Установить предмет охраны Памятника, согласно приложению 2 к настоящему приказу.

3. Отделу по осуществлению полномочий Ленинградской области в сфере объектов культурного наследия департамента государственной охраны, сохранения и использования объектов культурного наследия комитета по культуре Ленинградской области обеспечить:

- внесение соответствующих сведений в Единый государственный реестр объектов культурного наследия (памятников истории и культуры) народов Российской Федерации;


- копию настоящего приказа направить в сроки, установленные действующим законодательством, в федеральный орган исполнительной власти, уполномоченный Правительством Российской Федерации на осуществление государственного кадастрового учета, государственной регистрации прав, ведение Единого государственного реестра недвижимости и предоставление сведений, содержащихся в Едином государственном реестре недвижимости, его территориальные органы.

4. Отделу взаимодействия с муниципальными образованиями, информатизации и организационной работы комитета по культуре Ленинградской области обеспечить размещение настоящего приказа на сайте комитета по культуре Ленинградской области в информационно-телекоммуникационной сети «Интернет».

5. Контроль за исполнением настоящего приказа возложить на заместителя начальника департамента государственной охраны, сохранения и использования объектов культурного наследия комитета по культуре Ленинградской области.

6. Настоящий приказ вступает в силу со дня его официального опубликования.

Председатель комитета



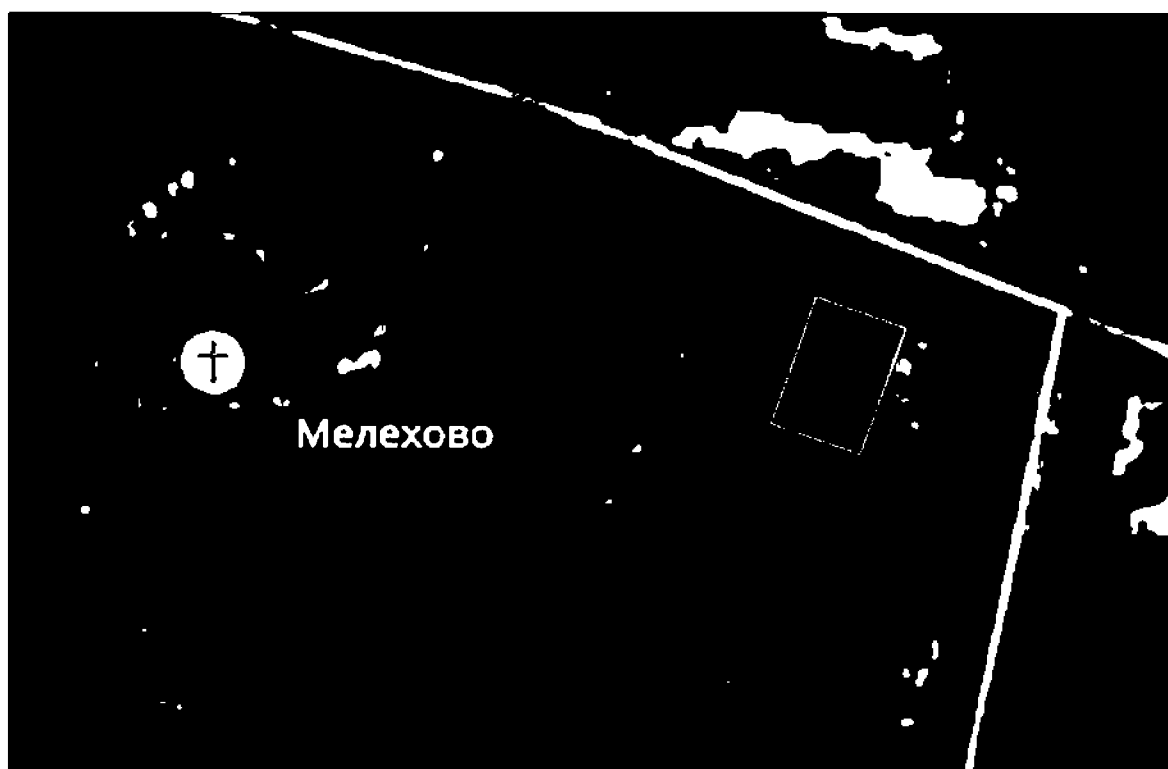
Е.В. Чайковский

Приложение 1  
к приказу комитета по культуре  
Ленинградской области  
от «05» декабря 2018 г.  
№ 01-03/18-470

**Границы территории объекта культурного наследия регионального значения  
«Братское захоронение советских воинов, погибших в 1941–44 гг.» по адресу:  
Ленинградская область, Киришский муниципальный район, Кусинское  
сельское поселение, д. Мелехово, гражданское кладбище**

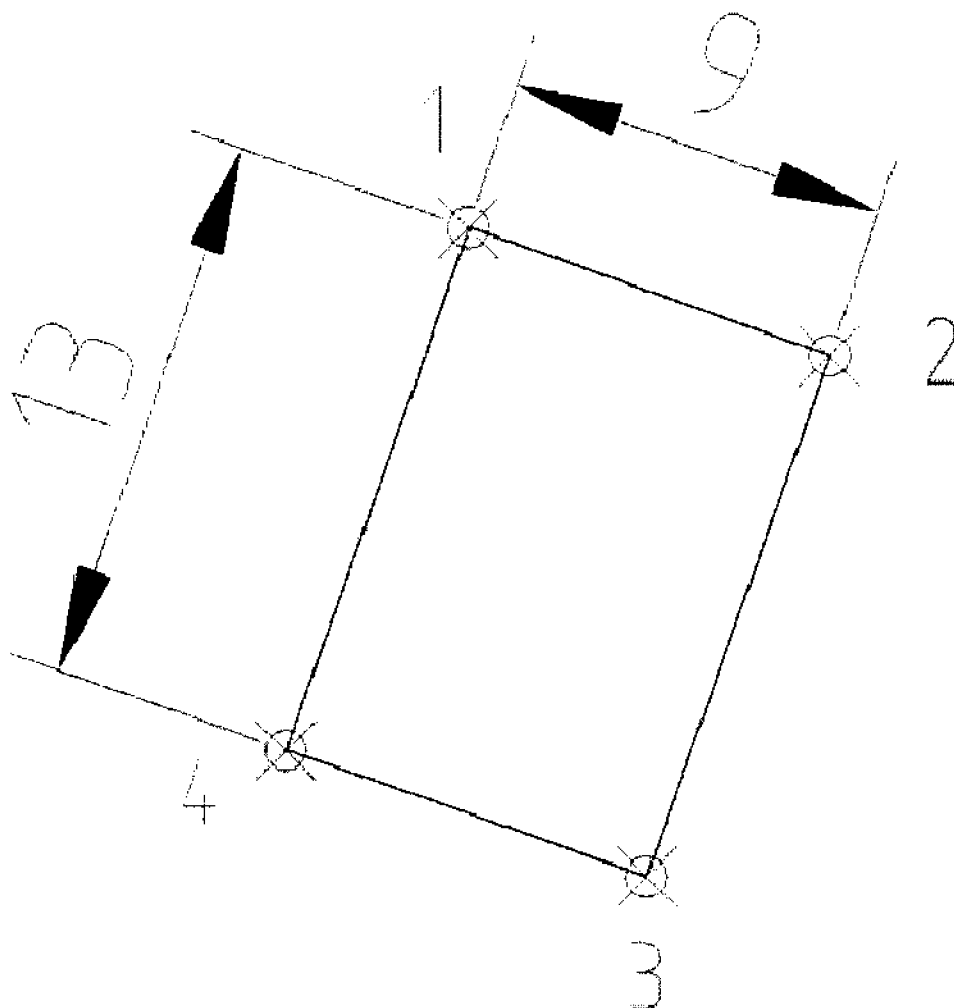
Граница территории объекта культурного наследия проходит:  
от точки 1 к точке 2 на юго-восток;  
от точки 1 к точке 2 на юго-запад;  
от точки 1 к точке 2 на северо-запад;  
от точки 1 к точке 2 на северо-восток.

**Карта (схема) границ территории объекта культурного наследия  
регионального значения «Братское захоронение советских воинов, погибших  
в 1941–44 гг.» по адресу: Ленинградская область, Киришский муниципальный  
район, Кусинское сельское поселение, д. Мелехово, гражданское кладбище**



Условные обозначения:  
- граница территории объекта культурного наследия регионального значения

Перечень координат поворотных (характерных) точек границ территории объекта культурного наследия регионального значения «Братское захоронение советских воинов, погибших в 1941–44 гг.» по адресу: Ленинградская область, Киришский муниципальный район, Кусинское сельское поселение, д. Мелехово, гражданское кладбище



Обозначение (номер) характерной точки	Долгота (X)	Широта (Y)
1	2299349.8061	373383.5814
2	2299358.2973	373380.5984
3	2299353.9886	373368.3332
4	2299345.4973	373371.3162

Определение географических координат характерных точек границы территории объекта культурного наследия выполнено в местной системе координат МСК-47 Ленинградская область.

**Режим использования территории объекта культурного наследия регионального значения «Братское захоронение советских воинов, погибших в 1941–44 гг.» по адресу: Ленинградская область, Киришский муниципальный район, Кусинское сельское поселение, д. Мелехово, гражданское кладбище**

**На территории Памятника разрешается:**

- проведение работ по сохранению объекта культурного наследия (меры, направленные на обеспечение физической сохранности и сохранение историко-культурной ценности объекта культурного наследия, предусматривающие консервацию, ремонт, реставрацию, включающие в себя научно-исследовательские, изыскательские, проектные и производственные работы, научное руководство за проведением работ по сохранению объекта культурного наследия, технический и авторский надзор за проведением этих работ);

- реконструкция, ремонт инженерных коммуникаций, благоустройство, озеленение, установка малых архитектурных форм, иная хозяйственная деятельность (по согласованию с региональным органом охраны объектов культурного наследия), не противоречащая требованиям обеспечения сохранности объекта культурного наследия и позволяющая обеспечить функционирование объекта культурного наследия в современных условиях, обеспечивающая недопущение ухудшения состояния территории объекта культурного наследия.

**На территории Памятника запрещается:**

- строительство объектов капитального строительства и увеличение объемно-пространственных характеристик существующих на территории объекта культурного наследия объектов капитального строительства;

- проведение земляных, строительных, мелиоративных работ и иных работ, за исключением работ по сохранению объекта культурного наследия или его отдельных элементов, сохранению историко-градостроительной или природной среды объекта культурного наследия;

- установка рекламных конструкций, распространение наружной рекламы;

- осуществление любых видов деятельности, ухудшающих экологические условия и гидрологический режим на территории объекта культурного наследия, создающих вибрационные нагрузки динамическим воздействием на грунты в зоне их взаимодействия с объектами культурного наследия.

**Предмет охраны**  
**объекта культурного наследия регионального значения**  
**«Братское захоронение советских воинов, погибших в 1941–44 гг.» по адресу:**  
**Ленинградская область, Киришский муниципальный район, Кусинское**  
**сельское поселение, д. Мелехово, гражданское кладбище**

№ п/п	Виды предметов охраны	Элементы предметов охраны
1	Мемориальное значение объекта:	История объекта связана с боевыми действиями в период Великой Отечественной войны на территории Ленинградской области. Память о погибших воинах при обороне и освобождении Киришского района Ленинградской области.
2	Объемно-пространственное решение:	Историческое объемно-пространственное решение: исторические габариты. Рядовое размещение одиночных могил и памятных плит. Конфигурация в плане памятника. Высотная отметка гранитного обелиска.
3	Материал конструктивных элементов:	Обелиск: гранит. Постамент: бетон. Основание – бетон. Большая призма (2 шт.) – бетон. Малые призмы (19 шт.) – бетон. Памятные доски (22 шт.) – мрамор. Пирамиды с венчающей звездой (14 шт.) – металл. Обрамление одиночных могил – бетон.
4	Архитектурное решение:	Гранитная стена с изображенной звездой и памятным текстом <b>СОВЕТСКИМ ВОИНАМ, ПОГИБШИМ ЗА РОДИНУ 1941-1944.</b> Две шлифованные мраморные плиты с изображением звезды и памятным текстом: <b>ЗДЕСЬ ЗАХОРОНЕННЫ:</b> далее фамилии погребенных воинов. Внизу плиты: <b>ВЕЧНАЯ ПАМЯТЬ ГЕРОЯМ ПАВШИМ В БОЯХ ЗА РОДИНУ.</b> Мраморные плиты с фамилиями погребенных воинов (20 шт.).

		Бетонное обрамление одиночных могил (14 шт.). Металлические пирамиды с венчающей красной звездой (14 шт.).
--	--	---

*Предмет охраны может быть уточнен при проведении дополнительных научных исследований.*