



АДМИНИСТРАЦИЯ ЛЕНИНГРАДСКОЙ ОБЛАСТИ
КОМИТЕТ ПО КУЛЬТУРЕ ЛЕНИНГРАДСКОЙ ОБЛАСТИ

ПРИКАЗ

«3» сентября 2018 г.

№ 9-03/18-404
Санкт-Петербург

Об установлении границ территории и предмета охраны объекта культурного наследия регионального значения «Монументальный памятник советским воинам, павшим в боях за Ленинград во время Великой Отечественной войны, при ликвидации вражеской блокады» по адресу: Ленинградская область, Ломоносовский район, Гостилицкое сельское поселение, деревня Гостилицы, 23-км автомобильной дороги "Петродворец-Кейкино"

В соответствии со ст. ст. 3.1, 9.2, 20, 33 Федерального закона от 25.06.2002 № 73-ФЗ «Об объектах культурного наследия (памятниках истории и культуры) народов Российской Федерации», ст. 4 областного закона от 25.12.2015 № 140-оз «О государственной охране, сохранении, использовании и популяризации объектов культурного наследия (памятников истории и культуры) народов Российской Федерации, расположенных на территории Ленинградской области», п. 2.2.2. Положения о комитете по культуре Ленинградской области, утвержденного постановлением Правительства Ленинградской области от 24.10.2017 № 431, **приказываю:**

1. Установить границы территории объекта культурного наследия регионального значения «Монументальный памятник советским воинам, павшим в боях за Ленинград во время Великой Отечественной войны, при ликвидации вражеской блокады» по адресу: Ленинградская область, Ломоносовский район, Гостилицкое сельское поселение, деревня Гостилицы, 23-км автомобильной дороги "Петродворец-Кейкино" (далее - Памятник), принятого на государственную охрану решением Леноблисполкома от 04.09.1959 № 20-5 согласно приложению 1 к настоящему приказу.

2. Установить предмет охраны Памятника согласно приложению 2 к настоящему приказу

3. Отделу по осуществлению полномочий Ленинградской области в сфере объектов культурного наследия департамента государственной охраны, сохранения

и использования объектов культурного наследия комитета по культуре Ленинградской области обеспечить:

- внесение соответствующих сведений в Единый государственный реестр объектов культурного наследия (памятников истории и культуры) народов Российской Федерации;


- копию настоящего приказа направить в сроки, установленные действующим законодательством, в федеральный орган исполнительной власти, уполномоченный Правительством Российской Федерации на осуществление государственного кадастрового учета, государственной регистрации прав, ведение Единого государственного реестра недвижимости и предоставление сведений, содержащихся в Едином государственном реестре недвижимости, его территориальные органы.

4. Отделу взаимодействия с муниципальными образованиями, информатизации и организационной работы комитета по культуре Ленинградской области обеспечить размещение настоящего приказа на сайте комитета по культуре Ленинградской области в информационно-телекоммуникационной сети «Интернет».

5. Контроль за исполнением настоящего приказа возложить на заместителя начальника департамента государственной охраны, сохранения и использования объектов культурного наследия комитета по культуре Ленинградской области.

6. Настоящий приказ вступает в силу со дня его официального опубликования.

Председатель комитета




Е.В. Чайковский

Приложение № 1
к приказу комитета по культуре
Ленинградской области
от «3» *декабря*. 2018 г.
№ 01-03/18-404



**Границы территории объекта культурного наследия регионального значения
«Монументальный памятник советским воинам, павшим в боях за Ленинград
во время Великой Отечественной войны, при ликвидации вражеской блокады»
по адресу: Ленинградская область, Ломоносовский район, Гостилицкое
сельское поселение, деревня Гостилицы, 23-км автомобильной дороги
"Петродворец-Кейкино"**

От точки 1 к точке 2 на юго-восток;
от точки 2 к точке 3 на юго-запад;
от точки 3 к точке 4 на юг;
от точки 4 к точке 5 на юго-запад;
от точки 5 к точке 6 на северо-запад;
от точки 6 к точке 7 на север;
от точки 7 к точке 8 на северо-восток;
от точки 8 к точке 1 на северо-восток.

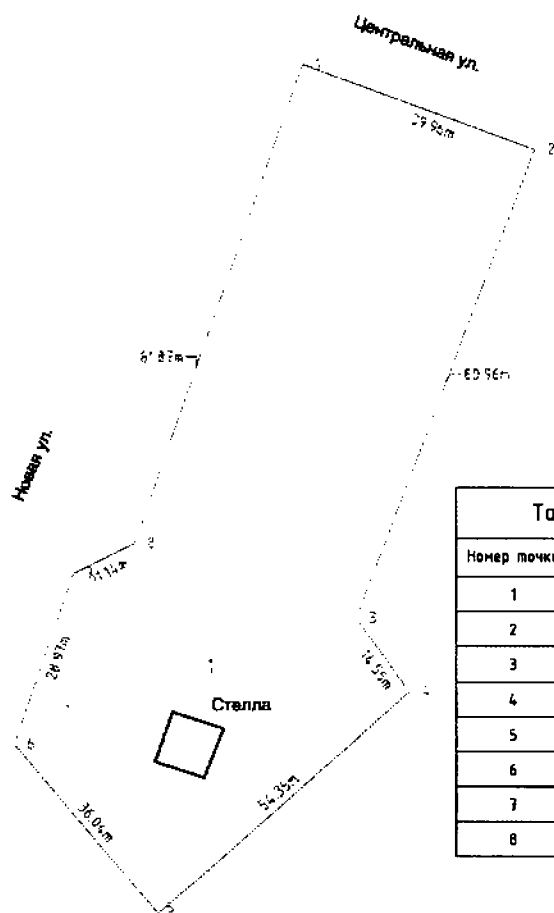
**Карта (схема) границ территории объекта культурного наследия
регионального значения «Монументальный памятник советским воинам,
павшим в боях за Ленинград во время Великой Отечественной войны, при
ликвидации вражеской блокады» по адресу: Ленинградская область,
Ломоносовский район, Гостилицкое сельское поселение, деревня Гостилицы,
23-км автомобильной дороги "Петродворец-Кейкино"**



Условные обозначения

-  граница территории объекта культурного наследия регионального значения
-  объект культурного наследия регионального значения

Перечень координат поворотных (характерных) точек границ территории объекта культурного наследия регионального значения «Монументальный памятник советским воинам, павшим в боях за Ленинград во время Великой Отечественной войны, при ликвидации вражеской блокады» по адресу: Ленинградская область, Ломоносовский район, Гостилицкое сельское поселение, деревня Гостилицы, 23-км автомобильной дороги "Петродворец-Кейкино" в системе координат, установленной для ведения государственного кадастра недвижимости объекта культурного наследия



Номер точки	Север	Восток
1	6615778.71	3175588.66
2	6615765.03	3175626.21
3	6615689.43	3175597.24
4	6615677.66	3175605.81
5	6615642.50	3175564.37
6	6615669.19	3175541.89
7	6615696.56	3175551.38
8	6615701.53	3175561.35

Определение географических координат характерных точек границы территории объекта культурного наследия выполнено в местной системе координат.

Режим использования территории объекта культурного наследия регионального значения «Монументальный памятник советским воинам, павшим в боях за Ленинград во время Великой Отечественной войны, при ликвидации вражеской блокады» по адресу: Ленинградская область, Ломоносовский район, Гостилицкое сельское поселение, деревня Гостилицы, 23-км автомобильной дороги "Петродворец-Кейкино"

На территории Памятника разрешается:

- проведение работ по сохранению объекта культурного наследия (меры, направленные на обеспечение физической сохранности и сохранение историко-культурной ценности объекта культурного наследия, предусматривающие консервацию, ремонт, реставрацию, включающие в себя научно-исследовательские, изыскательские, проектные и производственные работы, научное руководство за проведением работ по сохранению объекта культурного наследия, технический и авторский надзор за проведением этих работ);

- реконструкция, ремонт существующих дорог, инженерных коммуникаций, благоустройство, озеленение, установка малых архитектурных форм, иная хозяйственная деятельность (по согласованию с региональным органом охраны объектов культурного наследия), не противоречащая требованиям обеспечения сохранности объекта культурного наследия и позволяющая обеспечить функционирование объекта культурного наследия в современных условиях, обеспечивающая недопущение ухудшения состояния территории объекта культурного наследия.

На территории Памятника запрещается:

- строительство объектов капитального строительства и увеличение объемно-пространственных характеристик существующих на территории объекта культурного наследия объектов капитального строительства; проведение земляных, строительных, мелиоративных работ и иных работ, за исключением работ по сохранению объекта культурного наследия или его отдельных элементов, сохранению историко-градостроительной или природной среды объекта культурного наследия;

- установка рекламных конструкций, распространение наружной рекламы;

- осуществление любых видов деятельности, ухудшающих экологические условия и гидрологический режим на территории объекта культурного наследия, создающих вибрационные нагрузки динамическим воздействием на грунты в зоне их взаимодействия с объектами культурного наследия.

Предмет охраны

**объекта культурного наследия регионального значения «Монументальный памятник советским воинам, павшим в боях за Ленинград во время Великой Отечественной войны, при ликвидации вражеской блокады» по адресу:
Ленинградская область, Ломоносовский район, Гостилицкое сельское поселение, деревня Гостилицы, 23-км автомобильной дороги "Петродворец-Кейкино"**

№ п/п	Виды предмета охраны	Элементы предмета охраны
1	Мемориальное значение объекта	Причастность объекта к историческому событию: Великая Отечественная Война 1941 – 1945 гг. Стратегическая наступательная операция «Искра» по прорыву блокады Ленинграда 12-30 января 1943.
2	Объемно-пространственное решение:	Историческое пространственное и архитектурно-композиционное решение территории в плане образованная площадкой, стелами, стенами выделенного места «Золотая звезда».
3	Конструкции памятника	Материал: - обелиск гранитные блоки, - декоративные накладные элементы – медное литье. - постамент стелы (пьедестал).
4	Архитектурное решение	Стела из блоков серого гранита, декоративные символические элементы: - обвитый ветками дуба меч и щит с изображением пятиконечной звезды. - мемориальная доска на лицевой поверхности с памятным текстом: <p style="text-align: center;">«ВОИНАМ СОВЕТСКОЙ АРМИИ ЛЕНИНГРАДСКОГО ФРОНТА, ПАВШИМ В БОЯХ С НЕМЕЦКИМИ ЗАХВАТЧИКАМИ ПРИ СНЯТИИ В 1944 ГОДУ БЛОКАДЫ ЛЕНИНГРАДА В ВЕЛИКУЮ ОТЕЧЕСТВЕННУЮ ВОЙНУ»</p> по периметру закреплены 4 – элемента «драпировка» Стела установлена на 3-х ступенчатый пьедестал

Предмет охраны может быть уточнен при проведении дополнительных научных исследований