

АДМИНИСТРАЦИЯ ЛЕНИНГРАДСКОЙ ОБЛАСТИ
КОМИТЕТ ПО КУЛЬТУРЕ ЛЕНИНГРАДСКОЙ ОБЛАСТИ

ПРИКАЗ

«30» ноября 2018 г.

№ 01-03/18-363
Санкт-Петербург

**Об установлении границ территории и предмета охраны
объекта культурного наследия регионального значения «Братское захоронение
советских воинов, погибших в 1941–44 гг.» по адресу: Ленинградская область,
Киришский муниципальный район, Кусинское сельское поселение,
п. ст. Жарок, в 2 км к югу от ж. д. платформы, гражданское кладбище**

В соответствии со ст. ст. 3.1, 9.2, 20, 33 Федерального закона от 25 июня 2002 года № 73-ФЗ «Об объектах культурного наследия (памятниках истории и культуры) народов Российской Федерации», ст. 4 областного закона от 25 декабря 2015 года № 140-оз «О государственной охране, сохранении, использовании и популяризации объектов культурного наследия (памятников истории и культуры) народов Российской Федерации, расположенных на территории Ленинградской области», п. 2.2.2. Положения о комитете по культуре Ленинградской области, утвержденного постановлением Правительства Ленинградской области от 24 октября 2017 года № 431, приказываю:

1. Установить границы территории объекта культурного наследия регионального значения «Братское захоронение советских воинов, погибших в 1941–44 гг.» по адресу: Ленинградская область, Киришский муниципальный район, Кусинское сельское поселение, п. ст. Жарок, в 2 км к югу от ж. д. платформы, гражданское кладбище (далее - Памятник), принятого на государственную охрану решением Леноблисполкома от 16 мая 1988 года № 189 согласно приложению 1 к настоящему приказу.

2. Установить предмет охраны Памятника, согласно приложению 2 к настоящему приказу.

3. Отделу по осуществлению полномочий Ленинградской области в сфере объектов культурного наследия департамента государственной охраны, сохранения и использования объектов культурного наследия комитета по культуре Ленинградской области обеспечить:

- внесение соответствующих сведений в Единый государственный реестр объектов культурного наследия (памятников истории и культуры) народов Российской Федерации;


- копию настоящего приказа направить в сроки, установленные действующим законодательством, в федеральный орган исполнительной власти, уполномоченный Правительством Российской Федерации на осуществление государственного кадастрового учета, государственной регистрации прав, ведение Единого государственного реестра недвижимости и предоставление сведений, содержащихся в Едином государственном реестре недвижимости, его территориальные органы.

4. Отделу взаимодействия с муниципальными образованиями, информатизации и организационной работы комитета по культуре Ленинградской области обеспечить размещение настоящего приказа на сайте комитета по культуре Ленинградской области в информационно-телекоммуникационной сети «Интернет».

5. Контроль за исполнением настоящего приказа возложить на заместителя начальника департамента государственной охраны, сохранения и использования объектов культурного наследия комитета по культуре Ленинградской области.

6. Настоящий приказ вступает в силу со дня его официального опубликования.

Председатель комитета




Е.В. Чайковский

Приложение 1
к приказу комитета по культуре
Ленинградской области
от «30» ноября 2018 г.
№ 01-03/18-363

**Границы территории объекта культурного наследия регионального значения
«Братское захоронение советских воинов, погибших в 1941–44 гг.» по адресу:
Ленинградская область, Киришский муниципальный район, Кусинское
сельское поселение, п. ст. Жарок, в 2 км к югу от ж. д. платформы,
гражданское кладбище**

Граница территории объекта культурного наследия проходит:
от точки 1 к точке 2 – на северо-восток;
от точки 2 к точке 3 – на юго-восток;
от точки 3 к точке 4 – на юго-запад;
от точки 4 к точке 1 – на северо-запад.

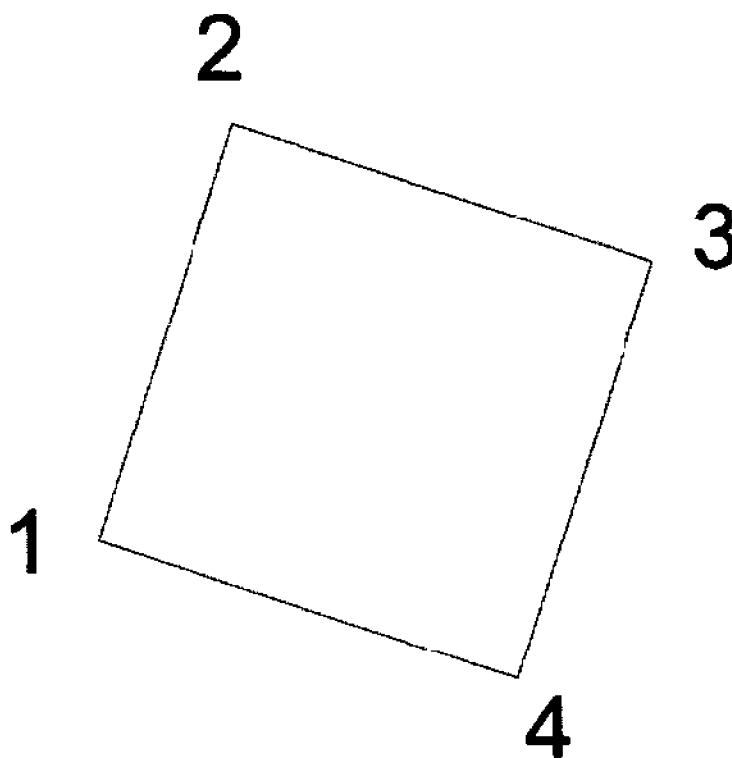
**Карта (схема) границ территории объекта культурного наследия
регионального значения «Братское захоронение советских воинов,
погибших в 1941–44 гг.» по адресу: Ленинградская область,
Киришский муниципальный район, Кусинское сельское поселение,
п. ст. Жарок, в 2 км к югу от ж. д. платформы, гражданское кладбище**



Условные обозначения:

----- - граница территории объекта культурного наследия регионального значения

Перечень координат поворотных (характерных) точек границ территории объекта культурного наследия регионального значения «Братское захоронение советских воинов, погибших в 1941–44 гг.» по адресу: Ленинградская область, Киришский муниципальный район, Кусинское сельское поселение, п. ст. Жарок, в 2 км к югу от ж. д. платформы, гражданское кладбище



Обозначение (номер) характерной точки	Долгота (X)	Широта (Y)
1	2288588.7966	394315.5805
2	2288591.996	394325.371
3	2288601.8816	394322.1406
4	2288598.6822	394312.3501

Определение географических координат характерных точек границы территории объекта культурного наследия выполнено в местной системе координат МСК-47 Ленинградская область.

**Режим использования территории объекта культурного наследия
регионального значения «Братское захоронение советских воинов,
погибших в 1941–44 гг.» по адресу: Ленинградская область, Киришский
муниципальный район, Кусинское сельское поселение, п. ст. Жарок,
в 2 км к югу от ж. д. платформы, гражданское кладбище**

На территории Памятника разрешается:

- проведение работ по сохранению объекта культурного наследия (меры, направленные на обеспечение физической сохранности и сохранение историко-культурной ценности объекта культурного наследия, предусматривающие консервацию, ремонт, реставрацию, включающие в себя научно-исследовательские, изыскательские, проектные и производственные работы, научное руководство за проведением работ по сохранению объекта культурного наследия, технический и авторский надзор за проведением этих работ);

- реконструкция, ремонт инженерных коммуникаций, благоустройство, озеленение, установка малых архитектурных форм, иная хозяйственная деятельность (по согласованию с региональным органом охраны объектов культурного наследия), не противоречащая требованиям обеспечения сохранности объекта культурного наследия и позволяющая обеспечить функционирование объекта культурного наследия в современных условиях, обеспечивающая недопущение ухудшения состояния территории объекта культурного наследия.

На территории Памятника запрещается:

- строительство объектов капитального строительства и увеличение объемно-пространственных характеристик существующих на территории объекта культурного наследия объектов капитального строительства;

- проведение земляных, строительных, мелиоративных работ и иных работ, за исключением работ по сохранению объекта культурного наследия или его отдельных элементов, сохранению историко-градостроительной или природной среды объекта культурного наследия;

- установка рекламных конструкций, распространение наружной рекламы;

- осуществление любых видов деятельности, ухудшающих экологические условия и гидрологический режим на территории объекта культурного наследия, создающих вибрационные нагрузки динамическим воздействием на грунты в зоне их взаимодействия с объектами культурного наследия.

Приложение 2
к приказу комитета по культуре
Ленинградской области
от «30» ноября 2018 г.
№ 24-03/18-363

Предмет охраны
объекта культурного наследия регионального значения
«Братское захоронение советских воинов, погибших в 1941–44 гг.»
по адресу: Ленинградская область, Киришский муниципальный район,
Кусинское сельское поселение, п. ст. Жарок, в 2 км к югу от ж. д. платформы,
гражданское кладбище

№ п/п	Виды предметов охраны	Элементы предметов охраны
1	Мемориальное значение объекта:	История объекта связана с боевыми действиями в период ВОВ 1941-1944 гг. в Ленинградской области.
2	Объемно- пространственное решение:	Историческое объемно-пространственное решение: исторические габариты. Конфигурация в плане – квадрат. Высотная отметка – стела.
3	Материал конструктивных элементов:	Стела: гранит. Обрамление захоронения: бетон.
4	Архитектурное решение:	Стела с текстом «Советским войнам, павшим в боях за Родину 1941-1944»: гранит шлифованный. Мемориальные доски с фамилиями погребенных воинов: металл окрашенный. Основания: металл. Обрамление захоронения: бетон окрашенный.

Предмет охраны может быть уточнен при проведении дополнительных научных исследований.