



АДМИНИСТРАЦИЯ ЛЕНИНГРАДСКОЙ ОБЛАСТИ  
КОМИТЕТ ПО КУЛЬТУРЕ ЛЕНИНГРАДСКОЙ ОБЛАСТИ

---

---

ПРИКАЗ

«30» ноября 2018 г.

№ 01-13/18-349  
Санкт-Петербург

**Об установлении границ территории и предмета охраны объекта культурного наследия регионального значения «Памятный знак-obelisk на месте подвига и гибели Героя Советского Союза Федорова Тимофея Васильевича.**

**В послевоенное время останки героя перенесены в Красносельский район г. Ленинграда» по адресу: Ленинградская область, Ломоносовский муниципальный район, Кипенское сельское поселение, деревня Витино**

В соответствии со ст. ст. 3.1, 9.2, 20, 33 Федерального закона от 25.06.2002 № 73-ФЗ «Об объектах культурного наследия (памятниках истории и культуры) народов Российской Федерации», ст. 4 областного закона от 25.12.2015 № 140-оз «О государственной охране, сохранении, использовании и популяризации объектов культурного наследия (памятников истории и культуры) народов Российской Федерации, расположенных на территории Ленинградской области», п. 2.2.2. Положения о комитете по культуре Ленинградской области, утвержденного постановлением Правительства Ленинградской области от 24.10.2017 № 431, **приказываю:**

1. Установить границы территории объекта культурного наследия регионального значения «Памятный знак-obelisk на месте подвига и гибели Героя Советского Союза Федорова Тимофея Васильевича. В послевоенное время останки героя перенесены в Красносельский район г. Ленинграда» по адресу: Ленинградская область, Ломоносовский муниципальный район, Кипенское сельское поселение, деревня Витино (далее - Памятник), принятого на государственную охрану решением Леноблисполкома от 16.05.1988 № 189 согласно приложению 1 к настоящему приказу.

2. Установить предмет охраны Памятника согласно приложению 2 к настоящему приказу

3. Отделу по осуществлению полномочий Ленинградской области в сфере объектов культурного наследия департамента государственной охраны, сохранения

и использования объектов культурного наследия комитета по культуре Ленинградской области обеспечить:

- внесение соответствующих сведений в Единый государственный реестр объектов культурного наследия (памятников истории и культуры) народов Российской Федерации;


- копию настоящего приказа направить в сроки, установленные действующим законодательством, в федеральный орган исполнительной власти, уполномоченный Правительством Российской Федерации на осуществление государственного кадастрового учета, государственной регистрации прав, ведение Единого государственного реестра недвижимости и предоставление сведений, содержащихся в Едином государственном реестре недвижимости, его территориальные органы.

4. Отделу взаимодействия с муниципальными образованиями, информатизации и организационной работы комитета по культуре Ленинградской области обеспечить размещение настоящего приказа на сайте комитета по культуре Ленинградской области в информационно-телекоммуникационной сети «Интернет».

5. Контроль за исполнением настоящего приказа возложить на заместителя начальника департамента государственной охраны, сохранения и использования объектов культурного наследия комитета по культуре Ленинградской области.

6. Настоящий приказ вступает в силу со дня его официального опубликования.

Председатель комитета



Е.В. Чайковский

Приложение № 1  
к приказу комитета по культуре  
Ленинградской области  
от «30» ноября 2018 г.  
№ 01-03/18-349



**Границы территории объекта культурного наследия регионального значения «Памятный знак-обелиск на месте подвига и гибели Героя Советского Союза Федорова Тимофея Васильевича. В послевоенное время останки героя перенесены в Красносельский район г. Ленинграда» по адресу: Ленинградская область, Ломоносовский муниципальный район, Кипенское сельское поселение, деревня Витино**

От точки 1 к точке 2 на северо-запад;  
от точки 2 к точке 3 на север-запад;  
от точки 3 к точке 4 на юго-запад;  
от точки 4 к точке 5 на северо-восток.

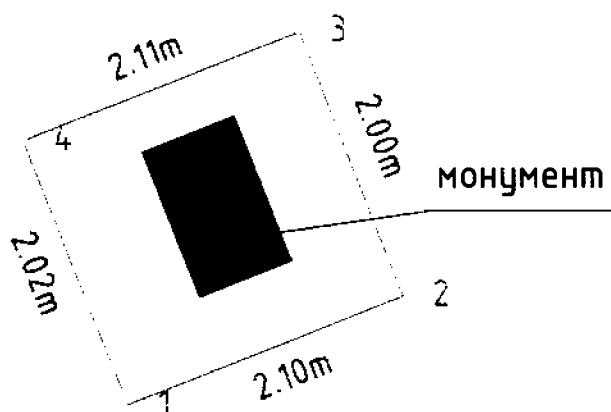
**Карта (схема) границ территории объекта культурного наследия регионального значения «Памятный знак-обелиск на месте подвига и гибели Героя Советского Союза Федорова Тимофея Васильевича. В послевоенное время останки героя перенесены в Красносельский район г. Ленинграда» по адресу: Ленинградская область, Ломоносовский муниципальный район, Кипенское сельское поселение, деревня Витино**



Условные обозначения

-  граница территории объекта культурного наследия регионального значения
-  объект культурного наследия регионального значения

**Перечень координат поворотных (характерных) точек границ территории объекта культурного наследия регионального значения «Памятный знак-обелиск на месте подвига и гибели Героя Советского Союза Федорова Тимофея Васильевича. В послевоенное время останки героя перенесены в Красносельский район г. Ленинграда» по адресу: Ленинградская область, Ломоносовский муниципальный район, Кипенское сельское поселение, деревня Витино в системе координат, установленной для ведения государственного кадастра недвижимости объекта культурного наследия**



Номер точки	Север	Восток
1	6605377.40	3181092.65
2	6605378.18	3181094.61
3	6605380.05	3181093.88
4	6605379.28	3181091.92

Черемыкино ← → Глухово

Определение географических координат характерных точек границы территории объекта культурного наследия выполнено в местной системе координат.

**Режим использования территории объекта культурного наследия регионального значения «Памятный знак-обелиск на месте подвига и гибели Героя Советского Союза Федорова Тимофея Васильевича. В послевоенное время останки героя перенесены в Красносельский район г. Ленинграда» по адресу: Ленинградская область, Ломоносовский муниципальный район, Кипенское сельское поселение, деревня Витино**

**На территории Памятника разрешается:**

- проведение работ по сохранению объекта культурного наследия (меры, направленные на обеспечение физической сохранности и сохранение историко-культурной ценности объекта культурного наследия, предусматривающие консервацию, ремонт, реставрацию, включающие в себя научно-исследовательские, изыскательские, проектные и производственные работы, научное руководство за проведением работ по сохранению объекта культурного наследия, технический и авторский надзор за проведением этих работ);

- реконструкция, ремонт существующих дорог, инженерных коммуникаций, благоустройство, озеленение, установка малых архитектурных форм, иная хозяйственная деятельность (по согласованию с региональным органом охраны объектов культурного наследия), не противоречащая требованиям обеспечения сохранности объекта культурного наследия и позволяющая обеспечить функционирование объекта культурного наследия в современных условиях, обеспечивающая недопущение ухудшения состояния территории объекта культурного наследия.

**На территории Памятника запрещается:**

- строительство объектов капитального строительства и увеличение объемно-пространственных характеристик существующих на территории объекта культурного наследия объектов капитального строительства; проведение земляных, строительных, мелиоративных работ и иных работ, за исключением работ по сохранению объекта культурного наследия или его отдельных элементов, сохранению историко-градостроительной или природной среды объекта культурного наследия;

- установка рекламных конструкций, распространение наружной рекламы;

- осуществление любых видов деятельности, ухудшающих экологические условия и гидрологический режим на территории объекта культурного наследия, создающих вибрационные нагрузки динамическим воздействием на грунты в зоне их взаимодействия с объектами культурного наследия.

Приложение № 2  
к приказу комитета по культуре  
Ленинградской области  
от «30» ноября 2018 г.  
№ 01-03/18-349

### Предмет охраны

объекта культурного наследия регионального значения «Памятный знак-обелиск на месте подвига и гибели Героя Советского Союза Федорова Тимофея Васильевича. В послевоенное время останки героя перенесены в Красносельский район г. Ленинграда» по адресу: Ленинградская область, Ломоносовский муниципальный район, Кипенское сельское поселение, деревня Витино

№ п/п	Виды предмета охраны	Элементы предмета охраны
1	Мемориальное значение объекта	Причастность объекта к историческому событию: Великая Отечественная Война 1941 – 1945 гг.
2	Объемно-пространственное решение:	Историческое пространственное и архитектурно-композиционное решение памятного места, оформленное в виде памятной стелы на постаменте.
3	Конструкции памятника	Стела на постаменте, размещенное на бетонной площадке, огражденное невысоким металлическим ограждением.
4	Архитектурное решение	Центром композиции является, установленная на территории стела из черного диабазы. В верхней части изображение пятиконечной звезды. По звезде текст: <p style="text-align: center;">«Здесь 21 января 1944 г. связкою гранат подорвал вражеский танк и погиб смертью храбрых Герой Советского Союза Командир отделения 4 стр. полка ст. сержант Тимофей Васильевич Федоров от благодарных потомков»</p> Ниже текста изображение двух гвоздик Стела установлена на пьедестале аналогичного материала. Основание стелы – бетонный куб.

*Предмет охраны может быть уточнен при проведении дополнительных научных исследований*