



АДМИНИСТРАЦИЯ ЛЕНИНГРАДСКОЙ ОБЛАСТИ  
КОМИТЕТ ПО КУЛЬТУРЕ ЛЕНИНГРАДСКОЙ ОБЛАСТИ

---

---

ПРИКАЗ

«30» ноября 2018 г.

№ 01-03/18-353  
Санкт-Петербург

**Об установлении границ территории и предмета охраны  
объекта культурного наследия регионального значения «Братское захоронение  
советских воинов, погибших в 1939–1940 гг.» по адресу: Ленинградская  
область, Приозерский район, д. Красноозерное, в 4,5 км северо-восточнее  
деревни, близ дороги**

В соответствии со ст. ст. 3.1, 9.2, 20, 33 Федерального закона от 25 июня 2002 года № 73-ФЗ «Об объектах культурного наследия (памятниках истории и культуры) народов Российской Федерации», ст. 4 областного закона от 25 декабря 2015 года № 140-оз «О государственной охране, сохранении, использовании и популяризации объектов культурного наследия (памятников истории и культуры) народов Российской Федерации, расположенных на территории Ленинградской области», п. 2.2.2. Положения о комитете по культуре Ленинградской области, утвержденного постановлением Правительства Ленинградской области от 24 октября 2017 года № 431, приказываю:

1. Установить границы территории объекта культурного наследия регионального значения «Братское захоронение советских воинов, погибших в 1939–1940 гг.» по адресу: Ленинградская область, Приозерский район, д. Красноозерное, в 4,5 км северо-восточнее деревни, близ дороги (далее - Памятник), принятого на государственную охрану решением Леноблисполкома от 16 мая 1988 года № 189 согласно приложению 1 к настоящему приказу.

2. Установить предмет охраны Памятника, согласно приложению 2 к настоящему приказу.

3. Отделу по осуществлению полномочий Ленинградской области в сфере объектов культурного наследия департамента государственной охраны, сохранения и использования объектов культурного наследия комитета по культуре Ленинградской области обеспечить:

- внесение соответствующих сведений в Единый государственный реестр объектов культурного наследия (памятников истории и культуры) народов Российской Федерации;


- копию настоящего приказа направить в сроки, установленные действующим законодательством, в федеральный орган исполнительной власти, уполномоченный Правительством Российской Федерации на осуществление государственного кадастрового учета, государственной регистрации прав, ведение Единого государственного реестра недвижимости и предоставление сведений, содержащихся в Едином государственном реестре недвижимости, его территориальные органы.

4. Отделу взаимодействия с муниципальными образованиями, информатизации и организационной работы комитета по культуре Ленинградской области обеспечить размещение настоящего приказа на сайте комитета по культуре Ленинградской области в информационно-телекоммуникационной сети «Интернет».

5. Контроль за исполнением настоящего приказа возложить на заместителя начальника департамента государственной охраны, сохранения и использования объектов культурного наследия комитета по культуре Ленинградской области.

6. Настоящий приказ вступает в силу со дня его официального опубликования.

Председатель комитета



Е.В. Чайковский


Приложение 1  
к приказу комитета по культуре  
Ленинградской области  
от «30» ноября 2018 г.  
№ 01-03/18-353

**Границы территории объекта культурного наследия регионального значения  
«Братское захоронение советских воинов, погибших в 1939–1940 гг.» по адресу:  
Ленинградская область, Приозерский район, д. Красноозерное,  
в 4,5 км северо-восточнее деревни, близ дороги**

Граница территории объекта культурного наследия проходит:

- от точки 1 к точке 2 на юго-восток;
- от точки 2 к точке 3 на юго-запад;
- от точки 3 к точке 4 на северо-запад;
- от точки 4 к точке 1 на северо-восток.

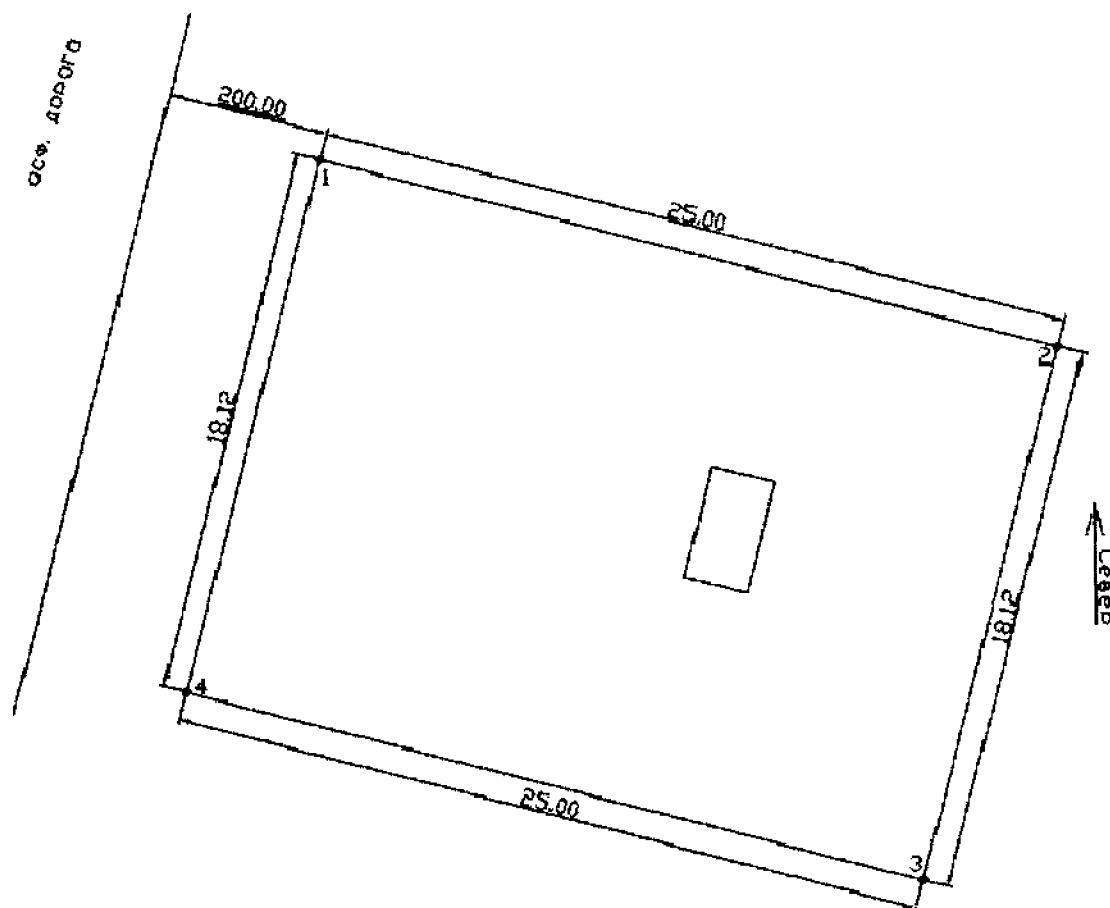
**Карта (схема) границ территории объекта культурного наследия  
регионального значения «Братское захоронение советских воинов,  
погибших в 1939–1940 гг.» по адресу: Ленинградская область, Приозерский  
район, д. Красноозерное, в 4,5 км северо-восточнее деревни, близ дороги**



Условные обозначения:

----- - граница территории объекта культурного наследия регионального значения

**Перечень координат поворотных (характерных) точек границ территории объекта культурного наследия регионального значения «Братское захоронение советских воинов, погибших в 1939–1940 гг.» по адресу: Ленинградская область, Приозерский район, д. Красноозерное, в 4,5 км северо-восточнее деревни, близ дороги**



Обозначение (номер) характерной точки	Долгота (X)	Широта (Y)
1	2180086.03	514233.08
2	2180110.24	514226.85
3	2180105.73	514209.30
4	2180081.52	514215.53

Определение географических координат характерных точек границы территории объекта культурного наследия выполнено в местной системе координат МСК-47 Ленинградская область.

**Режим использования территории объекта культурного наследия  
регионального значения «Братское захоронение советских воинов,  
погибших в 1939–1940 гг.» по адресу: Ленинградская область, Приозерский  
район, д. Красноозерное, в 4,5 км северо-восточнее деревни, близ дороги**

**На территории Памятника разрешается:**

- проведение работ по сохранению объекта культурного наследия (меры, направленные на обеспечение физической сохранности и сохранение историко-культурной ценности объекта культурного наследия, предусматривающие консервацию, ремонт, реставрацию, включающие в себя научно-исследовательские, изыскательские, проектные и производственные работы, научное руководство за проведением работ по сохранению объекта культурного наследия, технический и авторский надзор за проведением этих работ);

- реконструкция, ремонт инженерных коммуникаций, благоустройство, озеленение, установка малых архитектурных форм, иная хозяйственная деятельность (по согласованию с региональным органом охраны объектов культурного наследия), не противоречащая требованиям обеспечения сохранности объекта культурного наследия и позволяющая обеспечить функционирование объекта культурного наследия в современных условиях, обеспечивающая недопущение ухудшения состояния территории объекта культурного наследия.

**На территории Памятника запрещается:**

- строительство объектов капитального строительства и увеличение объемно-пространственных характеристик существующих на территории объекта культурного наследия объектов капитального строительства;

- проведение земляных, строительных, мелиоративных работ и иных работ, за исключением работ по сохранению объекта культурного наследия или его отдельных элементов, сохранению историко-градостроительной или природной среды объекта культурного наследия;

- установка рекламных конструкций, распространение наружной рекламы;

- осуществление любых видов деятельности, ухудшающих экологические условия и гидрологический режим на территории объекта культурного наследия, создающих вибрационные нагрузки динамическим воздействием на грунты в зоне их взаимодействия с объектами культурного наследия.

Приложение 2  
к приказу комитета по культуре  
Ленинградской области  
от «30» ноября 2018 г.  
№ 01-03/18-1353

**Предмет охраны**  
**объекта культурного наследия регионального значения**  
**«Братское захоронение советских воинов, погибших в 1939–1940 гг.» по адресу:**  
**Ленинградская область, Приозерский район, д. Красноозерное,**  
**в 4,5 км северо-восточнее деревни, близ дороги**

№ п/п	Виды предметов охраны	Элементы предметов охраны
1	Мемориальное значение объекта:	История объекта связана с боевыми действиями в период Советско-Финской войны 1939-1940 гг.
2	Объемно-пространственное решение:	<p>Историческое пространственное и архитектурно - композиционное решение братского захоронения представлено обелиском в центре, обрамленной ограждением, выполненным из бетонных вертикальных столбиков квадратного сечения, соединенных между собой металлическими горизонтально установленными элементами (круглые трубки).</p> <p>Местоположение. Конфигурация в плане – прямоугольник. Высотная отметка – обелиск.</p>
3	Материал конструктивных элементов:	<p>Обелиск – гранит. Пьедестал – гранит. Обрамление территории – трубы по бетонным столбикам.</p>
4	Архитектурное решение:	<p>Историческая форма, конфигурация в плане, материалы отдельных элементов мемориального комплекса.</p> <p>На всей территории расположены холмики братских могил. В центральной части находится гранитный обелиск с памятным текстом и пятиконечной звездой в верхней части: Текст на обелиске:</p> <p style="text-align: center;"><b>«СОВЕТСКИМ ВОИНАМ ПОГИБШИМ В БОЯХ ЗА РОДИНУ 1939- 1940 »</b></p> <p>Пьедестал – гранит.</p>

		Перед входом на территорию справа установлен православный крест. Обрамление территории – трубы (окрашенные) по бетонным столбикам (окрашенным).
--	--	--

*Предмет охраны может быть уточнен при проведении дополнительных научных исследований.*