

АДМИНИСТРАЦИЯ ЛЕНИНГРАДСКОЙ ОБЛАСТИ
КОМИТЕТ ПО КУЛЬТУРЕ ЛЕНИНГРАДСКОЙ ОБЛАСТИ

ПРИКАЗ

«30» ноября 2018 г.

№ 01-03/18-350
Санкт-Петербург

Об установлении границ территории и предмета охраны объекта культурного наследия регионального значения «Братское захоронение военных моряков-балтийцев, погибших в 1919 г.; в числе захороненных – активные участники гражданской войны: Аммерман П.Н., Велещинский П.Ю., Сургин М.А.; их именами названы улицы в Кронштадте» по адресу: Ленинградская область, Ломоносовский муниципальный район, Большеижорское городское поселение, пос. Большая Ижора, ул. Октябрьская, на старом гражданском кладбище, сооружение Б

В соответствии со ст. ст. 3.1, 9.2, 20, 33 Федерального закона от 25.06.2002 № 73-ФЗ «Об объектах культурного наследия (памятниках истории и культуры) народов Российской Федерации», ст. 4 областного закона от 25.12.2015 № 140-оз «О государственной охране, сохранении, использовании и популяризации объектов культурного наследия (памятников истории и культуры) народов Российской Федерации, расположенных на территории Ленинградской области», п. 2.2.2. Положения о комитете по культуре Ленинградской области, утвержденного постановлением Правительства Ленинградской области от 24.10.2017 № 431, **приказываю:**

1. Установить границы территории объекта культурного наследия регионального значения «Братское захоронение военных моряков-балтийцев, погибших в 1919 г.; в числе захороненных – активные участники гражданской войны: Аммерман П.Н., Велещинский П.Ю., Сургин М.А.; их именами названы улицы в Кронштадте» по адресу: Ленинградская область, Ломоносовский муниципальный район, Большеижорское городское поселение, пос. Большая Ижора, ул. Октябрьская, на старом гражданском кладбище, сооружение Б (далее - Памятник), принятого на государственную охрану решением Леноблисполкома от 16.05.1988 № 189 согласно приложению 1 к настоящему приказу.

2. Установить предмет охраны Памятника согласно приложению 2 к настоящему приказу

3. Отделу по осуществлению полномочий Ленинградской области в сфере объектов культурного наследия департамента государственной охраны, сохранения и использования объектов культурного наследия комитета по культуре Ленинградской области обеспечить:

- внесение соответствующих сведений в Единый государственный реестр объектов культурного наследия (памятников истории и культуры) народов Российской Федерации;


- копию настоящего приказа направить в сроки, установленные действующим законодательством, в федеральный орган исполнительной власти, уполномоченный Правительством Российской Федерации на осуществление государственного кадастрового учета, государственной регистрации прав, ведение Единого государственного реестра недвижимости и предоставление сведений, содержащихся в Едином государственном реестре недвижимости, его территориальные органы.

4. Отделу взаимодействия с муниципальными образованиями, информатизации и организационной работы комитета по культуре Ленинградской области обеспечить размещение настоящего приказа на сайте комитета по культуре Ленинградской области в информационно-телекоммуникационной сети «Интернет».

5. Контроль за исполнением настоящего приказа возложить на заместителя начальника департамента государственной охраны, сохранения и использования объектов культурного наследия комитета по культуре Ленинградской области.

6. Настоящий приказ вступает в силу со дня его официального опубликования.

Председатель комитета




Е.В. Чайковский

Приложение № 1
к приказу комитета по культуре
Ленинградской области
от «30» ноября 2018 г.
№ 01-03/18-350

Границы территории объекта культурного наследия регионального значения «Братское захоронение военных моряков-балтийцев, погибших в 1919 г.; в числе захороненных – активные участники гражданской войны: Аммерман П.Н., Велещинский П.Ю., Сургин М.А.; их именами названы улицы в Кронштадте» по адресу: Ленинградская область, Ломоносовский муниципальный район, Большеижорское городское поселение, пос. Большая Ижора, ул. Октябрьская, на старом гражданском кладбище, сооружение Б

От точки 1 к точке 2 на юго-запад;
от точки 2 к точке 3 на север;
от точки 3 к точке 4 на северо-восток;
от точки 4 к точке 1 на север-сток.

Карта (схема) границ территории объекта культурного наследия регионального значения «Братское захоронение военных моряков-балтийцев, погибших в 1919 г.; в числе захороненных – активные участники гражданской войны: Аммерман П.Н., Велещинский П.Ю., Сургин М.А.; их именами названы улицы в Кронштадте» по адресу: Ленинградская область, Ломоносовский муниципальный район, Большеижорское городское поселение, пос. Большая Ижора, ул. Октябрьская, на старом гражданском кладбище, сооружение Б



Условные обозначения

- граница территории объекта культурного наследия регионального значения
- объект культурного наследия регионального значения

Перечень координат поворотных (характерных) точек границ территории объекта культурного наследия регионального значения «Братское захоронение военных моряков-балтийцев, погибших в 1919 г.; в числе захороненных – активные участники гражданской войны: Аммерман П.Н., Велещинский П.Ю., Сургин М.А.; их именами названы улицы в Кронштадте» по адресу: Ленинградская область, Ломоносовский муниципальный район, Большеижорское городское поселение, пос. Большая Ижора, ул. Октябрьская, на старом гражданском кладбище, сооружение Б в системе координат, установленной для ведения государственного кадастра недвижимости объекта культурного наследия

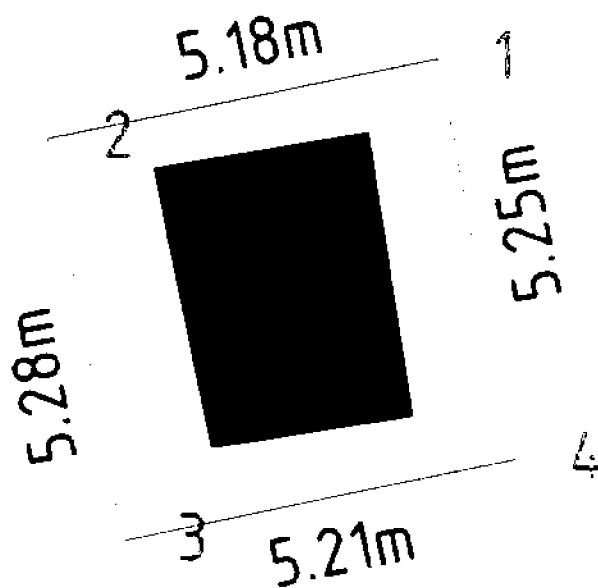


Таблица точек		
Номер точки	Север	Восток
1	6637022.54	3172768.01
2	6637021.52	3172762.94
3	6637016.32	3172763.88
4	6637017.37	3172768.98

Определение географических координат характерных точек границы территории объекта культурного наследия выполнено в МСК.

Режим использования территории объекта культурного наследия регионального значения «Братское захоронение военных моряков-балтийцев, погибших в 1919 г.; в числе захороненных – активные участники гражданской войны: Аммерман П.Н., Велешинский П.Ю., Сургин М.А.; их именами названы улицы в Кронштадте» по адресу: Ленинградская область, Ломоносовский муниципальный район, Большеижорское городское поселение, пос. Большая Ижора, ул. Октябрьская, на старом гражданском кладбище, сооружение Б

На территории Памятника разрешается:

- проведение работ по сохранению объекта культурного наследия (меры, направленные на обеспечение физической сохранности и сохранение историко-культурной ценности объекта культурного наследия, предусматривающие консервацию, ремонт, реставрацию, включающие в себя научно-исследовательские, изыскательские, проектные и производственные работы, научное руководство за проведением работ по сохранению объекта культурного наследия, технический и авторский надзор за проведением этих работ);

- реконструкция, ремонт существующих дорог, инженерных коммуникаций, благоустройство, озеленение, установка малых архитектурных форм, иная хозяйственная деятельность (по согласованию с региональным органом охраны объектов культурного наследия), не противоречащая требованиям обеспечения сохранности объекта культурного наследия и позволяющая обеспечить функционирование объекта культурного наследия в современных условиях, обеспечивающая недопущение ухудшения состояния территории объекта культурного наследия.

На территории Памятника запрещается:

- строительство объектов капитального строительства и увеличение объемно-пространственных характеристик существующих на территории объекта культурного наследия объектов капитального строительства; проведение земляных, строительных, мелиоративных работ и иных работ, за исключением работ по сохранению объекта культурного наследия или его отдельных элементов, сохранению историко-градостроительной или природной среды объекта культурного наследия;

- установка рекламных конструкций, распространение наружной рекламы;

- осуществление любых видов деятельности, ухудшающих экологические условия и гидрологический режим на территории объекта культурного наследия, создающих вибрационные нагрузки динамическим воздействием на грунты в зоне их взаимодействия с объектами культурного наследия.

Приложение № 2
к приказу комитета по культуре
Ленинградской области
от «30» ноября 2018 г.
№ 01-03/18-350

Предмет охраны
объекта культурного наследия регионального значения «Братское захоронение
военных моряков-балтийцев, погибших в 1919 г.; в числе
захороненных – активные участники гражданской войны: Аммерман П.Н.,
Велещинский П.Ю., Сургин М.А.; их именами названы улицы в Кронштадте»
по адресу: Ленинградская область, Ломоносовский муниципальный район,
Большеижорское городское поселение, пос. Большая Ижора, ул. Октябрьская,
на старом гражданском кладбище, сооружение Б

№ п/п	Виды предмета охраны	Элементы предмета охраны
1	Мемориальное значение объекта	История объекта связана с периодом Гражданской войны на подступах к Петрограду.
2	Объемно-пространственное решение:	Историческое пространственное решение в габаритах существующего металлического ограждения. - конфигурация в плане – прямоугольник; - высотная отметка обелиска.
3	Конструкции памятника	Обелиск: бетон; Основание: бетон.
4	Архитектурное оформление	Обелиск: бетон окрашенный; Основание: бетон окрашенный; Мемориальная доска из белого мрамора, с текстом: «ВЕЧНАЯ ПАМЯТЬ 28 МОРЯКАМ ПОГИБШИМ В БОЯХ В 1919 Г.» Мемориальная табличка с фамилиями погребенных воинов: металл.

Предмет охраны может быть уточнен при проведении дополнительных научных исследований