

АДМИНИСТРАЦИЯ ЛЕНИНГРАДСКОЙ ОБЛАСТИ
КОМИТЕТ ПО КУЛЬТУРЕ ЛЕНИНГРАДСКОЙ ОБЛАСТИ

ПРИКАЗ

«26» ноября 2018 г.

№ 01-03/18-326
Санкт-Петербург

Об установлении границ территории объекта культурного наследия федерального значения «Памятник–стела, установленный на рубеже обороны в 1941 г. города Тихвина», расположенного по адресу: Ленинградская область, Тихвинский район, близ деревни Кайвакса, у шоссе Тихвин - Лодейное Поле

В соответствии со ст. ст. 3.1, 9.1, 20, 33 Федерального закона от 25 июня 2002 года № 73-ФЗ «Об объектах культурного наследия (памятниках истории и культуры) народов Российской Федерации», ст. 4 областного закона от 25 декабря 2015 года № 140-оз «О государственной охране, сохранении, использовании и популяризации объектов культурного наследия (памятников истории и культуры) народов Российской Федерации, расположенных на территории Ленинградской области», п. 2.2.1. Положения о комитете по культуре Ленинградской области, утвержденного постановлением Правительства Ленинградской области от 24 октября 2017 года № 431, приказываю:

1. Установить границы территории объекта культурного наследия федерального значения «Памятник–стела, установленный на рубеже обороны в 1941 г. города Тихвина», расположенного по адресу: Ленинградская область, Тихвинский район, близ деревни Кайвакса, у шоссе Тихвин - Лодейное Поле (далее – Памятник), поставленного на государственную охрану постановлением Совета Министров РСФСР от 4 декабря 1974 г. № 624 «О дополнении и частичном изменении постановления Совета Министров РСФСР от 30 августа 1960 года № 1327 «О дальнейшем улучшении дела охраны памятников культуры в РСФСР».

2. Отделу по осуществлению полномочий Российской Федерации в сфере объектов культурного наследия департамента государственной охраны, сохранения и использования объектов культурного наследия комитета по культуре Ленинградской области обеспечить:


- внесение соответствующих сведений в Единый государственный реестр объектов культурного наследия (памятников истории и культуры) народов Российской Федерации;
- копию настоящего приказа направить в сроки, установленные действующим законодательством, в федеральный орган исполнительной власти, уполномоченный Правительством Российской Федерации на осуществление государственного кадастрового учета, государственной регистрации прав, ведение Единого государственного реестра недвижимости и предоставление сведений, содержащихся в Едином государственном реестре недвижимости, его территориальные органы.

3. Отделу взаимодействия с муниципальными образованиями, информатизации и организационной работы комитета по культуре Ленинградской области обеспечить размещение настоящего приказа на сайте комитета по культуре Ленинградской области в информационно-телекоммуникационной сети «Интернет».

4. Контроль за исполнением настоящего приказа возложить на заместителя начальника департамента государственной охраны, сохранения и использования объектов культурного наследия комитета по культуре Ленинградской области.

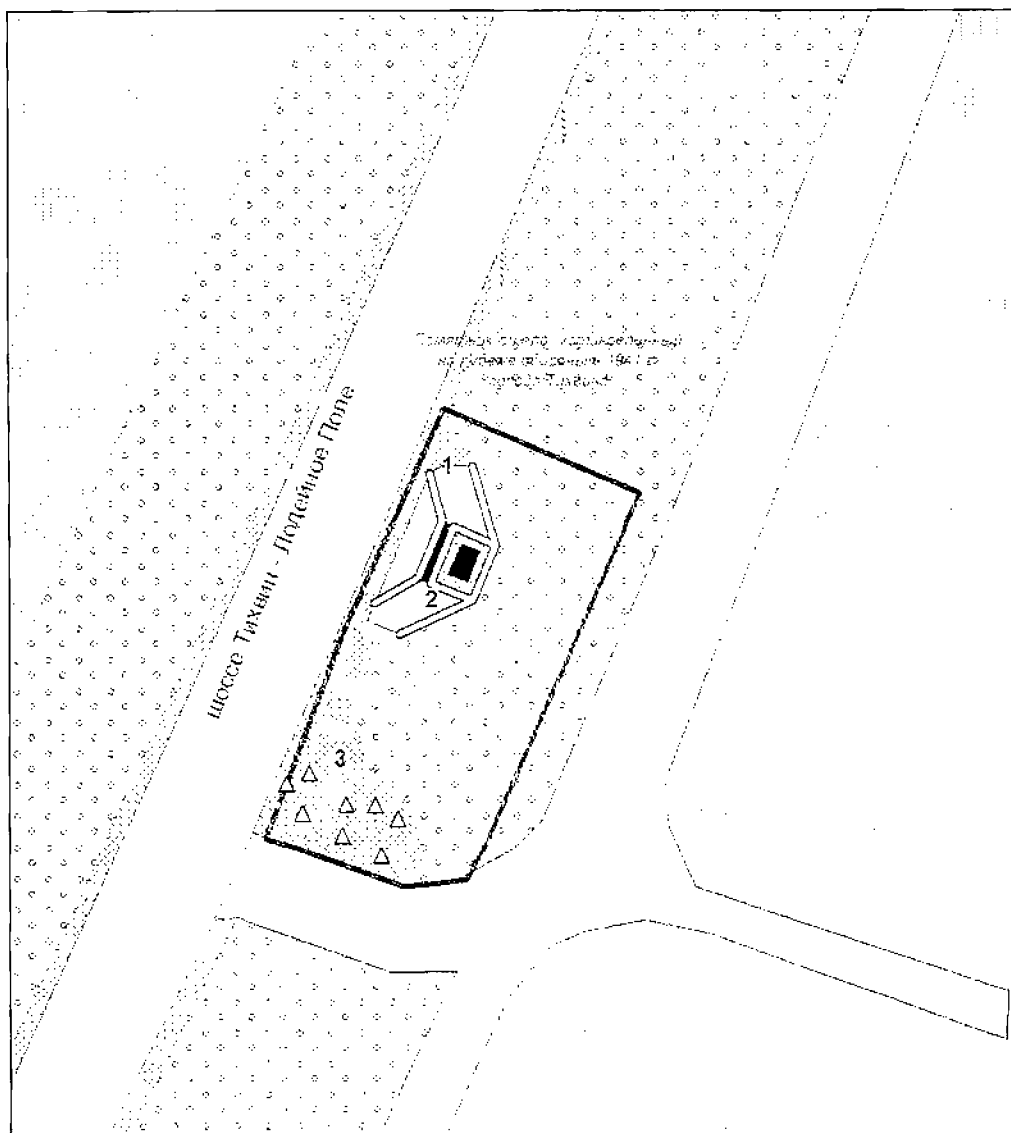
5. Настоящий приказ вступает в силу со дня его официального опубликования.

Председатель комитета






Е.В. Чайковский

Карта (схема) границ территории объекта культурного наследия федерального значения «Памятник–стела, установленный на рубеже обороны в 1941 г. города Тихвина», расположенного по адресу: Ленинградская область, Тихвинский район, близ деревни Кайвакса, у шоссе Тихвин - Лодейное Поле



масштаб 1 : 500

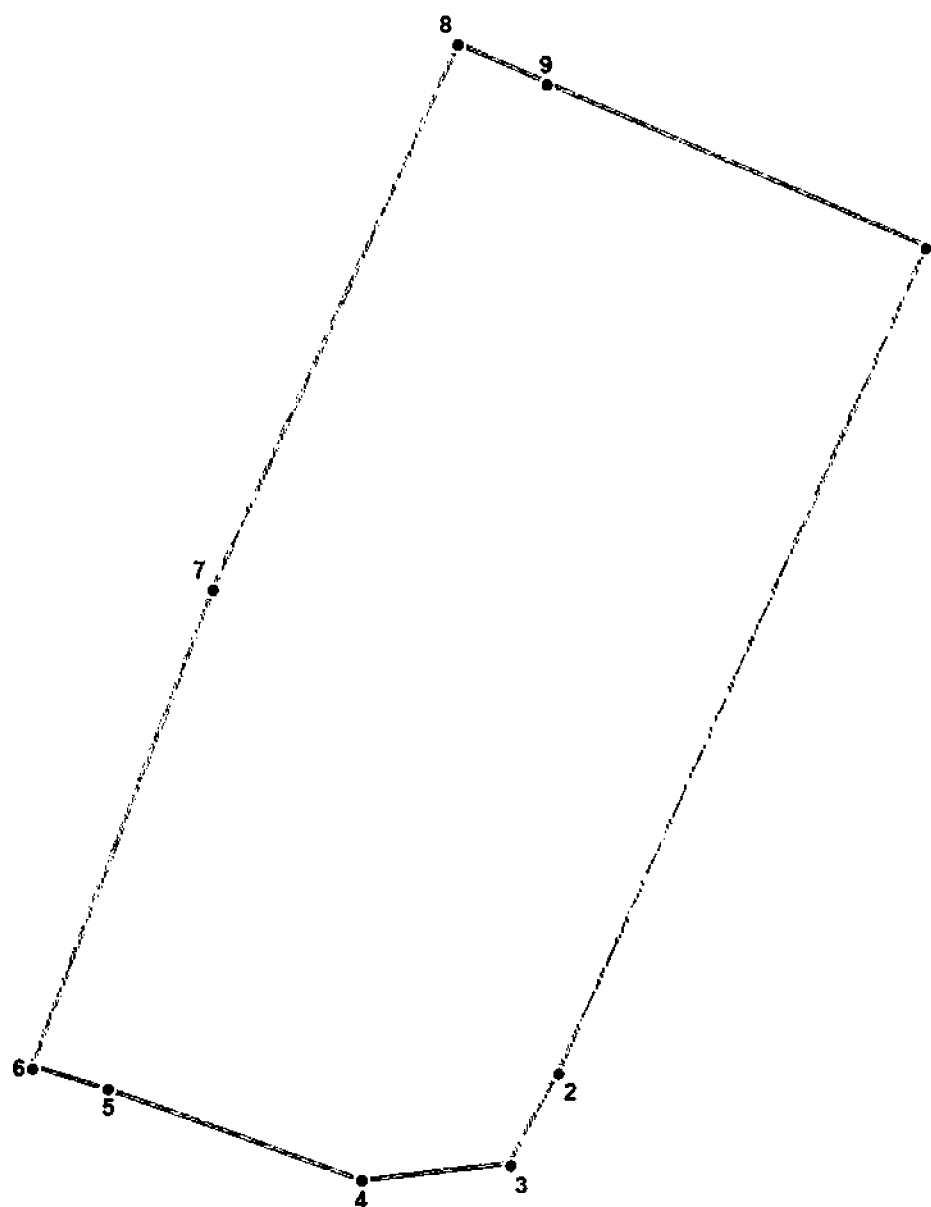
УСЛОВНЫЕ ОБОЗНАЧЕНИЯ

-  Граница территории объекта культурного наследия
-  Объект культурного наследия федерального значения:
-  Памятник-стела, установленный на рубеже обороны в 1941 г. города Тихвина

ЭКСПЛИКАЦИЯ:

1. Ж/б стела с памятной доской
2. Окоп, символизирующий линию обороны
3. Противотанковые надолбы

**Карта (схема) поворотных точек границ территории объекта культурного наследия федерального значения «Памятник–стела, установленный на рубеже обороны в 1941 г. города Тихвина», расположенного по адресу:
Ленинградская область, Тихвинский район,
близ деревни Кайвакса, у шоссе Тихвин - Лодейное Поле**



УСЛОВНЫЕ ОБОЗНАЧЕНИЯ

— Граница территории объекта культурного наследия

• 1 Номер поворотной точки

**Перечень координат поворотных (характерных) точек границ территории объекта культурного наследия федерального значения «Памятник–стела, установленный на рубеже обороны в 1941 г. города Тихвина», расположенного по адресу:
Ленинградская область, Тихвинский район, близ деревни Кайвакса,
у шоссе Тихвин - Лодейное Поле**

Обозначение (номер) характерной точки	Долгота (X)	Широта (Y)
1	412973.43	3222911.49
2	412943.41	3222898.15
3	412939.96	3222896.37
4	412939.4	3222890.92
5	412942.74	3222881.69
6	412943.52	3222878.91
7	412960.97	3222885.47
8	412980.77	3222894.48
9	412979.32	3222897.7

Определение географических координат характерных точек границы территории объекта культурного наследия выполнено в местной системе координат МСК-47 зона 3

Режим использования территории объекта культурного наследия федерального значения «Памятник–стела, установленный на рубеже обороны в 1941 г. города Тихвина», расположенного по адресу: Ленинградская область, Тихвинский район, близ деревни Кайвакса, у шоссе Тихвин - Лодейное Поле

На территории Памятника разрешается:

- проведение работ по сохранению объекта культурного наследия (меры, направленные на обеспечение физической сохранности и сохранение историко-культурной ценности объекта культурного наследия, предусматривающие консервацию, ремонт, реставрацию, включающие в себя научно-исследовательские, изыскательские, проектные и производственные работы, научное руководство за проведением работ по сохранению объекта культурного наследия, технический и авторский надзор за проведением этих работ);

- реконструкция, ремонт инженерных коммуникаций, благоустройство, озеленение, установка малых архитектурных форм, иная хозяйственная деятельность (по согласованию с региональным органом охраны объектов культурного наследия), не противоречащая требованиям обеспечения сохранности объекта культурного наследия и позволяющая обеспечить функционирование объекта культурного наследия в современных условиях, обеспечивающая недопущение ухудшения состояния территории объекта культурного наследия.

На территории Памятника запрещается:

- строительство объектов капитального строительства;

- проведение земляных, строительных, мелиоративных работ и иных работ, за исключением работ по сохранению объекта культурного наследия или его отдельных элементов, сохранению историко-градостроительной или природной среды объекта культурного наследия;

- установка рекламных конструкций, распространение наружной рекламы;

- осуществление любых видов деятельности, ухудшающих экологические условия и гидрологический режим на территории объекта культурного наследия, создающих вибрационные нагрузки динамическим воздействием на грунты в зоне их взаимодействия с объектом культурного наследия.