

АДМИНИСТРАЦИЯ ЛЕНИНГРАДСКОЙ ОБЛАСТИ
КОМИТЕТ ПО КУЛЬТУРЕ ЛЕНИНГРАДСКОЙ ОБЛАСТИ

ПРИКАЗ

«26» ноября 2018 г.

№ 01-03/18 - 327
Санкт-Петербург

Об установлении границ территории объекта культурного наследия федерального значения «Памятник–стела, установленный на месте, откуда в декабре 1941 г. началось наступление советских войск по освобождению г. Тихвина от немецко–фашистских захватчиков», расположенного по адресу: Ленинградская область, Тихвинский район, г. Тихвин, северо-западный выезд из города (бывший Пашский кордон)

В соответствии со ст. ст. 3.1, 9.1, 20, 33 Федерального закона от 25 июня 2002 года № 73-ФЗ «Об объектах культурного наследия (памятниках истории и культуры) народов Российской Федерации», ст. 4 областного закона от 25 декабря 2015 года № 140-оз «О государственной охране, сохранении, использовании и популяризации объектов культурного наследия (памятников истории и культуры) народов Российской Федерации, расположенных на территории Ленинградской области», п. 2.2.1. Положения о комитете по культуре Ленинградской области, утвержденного постановлением Правительства Ленинградской области от 24 октября 2017 года № 431, приказываю:

1. Установить границы территории объекта культурного наследия федерального значения «Памятник-стела, установленный на месте, откуда в декабре 1941 г. началось наступление советских войск по освобождению г. Тихвина от немецко-фашистских захватчиков», расположенного по адресу: Ленинградская область, Тихвинский район, г. Тихвин, северо-западный выезд из города (бывший Пашский кордон) (далее – Памятник), поставленного на государственную охрану постановлением Совета Министров РСФСР от 4 декабря 1974 г. № 624 «О дополнении и частичном изменении постановления Совета Министров РСФСР от 30 августа 1960 года № 1327 «О дальнейшем улучшении дела охраны памятников культуры в РСФСР».

2. Отделу по осуществлению полномочий Российской Федерации в сфере объектов культурного наследия департамента государственной охраны, сохранения и использования объектов культурного наследия комитета по культуре Ленинградской области обеспечить:

- внесение соответствующих сведений в Единый государственный реестр объектов культурного наследия (памятников истории и культуры) народов Российской Федерации;
- копию настоящего приказа направить в сроки, установленные действующим законодательством, в федеральный орган исполнительной власти, уполномоченный Правительством Российской Федерации на осуществление государственного кадастрового учета, государственной регистрации прав, ведение Единого государственного реестра


недвижимости и предоставление сведений, содержащихся в Едином государственном реестре недвижимости, его территориальные органы.

3. Отделу взаимодействия с муниципальными образованиями, информатизации и организационной работы комитета по культуре Ленинградской области обеспечить размещение настоящего приказа на сайте комитета по культуре Ленинградской области в информационно-телекоммуникационной сети «Интернет».

4. Контроль за исполнением настоящего приказа возложить на заместителя начальника департамента государственной охраны, сохранения и использования объектов культурного наследия комитета по культуре Ленинградской области.

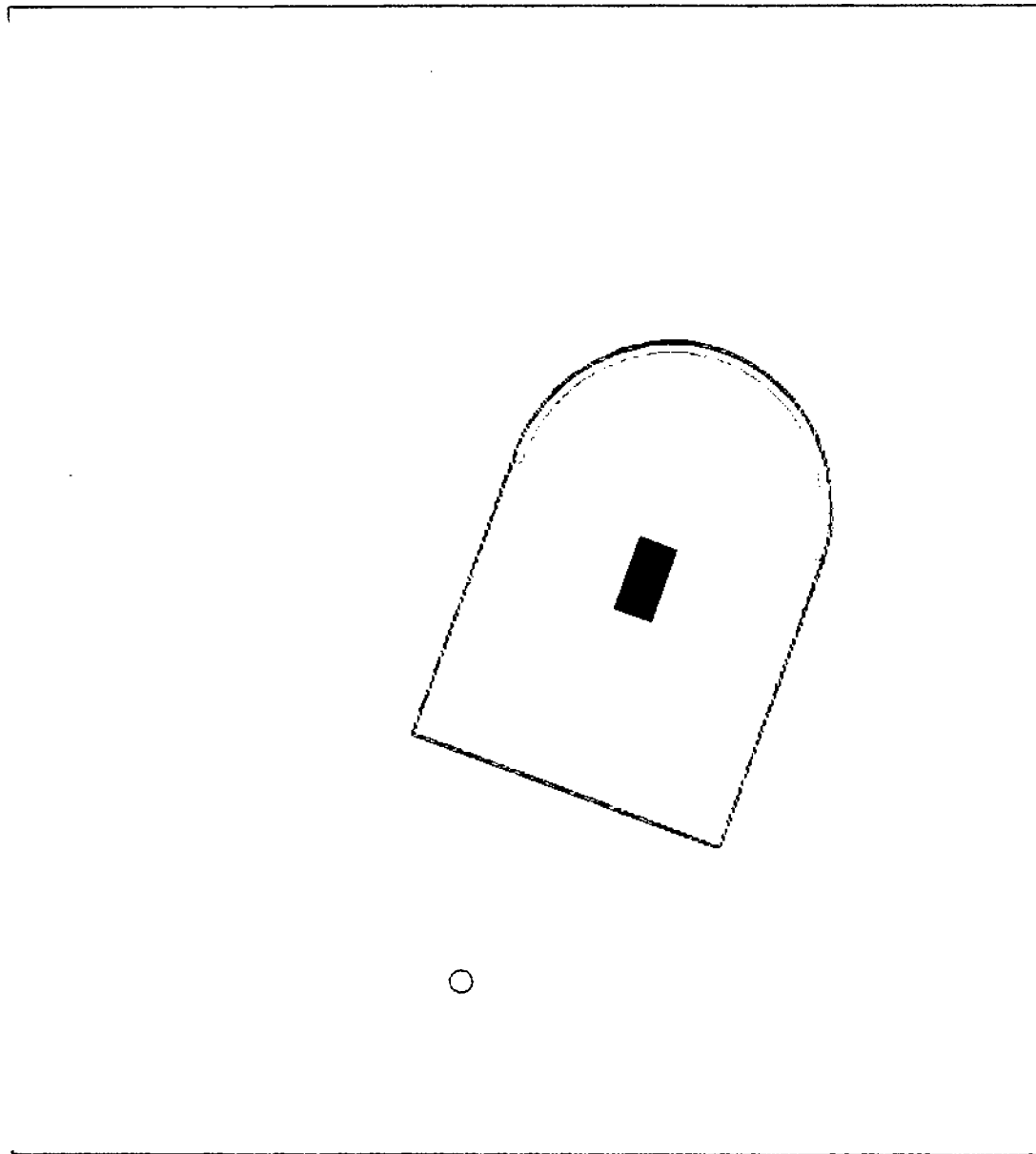
5. Настоящий приказ вступает в силу со дня его официального опубликования.

Председатель комитета





Е.В. Чайковский

Карта (схема) границ территории объекта культурного наследия федерального значения «Памятник-стела, установленный на месте, откуда в декабре 1941 г. началось наступление советских войск по освобождению г. Тихвина от немецко-фашистских захватчиков», расположенного по адресу: Ленинградская область, Тихвинский район, г. Тихвин, северо-западный выезд из города (бывший Пашский кордон)

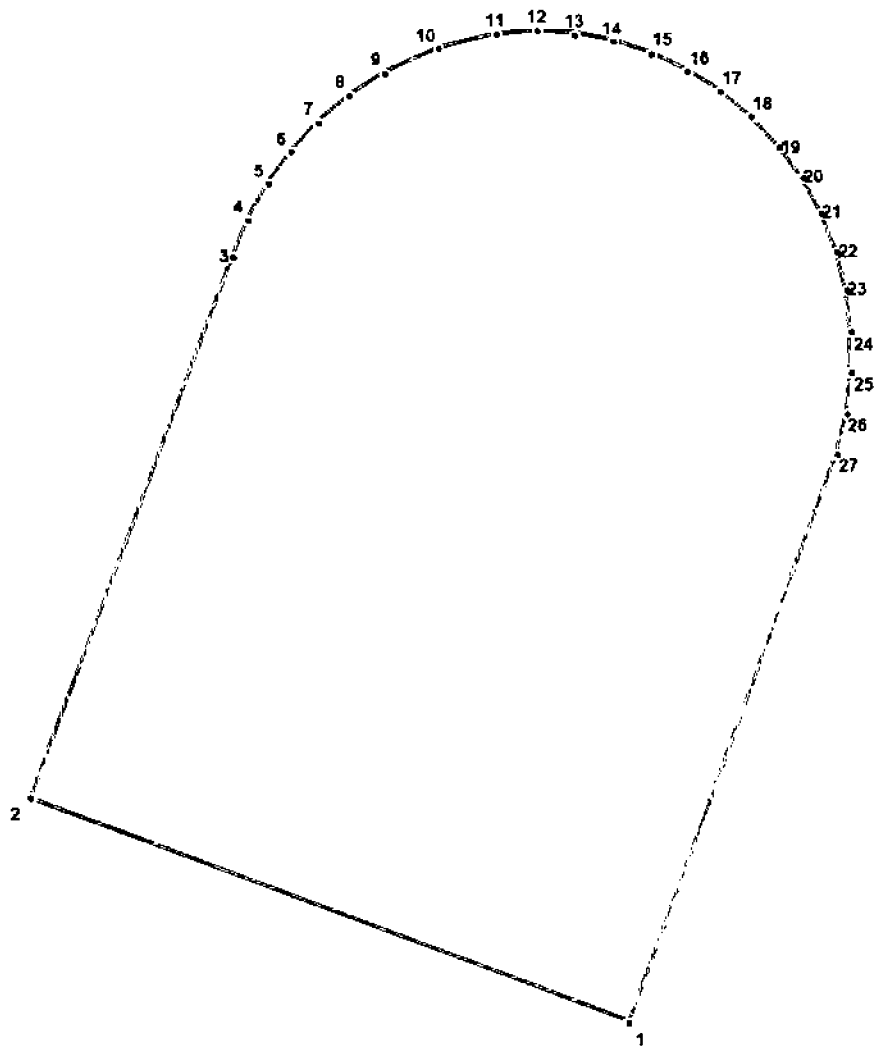


Масштаб 1 : 500

УСЛОВНЫЕ ОБОЗНАЧЕНИЯ

-  Граница территории объекта культурного наследия
-  Объект культурного наследия федерального значения

Карта (схема) поворотных точек границ территории объекта культурного наследия федерального значения «Памятник-стела, установленный на месте, откуда в декабре 1941 г. началось наступление советских войск по освобождению г. Тихвина от немецко-фашистских захватчиков», расположенного по адресу: Ленинградская область, Тихвинский район, г. Тихвин, северо-западный выезд из города (бывший Пашский кордон)



УСЛОВНЫЕ ОБОЗНАЧЕНИЯ

- Граница территории объекта культурного наследия
- 1 Номер поворотной точки

Перечень координат поворотных (характерных) точек границ территории объекта культурного наследия федерального значения «Памятник-стела, установленный на месте, откуда в декабре 1941 г. началось наступление советских войск по освобождению г. Тихвина от немецко-фашистских захватчиков», расположенного по адресу: Ленинградская область, Тихвинский район, г. Тихвин, северо-западный выезд из города (бывший Пашский кордон)

Обозначение (номер) характерной точки	Долгота (X)	Широта (Y)
1	406475.53	3222114.22
2	406485.87	3222088.09
3	406508.67	3222096.98
4	406510.22	3222097.65
5	406511.78	3222098.54
6	406513.11	3222099.54
7	406514.34	3222100.77
8	406515.45	3222102.10
9	406516.34	3222103.66
10	406517.34	3222105.99
11	406517.90	3222108.55
12	406518.01	3222110.33
13	406517.78	3222112.00
14	406517.45	3222113.67
15	406516.90	3222115.33
16	406516.12	3222116.89
17	406515.23	3222118.34
18	406514.11	3222119.67
19	406512.78	3222120.89
20	406511.45	3222121.89
21	406509.89	3222122.67
22	406508.22	3222123.34
23	406506.55	3222123.78
24	406504.78	3222124.00
25	406503.11	3222124.00
26	406501.33	3222123.78
27	406499.66	3222123.34

Определение географических координат характерных точек границы территории объекта культурного наследия выполнено в местной системе координат МСК-47 зона 3

Режим использования территории объекта культурного наследия федерального значения «Памятник-стела, установленный на месте, откуда в декабре 1941 г. началось наступление советских войск по освобождению г. Тихвина от немецко-фашистских захватчиков», расположенного по адресу: Ленинградская область, Тихвинский район, г. Тихвин, северо-западный выезд из города (бывший Пашский кордон)

На территории Памятника разрешается:

- проведение работ по сохранению объекта культурного наследия (меры, направленные на обеспечение физической сохранности и сохранение историко-культурной ценности объекта культурного наследия, предусматривающие консервацию, ремонт, реставрацию, включающие в себя научно-исследовательские, изыскательские, проектные и производственные работы, научное руководство за проведением работ по сохранению объекта культурного наследия, технический и авторский надзор за проведением этих работ);

- реконструкция, ремонт инженерных коммуникаций, благоустройство, озеленение, установка малых архитектурных форм, иная хозяйственная деятельность (по согласованию с региональным органом охраны объектов культурного наследия), не противоречащая требованиям обеспечения сохранности объекта культурного наследия и позволяющая обеспечить функционирование объекта культурного наследия в современных условиях, обеспечивающая недопущение ухудшения состояния территории объекта культурного наследия.

На территории Памятника запрещается:

- строительство объектов капитального строительства;

- проведение земляных, строительных, мелиоративных работ и иных работ, за исключением работ по сохранению объекта культурного наследия или его отдельных элементов, сохранению историко-градостроительной или природной среды объекта культурного наследия;

- установка рекламных конструкций, распространение наружной рекламы;

- осуществление любых видов деятельности, ухудшающих экологические условия и гидрологический режим на территории объекта культурного наследия, создающих вибрационные нагрузки динамическим воздействием на грунты в зоне их взаимодействия с объектом культурного наследия.