

АДМИНИСТРАЦИЯ ЛЕНИНГРАДСКОЙ ОБЛАСТИ  
КОМИТЕТ ПО КУЛЬТУРЕ ЛЕНИНГРАДСКОЙ ОБЛАСТИ

---

---

ПРИКАЗ

«26» ноября 2018 г.

№ 01-03/18-324  
Санкт-Петербург

**Об установлении границ территории объекта культурного наследия федерального значения «Памятник «Штурм», 1944 г., входящего в состав объекта культурного наследия федерального значения «Ансамбль «Зеленый пояс Славы Ленинграда», 1965–1968 гг., расположенного по адресу: Ленинградская область, Тосненский район, дер. Ям-Ижора, автомагистраль СПб-Москва, 32-й км**

В соответствии со ст. ст. 3.1, 9.1, 20, 33 Федерального закона от 25 июня 2002 года № 73-ФЗ «Об объектах культурного наследия (памятниках истории и культуры) народов Российской Федерации», ст. 4 областного закона от 25 декабря 2015 года № 140-оз «О государственной охране, сохранении, использовании и популяризации объектов культурного наследия (памятников истории и культуры) народов Российской Федерации, расположенных на территории Ленинградской области», п. 2.2.1. Положения о комитете по культуре Ленинградской области, утвержденного постановлением Правительства Ленинградской области от 24 октября 2017 года № 431, приказываю:

1. Установить границы территории объекта культурного наследия федерального значения «Памятник «Штурм», 1944 г., входящего в состав объекта культурного наследия федерального значения «Ансамбль «Зеленый пояс Славы Ленинграда», 1965–1968 гг., расположенного по адресу: Ленинградская область, Тосненский район, дер. Ям-Ижора, автомагистраль СПб-Москва, 32-й км (далее-Памятник), поставленного на государственную охрану постановлением Совета Министров РСФСР от 4 декабря 1974 г. № 624 «О дополнении и частичном изменении постановления Совета Министров РСФСР от 30 августа 1960 года № 1327 «О дальнейшем улучшении дела охраны памятников культуры в РСФСР».

2. Отделу по осуществлению полномочий Российской Федерации в сфере объектов культурного наследия департамента государственной охраны, сохранения и использования объектов культурного наследия комитета по культуре Ленинградской области обеспечить:

- внесение соответствующих сведений в Единый государственный реестр объектов культурного наследия (памятников истории и культуры) народов Российской Федерации;
- копию настоящего приказа направить в сроки, установленные действующим законодательством, в федеральный орган исполнительной власти, уполномоченный Правительством Российской Федерации на осуществление государственного кадастрового


учета, государственной регистрации прав, ведение Единого государственного реестра недвижимости и предоставление сведений, содержащихся в Едином государственном реестре недвижимости, его территориальные органы.

3. Отделу взаимодействия с муниципальными образованиями, информатизации и организационной работы комитета по культуре Ленинградской области обеспечить размещение настоящего приказа на сайте комитета по культуре Ленинградской области в информационно-телекоммуникационной сети «Интернет».

4. Контроль за исполнением настоящего приказа возложить на заместителя начальника департамента государственной охраны, сохранения и использования объектов культурного наследия комитета по культуре Ленинградской области.

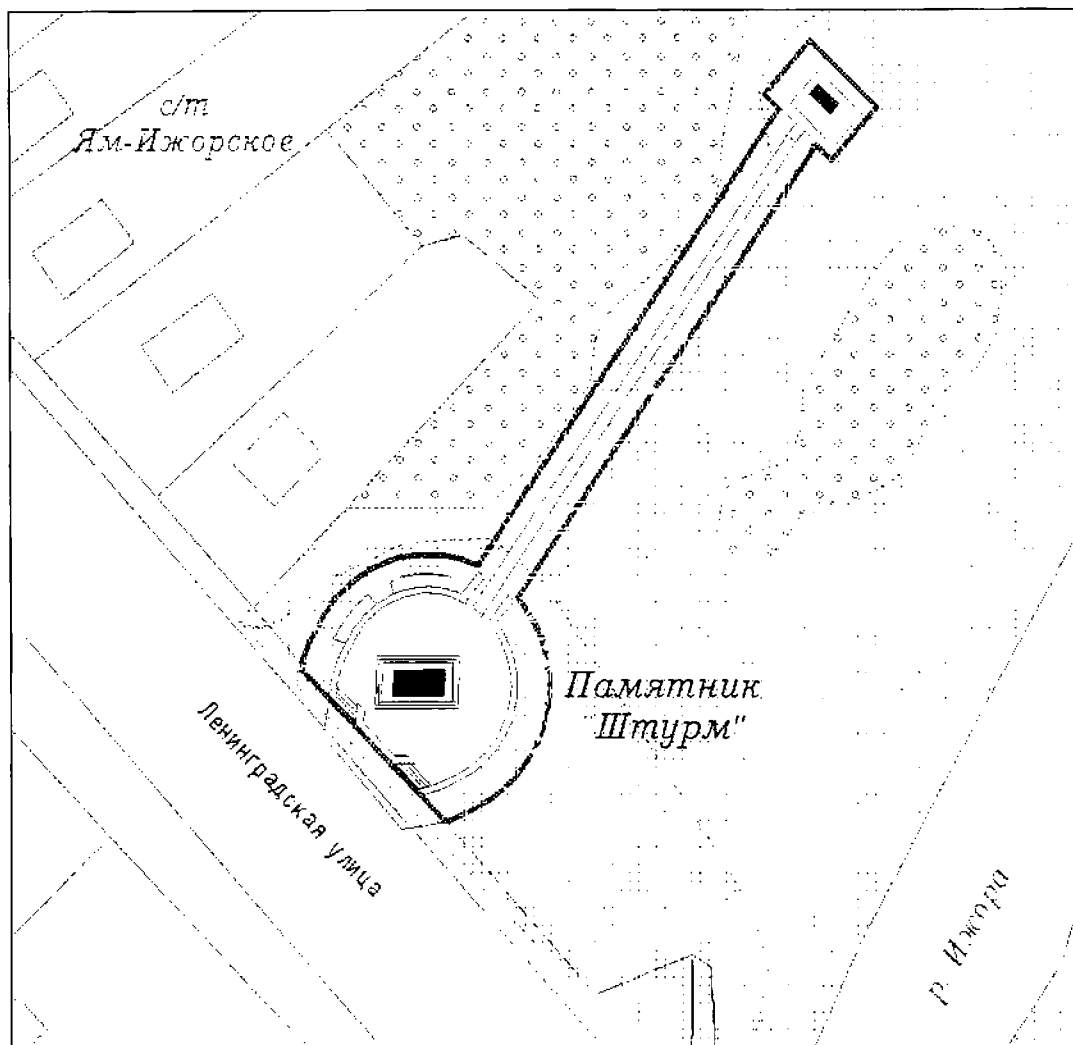
5. Настоящий приказ вступает в силу со дня его официального опубликования.

Председатель комитета







Е.В. Чайковский

**Карта (схема) границ территории объекта культурного наследия федерального значения «Памятник «Штурм», 1944 г., входящего в состав объекта культурного наследия федерального значения «Ансамбль «Зеленый пояс Славы Ленинграда», 1965–1968 гг., расположенного по адресу: Ленинградская область, Тосненский район, дер. Ям-Ижора, автомагистраль СПб-Москва, 32-й км**

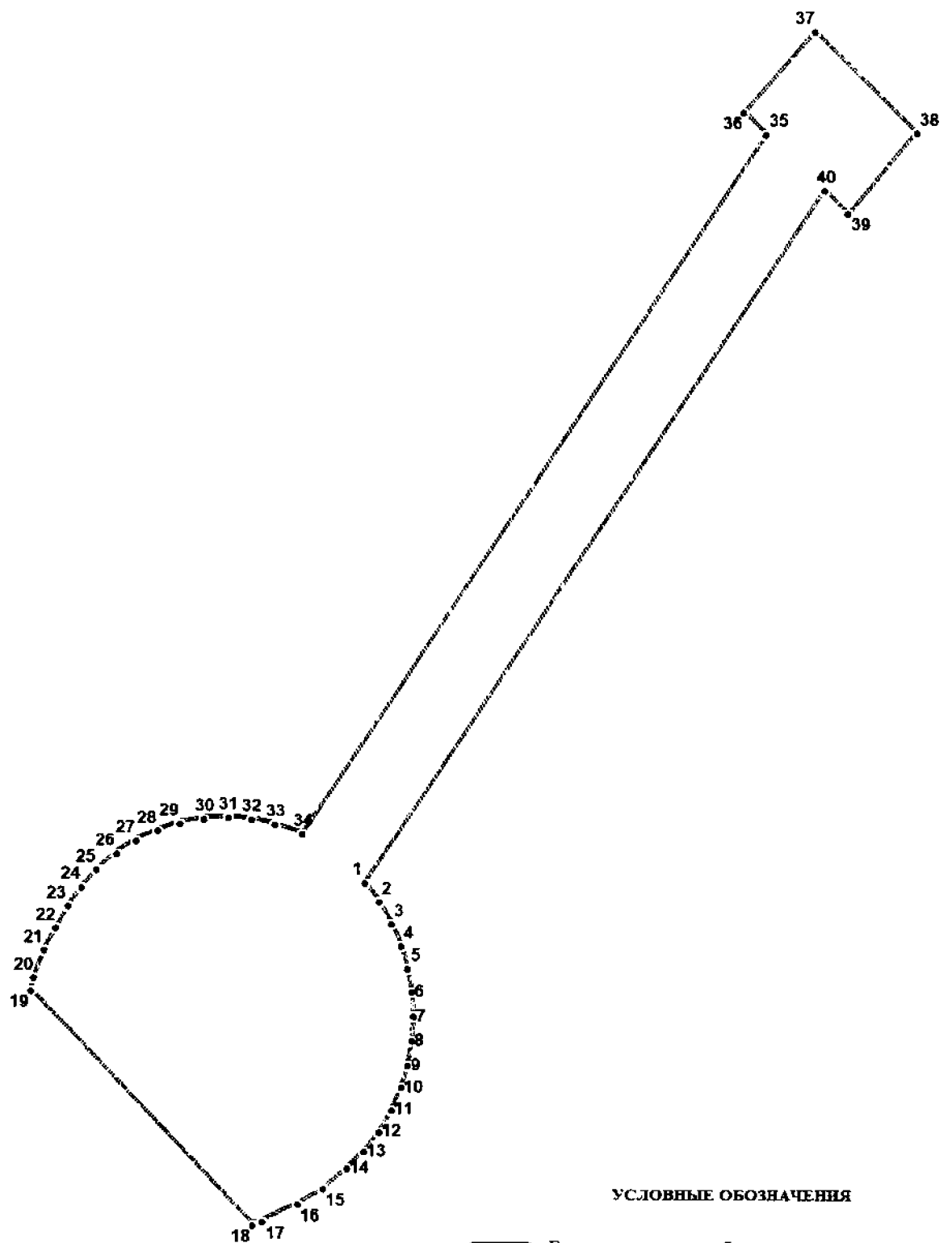


Масштаб 1 : 1 000

**УСЛОВНЫЕ ОБОЗНАЧЕНИЯ**

- |   |  |
|---|--|
|  | ГРАНИЦА ТЕРРИТОРИИ ОБЪЕКТА КУЛЬТУРНОГО НАСЛЕДИЯ                    |
|  | ОБЪЕКТ КУЛЬТУРНОГО НАСЛЕДИЯ ФЕДЕРАЛЬНОГО ЗНАЧЕНИЯ ПАМЯТНИК «ШТУРМ» |
|  | ПАМЯТНЫЙ ЗНАК-СТЕЛА  |
|  | ОБЪЕКТЫ ЗАСТРОЙКИ  |

**Карта (схема) поворотных точек границ территории объекта культурного наследия федерального значения «Памятник «Штурм», 1944 г., входящего в состав объекта культурного наследия федерального значения «Ансамбль «Зеленый пояс Славы Ленинграда», 1965–1968 гг., расположенного по адресу: Ленинградская область, Тосненский район, дер. Ям-Ижора, автомагистраль СПб-Москва, 32-й км**



**Перечень координат поворотных (характерных) точек границ территории объекта культурного наследия федерального значения «Памятник «Штурм», 1944 г., входящего в состав объекта культурного наследия федерального значения «Ансамбль «Зеленый пояс Славы Ленинграда», 1965–1968 гг., расположенного по адресу: Ленинградская область, Тосненский район, дер. Ям-Ижора, автомагистраль СПб-Москва, 32-й км**

Обозначение (номер) характерной точки	Долгота (X)	Широта (Y)
1	410194.44	2229323.13
2	410192.55	2229324.57
3	410190.33	2229325.80
4	410188.11	2229326.80
5	410185.77	2229327.47
6	410183.44	2229327.91
7	410180.99	2229328.02
8	410178.43	2229327.91
9	410175.99	2229327.47
10	410173.76	2229326.80
11	410171.43	2229325.80
12	410169.20	2229324.57
13	410167.20	2229323.02
14	410165.53	2229321.35
15	410163.42	2229318.90
16	410161.86	2229316.35
17	410160.09	2229312.79
18	410159.75	2229311.79
19	410183.55	2229289.44
20	410184.88	2229289.77
21	410187.66	2229290.77
22	410189.88	2229291.99
23	410192.11	2229293.22
24	410194.00	2229294.55
25	410195.78	2229296.11
26	410197.45	2229298.11
27	410198.78	2229300.11
28	410199.78	2229302.22
29	410200.56	2229304.45
30	410201.00	2229306.89
31	410201.12	2229309.34
32	410201.00	2229311.68
33	410200.45	2229314.01
34	410199.45	2229316.79
35	410270.06	2229363.71
36	410272.28	2229361.49
37	410280.40	2229368.72
38	410270.17	2229378.95
39	410262.05	2229371.94
40	410264.39	2229369.61

Определение географических координат характерных точек границы территории объекта культурного наследия выполнено в местной системе координат МСК-47 зона 3

**Режим использования территории объекта культурного наследия федерального значения «Памятник «Штурм», 1944 г., входящего в состав объекта культурного наследия федерального значения «Ансамбль «Зеленый пояс Славы Ленинграда», 1965–1968 гг., расположенного по адресу: Ленинградская область, Тосненский район, дер. Ям-Ижора, автомагистраль СПб-Москва, 32-й км**

**На территории Памятника разрешается:**

- проведение работ по сохранению объекта культурного наследия (меры, направленные на обеспечение физической сохранности и сохранение историко-культурной ценности объекта культурного наследия, предусматривающие консервацию, ремонт, реставрацию, включающие в себя научно-исследовательские, изыскательские, проектные и производственные работы, научное руководство за проведением работ по сохранению объекта культурного наследия, технический и авторский надзор за проведением этих работ);

- реконструкция, ремонт инженерных коммуникаций, благоустройство, озеленение, установка малых архитектурных форм, иная хозяйственная деятельность (по согласованию с региональным органом охраны объектов культурного наследия), не противоречащая требованиям обеспечения сохранности объекта культурного наследия и позволяющая обеспечить функционирование объекта культурного наследия в современных условиях, обеспечивающая недопущение ухудшения состояния территории объекта культурного наследия.

**На территории Памятника запрещается:**

- строительство объектов капитального строительства;

- проведение земляных, строительных, мелиоративных работ и иных работ, за исключением работ по сохранению объекта культурного наследия или его отдельных элементов, сохранению историко-градостроительной или природной среды объекта культурного наследия;

- установка рекламных конструкций, распространение наружной рекламы;

- осуществление любых видов деятельности, ухудшающих экологические условия и гидрологический режим на территории объекта культурного наследия, создающих вибрационные нагрузки динамическим воздействием на грунты в зоне их взаимодействия с объектом культурного наследия.