

АДМИНИСТРАЦИЯ ЛЕНИНГРАДСКОЙ ОБЛАСТИ
КОМИТЕТ ПО КУЛЬТУРЕ ЛЕНИНГРАДСКОЙ ОБЛАСТИ

ПРИКАЗ

11.01.2018 2018 г.

№ 01-03/18-268
Санкт-Петербург

**Об установлении границ территории и предмета охраны
объекта культурного наследия регионального значения**

«Памятное место, где захоронены советские воины и мирные граждане, погибшие при налетах фашистской авиации в 1941–43 гг.; в числе погибших - известный ленинградский ученый–ботаник и географ В.П. Малеев» по адресу: Ленинградская область, Бокситогорский район, пос. Подборовье, в 29 км к востоку от пос. Ефимовский, близ ж.д. станции, к северо-востоку от вокзала

В соответствии со ст. ст. 3.1, 9.2, 20, 33 Федерального закона от 25 июня 2002 года № 73-ФЗ «Об объектах культурного наследия (памятниках истории и культуры) народов Российской Федерации», ст. 4 областного закона от 25 декабря 2015 года № 140-оз «О государственной охране, сохранении, использовании и популяризации объектов культурного наследия (памятников истории и культуры) народов Российской Федерации, расположенных на территории Ленинградской области», п. 2.2.2. Положения о комитете по культуре Ленинградской области, утвержденного постановлением Правительства Ленинградской области от 24 октября 2017 года № 431, приказываю:

1. Установить границы территории объекта культурного наследия регионального значения «Памятное место, где захоронены советские воины и мирные граждане, погибшие при налетах фашистской авиации в 1941–43 гг.; в числе погибших - известный ленинградский ученый–ботаник и географ В.П. Малеев» по адресу: Ленинградская область, Бокситогорский район, пос. Подборовье, в 29 км к востоку от пос. Ефимовский, близ ж.д. станции, к северо-востоку от вокзала (далее - Памятник), принятого на государственную охрану решением Леноблисполкома от 16 мая 1988 года № 189 согласно приложению 1 к настоящему приказу.
2. Установить предмет охраны Памятника, согласно приложению 2 к настоящему приказу.
3. Отделу по осуществлению полномочий Ленинградской области в сфере объектов культурного наследия департамента государственной охраны, сохранения

и использования объектов культурного наследия комитета по культуре Ленинградской области обеспечить:

- внесение соответствующих сведений в Единый государственный реестр объектов культурного наследия (памятников истории и культуры) народов Российской Федерации;


- копию настоящего приказа направить в сроки, установленные действующим законодательством, в федеральный орган исполнительной власти, уполномоченный Правительством Российской Федерации на осуществление государственного кадастрового учета, государственной регистрации прав, ведение Единого государственного реестра недвижимости и предоставление сведений, содержащихся в Едином государственном реестре недвижимости, его территориальные органы.

4. Отделу взаимодействия с муниципальными образованиями, информатизации и организационной работы комитета по культуре Ленинградской области обеспечить размещение настоящего приказа на сайте комитета по культуре Ленинградской области в информационно-телекоммуникационной сети «Интернет».

5. Контроль за исполнением настоящего приказа возложить на заместителя начальника департамента государственной охраны, сохранения и использования объектов культурного наследия комитета по культуре Ленинградской области.

6. Настоящий приказ вступает в силу со дня его официального опубликования.

Председатель комитета



Е.В. Чайковский

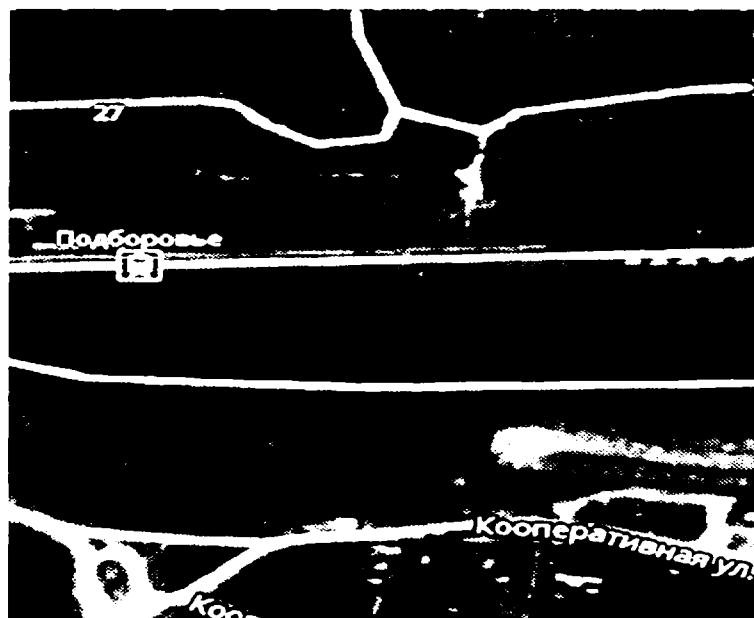
Приложение 1
к приказу комитета по культуре
Ленинградской области
от «20» сентября 2018 г.
№ 17.13/18-268

**Границы территории объекта культурного наследия регионального значения
«Памятное место, где захоронены советские воины и мирные граждане,
погибшие при налетах фашистской авиации в 1941–43 гг.; в числе погибших -
известный ленинградский ученый–ботаник и географ В.П. Малеев» по адресу:
Ленинградская область, Бокситогорский район, пос. Подборовье, в 29 км
к востоку от пос. Ефимовский, близ ж.д. станции, к северо-востоку от вокзала**

Граница территории объекта культурного наследия проходит:

- от точки 1 к точке 2 – на юго-запад;
- от точки 2 к точке 3 – на северо-запад;
- от точки 3 к точке 4 – на северо-восток;
- от точки 4 к точке 1 – на юго-восток.

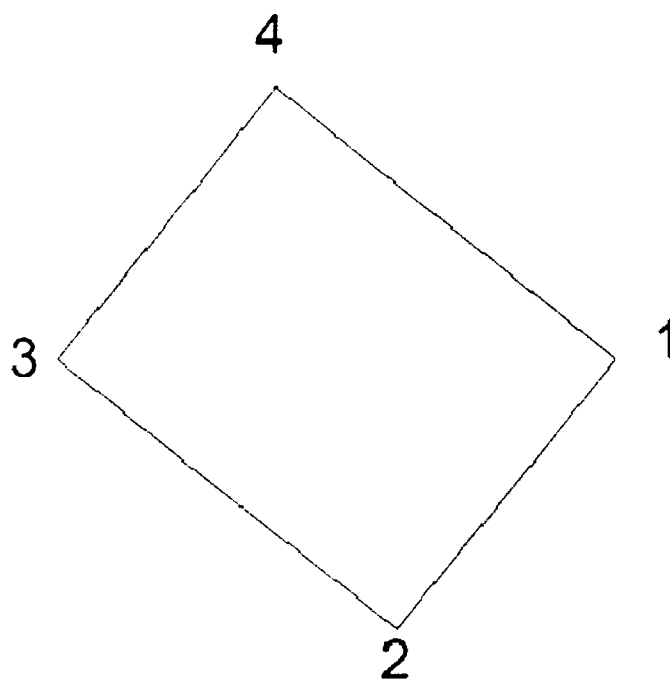
**Карта (схема) границ территории объекта культурного наследия
регионального значения «Памятное место, где захоронены советские воины
и мирные граждане, погибшие при налетах фашистской авиации в 1941–43 гг.;
в числе погибших - известный ленинградский ученый–ботаник и географ
В.П. Малеев» по адресу: Ленинградская область, Бокситогорский район,
пос. Подборовье, в 29 км к востоку от пос. Ефимовский, близ ж.д. станции,
к северо-востоку от вокзала**



Условные обозначения:

————— - граница территории объекта культурного наследия регионального значения

Перечень координат поворотных (характерных) точек границ территории объекта культурного наследия регионального значения «Памятное место, где захоронены советские воины и мирные граждане, погибшие при налетах фашистской авиации в 1941–43 гг.; в числе погибших - известный ленинградский ученый–ботаник и географ В.П. Малеев» по адресу: Ленинградская область, Бокситогорский район, пос. Подборовье, в 29 км к востоку от пос. Ефимовский, близ ж.д. станции, к северо-востоку от вокзала



| Обозначение (номер) характерной точки | Долгота (X) | Широта (Y) |
|--|-------------|------------|
| 1 | 3311875.31 | 388867.31 |
| 2 | 3311882.73 | 388879.18 |
| 3 | 3311897.99 | 388869.63 |
| 4 | 3311890.57 | 388857.76 |

Определение географических координат характерных точек границы территории объекта культурного наследия выполнено в местной системе координат МСК-47 Ленинградская область.

Режим использования территории объекта культурного наследия регионального значения «Памятное место, где захоронены советские воины и мирные граждане, погибшие при налетах фашистской авиации в 1941–43 гг.; в числе погибших - известный ленинградский ученый–ботаник и географ В.П. Малеев» по адресу: Ленинградская область, Бокситогорский район, пос. Подборовье, в 29 км к востоку от пос. Ефимовский, близ ж.д. станции, к северо-востоку от вокзала

На территории Памятника разрешается:

- проведение работ по сохранению объекта культурного наследия (меры, направленные на обеспечение физической сохранности и сохранение историко-культурной ценности объекта культурного наследия, предусматривающие консервацию, ремонт, реставрацию, включающие в себя научно-исследовательские, изыскательские, проектные и производственные работы, научное руководство за проведением работ по сохранению объекта культурного наследия, технический и авторский надзор за проведением этих работ);

- реконструкция, ремонт инженерных коммуникаций, благоустройство, озеленение, установка малых архитектурных форм, иная хозяйственная деятельность (по согласованию с региональным органом охраны объектов культурного наследия), не противоречащая требованиям обеспечения сохранности объекта культурного наследия и позволяющая обеспечить функционирование объекта культурного наследия в современных условиях, обеспечивающая недопущение ухудшения состояния территории объекта культурного наследия.

На территории Памятника запрещается:

- строительство объектов капитального строительства и увеличение объемно-пространственных характеристик существующих на территории объекта культурного наследия объектов капитального строительства;

- проведение земляных, строительных, мелиоративных работ и иных работ, за исключением работ по сохранению объекта культурного наследия или его отдельных элементов, сохранению историко-градостроительной или природной среды объекта культурного наследия;

- установка рекламных конструкций, распространение наружной рекламы;

- осуществление любых видов деятельности, ухудшающих экологические условия и гидрологический режим на территории объекта культурного наследия, создающих вибрационные нагрузки динамическим воздействием на грунты в зоне их взаимодействия с объектами культурного наследия.

Предмет охраны

объекта культурного наследия регионального значения «Памятное место, где захоронены советские воины и мирные граждане, погибшие при налетах фашистской авиации в 1941–43 гг.; в числе погибших - известный ленинградский ученый–ботаник и географ В.П. Малеев» по адресу: Ленинградская область, Бокситогорский район, пос. Подборовье, в 29 км к востоку от пос. Ефимовский, близ ж.д. станции, к северо-востоку от вокзала

| № п/п | Виды предметов охраны | Элементы предметов охраны |
|-------|------------------------------------|--|
| 1 | Мемориальное значение объекта: | Причастность объекта к историческому событию: Великая Отечественная Война 1941 – 1945гг. Историко-культурная ценность захоронения. Памятник истории, связанный с обороной г. Тихвин во время Великой Отечественной Войны. |
| 2 | Объемно-пространственное решение: | Историческое пространственное и архитектурно-композиционное решение захоронения. Высотная отметка площадки памятника. Форма высота и габаритные размеры могильного холма. |
| 3 | Материал конструктивных элементов: | Стела (материал: бетон окрашенный). Мемориальная доска (материал: белый шлифованный мрамор с памятной надписью), закреплённая на стеле. Основание мемориальной плиты (материал: гранит). Мемориальная плита с фамилиями погибших (полированный гранит). Площадка мемориального комплекса (материал: бетон). Два лестничных марша (материал: бетон). |

| | | |
|---|------------------------|---|
| 4 | Архитектурное решение: | <p>Историческая форма, конфигурация в плане, материалы отдельных частей памятника.</p> <p>Текст на мраморной мемориальной плите: «СОВЕТСКИМ ВОИНАМ И МИРНЫМ ГРАЖДАНАМ ПОГИБШИМ ПРИ НАЛетаХ ФАШИСТСКОЙ АВИАЦИИ в 1941 – 1943 г.»</p> <p>Текст на гранитной мемориальной плите: «БЛИЗ СТ. ПОДБОРОВЬЕ 25/Х 1941 г. ОТ ФАШИСТСКИХ АВИАБОМБ ПОГИБЛИ ЕХАВШИЕ НА ОБОРОННЫЕ РАБОТЫ ДЕВУШКИ ИЗ ВОЛОГОДСКОЙ ОБЛАСТИ ВАРЗИНА М.М., ПЕТРЯКОВА П.В., ВОЛКОВА Е.Е., ПУШКИНА Е.Н., ГУРИНА Е.М., РАТНИКОВА Е.С., ЕПИШИНА М.К., СОКОЛОВА Е.М., ЗАГУЛЯЕВА М.Т., СОКОЛОВА М.И., КОЧУМОВА Е.И., СОКОЛОВА М.Ф., МЕЛИХИНА Т.В., СОЛДАТОВА П.А., МОЗГИНА Е.Н., СОРОКИНА М.И., ЮДИНА А.А. ПРИ ЭВАКУАЦИИ ИЗ ЛЕНИНГРАДА У СТ. ПОДБОРОВЬЕ 21.XII.1941 г. ПОГИБ УЧЁНЫЙ БОТАНИК МАЛЕЕВ В.П.»</p> |
|---|------------------------|---|

Предмет охраны может быть уточнен при проведении дополнительных научных исследований.