

АДМИНИСТРАЦИЯ ЛЕНИНГРАДСКОЙ ОБЛАСТИ
КОМИТЕТ ПО КУЛЬТУРЕ ЛЕНИНГРАДСКОЙ ОБЛАСТИ

ПРИКАЗ

«4» Июня 2018 г.

№ 04-03/18-216
Санкт-Петербург

**Об установлении границ территории и утверждении предмета охраны
объекта культурного наследия регионального значения
«Дом, где во время Великой Отечественной войны находился штаб по
строительству бензопровода по дну Ладоги для снабжения блокадного
Ленинграда и частей советских войск. На доме установлена памятная доска»
по адресу: Ленинградская область, Всеволожский муниципальный район,
Рахьинское городское поселение, дер. Ваганово, сооружение 2П**

В соответствии со ст. ст. 3.1, 9.2, 20, 33 Федерального закона от 25 июня 2002 года № 73-ФЗ «Об объектах культурного наследия (памятниках истории и культуры) народов Российской Федерации», ст. 4 областного закона от 25 декабря 2015 года № 140-оз «О государственной охране, сохранении, использовании и популяризации объектов культурного наследия (памятников истории и культуры) народов Российской Федерации, расположенных на территории Ленинградской области», п. 2.2.2. Положения о комитете по культуре Ленинградской области, утвержденного постановлением Правительства Ленинградской области от 24 октября 2017 года № 431, приказываю:

1. Установить границы территории объекта культурного наследия регионального значения «Дом, где во время Великой Отечественной войны находился штаб по строительству бензопровода по дну Ладоги для снабжения блокадного Ленинграда и частей советских войск. На доме установлена памятная доска» по адресу: Ленинградская область, Всеволожский муниципальный район, Рахьинское городское поселение, дер. Ваганово, сооружение 2П (далее - Памятник), принятого на государственную охрану решением Леноблисполкома от 16 мая 1988 года № 189 согласно приложению 1 к настоящему приказу.

2. Установить предмет охраны Памятника, согласно приложению 2 к настоящему приказу.

3. Отделу по осуществлению полномочий Ленинградской области в сфере объектов культурного наследия департамента государственной охраны, сохранения

- внесение соответствующих сведений в Единый государственный реестр объектов культурного наследия (памятников истории и культуры) народов Российской Федерации;


- копию настоящего приказа направить в сроки, установленные действующим законодательством, в федеральный орган исполнительной власти, уполномоченный Правительством Российской Федерации на осуществление государственного кадастрового учета, государственной регистрации прав, ведение Единого государственного реестра недвижимости и предоставление сведений, содержащихся в Едином государственном реестре недвижимости, его территориальные органы.

4. Отделу взаимодействия с муниципальными образованиями, информатизации и организационной работы комитета по культуре Ленинградской области обеспечить размещение настоящего приказа на сайте комитета по культуре Ленинградской области в информационно-телекоммуникационной сети «Интернет».

5. Контроль за исполнением настоящего приказа возложить на заместителя начальника департамента государственной охраны, сохранения и использования объектов культурного наследия комитета по культуре Ленинградской области.

6. Настоящий приказ вступает в силу со дня его официального опубликования.

Председатель комитета



Е.В. Чайковский


Приложение № 1
к приказу комитета по культуре
Ленинградской области
от «*2*» *ноября* 2018 г.
№ *04-03/18-2 К*

**Границы территории объекта культурного наследия регионального значения
«Дом, где во время Великой Отечественной войны находился штаб
по строительству бензопровода по дну Ладоги для снабжения блокадного
Ленинграда и частей советских войск. На доме установлена памятная доска»
по адресу: Ленинградская область, Всеволожский муниципальный район,
Рахьинское городское поселение, дер. Ваганово, сооружение 2П**

Границы территории объекта культурного наследия проходят:

- от точки 1 к точке 2 на северо-восток;
- от точки 2 к точке 3 на юго-восток;
- от точки 3 к точке 4 на юго-запад;
- от точки 4 к точке 1 на северо-запад.


**Карта (схема) границ территории объекта культурного наследия
регионального значения «Дом, где во время Великой Отечественной войны
находился штаб по строительству бензопровода по дну Ладоги для снабжения
блокадного Ленинграда и частей советских войск. На доме установлена
памятная доска» по адресу: Ленинградская область, Всеволожский
муниципальный район, Рахьинское городское поселение, дер. Ваганово,
сооружение 2П**



Условные обозначения:

————— - граница территории объекта культурного наследия регионального значения

Перечень координат поворотных (характерных) точек границ территории объекта культурного наследия регионального значения «Дом, где во время Великой Отечественной войны находился штаб по строительству бензопровода по дну Ладоги для снабжения блокадного Ленинграда и частей советских войск. На доме установлена памятная доска» по адресу: Ленинградская область, Всеволожский муниципальный район, Рахьинское городское поселение, дер. Ваганово, сооружение 2П



Обозначение (номер) характерной точки	Долгота (X)	Широта (Y)
1	152960.71	111439.82
2	152971.83	111450.80
3	152979.33	111443.20
4	152968.22	111432.22

Определение географических координат характерных точек границы территории объекта культурного наследия выполнено в местной системе координат СК 1964 СПб.

Режим использования территории объекта культурного наследия регионального значения «Дом, где во время Великой Отечественной войны находился штаб по строительству бензопровода по дну Ладоги для снабжения блокадного Ленинграда и частей советских войск. На доме установлена памятная доска» по адресу: Ленинградская область, Всеволожский муниципальный район, Рахьинское городское поселение, дер. Ваганово, сооружение 2П

На территории Памятника разрешается:

1. Проведение работ по сохранению объекта культурного наследия (памятника истории и культуры) народов Российской Федерации;
2. Сохранение элементов планировочной структуры;
3. Воссоздание или компенсация утраченных элементов памятника, производимые на основании пункта 1 статьи 45 Федерального закона от 25.06.2002 № 73-ФЗ «Об объектах культурного наследия (памятниках истории и культуры) народов Российской Федерации»;
4. Проведение работ по обеспечению функционирования памятника и поддержанию его инфраструктуры, не нарушающих целостности его территории;
5. Обеспечение доступа к памятнику;
6. Обеспечение мер пожарной безопасности;
7. Обеспечение мер экологической безопасности;

На территории Памятника запрещается:

1. Новое строительство;
2. Хозяйственная деятельность, ведущая к разрушению, искажению внешнего облика памятника, нарушающая его целостность и создающая угрозу его повреждения, разрушения или уничтожения;
3. Установка на фасадах, крышах памятника кондиционеров, телеантенн, тарелок спутниковой связи, а также других средств технического обеспечения;
4. Размещение любых рекламных конструкций на памятнике;
5. Создание разрушающих вибрационных нагрузок динамическим воздействием на грунты в зоне их взаимодействия с объектом культурного наследия;
6. Оставление материалов (конструкций) и строительного мусора после демонтажа возведенных сооружений, хозяйственной деятельности, работ по благоустройству.
7. Использование памятника и его территории под склады и объекты производства взрывчатых и огнеопасных материалов, предметов и веществ, загрязняющих интерьер Памятника, его фасад, территорию, водные объекты и (или) имеющие вредные парогазообразные и иные выделения.

Приложение № 2
к приказу комитета по культуре
Ленинградской области
от «д» ноября 2018 г.
№ 01.03/П-216

Предмет охраны

объекта культурного наследия регионального значения «Дом, где во время Великой Отечественной войны находился штаб по строительству бензопровода по дну Ладоги для снабжения блокадного Ленинграда и частей советских войск. На доме установлена памятная доска» по адресу: Ленинградская область, Всеволожский муниципальный район, Рахьинское городское поселение, дер. Ваганово, сооружение 2П

№ п/п	Виды предметов охраны	Элементы предметов охраны
1	Мемориальное значение объекта:	<p>Причастность объекта к историческому событию: Великая Отечественная война 1941–1945 гг.</p> <p>История объекта связана со снабжением осажденного г. Ленинграда нефтепродуктами в период блокады.</p>
2	Объемно-пространственное решение:	<p>Историческое пространственное и архитектурно-композиционное решение исторического здания.</p> <p>Одноэтажный объем с мезонином.</p> <p>Высотные отметки конька кровли, свесов кровли.</p> <p>Местоположение здания, габариты и конфигурация в плане.</p> <p>Местоположение, габариты и конфигурация оконных и дверных проемов.</p> <p>Конфигурация и высотные отметки кровли.</p> <p>Местоположение и конфигурация мемориальной доски.</p>
3	Материал конструктивных элементов:	<p>Материал стен: бревно.</p> <p>Облицовка вагонкой со стороны фасада.</p> <p>Материал и конфигурация фундамента одноэтажного объема.</p> <p>Мемориальная доска с памятным текстом: белый полированный мрамор.</p> <p>Таблички на мемориальных плитах с фамилиями погребенных воинов: металл.</p>
4	Архитектурное решение:	<p>Полуциркульное оформление фронтона мезонина, наличники оконных проемов (доска, выкрашенная в белый цвет), подзор с простым геометрическим рисунком (белый цвет), отделка</p>

		<p>фасада облицовочной доской (вагонкой), рисунок раскладки облицовочной доски, местоположение горизонтальных фриз.</p> <p>Текстовое содержание на мемориальной доске:</p> <p>«В ЭТОМ ДОМЕ С АПРЕЛЯ ПО ИЮНЬ 1942 Г НАХОДИЛСЯ ШТАБ ПО СТРОИТЕЛЬСТВУ ТРУБОПРОВОДА ЧЕРЕЗ ЛАДОЖСКОЕ ОЗЕРО ДЛЯ СНАБЖЕНИЯ ГОРЮЧИМ БЛОКИРОВАННОГО ЛЕНИНГРАДА В ТОМ ЧИСЛЕ ЛЕНИНГРАДСКОГО ФРОНТА»</p> <p>Табличка с тремя пятиконечными звёздами.</p>
--	--	--

Предмет охраны может быть уточнен при проведении дополнительных научных исследований.