

АДМИНИСТРАЦИЯ ЛЕНИНГРАДСКОЙ ОБЛАСТИ
КОМИТЕТ ПО КУЛЬТУРЕ ЛЕНИНГРАДСКОЙ ОБЛАСТИ

ПРИКАЗ

«13» сентября 2018 г.

№ 01-03/18-135
Санкт-Петербург

Об установлении границ территории и предмета охраны объекта культурного наследия регионального значения «Братское захоронение советских воинов, погибших в 1941-44 гг.: рядом установлена стела, где обозначено более 1300 фамилий летчиков-балтийцев, которые базировались на аэродроме «Борки» и погибли в 1941-45 гг. в боях над морем, защищая Ленинград. Среди погибших летчиков обозначено 10 Героев Советского Союза, в том числе: Афанасьев Н.Ф., Байсултанов А.И., Васильев М.Я., Кожанов П.П., Колесник П.А., Кузнецов А.И., Николаев Н.И., Потапов А.С., Рензаев А.И., Чернышов А.П.», местонахождение: Ленинградская область, Ломоносовский район, в 1.5 км к югу от пос. Лебяжье, в зоне быв. д. Борки, у гражданского кладбища

В соответствии со ст. ст. 3.1, 9.2, 20, 33 Федерального закона от 25 июня 2002 года № 73-ФЗ «Об объектах культурного наследия (памятниках истории и культуры) народов Российской Федерации», ст. 4 областного закона Ленинградской области от 25 декабря 2015 года № 140-оз «О государственной охране, сохранении, использовании и популяризации объектов культурного наследия (памятников истории и культуры) народов Российской Федерации, расположенных на территории Ленинградской области», п. 2.2.2. Положения о комитете по культуре Ленинградской области, утвержденного постановлением Правительства Ленинградской области от 24 октября 2017 года № 431,

п р и к а з ы в а ю:

1. Установить границы территории объекта культурного наследия регионального значения «Братское захоронение советских воинов, погибших в 1941-44 гг.: рядом установлена стела, где обозначено более 1300 фамилий летчиков-балтийцев, которые базировались на аэродроме «Борки» и погибли в 1941-45 гг. в боях над морем, защищая Ленинград. Среди погибших летчиков обозначено 10 Героев Советского Союза, в том числе: Афанасьев Н.Ф., Байсултанов А.И., Васильев М.Я., Кожанов П.П., Колесник П.А., Кузнецов А.И., Николаев Н.И., Потапов А.С., Рензаев А.И., Чернышов А. П.», местонахождение: Ленинградская область, Ломоносовский район, в 1.5 км к югу от пос. Лебяжье, в зоне быв. д. Борки, у гражданского кладбища, принятого на государственную охрану Решением Леноблисполкома 189 от 16 мая 1988 года согласно приложению 1 к настоящему приказу.

2. Установить предмет охраны объекта культурного наследия регионального значения «Братское захоронение советских воинов, погибших в 1941-44 гг.: рядом установлена стела, где обозначено более 1300 фамилий летчиков-балтийцев, которые базировались на аэродроме «Борки» и погибли в 1941-45 гг. в боях над морем, защищая Ленинград. Среди погибших летчиков обозначено 10 Героев Советского Союза, в том числе: Афанасьев Н.Ф., Байсултанов А.И., Васильев М.Я., Кожанов П.П., Колесник П.А., Кузнецов А.И., Николаев Н.И., Потапов А.С., Рензаев А.И., Чернышов А. П.», местонахождение: Ленинградская область, Ломоносовский район, в 1.5 км к югу от пос. Лебяжье, в зоне быв. д. Борки, согласно приложению 2 к настоящему приказу

3. Отделу по осуществлению полномочий Ленинградской области в сфере объектов культурного наследия департамента государственной охраны, сохранения и использования объектов культурного наследия комитета по культуре Ленинградской области обеспечить:

- внесение соответствующих сведений в Единый государственный реестр объектов культурного наследия (памятников истории и культуры) народов Российской Федерации;

- направить в территориальный орган федерального органа исполнительной власти, уполномоченного Правительством Российской Федерации на осуществление государственного кадастрового учета, государственной регистрации прав, ведение Единого государственного реестра недвижимости и предоставление сведений, содержащихся в Едином государственном реестре недвижимости, копию настоящего приказа для внесения сведений о границах территории объекта культурного наследия регионального значения «Братское захоронение советских воинов, погибших в 1941-44 гг.: рядом установлена стела, где обозначено более 1300 фамилий летчиков-балтийцев, которые базировались на аэродроме «Борки» и погибли в 1941-45 гг. в боях над морем, защищая Ленинград. Среди погибших летчиков обозначено 10 Героев Советского Союза, в том числе: Афанасьев Н.Ф., Байсултанов А.И., Васильев М.Я., Кожанов П.П., Колесник П.А., Кузнецов А.И., Николаев Н.И., Потапов А.С., Рензаев А.И., Чернышов А. П.», местонахождение: Ленинградская область, Ломоносовский район, в 1.5 км к югу от пос. Лебяжье, в зоне быв. д. Борки, в Единый государственный реестр недвижимости в соответствии с Федеральным законом от 13 июля 2015 года № 218-ФЗ «О государственной регистрации недвижимости».

4. Отделу взаимодействия с муниципальными образованиями, информатизации и организационной работы комитета по культуре Ленинградской области обеспечить размещение настоящего приказа на сайте комитета по культуре Ленинградской области в информационно-телекоммуникационной сети «Интернет».

5. Контроль за исполнением настоящего приказа возложить на заместителя начальника департамента государственной охраны, сохранения и использования объектов культурного наследия комитета по культуре Ленинградской области.

6. Настоящий приказ вступает в силу со дня его официального опубликования.


Председатель комитета


Е.В. Чайковский



Границы территории

объекта культурного наследия регионального значения

«Братское захоронение советских воинов, погибших в 1941-44 гг.: рядом установлена стела, где обозначено более 1300 фамилий летчиков-балтийцев, которые базировались на аэродроме «Борки» и погибли в 1941-45 гг. в боях над морем, защищая Ленинград. Среди погибших летчиков обозначено 10 Героев Советского Союза, в том числе: Афанасьев Н.Ф., Байсултанов А.И., Васильев М.Я., Кожанов П.П., Колесник П.А., Кузнецов А.И., Николаев Н.И., Потапов А.С., Рензаев А.И., Чернышов А.П.», местонахождение: Ленинградская область, Ломоносовский район, м в 1.5 км к югу от пос. Лебяжье, в зоне быв. д. Борки, у гражданского кладбища



Условные обозначения

-  граница территории объекта культурного наследия регионального значения
-  объект культурного наследия регионального значения

Описание границ территории объекта культурного наследия регионального значения «Братское захоронение советских воинов, погибших в 1941-44 гг.:
рядом установлена стела, где обозначено более 1300 фамилий летчиков-балтийцев, которые базировались на аэродроме «Борки» и погибли в 1941-45 гг. в боях над морем, защищая Ленинград. Среди погибших летчиков обозначено 10 Героев Советского Союза, в том числе: Афанасьев Н.Ф., Байсултанов А.И., Васильев М.Я., Кожанов П.П., Колесник П.А., Кузнецов А.И., Николаев Н.И., Потапов А.С., Рензаев А.И., Чернышов А.П.», местонахождение: Ленинградская область, Ломоносовский район, м в 1.5 км к югу от пос. Лебяжье, в зоне быв. д. Борки, у гражданского кладбища

От точки 1 к точке 2 на северо-восток

От точки 2 к точке 3 на северо-восток

От точки 3 к точке 4 на северо-запад

От точки 4 к точке 5 на северо-запад

От точки 5 к точке 6 на северо-восток

От точки 6 к точке 7 на юго-восток

От точки 7 к точке 8 на восток

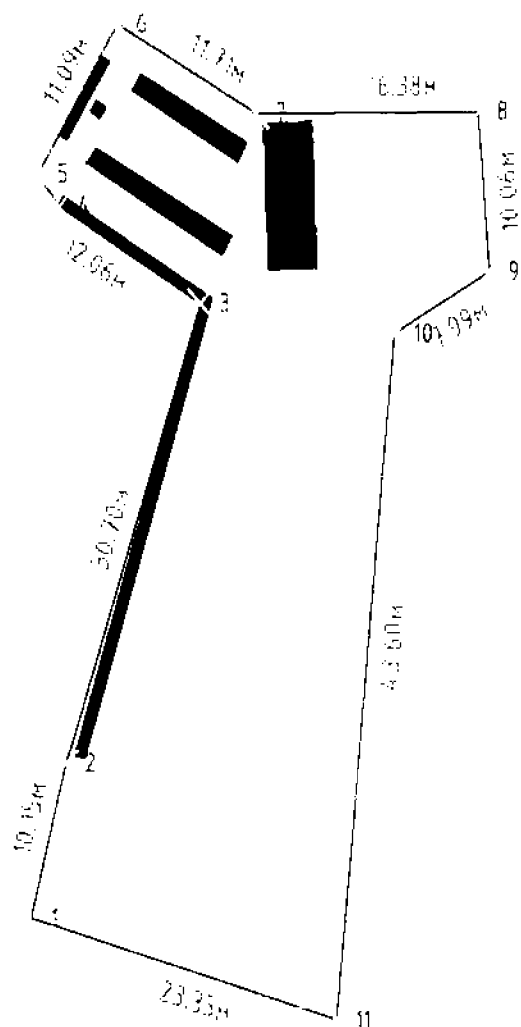
От точки 8 к точке 9 на север

От точки 9 к точке 10 на юго-запад

От точки 10 к точке 11 на юг

От точки 11 к точке 1 на северо-запад

**Координаты поворотных точек границ территории
 объекта культурного наследия регионального значения «Братское захоронение
 советских воинов, погибших в 1941-44 гг.: рядом установлена стела,
 где обозначено более 1300 фамилий летчиков-балтийцев, которые
 базировались на аэродроме «Борки» и погибли в 1941-45 гг. в боях над морем,
 защищая Ленинград. Среди погибших летчиков обозначено 10 Героев
 Советского Союза, в том числе: Афанасьев Н.Ф., Байсултанов А.И., Васильев
 М.Я., Кожанов П.П., Колесник П.А., Кузнецов А.И., Николаев Н.И., Потапов
 А.С., Рензаев А.И., Чернышов А.П.», местонахождение: Ленинградская область,
 Ломоносовский район, м в 1.5 км к югу от пос. Лебяжье, в зоне быв. д. Борки,
 у гражданского кладбища**



- Мемориальные таблички
- Мемориал
- Мемориал крылья

Обозначение (номер) характерной точки	Долгота (X)	Широта (Y)
1	6638259,08	3166970,63
2	6638268,92	3166973,13
3	6638298,02	3166982,91
4	6638304,12	3166972,51
5	6638306,11	3166970,99
6	6638315,57	3166976,78
7	6638309,92	3166987,03
8	6638310,06	3167003,41
9	6638300,04	3167004,26
10	6638296,15	3166997,28
11	6638252,75	3166993,08

Определение географических координат характерных точек границы территории объекта культурного наследия выполнено в местной системе координат МСК-47 Ленинградская область ГОСТ 51794-2008

Режим использования территории объекта культурного наследия регионального значения «Братское захоронение советских воинов, погибших в 1941-44 гг.: рядом установлена стела, где обозначено более 1300 фамилий летчиков-балтийцев, которые базировались на аэродроме «Борки» и погибли в 1941-45 гг. в боях над морем, защищая Ленинград. Среди погибших летчиков обозначено 10 Героев Советского Союза, в том числе: Афанасьев Н.Ф., Байсултанов А.И., Васильев М.Я., Кожанов П.П., Колесник П.А., Кузнецов А.И., Николаев Н.И., Потапов А.С., Рензаев А.И., Чернышов А.П.», местонахождение: Ленинградская область, Ломоносовский район, м в 1.5 км к югу от пос. Лебяжье, в зоне быв. д. Борки, у гражданского кладбища

Режим использования земельного участка в границах территории объекта культурного наследия предусматривает сохранение объекта культурного наследия – проведение работ, направленных на обеспечение физической сохранности объекта культурного наследия, а также выполнение требований Федерального закона от 25.06.2002 № 73-ФЗ «Об объектах культурного наследия (памятниках истории и культуры) народов Российской Федерации в части установленных ограничений к осуществлению хозяйственной деятельности в границах территории объекта культурного наследия.

На территории памятника запрещается:

- строительство объектов капитального строительства и увеличение объемно-пространственных характеристик, существующих на территории памятника объектов капитального строительства;
- проведение земляных, мелиоративных и иных работ, за исключением работ по сохранению объекта культурного наследия или его отдельных элементов, сохранению градостроительной или природной среды объекта культурного наследия;

На территории памятника разрешается:

- ведение хозяйственной деятельности, не противоречащей требованиям обеспечения сохранности объекта культурного наследия в современных условиях;

Запрещается использовать территории объекта культурного наследия:

- под склады и объекты производства взрывчатых и огнеопасных материалов, предметов и веществ, загрязняющих интерьер объекта культурного наследия, его фасад, территорию и водные объекты и (или) имеющие вредные парогазообразные и иные выделения;
- под объекты производства, имеющие оборудование, оказывающее динамическое и вибрационное воздействие на конструкции объекта культурного наследия, независимо от мощности данного оборудования;
- под объекты производства и лаборатории, связанные с неблагоприятным для объекта культурного наследия температурно-влажностным режимом и применением химически активных веществ.

Предмет охраны

объекта культурного наследия регионального значения «Братское захоронение советских воинов, погибших в 1941-44 гг.: рядом установлена стела, где обозначено более 1300 фамилий летчиков-балтийцев, которые базировались на аэродроме «Борки» и погибли в 1941-45 гг. в боях над морем, защищая Ленинград. Среди погибших летчиков обозначено 10 Героев Советского Союза, в том числе: Афанасьев Н.Ф., Байсултанов А.И., Васильев М.Я., Кожанов П.П., Колесник П.А., Кузнецов А.И., Николаев Н.И., Потапов А.С., Рензаев А.И., Чернышов А.П.», местонахождение: Ленинградская область, Ломоносовский район, м в 1.5 км к югу от пос. Лебяжье, в зоне быв. д. Борки, у гражданского кладбища

№ пп	Виды предметов охраны	Элементы предметов охраны
1	2	3
1	Мемориальное значение объекта:	Братское захоронение советских воинов, погибших в 1941-44гг.: рядом установлена стена, где обозначено более 1300 фамилий летчиков-балтийцев, которые базировались на аэродроме «Борки» и погибли в 1941- 45гг. в боях над морем, защищая Ленинград. Среди погибших летчиков обозначено 10 Героев Советского Союза, в том числе: Афанасьев Н.Ф., Байсултанов А.И., Васильев М., Кожанов П.П., Колесник Н.А., Кузнецов А.И., Николаев Н.И., Потапов А.С., Рензаев А.И., Чернышов А.П.
2	Объемно-пространственное решение:	Историческое пространственное решение - исторические габариты - конфигурация в плане – прямоугольник; - высотная отметка памятника.
3	Конструкции памятника:	Памятник-крылья: металл; Стена под мемориальные плиты: бетон; Памятная стена: бетон; Стела: гранит.
4	Архитектурное решение:	Памятник-крылья из окрашенного металла, с текстом: НИКТО НЕ ЗАБЫТ НИЧТО НЕ ЗАБЫТО

		<p>Мемориальная плита из красного полированного гранита, с текстом: ТРУДОМ И ЭНЕРГИЕЙ БАЛТИЙСКИХ ЛЕТЧИКОВ ИСТРЕБИТЕЛЕЙ: ГЕРОЯ СОВЕТСКОГО СОЮЗА ГЕНЕРАЛ-ЛЕЙТЕНАНТА АВИАЦИИ И.Г. РОМАНЕНКО КАВАЛЕРА 4-х ОРДЕНОВ БОЕВОГО КРАСНОГО ЗНАМЕНИ ПОЛКОВНИКА Ю.В. ХРАМОВА СОЗДАН ЭТОТ СКОРБНЫЙ МЕМОРИАЛ</p> <p>Мемориальная плита из красного полированного гранита, с текстом: В ХОЛОДНОМ МОРЕ, НЕ В МОГИЛЕ КРЫЛАТЫЕ БАЛТИЙЦЫ СПЯТ ВЫ СЕРДЦЕМ РОДИНУ ПРИКРЫЛИ ВЫ ОТСТОЯЛИ ЛЕНИНГРАД!</p> <p>Стена под мемориальные плиты из окрашенного бетона, с текстами: АВИАТОРАМ ВВС КБФ 1941-1947 КРЫЛАТЫХ БАЛТИЙЦЕВ НЕЗРИМЫЙ СТРОЙ ИМЕНА ПЕРЕЧТИ СКОРБЯ БЫЛ КАЖДЫЙ ИЗ НИХ КАК ТЫ МОЛОДОЙ, ОН ОТДАЛ ЖИЗНЬ ЗА ТЕБЯ!</p> <p>Мемориальные доски с фамилиями погребенных воинов: мрамор белый полированный;</p> <p>Памятная стена из окрашенного бетона, с тестом: ИХ ПОДВИГ БЕССМЕРТЕН. 1941-1945гг</p> <p>Стела из красного шлифованного гранита, с текстом: Вечная слава Советским воинам павшим в боях за Родину 1941-1945</p> <p>Основание: бетон окрашенный.</p>
--	--	---

Предмет охраны может быть уточнен в процессе историко-культурных и реставрационных исследований, реставрационных работ.