



АДМИНИСТРАЦИЯ ЛЕНИНГРАДСКОЙ ОБЛАСТИ  
КОМИТЕТ ПО КУЛЬТУРЕ ЛЕНИНГРАДСКОЙ ОБЛАСТИ

---

---

**ПРИКАЗ**

«16» \_\_\_\_\_ 2018 г.

№ \_\_\_\_\_

Санкт-Петербург

**О включении выявленного объекта культурного наследия  
«Братская могила 9 курсантов-комсомольцев, расстрелянных белогвардейцами  
в 1919 г.», расположенного по адресу:  
Ленинградская область, Ломоносовский район, д. Кавелахта, 700 м к юго-западу  
от ж.-д. ст. Можайская,  
в единый государственный реестр объектов культурного наследия  
(памятников истории и культуры) народов Российской Федерации  
в качестве объекта культурного наследия регионального значения,  
с наименованием «Братская могила 9 курсантов-комсомольцев,  
расстрелянных белогвардейцами в 1919 г.»,  
расположенного по адресу: Ленинградская область, Ломоносовский район,  
д. Кавелахта, 700 м к юго-западу от ж.-д. ст. Можайская,  
утверждении границ его территории и установлении предмета охраны**

В соответствии со ст. ст. 3.1, 9.2, 18, 33 Федерального закона от 25 июня 2002 года № 73-ФЗ «Об объектах культурного наследия (памятниках истории и культуры) народов Российской Федерации», ст. 4 областного закона Ленинградской области от 25.12.2015 № 140-оз «О государственной охране, сохранении, использовании и популяризации объектов культурного наследия (памятников истории и культуры) народов Российской Федерации, расположенных на территории Ленинградской области», п. 2.2.2. Положения о комитете по культуре Ленинградской области, утвержденного постановлением Правительства Ленинградской области от 24.10.2017 № 431, на основании акта государственной историко-культурной экспертизы, выполненного аттестованным экспертом Шуньгиной С.Е. (приказ Министерства культуры Российской Федерации от 07 сентября 2015 года № 2365)

п р и к а з ы в а ю:

1. Включить выявленный объект культурного наследия «Братская могила 9 курсантов-комсомольцев, расстрелянных белогвардейцами в 1919 г.», расположенный по адресу: Ленинградская область, Ломоносовский район,

д. Кавелахта, 700 м к юго-западу от ж.-д. ст. Можайская, в единый государственный реестр объектов культурного наследия (памятников истории и культуры) народов Российской Федерации в качестве объекта культурного наследия регионального значения, с наименованием «Братская могила 9 курсантов-комсомольцев, расстрелянных белогвардейцами в 1919 г.», вид объекта – памятник, расположенного по адресу: Ленинградская область, Ломоносовский район, д. Кавелахта, 700 м к юго-западу от ж.-д. ст. Можайская.

2. Утвердить границы территории памятника согласно приложению № 1 к настоящему приказу.

3. Установить предмет охраны памятника согласно приложению № 2 к настоящему приказу.

4. Исключить выявленный объект культурного наследия «Братская могила 9 курсантов-комсомольцев, расстрелянных белогвардейцами в 1919 г.» из Перечня выявленных объектов культурного наследия, расположенных на территории Ленинградской области.

5. Отделу по осуществлению полномочий Ленинградской области в сфере объектов культурного наследия департамента государственной охраны, сохранения и использования объектов культурного наследия комитета по культуре Ленинградской области:

- обеспечить внесение в единый государственный реестр объектов культурного наследия (памятников истории и культуры) народов Российской Федерации сведений об объекте культурного наследия регионального значения (памятник) «Братская могила 9 курсантов-комсомольцев, расстрелянных белогвардейцами в 1919 г.», о границах его территории и предмете охраны;


- направить письменное уведомление собственнику или иному законному владельцу памятника о включении его в единый государственный реестр объектов культурного наследия (памятников истории и культуры) народов Российской Федерации;

- направить в срок не более чем пять рабочих дней со дня вступления в силу настоящего приказа копию настоящего приказа с приложениями в территориальный орган федерального органа исполнительной власти, уполномоченного Правительством Российской Федерации на осуществление государственного кадастрового учета, государственной регистрации прав, ведение Единого государственного реестра недвижимости и предоставление сведений, содержащихся в Едином государственном реестре недвижимости.

6. Настоящий приказ вступает в силу со дня его официального опубликования.

7. Контроль за исполнением настоящего приказа возложить на заместителя председателя – начальника департамента государственной охраны, сохранения и использования объектов культурного наследия комитета по культуре Ленинградской области.

Председатель комитета

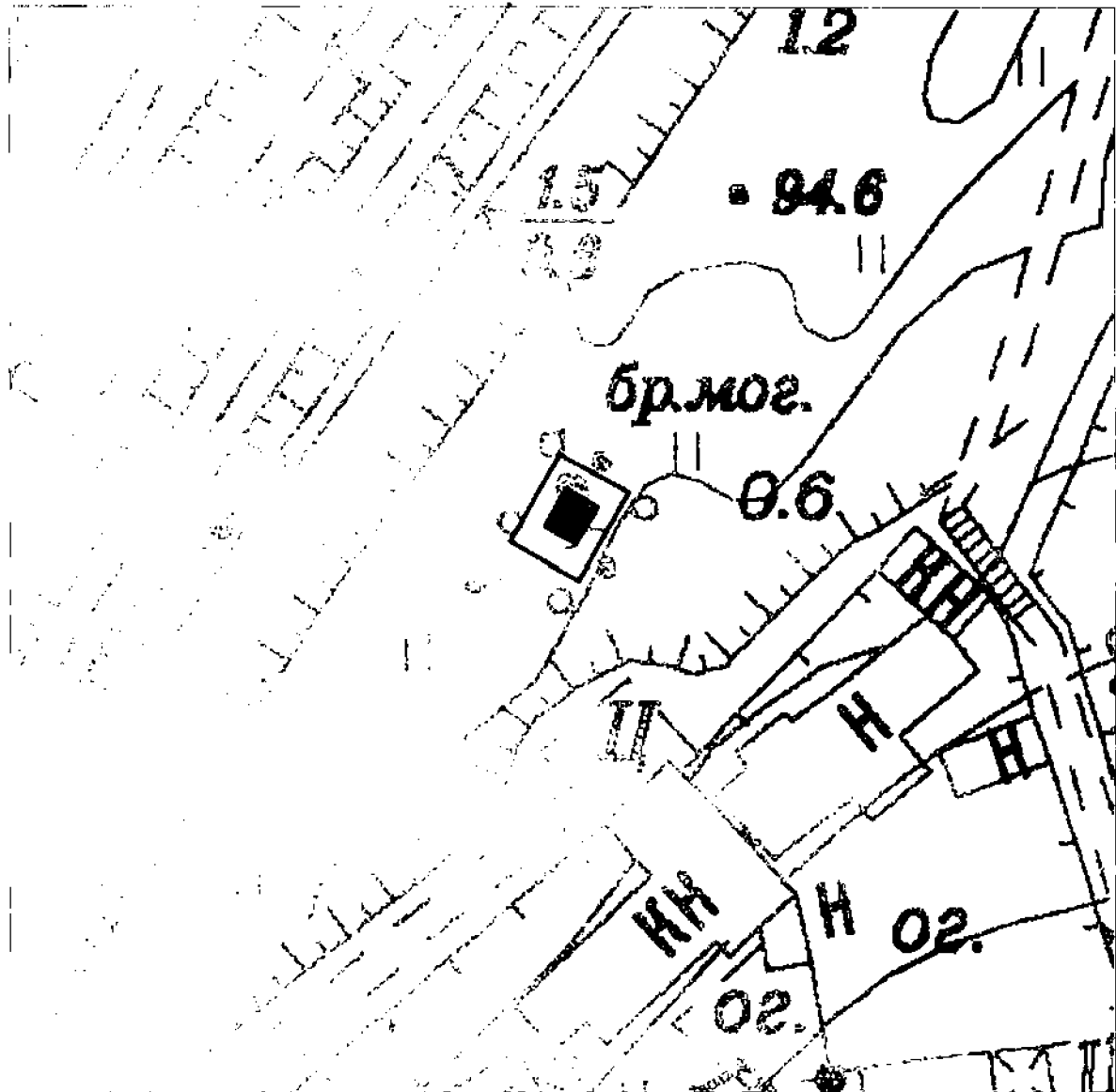


Е.В. Чайковский

Приложение 1  
к Приказу комитета по культуре  
Ленинградской области  
от «16» сн 2018 г. № \_\_\_\_\_

01-03/18-123

**Границы территории объекта культурного наследия  
«Братская могила 9 курсантов-комсомольцев,  
расстрелянных белогвардейцами в 1919 г.»,  
расположенного по адресу: Ленинградская область, Ломоносовский район,  
д. Кавелахта, 700 м к юго-западу от ж.-д. ст. Можайская.**



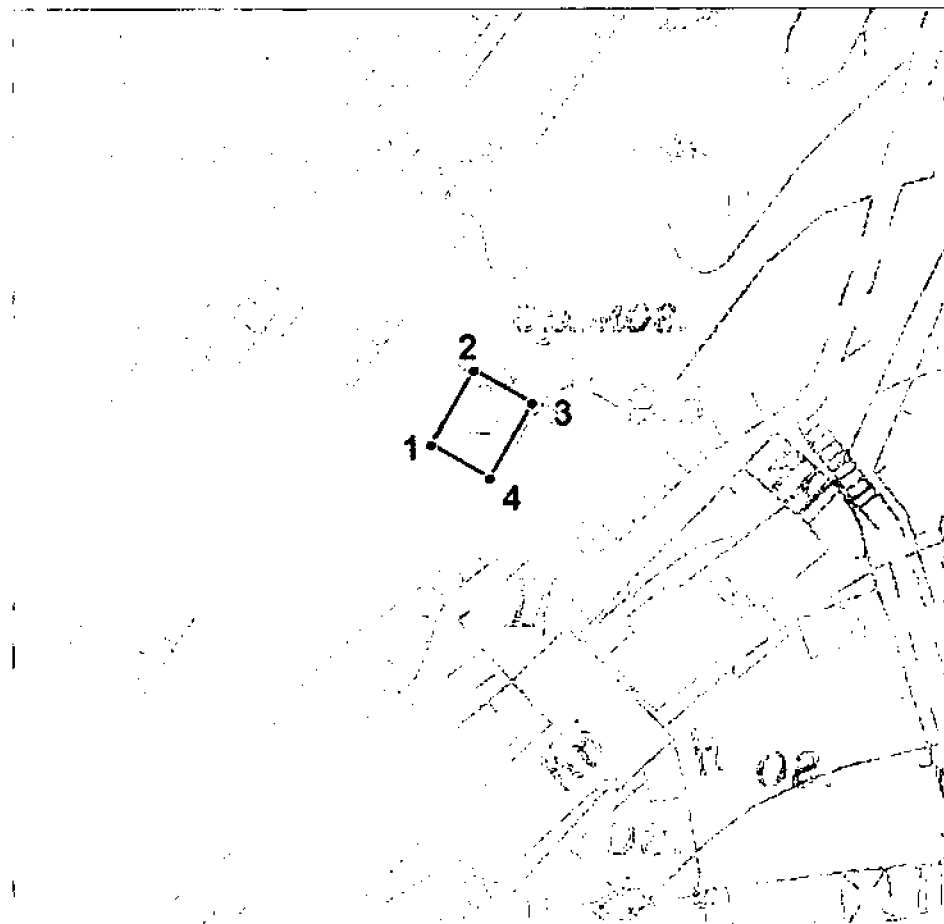
Масштаб 1:500

**Условные обозначения:**

— Граница объекта культурного наследия

▨ Объект культурного наследия регионального значения

**Координаты поворотных точек границы территории  
объекта культурного наследия  
«Братская могила 9 курсантов-комсомольцев,  
расстрелянных белогвардейцами в 1919 г.»,  
расположенного по адресу: Ленинградская область, Ломоносовский район,  
д. Кавелахта, 700 м к юго-западу от ж.-д. ст. Можайская, в МСК – 1964.**



Масштаб 1:500

**Условные обозначения:**

- Граница объекта культурного наследия
- Номер характерной точки (см. таблицу)

№	X(метры)	Y(метры)
1	67212,15	102125,71
2	67218,41	102129,26
3	67215,65	102134,13
4	67209,39	102130,57

**Описание границ:**

Граница территории объекта культурного наследия проходит по часовой стрелке от точки 1 к точке 4 и представляет из себя прямоугольник размером 7,5м. на 5,6м.

**Режим использования территории объекта культурного наследия  
«Братская могила 9 курсантов-комсомольцев,  
расстрелянных белогвардейцами в 1919 г.»,  
расположенного по адресу: Ленинградская область, Ломоносовский район,  
д. Кавелахта, 700 м к юго-западу от ж.-д. ст. Можайская.**

Режим использования земельного участка в границах территории объекта культурного наследия предусматривает сохранение объекта культурного наследия – проведение работ, направленных на обеспечение физической сохранности объекта культурного наследия, а так же выполнение требований Федерального закона от 25.06.2002 № 73-ФЗ «Об объектах культурного наследия (памятниках истории и культуры) народов Российской Федерации в части установленных ограничений к осуществлению хозяйственной деятельности в границах территории объекта культурного наследия.

**На территории Памятника разрешается:**

- 1) Проведение работ по сохранению объекта культурного наследия (памятника истории и культуры) народов Российской Федерации;
- 2) Сохранение элементов планировочной структуры;
- 3) Сохранение элементов природного и культурного ландшафта;
- 4) Воссоздание или компенсация утраченных элементов Памятника, производимые на основании пункта 1 статьи 45 Федерального закона от 25.06.2002 № 73-ФЗ «Об объектах культурного наследия (памятниках истории и культуры) народов Российской Федерации»;
- 5) Проведение работ по обеспечению функционирования Памятника и поддержанию его инфраструктуры, не нарушающих целостности его территории;
- 6) Проведение работ по озеленению и благоустройству территории, производимых, в том числе с применением методов реставрации, направленных на формирование наиболее близкого к историческому восприятию Памятника;
- 7) Обеспечение доступа к Памятнику;
- 8) Обеспечение мер пожарной безопасности;
- 9) Обеспечение мер экологической безопасности;
- 10) Прокладка, ремонт, реконструкция подземных инженерных коммуникаций с последующим восстановлением нарушенных участков дневной поверхности;

**На территории Памятника запрещается:**

- 1) Новое строительство;
- 2) Хозяйственная деятельность, ведущая к разрушению, искажению внешнего облика Памятника, нарушающая его целостность и создающая угрозу его повреждения, разрушения или уничтожения;
- 3) Самовольная вырубка растительности, уничтожение травяного покрова;
- 4) Установка на фасадах, крышах Памятника кондиционеров, телеантенн, тарелок спутниковой связи, а также других средств технического обеспечения;
- 5) Прокладка наземных и воздушных инженерных коммуникаций, кроме временных, необходимых для проведения работ по сохранению Памятника;
- 6) Движение транспортных средств на территории Памятника, в случае если движение транспортных средств создает угрозу нарушения его целостности и сохранности;
- 7) Размещение любых рекламных конструкций на Памятнике и его на территории;
- 8) Создание разрушающих вибрационных нагрузок динамическим воздействием на грунты в зоне их взаимодействия с объектом культурного наследия;
- 9) Оставление материалов (конструкций) и строительного мусора после демонтажа возведенных сооружений, хозяйственной деятельности, работ по благоустройству.
- 10) Использование Памятника и его территории под склады и объекты производства взрывчатых и огнеопасных материалов, предметов и веществ, загрязняющих интерьер Памятника, его фасад, территорию, водные объекты и (или) имеющие вредные парогазообразные и иные выделения.

**Предмет охраны объекта культурного наследия регионального значения  
«Братская могила 9 курсантов-комсомольцев,  
расстрелянных белогвардейцами в 1919 г.»,  
расположенного по адресу: Ленинградская область, Ломоносовский район,  
д. Кавелахта, 700 м к юго-западу от ж.-д. ст. Можайская.**

Предметом охраны является историческое архитектурно-художественное решение монумента: четырехгранный обелиск, завершенный пятиконечной звездой, на постаменте из двух ступеней, перед обелиском прямоугольная чаша для цветов. Материал- кирпич с цементной обмазкой, окраска.

*Предмет охраны может быть уточнен в процессе историко-культурных и реставрационных исследований, реставрационных работ.*