



АДМИНИСТРАЦИЯ ЛЕНИНГРАДСКОЙ ОБЛАСТИ  
КОМИТЕТ ПО КУЛЬТУРЕ ЛЕНИНГРАДСКОЙ ОБЛАСТИ

**ПРИКАЗ**

«6» *августа* 2018 г.

№ *01-03/11 КЗ*  
Санкт-Петербург

**О включении выявленного объекта культурного наследия «Церковь Рождества Христова», расположенного по адресу: Ленинградская область, с. Колчаново, Колчановская волость, в единый государственный реестр объектов культурного наследия (памятников истории и культуры) народов Российской Федерации в качестве объекта культурного наследия регионального значения, с наименованием «Церковь Рождества Христова», расположенного по адресу: Ленинградская область, Волховский район, Колчановское сельское поселение, с. Колчаново, ул. Клубная, д. 65А, утверждении границ его территории и установлении предмета охраны**

В соответствии со ст. ст. 3.1, 9.2, 18, 33 Федерального закона от 25 июня 2002 года № 73-ФЗ «Об объектах культурного наследия (памятниках истории и культуры) народов Российской Федерации», ст. 4 областного закона Ленинградской области от 25.12.2015 № 140-оз «О государственной охране, сохранении, использовании и популяризации объектов культурного наследия (памятников истории и культуры) народов Российской Федерации, расположенных на территории Ленинградской области», п. 2.2.2. Положения о комитете по культуре Ленинградской области, утвержденного постановлением Правительства Ленинградской области от 24.10.2017 № 431, на основании акта государственной историко-культурной экспертизы, выполненного аттестованным экспертом Прокофьевым М.Ф. (приказ Министерства культуры Российской Федерации от 7 декабря 2016 года № 2678)

**п р и к а з ы в а ю:**

1. Включить выявленный объект культурного наследия «Церковь Рождества Христова», расположенный по адресу: Ленинградская область, с. Колчаново, Колчановская волость, в единый государственный реестр объектов культурного наследия (памятников истории и культуры) народов Российской Федерации в качестве объекта культурного наследия регионального значения, с наименованием «Церковь Рождества Христова», вид объекта – памятник, по адресу: Ленинградская

область, Волховский район, Кисельнинское сельское поселение, с. Колчаново, ул. Клубная, д. 65А.

2. Утвердить границы территории памятника согласно приложению № 1 к настоящему приказу.

3. Установить предмет охраны памятника согласно приложению № 2 к настоящему приказу.

4. Исключить выявленный объект культурного наследия «Церковь Рождества Христова» из Перечня выявленных объектов культурного наследия, расположенных на территории Ленинградской области.

5. Отделу по осуществлению полномочий Ленинградской области в сфере объектов культурного наследия департамента государственной охраны, сохранения и использования объектов культурного наследия комитета по культуре Ленинградской области:

- обеспечить внесение в единый государственный реестр объектов культурного наследия (памятников истории и культуры) народов Российской Федерации сведений об объекте культурного наследия регионального значения (памятник) «Церковь Рождества Христова», о границах его территории и предмете охраны;


- направить письменное уведомление собственнику или иному законному владельцу памятника о включении его в единый государственный реестр объектов культурного наследия (памятников истории и культуры) народов Российской Федерации;

- направить в срок не более чем пять рабочих дней со дня вступления в силу настоящего приказа копию настоящего приказа с приложениями в территориальный орган федерального органа исполнительной власти, уполномоченного Правительством Российской Федерации на осуществление государственного кадастрового учета, государственной регистрации прав, ведение Единого государственного реестра недвижимости и предоставление сведений, содержащихся в Едином государственном реестре недвижимости.

6. Настоящий приказ вступает в силу со дня его официального опубликования.

7. Контроль за исполнением настоящего приказа возложить на заместителя председателя – начальника департамента государственной охраны, сохранения и использования объектов культурного наследия комитета по культуре Ленинградской области.

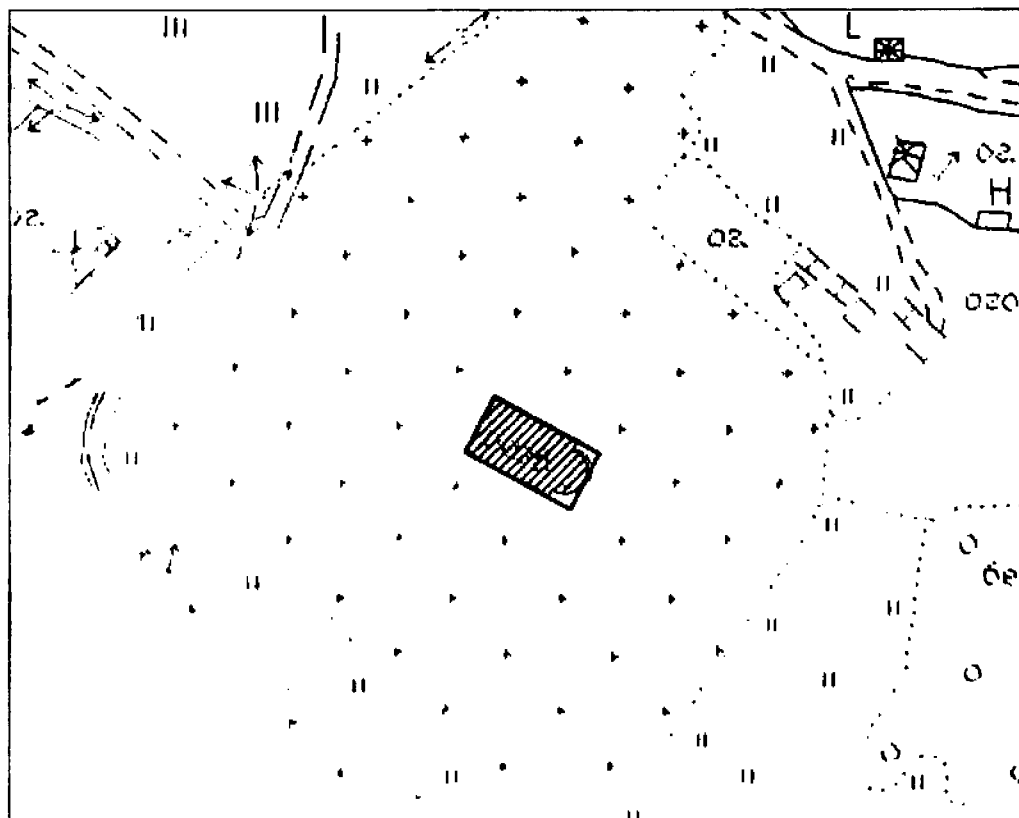
Председатель комитета




Е.В. Чайковский

Приложение 1  
к Приказу комитета по культуре  
Ленинградской области  
от «6» 08 2018 г. № 01-03/18-105

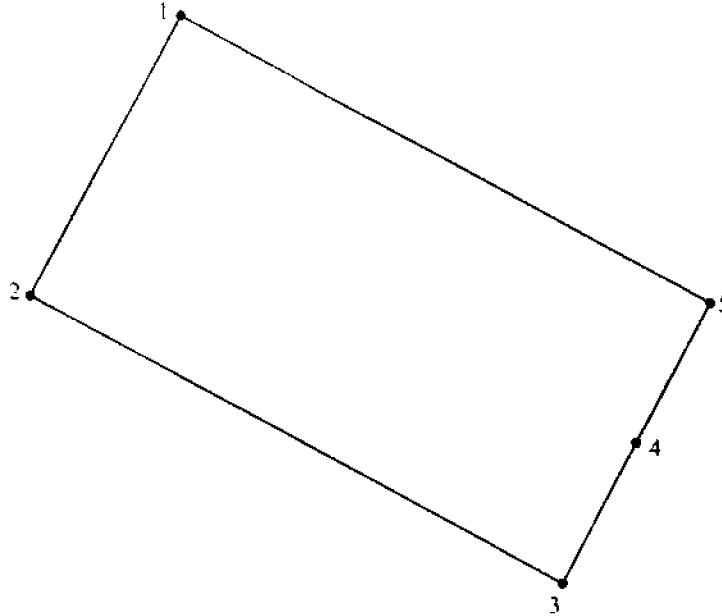
**Границы территории объекта культурного наследия  
«Церковь Рождества Христова»,  
расположенного по адресу: Ленинградская область, Волховский район,  
Колчановское сельское поселение, с. Колчаново, ул. Клубная, д. 65А**



**Условные обозначения:**

- Граница территории объекта культурного наследия
-  Объект культурного наследия местного (муниципального) значения

**Координаты поворотных точек границ территории объекта культурного наследия  
«Церковь Рождества Христова»,  
расположенного по адресу: Ленинградская область, Волховский район,  
Колчановское сельское поселение, с. Колчаново, ул. Клубная, д. 65А,  
в СК 1963 район С зона 3.5**



Номер Поворотной точки	Координаты поворотных точек в WGS (градусы/мин/сек)		Координаты поворотных точек в местной системе координат – СК 1963 район С зона 3.5	
	N	E	Y	X
1.	60°0'32.382"	32°35'41.798"	6644140.837	258210.048
2.	60°0'32.047"	32°35'41.420"	6644130.462	258204.213
3.	60°0'31.723"	32°35'42.580"	6644120.475	258222.198
4.	60°0'31.867"	32°35'42.763"	6644124.937	258225.033
5.	60°0'32.058"	32°35'42.968"	6644130.849	258228.200

**Описание границ.**

Граница территории объекта культурного наследия от точки 1 до точки 2 проходит на юго-запад по отмостке здания церкви, расположенной по адресу: Ленинградская область, Волховский муниципальный район, Колчановское сельское поселение, с. Колчаново, ул. Клубная, д. 65А, от точки 2 до точки 3 на юго-восток, от точки 3 до точки 4 на северо-восток до отмостки здания церкви, от точки 4 до точки 5 на северо-восток, от точки 5 до точки 1 на северо-запад.

**Режим использования территории объекта культурного наследия**  
**«Церковь Рождества Христова»,**  
**расположенного по адресу: Ленинградская область, Волховский район,**  
**Колчановское сельское поселение, с. Колчаново, ул. Клубная, д. 65А,**

1. На территории памятника запрещаются: строительство объектов капитального строительства и увеличение объемно-пространственных характеристик существующих на территории памятника объектов капитального строительства; проведение земляных, строительных, мелиоративных и иных работ, за исключением работ по сохранению объекта культурного наследия или его отдельных элементов, сохранению историко-градостроительной или природной среды объекта культурного наследия.

2. На территории памятника разрешается ведение хозяйственной деятельности, не противоречащей требованиям обеспечения сохранности объекта культурного наследия и позволяющей обеспечить функционирование объекта культурного наследия в современных условиях.


3. Запрещается использовать территорию объекта культурного наследия:






под склады и объекты производства взрывчатых и огнеопасных материалов, предметов и веществ, загрязняющих интерьер объекта культурного наследия, его фасад, территорию и водные объекты и (или) имеющих вредные парогазообразные и иные выделения;




под объекты производства, имеющие оборудование, оказывающее динамическое и вибрационное воздействие на конструкции объекта культурного наследия, независимо от мощности данного оборудования;

под объекты производства и лаборатории, связанные с неблагоприятным для объекта культурного наследия температурно-влажностным режимом и применением химически активных веществ.

**Предмет охраны**  
**объекта культурного наследия муниципального значения**  
**«Церковь Рождества Христова»,**  
**расположенного по адресу: Ленинградская область, Волховский район,**  
**Колчановское сельское поселение, с. Колчаново, ул. Клубная, д. 65А,**

№ пп	Виды предметов охраны	Элементы предметов охраны	Фотофиксация
1	2	3	4
1	<p>Объемно-пространственное решение:</p>	<p>местоположение: на территории кладбища у излучины р. Сясь; определенные границы территории объекта;</p> <p>историческая конфигурация («кораблем») и габариты одноэтажного, прямоугольного в плане, вытянутого вдоль продольной оси здания с полукруглой апсидой и пристроенной квадратной в плане колокольней;</p> <p>высотные отметки;</p>	

2	Конструкции здания:	фрагменты исторических наружных капитальных кирпичных стен.	
3	Объемно-планировочное решение:	историческое объемно-планировочное решение в габаритах капитальных стен.	
4	Архитектурно-художественное решение фасадов:	<p>архитектурно-художественное решение фасадов в стилистике классицизма;</p> <p>стены: кирпичные (фрагменты);</p> <p>цоколь: высокий, известняковая скоба;</p> <p>оконные проемы: полуциркульные, оформленные полуколоннами с линейными сандриками и замковыми камнями в поле сандриков;</p> <p>исторический рисунок расстекловки оконных заполнений;</p> <p>кованные оконные решетки в виде плетенки, скрепленной хомутами;</p>	   

		<p>прямоугольные ниши, оформленные полуколоннами с линейными сандриками и замковыми камнями в поле сандриков;</p> <p>звоны колокольни полуциркульные;</p> <p>оформление яруса колокольни угловыми лопатками;</p> <p>входной проем с лучковой перемычкой.</p>	  
--	--	--	--

*Предмет охраны может быть уточнен в процессе историко-культурных и реставрационных исследований, реставрационных работ.*