



АДМИНИСТРАЦИЯ ЛЕНИНГРАДСКОЙ ОБЛАСТИ
КОМИТЕТ ПО КУЛЬТУРЕ ЛЕНИНГРАДСКОЙ ОБЛАСТИ

ПРИКАЗ

«11» Июня 2018 г.

№ 11-13/18 106

Санкт-Петербург

**О включении выявленного объекта культурного наследия
«Церковь Федора Стратилата», расположенного по адресу:
Ленинградская область, д. Кисельня, Кисельнинская волость,
в единый государственный реестр объектов культурного наследия
(памятников истории и культуры) народов Российской Федерации
в качестве объекта культурного наследия регионального значения,
с наименованием «Церковь Святого вмч. Феодора Стратилата»,
расположенного по адресу: Ленинградская область, Волховский район,
Кисельнинское сельское поселение, дер. Пески, д. 38,
утверждении границ его территории и установлении предмета охраны**

В соответствии со ст. ст. 3.1, 9.2, 18, 33 Федерального закона от 25 июня 2002 года № 73-ФЗ «Об объектах культурного наследия (памятниках истории и культуры) народов Российской Федерации», ст. 4 областного закона Ленинградской области от 25.12.2015 № 140-оз «О государственной охране, сохранении, использовании и популяризации объектов культурного наследия (памятников истории и культуры) народов Российской Федерации, расположенных на территории Ленинградской области», п. 2.2.2. Положения о комитете по культуре Ленинградской области, утвержденного постановлением Правительства Ленинградской области от 24.10.2017 № 431, на основании акта государственной историко-культурной экспертизы, выполненного аттестованным экспертом Прокофьевым М.Ф. (приказ Министерства культуры Российской Федерации от 7 декабря 2016 года № 2678)

п р и к а з ы в а ю:

1. Включить выявленный объект культурного наследия «Церковь Федора Стратилата», расположенный по адресу: Ленинградская область, д. Кисельня, Кисельнинская волость, в единый государственный реестр объектов культурного наследия (памятников истории и культуры) народов Российской Федерации в качестве объекта культурного наследия регионального значения, с наименованием «Церковь Святого вмч. Феодора Стратилата», вид объекта – памятник, по адресу:

Ленинградская область, Волховский район, Кисельнинское сельское поселение, дер. Пески, д. 38.

2. Утвердить границы территории памятника согласно приложению № 1 к настоящему приказу.

3. Установить предмет охраны памятника согласно приложению № 2 к настоящему приказу.

4. Исключить выявленный объект культурного наследия «Церковь Федора Стратилата» из Перечня выявленных объектов культурного наследия, расположенных на территории Ленинградской области.

5. Отделу по осуществлению полномочий Ленинградской области в сфере объектов культурного наследия департамента государственной охраны, сохранения и использования объектов культурного наследия комитета по культуре Ленинградской области:

- обеспечить внесение в единый государственный реестр объектов культурного наследия (памятников истории и культуры) народов Российской Федерации сведений об объекте культурного наследия регионального значения (памятник) «Церковь Святого вмч. Феодора Стратилата», о границах его территории и предмете охраны;

- направить письменное уведомление собственнику или иному законному владельцу памятника о включении его в единый государственный реестр объектов культурного наследия (памятников истории и культуры) народов Российской Федерации;

- направить в срок не более чем пять рабочих дней со дня вступления в силу настоящего приказа копию настоящего приказа с приложениями в территориальный орган федерального органа исполнительной власти, уполномоченного Правительством Российской Федерации на осуществление государственного кадастрового учета, государственной регистрации прав, ведение Единого государственного реестра недвижимости и предоставление сведений, содержащихся в Едином государственном реестре недвижимости.

6. Настоящий приказ вступает в силу со дня его официального опубликования.

7. Контроль за исполнением настоящего приказа возложить на заместителя председателя – начальника департамента государственной охраны, сохранения и использования объектов культурного наследия комитета по культуре Ленинградской области.

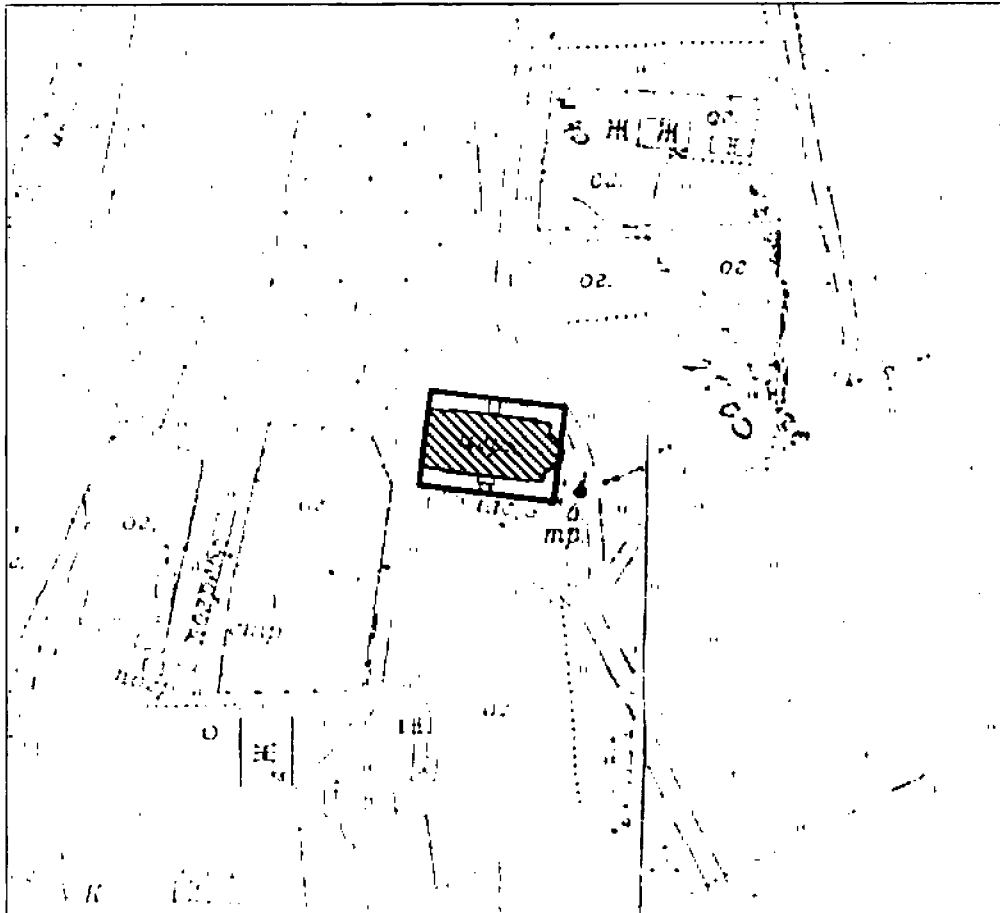
Председатель комитета




Е.В. Чайковский

Приложение 1
к Приказу комитета по культуре
Ленинградской области
от «6» 01 2018 г. № 01.03/1Р-1018

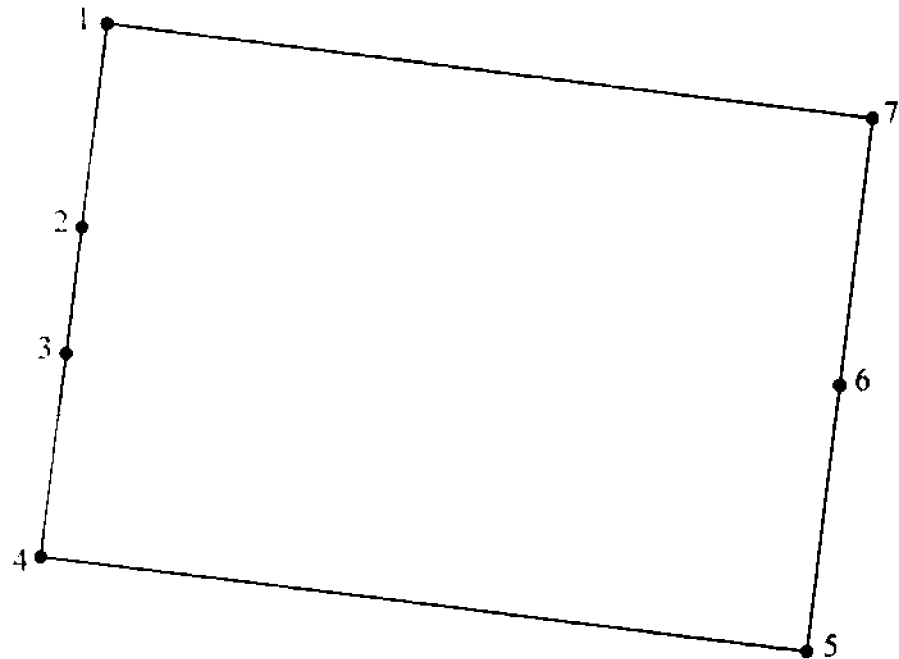
**Границы территории объекта культурного наследия
«Церковь Святого вмч. Феодора Стратилата»,
расположенного по адресу: Ленинградская область, Волховский район,
Кисельнинское сельское поселение, дер. Пески, д. 38**



Условные обозначения:

- Граница территории объекта культурного наследия
-  Объект культурного наследия регионального значения

**Координаты поворотных точек границ территории объекта культурного наследия
«Церковь Святого вмч. Феодора Стратилата»,
расположенного по адресу: Ленинградская область, Волховский район,
Кисельнинское сельское поселение, дер. Пески, д. 38,
в СК – 1963 район С зона 3.5**



УСЛОВНЫЕ ОБОЗНАЧЕНИЯ:

- Граница территории объекта культурного наследия
- 1 Номер характерной точки

Номер Поворотной точки	Координаты поворотных точек в WGS (градусы/мин/сек)		Координаты поворотных точек в местной системе координат – СК 1963 район С зона 3.5	
	N	E	N	E
1.	60°0'38.939"	32°8'44.943"	6644374.010	233156.519
2.	60°0'38.745"	32°8'44.885"	6644368.021	233155.588
3.	60°0'38.552"	32°8'44.827"	6644362.043	233154.662
4.	60°0'38.330"	32°8'44.769"	6644355.162	233153.732
5.	60°0'38.184"	32°8'46.743"	6644350.530	233184.302
6.	60°0'38.494"	32°8'46.822"	6644360.107	233185.574
7.	60°0'38.794"	32°8'46.937"	6644369.368	233187.396

Описание границ

Граница территории объекта культурного наследия от точки 1 до точки 2 проходит на юго-запад до отмостки здания церкви, расположенной по адресу: Ленинградская область, Волховский муниципальный район, Кисельнинское сельское поселение, дер. Пески, д. 38, имеющей кадастровый № 47:10:0116004:107, от точки 2 до точки 3 на юго-запад по отмостке здания церкви, от точки 3 до точки 4 на юго-запад, от точки 4 до точки 5 на юго-восток, от точки 5 до точки 6 на северо-восток до отмостки здания церкви, от точки 6 до 7 на северо-восток, от точки 7 до точки 1 на северо-запад.

Режим использования территории объекта культурного наследия «Церковь Святого вмч. Феодора Стратилата», расположенного по адресу: Ленинградская область, Волховский район, Кисельнинское сельское поселение, дер. Пески, д. 38,

1. На территории памятника запрещаются: строительство объектов капитального строительства и увеличение объемно-пространственных характеристик существующих на территории памятника объектов капитального строительства; проведение земляных, строительных, мелиоративных и иных работ, за исключением работ по сохранению объекта культурного наследия или его отдельных элементов, сохранению историко-градостроительной или природной среды объекта культурного наследия.

2. На территории памятника разрешается ведение хозяйственной деятельности, не противоречащей требованиям обеспечения сохранности объекта культурного наследия и позволяющей обеспечить функционирование объекта культурного наследия в современных условиях.

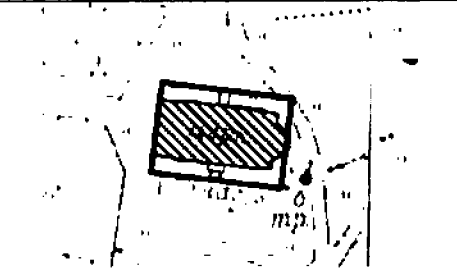



3. Запрещается использовать территорию объекта культурного наследия:



под склады и объекты производства взрывчатых и огнеопасных материалов, предметов и веществ, загрязняющих интерьер объекта культурного наследия, его фасад, территорию и водные объекты и (или) имеющих вредные парогазообразные и иные выделения;






под объекты производства, имеющие оборудование, оказывающее динамическое и вибрационное воздействие на конструкции объекта культурного наследия, независимо от мощности данного оборудования;

под объекты производства и лаборатории, связанные с неблагоприятным для объекта культурного наследия температурно-влажностным режимом и применением химически активных веществ.

Предмет охраны
объекта культурного наследия регионального значения
«Церковь Святого вмч. Феодора Стратилата»,
расположенного по адресу: Ленинградская область, Волховский район,
Кисельнинское сельское поселение, дер. Пески, д. 38,

№ пп	Виды предметов охраны	Элементы предметов охраны	Фотофиксация
1	2	3	4
1	Объемно-пространственное решение:	<p>местоположение (вблизи пересечения трассы автодороги Кола и реки Бозловка): доминанта в сложившейся среде; определенные границы территории объекта;</p> <p>историческая конфигурация («кораблем») и габариты здания: одноэтажное с пристроенной двухъярусной колокольней - четвериком с шатровым завершением, с двумя симметричными притворами, с полукруглой апсидой и двумя симметричными приделами, с двускатной крышей с главкой-восьмериком с шатровым завершением, шейкой и «яблоком» с крестом;</p> <p>историческая отметка конька.</p>	   

2	Конструкции здания:	<p>исторические наружные и внутренние капитальные стены (материал – кирпич);</p> <p>перекрытия плоские, ложный свод образован широкими штукатурными падугами.</p>	
3	Объемно-планировочное решение:	историческое объемно-планировочное решение в габаритах капитальных стен.	
4.	Архитектурно-художественное решение фасадов:	<p>архитектурно-художественное решение фасадов в «кирпичном» стиле (историческое местоположение, конфигурация, материал):</p> <p>краснокирпичное здание на цоколе, облицовка известняковая скоба, исторические крыльца;</p> <p>колокольня двухъярусная (четверик на четверике):</p> <ul style="list-style-type: none"> - карниз фигурной кладки (машикули); - горизонтальные пояски; - угловые лопатки нижнего четверика, - полуциркульные проемы верхнего четверика; - крыша четырехскатная с щипцами; 	

		<p>фигурный карниз в виде прямоугольных и ступенчатых машикулей;</p> <p>проемы дверные и оконные полуциркульной формы с широкими профилированными штукатурными наличниками; исторический рисунок расстекловки оконных заполнений;</p> <p>кирпичные выступающие подоконники на оштукатуренных консолях;</p> <p>ниша для иконы полуциркульной формы и декоративной крышкой из кирпичной кладки;</p> <p>цоколь, крыльца (паперти) – путиловский известняк.</p>	    
--	--	---	---

Предмет охраны может быть уточнен в процессе историко-культурных и реставрационных исследований, реставрационных работ.