

№ 206007-2024-3557  
от 02.05.24

## ЛЕНИНГРАДСКАЯ ОБЛАСТЬ

# ОБЛАСТНОЙ ЗАКОН

**Об объединении поселений, входящих в состав Гатчинского муниципального района Ленинградской области, наделении вновь образованного муниципального образования статусом муниципального округа и о внесении изменений в областной закон "Об административно-территориальном устройстве Ленинградской области и порядке его изменения"**

Принят Законодательным собранием Ленинградской области  
24 апреля 2024 года

В соответствии со статьей 13 Федерального закона от 6 октября 2003 года № 131-ФЗ "Об общих принципах организации местного самоуправления в Российской Федерации" осуществляется преобразование в форме объединения всех поселений, входящих в состав Гатчинского муниципального района Ленинградской области (далее – Гатчинский муниципальный район), и наделение вновь образованного муниципального образования статусом муниципального округа.

Преобразование осуществляется настоящим областным законом по инициативе органов местного самоуправления в соответствии с частью 3<sup>1-1</sup> статьи 13 Федерального закона от 6 октября 2003 года № 131-ФЗ "Об общих принципах организации местного самоуправления в Российской Федерации".

### Статья 1

1. Объединить все поселения, входящие в состав Гатчинского муниципального района, с наделением вновь образованного муниципального образования статусом муниципального округа (Гатчинский муниципальный округ Ленинградской области (далее – Гатчинский муниципальный округ) – с административным центром в городе Гатчина):

Вырицкое городское поселение, Гатчинское городское поселение, Дружногорское городское поселение, Коммунарское городское поселение, Сиверское городское поселение, Таицкое городское поселение, Большеколпанское сельское поселение, Вереvское сельское поселение, Войковицкое сельское поселение, Елизаветинское сельское поселение, Кобринское сельское поселение, Новосветское сельское поселение, Пудомягское сельское поселение, Пудостьское сельское поселение, Рождественское сельское поселение, Сусанинское сельское поселение, Сяськелеvское сельское поселение (далее – все поселения, входящие в состав Гатчинского муниципального района).

В целях настоящего областного закона понятия "вновь образованное муниципальное образование" и "Гатчинский муниципальный округ" используются в равных значениях.

2. Граница Гатчинского муниципального округа совпадает с внешней границей всех объединившихся поселений и определена приложением 3 к областному закону от 15 июня 2010 года № 32-оз "Об административно-территориальном устройстве Ленинградской области и порядке его изменения".

3. В состав Гатчинского муниципального округа входят населенные пункты в соответствии с приложением 2 к областному закону от 15 июня 2010 года № 32-оз "Об административно-территориальном устройстве Ленинградской области и порядке его изменения".

## **Статья 2**

1. Гатчинский муниципальный район, а также все поселения, входящие в его состав и объединенные настоящим областным законом, утрачивают статус муниципального образования со дня создания (образования) Гатчинского муниципального округа.

2. Днем создания (образования) Гатчинского муниципального округа является день вступления в силу настоящего областного закона.

## **Статья 3**

1. До формирования органов местного самоуправления Гатчинского муниципального округа полномочия по решению вопросов местного значения вновь образованного муниципального образования на соответствующих территориях осуществляют органы местного самоуправления объединяющихся муниципальных образований (поселений) и Гатчинского муниципального района, а также осуществляют исполнение отдельных государственных полномочий, которыми они наделены.

2. Органы местного самоуправления Гатчинского муниципального округа в соответствии со своей компетенцией являются правопреемниками органов местного самоуправления объединяющихся муниципальных образований (поселений) и Гатчинского муниципального района.

3. Муниципальные правовые акты, принятые органами местного самоуправления объединяющихся муниципальных образований (поселений) и Гатчинского муниципального района, действуют в части, не противоречащей федеральным законам и иным нормативным правовым актам Российской Федерации, областным законам и иным нормативным правовым актам Ленинградской области, а также муниципальным правовым актам органов местного самоуправления Гатчинского муниципального округа.

#### **Статья 4**

1. Выборы депутатов представительного органа Гатчинского муниципального округа первого созыва должны быть проведены не позднее чем через один год со дня создания муниципального округа.

2. Подготовку и проведение выборов депутатов представительного органа Гатчинского муниципального округа первого созыва организует территориальная избирательная комиссия, на которую в соответствии с частью 9 статьи 9 Федерального закона от 14 марта 2022 года № 60-ФЗ "О внесении изменений в отдельные законодательные акты Российской Федерации" по решению Избирательной комиссии Ленинградской области возложено исполнение полномочий по подготовке и проведению выборов в органы местного самоуправления Гатчинского муниципального округа (далее – организующая выборы избирательная комиссия).

Материально-техническое обеспечение проведения выборов депутатов представительного органа Гатчинского муниципального округа первого созыва осуществляет Правительство Ленинградской области.

3. Численность депутатов представительного органа Гатчинского муниципального округа первого созыва составляет пятьдесят депутатов, избираемых на муниципальных выборах на основе всеобщего равного и прямого избирательного права при тайном голосовании. Срок полномочий депутатов представительного органа Гатчинского муниципального округа первого созыва составляет пять лет.

Выборы депутатов представительного органа Гатчинского муниципального округа первого созыва проводятся по мажоритарной избирательной системе относительного большинства по десяти пятимандатным избирательным округам.

4. Схема избирательных округов для проведения выборов депутатов представительного органа Гатчинского муниципального округа определяется в соответствии с законодательством организующей выборы избирательной комиссией и утверждается Избирательной комиссией Ленинградской области не позднее чем через 15 дней после вступления в силу настоящего областного закона с учетом особенностей, предусмотренных статьей 8 настоящего областного закона.

5. Первый глава вновь образованного муниципального образования избирается представительным органом Гатчинского муниципального округа из своего состава на срок полномочий представительного органа.

6. Первый глава вновь образованного муниципального образования осуществляет следующие полномочия:

представляет вновь образованное муниципальное образование в отношениях с органами местного самоуправления других муниципальных образований, органами государственной власти, иными государственными органами, гражданами и организациями, без доверенности действует от имени вновь образованного муниципального образования;

подписывает и обнародует решения, принятые представительным органом вновь образованного муниципального образования;

созывает очередные и внеочередные заседания представительного органа вновь образованного муниципального образования;

подписывает договоры и соглашения от имени вновь образованного муниципального образования;

выдает доверенности от имени представительного органа вновь образованного муниципального образования;

выступает с инициативой о проведении собрания граждан;

в случаях, определенных законодательством, назначает собрание граждан;

в пределах своих полномочий издает постановления и распоряжения;

выполняет другие полномочия, определенные законодательством.

## **Статья 5**

Внести в областной закон от 15 июня 2010 года № 32-оз "Об административно-территориальном устройстве Ленинградской области и порядке его изменения" (с последующими изменениями) следующие изменения:

1) в разделе "Гатчинский муниципальный район (административный центр – город Гатчина)" приложения 1:

а) в наименовании слова "Гатчинский муниципальный район" заменить словами "Гатчинский муниципальный округ";

б) таблицу с перечнем поселений и указанием их административных центров исключить;

2) раздел "Гатчинский муниципальный район" приложения 2 изложить в следующей редакции:

### **"Гатчинский муниципальный округ**

Населенные пункты муниципального округа:

Авколево, деревня

Акколово, деревня

Алапурская, деревня

Александровка, деревня

Алексеевка, деревня

Антелево, деревня

Ахмузи, деревня  
Батово, деревня  
Белогорка, деревня  
Березнево, деревня  
Большая Ивановка, деревня  
Большево, деревня  
Большие Борницы, деревня  
Большие Колпаны, деревня  
Большие Слудицы, деревня  
Большие Тайцы, деревня  
Большое Верево, деревня  
Большое Ондрово, деревня  
Большое Рейзино, деревня  
Большое Сергелево, деревня  
Бор, деревня  
Борисово, деревня  
Бугры, деревня  
Вайя, деревня  
Вайялово, деревня  
Вакколово, деревня  
Введенское, деревня  
Веккелево, деревня  
Верево, поселок при железнодорожной станции  
Вероланцы, деревня  
Виркино, деревня  
Владимирская, поселок при железнодорожной станции  
Войсковицы, поселок  
Войсковицы, деревня  
Волгово, деревня  
Володарский Водопровод, поселок  
Вопша, деревня  
Воскресенское, село  
Вохоново, деревня  
Воцко, деревня  
Выра, деревня  
Вырица, городской поселок  
Высокоключевой, поселок  
Вытти, деревня  
Вярлево, деревня  
Вяхтелево, деревня  
Гатчина, город  
Горки, деревня  
Горки, деревня  
Грязно, деревня

Гяргино, деревня  
Даймище, деревня  
Дальний, поселок  
Дивенский, поселок  
Дони, деревня  
Дружная Горка, городской поселок  
Дружноселье, поселок  
Дубицы, деревня  
Дылицы, деревня  
Елизаветино, поселок  
Ермолино, деревня  
Жабино, деревня  
Заборье, деревня  
Загуляево, хутор  
Зайцево, деревня  
Зайцево, деревня  
Замостье, деревня  
Заозерье, деревня  
Заполье, деревня  
Ивановка, деревня  
Ивановка, деревня  
Ижора, деревня  
Ижора, деревня  
Изора, деревня  
Истинка, деревня  
Карстолово, деревня  
Карташевская, поселок  
Кастино, деревня  
Каушта, деревня  
Кезелево, деревня  
Кемпелево, деревня  
Кирлово, деревня  
Клетно, деревня  
Кобралово, деревня  
Кобралово, поселок  
Кобрино, деревня  
Кобринское, поселок  
Ковшово, деревня  
Колодези, деревня  
Коммолово, деревня  
Коммунар, город  
Коргузи, деревня  
Корпиково, деревня  
Корпикюля, деревня

Корписалово, деревня  
Котельниково, деревня  
Красницы, деревня  
Кремено, деревня  
Крокшево, деревня  
Куйдузи, деревня  
Кургино, деревня  
Куровицы, деревня  
Кямяря, деревня  
Лайдузи, деревня  
Лампово, деревня  
Луйсковичи, деревня  
Лукаши, поселок  
Лядино, деревня  
Ляды, деревня  
Лязево, деревня  
Малая Ивановка, деревня  
Малая Оровка, деревня  
Малое Верево, деревня  
Малое Замостье, деревня  
Малое Ондрово, деревня  
Малое Рейзино, деревня  
Малые Борницы, деревня  
Малые Колпаны, деревня  
Малые Слудицы, деревня  
Малые Тайцы, деревня  
Маргусы, деревня  
Марьино, деревня  
Межно, деревня  
Мельница, деревня  
Меньково, деревня  
Мины, деревня  
Монделево, деревня  
Мута-Кюля, деревня  
Муттолово, деревня  
Мыза, деревня  
Мыза-Ивановка, поселок  
Натальевка, деревня  
Нестерково, деревня  
Нижняя, деревня  
Никольское, село  
Никольское, деревня  
Новая, деревня  
Новая, деревня

Новинка, деревня  
Новинка, поселок  
Новое Колено, деревня  
Новое Мозино, поселок при железнодорожной станции  
Новое Поддубье, деревня  
Новое Хинколово, деревня  
Новокузнецово, деревня  
Новосиверская, деревня  
Новые Низковицы, деревня  
Новые Черницы, деревня  
Новый Свет, поселок  
Новый Учхоз, поселок  
Озерешно, деревня  
Ознаково, деревня  
Ольховец, деревня  
Орлино, село  
Остров, деревня  
Парицы, деревня  
Пегелево, деревня  
Педлино, деревня  
Пеньково, деревня  
Переярово, деревня  
Петрово, деревня  
Пеушалово, деревня  
Пижда, деревня  
Питкелево, деревня  
Погост, деревня  
Поддубье, деревня  
Покизен-Пурская, деревня  
Покровка, деревня  
Покровская, деревня  
Порицы, деревня  
Порожек, деревня  
Прибыtkовo, поселок  
Пригородный, поселок  
Протасовка, деревня  
Пудомяги, деревня  
Пудость, поселок  
Пульево, деревня  
Пустошка, деревня  
Раболово, деревня  
Ракитино, деревня  
Реболово, деревня  
Репполово, деревня



Рождествено, село  
Романовка, деревня  
Ронилово, деревня  
Ротково, деревня  
Руново, деревня  
Русолово, деревня  
Рыбицы, деревня  
Рябизи, деревня  
Сабры, деревня  
Саванкюля, деревня  
Савкино, деревня  
Санаторий имени Свердлова, поселок  
Семрино, поселок  
Сиверский, городской поселок  
Симанково, деревня  
Скворицы, деревня  
Слудицы, поселок при железнодорожной станции  
Смольково, деревня  
Сокколово, деревня  
Старицы, деревня  
Старое Колено, деревня  
Старое Мозино, поселок при железнодорожной станции  
Старое Поддубье, деревня  
Старое Хинколово, деревня  
Старосиверская, деревня  
Старые Низковицы, деревня  
Старые Черницы, деревня  
Строганово, поселок при железнодорожной станции  
Суйда, поселок при железнодорожной станции  
Суйда, поселок  
Сусанино, поселок  
Сяськелево, деревня  
Тайцы, городской поселок  
Тарасино, деревня  
Таровицы, деревня  
Терволово, поселок  
Тихвинка, деревня  
Тихковицы, деревня  
Тойворово, деревня  
Торфопредприятие, поселок  
Торфяное, поселок  
Туганицы, деревня  
Тяглино, деревня  
Фьюнатово, деревня

Хаймино, деревня  
 Химози, деревня  
 Хиндикалово, деревня  
 Холоповицы, деревня  
 Хюттелево, деревня  
 Чаща, деревня  
 Чаща, поселок  
 Черново, деревня  
 Чикино, деревня  
 Шаглино, деревня  
 Шпаньково, деревня  
 Эду, деревня  
 Юля-Пурская, деревня  
 Яскелево, деревня";

3) в приложении 3:

а) раздел 2 "Описание границ Волосовского муниципального района и муниципальных образований, входящих в его состав" изложить в следующей редакции:

**"2. ОПИСАНИЕ ГРАНИЦ ВОЛОСОВСКОГО  
 МУНИЦИПАЛЬНОГО РАЙОНА И МУНИЦИПАЛЬНЫХ  
 ОБРАЗОВАНИЙ, ВХОДЯЩИХ В ЕГО СОСТАВ**

**2.1. ТЕКСТОВОЕ ОПИСАНИЕ ГРАНИЦЫ МУНИЦИПАЛЬНОГО  
 ОБРАЗОВАНИЯ ВОЛОСОВСКИЙ МУНИЦИПАЛЬНЫЙ РАЙОН  
 ЛЕНИНГРАДСКОЙ ОБЛАСТИ**

**2.1.1. Описание местоположения точки 1**

Точка 1 расположена на пересечении северной и западной границ лесного квартала 10 Елизаветинского участкового лесничества Гатчинского лесничества.

**2.1.2. Описание прохождения границы**

**По смежеству с Гатчинским муниципальным округом**

От точки 1 до точки 78 по границам лесных кварталов 10, 9, 16, 17, 20, 36, 38, 41, 44, 42 Елизаветинского участкового лесничества Гатчинского лесничества, далее по границе лесного квартала 402 Минского участкового лесничества Гатчинского лесничества.

От точки 78 до точки 94 по границам лесных кварталов 69, 74, 77, 80, 83 Елизаветинского участкового лесничества Гатчинского лесничества.

От точки 94 до точки 100 по линиям, последовательно соединяющим точки, до границы лесного квартала 37 Клопицкого участкового лесничества Волосовского лесничества.

От точки 100 до точки 153 по границам лесных кварталов 37, 45, 58, 59, 64, 65, 72 Клопицкого участкового лесничества Волосовского лесничества.

От точки 153 до точки 166 по границам лесных кварталов 125, 126 Елизаветинского участкового лесничества Гатчинского лесничества.

От точки 166 до точки 176 по границе лесного квартала 603 Минского участкового лесничества Гатчинского лесничества, далее по границе лесного квартала 132 Елизаветинского участкового лесничества Гатчинского лесничества.

От точки 176 до точки 188 по границам лесных кварталов 87, 88, 89 Клопицкого участкового лесничества Волосовского лесничества.

От точки 188 до точки 218 по границам лесных кварталов 59, 60, 94, 99, 107, 106, 105, 113, 119 Заречского участкового лесничества Гатчинского лесничества.

От точки 218 до точки 252 по границам лесных кварталов 12, 14, 27, 37, 49 Изварского участкового лесничества Волосовского лесничества.

От точки 252 до точки 266 по границам лесных кварталов 2, 6, 7, 14 Верестского участкового лесничества Волосовского лесничества.

#### **По смежеству с Лужским муниципальным районом**

От точки 266 до точки 307 по границам лесных кварталов 14, 26, 27, 35, 38, 39, 40, 41, 42, 43 Верестского участкового лесничества Волосовского лесничества.

От точки 307 до точки 311 по границам лесных кварталов 111, 126, 125 Низовского участкового лесничества Лужского лесничества.

От точки 311 до точки 339 по границам лесных кварталов 85, 110, 109, 108, 107, 133, 132, 131, 130, 129 Верестского участкового лесничества Волосовского лесничества.

От точки 339 до точки 352 по границам лесных кварталов 19, 36, 35, 34, 76, 78 Хотнежского участкового лесничества Волосовского лесничества до линии, равноудаленной от берегов реки Луга.

От точки 352 до точки 707 по линии, равноудаленной от берегов реки Луга.

От точки 707 до точки 764 от линии, равноудаленной от берегов реки Луга, по линиям, последовательно соединяющим точки, далее по границам лесных кварталов 17, 16, 15, 11, 14, 13, 10, 5, 4, 2, 1 Осьминского участкового лесничества Лужского лесничества до реки Саба, не пересекая ее.

#### **По смежеству со Сланцевским муниципальным районом**

От точки 764 до точки 785 по береговой линии реки Саба.

От точки 785 до точки 808, пересекая реку Саба, по линиям, последовательно соединяющим точки, до реки Луга, не пересекая ее.

От точки 808 до точки 823 по береговой линии реки Луга до полосы отвода автомобильной дороги регионального значения 41А-186 Толмачёво – автодорога "Нарва", пересекая ее.

От точки 823 до точки 825 по границе полосы отвода автомобильной дороги регионального значения 41А-186 Толмачёво – автодорога "Нарва" (пересекая реку Луга).

От точки 825 до точки 923, не пересекая полосу отвода автомобильной дороги регионального значения 41А-186 Толмачёво – автодорога "Нарва", по береговой линии реки Луга.

#### **По смежеству с Кингисеппским муниципальным районом**

От точки 923 до точки 981 по линии, равноудаленной от берегов реки Луга, до реки Лубенка, не пересекая ее.

От точки 981 до точки 1426 от линии, равноудаленной от берегов реки Луга, по береговой линии реки Лубенка.

От точки 1426 до точки 1434, пересекая реку Лубенка, по границе лесных кварталов 41, 1 Редкинского участкового лесничества Волосовского лесничества.

От точки 1434 до точки 1511 по границам лесных кварталов 82, 73, 63, 62, 60, 59, 58, 56, 54, 52, 53, 44, 51 Молосковицкого участкового лесничества Волосовского лесничества до реки Хревица, не пересекая ее.

От точки 1511 до точки 1541 по береговой линии реки Хревица.

От точки 1541 до точки 1578, пересекая реку Хревица, по линиям, последовательно соединяющим точки, до границы лесного квартала 38 Молосковицкого участкового лесничества Волосовского лесничества.

От точки 1578 до точки 1597 по границам лесных кварталов 38, 37, 36, 32, 30 Молосковицкого участкового лесничества Волосовского лесничества.

От точки 1597 до точки 1613 по линиям, последовательно соединяющим точки, до границы лесного квартала 15 Молосковицкого участкового лесничества Волосовского лесничества.

От точки 1613 до точки 1647 по границам лесных кварталов 15, 11, 12, 8, 6, 4, 5, 3, 1, 2 Молосковицкого участкового лесничества Волосовского лесничества.

От точки 1647 до точки 1662 по границам лесных кварталов 85, 80, 76, 68, 51, 42 Бегуницкого участкового лесничества Волосовского лесничества.

### **По смежеству с Ломоносовским муниципальным районом**

От точки 1662 до точки 1672 по границе лесного квартала 42 Бегуницкого участкового лесничества Волосовского лесничества, далее по границе лесного квартала 7 Каськовского участкового лесничества Волосовского лесничества, далее по границе лесного квартала 121 Бегуницкого участкового лесничества Волосовского лесничества.

От точки 1672 до точки 1722 по границам лесных кварталов 180, 173, 174, 160, 152, 153, 154, 161 Копорского участкового лесничества Ломоносовского лесничества, далее по границе лесного квартала 175 Лопухинского участкового лесничества Ломоносовского лесничества.

От точки 1722 до точки 1762 по береговой линии озера Теглицкое, исключая его.

От точки 1762 до точки 1793 по границам лесных кварталов 1, 2, 3, 8, 14, 22, 29 Бегуницкого участкового лесничества Волосовского лесничества.

От точки 1793 до точки 1796 по границам лесных кварталов 190, 191, 192 Лопухинского участкового лесничества Ломоносовского лесничества.

От точки 1796 до точки 1807 по границам лесных кварталов 30, 31, 32 Бегуницкого участкового лесничества Волосовского лесничества.

От точки 1807 до точки 1822 по границам лесных кварталов 104, 101 Каськовского участкового лесничества Волосовского лесничества.

От точки 1822 до точки 1830 по границам лесных кварталов 173, 174 Лопухинского участкового лесничества Ломоносовского лесничества.

От точки 1830 до точки 1851 по границам лесных кварталов 128, 132, 133 Гостилицкого участкового лесничества Ломоносовского лесничества.

От точки 1851 до точки 1902 по границе лесного квартала 509 Ломоносовского участкового лесничества Ломоносовского лесничества, далее по границам лесных кварталов 140, 150, 151, 152, 154 Гостилицкого участкового лесничества Ломоносовского лесничества.

От точки 1902 до точки 1 по линиям, последовательно соединяющим точки.

## **2.2. ТЕКСТОВОЕ ОПИСАНИЕ ГРАНИЦЫ МУНИЦИПАЛЬНОГО ОБРАЗОВАНИЯ БЕГУНИЦКОЕ СЕЛЬСКОЕ ПОСЕЛЕНИЕ ВОЛОСОВСКОГО МУНИЦИПАЛЬНОГО РАЙОНА ЛЕНИНГРАДСКОЙ ОБЛАСТИ**

### **2.2.1. Описание местоположения точки 1**

Точка 1 расположена на пересечении северной и восточной границ лесного квартала 29 Бегуницкого участкового лесничества Волосовского лесничества.

### **2.2.2. Описание прохождения границы**

#### **По смежеству с Клопицким сельским поселением**

От точки 1 до точки 32 по границам лесных кварталов 29, 37, 41 Бегуницкого участкового лесничества Волосовского лесничества.

От точки 32 до точки 61 по линиям, последовательно соединяющим точки, до границы лесного квартала 56 Бегуницкого участкового лесничества Волосовского лесничества.

От точки 61 до точки 129 по границам лесных кварталов 56, 57, 58, 62, 74, 94, 95 Бегуницкого участкового лесничества Волосовского лесничества до полосы отвода автомобильной дороги регионального значения 41А-003 Кемполово – Губаницы – Калитино – Выра – Тосно – Шапки, не пересекая ее.

От точки 129 до точки 146 по границе полосы отвода автомобильной дороги регионального значения 41А-003 Кемполово – Губаницы – Калитино – Выра – Тосно – Шапки.

От точки 146 до точки 169, не пересекая полосу отвода автомобильной дороги регионального значения 41А-003 Кемполово – Губаницы – Калитино – Выра – Тосно – Шапки, по границе лесного квартала 26 Каськовского участкового лесничества Волосовского лесничества, далее по границе лесного квартала 93 Бегуницкого участкового лесничества Волосовского лесничества.

От точки 169 до точки 188 по линиям, последовательно соединяющим точки, до границы лесного квартала 111 Бегуницкого участкового лесничества Волосовского лесничества.

От точки 188 до точки 206 по границам лесных кварталов 111, 110, 117, 119 Бегуницкого участкового лесничества Волосовского лесничества.

От точки 206 до точки 276 по границам лесных кварталов 26, 38, 39, 46 Клопицкого участкового лесничества Волосовского лесничества.

От точки 276 до точки 286 по линиям, последовательно соединяющим точки, до полосы отвода автомобильной дороги регионального значения 41К-014 Волосово – Гомонтово – Копорье – Керново, не пересекая ее.

#### **По смежеству с Волосовским городским поселением**

От точки 286 до точки 325, пересекая полосу отвода автомобильной дороги регионального значения 41К-014 Волосово – Гомонтово – Копорье – Керново, по границам лесных кварталов 73, 75, 74, 75, 79 Клопицкого участкового лесничества Волосовского лесничества.

#### **По смежеству с Рабитицким сельским поселением**

От точки 325 до точки 374 по линиям, последовательно соединяющим точки, до полосы отвода железной дороги Мга – Гатчина – Веймарн – Ивангород – граница с Эстонской Республикой, пересекая ее.

#### **По смежеству с Большеврудским сельским поселением**

От точки 374 до точки 378 по границе полосы отвода железной дороги Мга – Гатчина – Веймарн – Ивангород – граница с Эстонской Республикой.

От точки 378 до точки 385, не пересекая полосу отвода железной дороги Мга – Гатчина – Веймарн – Ивангород – граница с Эстонской Республикой, по границе лесного квартала 36 Врудского участкового лесничества Волосовского лесничества.

От точки 385 до точки 388 по границе лесного квартала 311 Волосовского участкового лесничества Волосовского лесничества.

От точки 388 до точки 391 по границе лесного квартала 34 Врудского участкового лесничества Волосовского лесничества.

От точки 391 до точки 411 по линиям, последовательно соединяющим точки, до границы лесного квартала 31 Врудского участкового лесничества Волосовского лесничества.

От точки 411 до точки 418 по границе лесного квартала 31 Врудского участкового лесничества Волосовского лесничества.

От точки 418 до точки 420 по границе лесного квартала 110 Волосовского участкового лесничества Волосовского лесничества.

От точки 420 до точки 511 по границам лесных кварталов 23, 19, 18, 13, 17, 11, 10 Врудского участкового лесничества Волосовского лесничества.

От точки 511 до точки 563 по границам лесных кварталов 22, 26, 25 Молосковицкого участкового лесничества Волосовского лесничества.

От точки 563 до точки 622 по линиям, последовательно соединяющим точки, до границы лесного квартала 33 Молосковицкого участкового лесничества Волосовского лесничества.

От точки 622 до точки 656 по границам лесных кварталов 33, 21 Молосковицкого участкового лесничества Волосовского лесничества до полосы отвода автомобильной дороги федерального значения А-180 "Нарва" Санкт-Петербург – граница с Эстонской Республикой, пересекая ее.

От точки 656 до точки 665 по границе полосы отвода автомобильной дороги федерального значения А-180 "Нарва" Санкт-Петербург – граница с Эстонской Республикой.

От точки 665 до точки 712, не пересекая полосу отвода автомобильной дороги федерального значения А-180 "Нарва" Санкт-Петербург – граница с Эстонской Республикой, по границам лесных кварталов 9, 7, 5, 3, 1 Молосковицкого участкового лесничества Волосовского лесничества.

#### **По смежеству с Кингисеппским муниципальным районом**

От точки 712 до точки 731 по границе муниципального района.

#### **По смежеству с Ломоносовским муниципальным районом**

От точки 731 до точки 1 по границе муниципального района.

### **2.3. ТЕКСТОВОЕ ОПИСАНИЕ ГРАНИЦЫ МУНИЦИПАЛЬНОГО ОБРАЗОВАНИЯ БОЛЬШЕВРУДСКОЕ СЕЛЬСКОЕ ПОСЕЛЕНИЕ ВОЛОСОВСКОГО МУНИЦИПАЛЬНОГО РАЙОНА ЛЕНИНГРАДСКОЙ ОБЛАСТИ**

#### **2.3.1. Описание местоположения точки 1**

Точка 1 расположена на пересечении северной и восточной границ лесного квартала 1 Молосковицкого участкового лесничества Волосовского лесничества.



### **2.3.2. Описание прохождения границы**

#### **По смежеству с Бегуницким сельским поселением**

От точки 1 до точки 48 по границам лесных кварталов 1, 3, 5, 7, 9 Молосковицкого участкового лесничества Волосовского лесничества до полосы отвода автомобильной дороги федерального значения А-180 "Нарва" Санкт-Петербург – граница с Эстонской Республикой, не пересекая ее.

От точки 48 до точки 57 по границе полосы отвода автомобильной дороги федерального значения А-180 "Нарва" Санкт-Петербург – граница с Эстонской Республикой.

От точки 57 до точки 91, пересекая полосу отвода автомобильной дороги федерального значения А-180 "Нарва" Санкт-Петербург – граница с Эстонской Республикой, по границам лесных кварталов 21, 33 Молосковицкого участкового лесничества Волосовского лесничества.

От точки 91 до точки 150 по линиям, последовательно соединяющим точки, до границы лесного квартала 25 Молосковицкого участкового лесничества Волосовского лесничества.

От точки 150 до точки 202 по границам лесных кварталов 25, 26, 22 Молосковицкого участкового лесничества Волосовского лесничества.

От точки 202 до точки 293 по границам лесных кварталов 10, 11, 17, 13, 18, 19, 23 Врудского участкового лесничества Волосовского лесничества.

От точки 293 до точки 295 по границе лесного квартала 110 Волосовского участкового лесничества Волосовского лесничества.

От точки 295 до точки 302 по границе лесного квартала 31 Врудского участкового лесничества Волосовского лесничества.

От точки 302 до точки 322 по линиям, последовательно соединяющим точки, до границы лесного квартала 34 Врудского участкового лесничества Волосовского лесничества.

От точки 322 до точки 325 по границе лесного квартала 34 Врудского участкового лесничества Волосовского лесничества.

От точки 325 до точки 328 по границе лесного квартала 311 Волосовского участкового лесничества Волосовского лесничества.

От точки 328 до точки 335 по границе лесного квартала 36 Врудского участкового лесничества Волосовского лесничества до полосы отвода железной дороги Мга – Гатчина – Веймарн – Ивангород – граница с Эстонской Республикой, не пересекая ее.

От точки 335 до точки 339 по границе полосы отвода железной дороги Мга – Гатчина – Веймарн – Ивангород – граница с Эстонской Республикой.

#### **По смежеству с Рабитицким сельским поселением**

От точки 339 до точки 359, пересекая полосу отвода железной дороги Мга – Гатчина – Веймарн – Ивангород – граница с Эстонской Республикой, по линиям, последовательно соединяющим точки.

От точки 359 до точки 363 по границе лесного квартала 39 Врудского участкового лесничества Волосовского лесничества.

От точки 363 до точки 382 по линиям, последовательно соединяющим точки, до границы лесного квартала 45 Врудского участкового лесничества Волосовского лесничества.

От точки 382 до точки 401 по границам лесных кварталов 45, 48, 49, 63 Врудского участкового лесничества Волосовского лесничества.

От точки 401 до точки 402 по границе лесного квартала 39 Изварского участкового лесничества Волосовского лесничества.

От точки 402 до точки 416 по границам лесных кварталов 75, 90, 89, 88 Врудского участкового лесничества Волосовского лесничества.

От точки 416 до точки 432 по границам лесных кварталов 81, 94 Изварского участкового лесничества Волосовского лесничества, далее по границе лесного квартала 35 Редкинского участкового лесничества Волосовского лесничества до реки Вруда, не пересекая ее.

#### **По смежеству с Сабским сельским поселением**

От точки 432 до точки 472, пересекая реку Вруда, по границам лесных кварталов 34, 18 Редкинского участкового лесничества Волосовского лесничества.

От точки 472 до точки 483 по границам лесных кварталов 98, 97, 96, 95, 94, 93, 92, 91 Врудского участкового лесничества Волосовского лесничества.

От точки 483 до точки 490 по границам лесных кварталов 89, 88, 87, 86, 85 Молосковицкого участкового лесничества Волосовского лесничества.

От точки 490 до точки 497 по границе лесного квартала 5 Редкинского участкового лесничества Волосовского лесничества.

От точки 497 до точки 518 по границам лесных кварталов 84, 83, 82 Молосковицкого участкового лесничества Волосовского лесничества.

#### **По смежеству с Кингисеппским муниципальным районом**

От точки 518 до точки 1 по границе муниципального района.

### **2.4. ТЕКСТОВОЕ ОПИСАНИЕ ГРАНИЦЫ МУНИЦИПАЛЬНОГО ОБРАЗОВАНИЯ ВОЛОСОВСКОЕ ГОРОДСКОЕ ПОСЕЛЕНИЕ ВОЛОСОВСКОГО МУНИЦИПАЛЬНОГО РАЙОНА ЛЕНИНГРАДСКОЙ ОБЛАСТИ**

#### **2.4.1. Описание местоположения точки 1**

Точка 1 расположена на пересечении южной и восточной границ лесного квартала 126 Клопицкого участкового лесничества Волосовского лесничества.

#### **2.4.2. Описание прохождения границы**

##### **По смежеству с Рабитицким сельским поселением**

От точки 1 до точки 74 по линиям, последовательно соединяющим точки, до границы лесного квартала 84 Врудского участкового лесничества Волосовского лесничества, далее по границе лесного квартала 84 Врудского участкового лесничества Волосовского лесничества, включая земельные участки с кадастровыми номерами 47:22:0400039:184, 47:22:0400039:60.

От точки 74 до точки 103 по границам лесных кварталов 84, 79 Врудского участкового лесничества Волосовского лесничества.

##### **По смежеству с Бегуницким сельским поселением**

От точки 103 до точки 142 по границам лесных кварталов 79, 75, 74, 75, 73 Клопицкого участкового лесничества Волосовского лесничества до полосы отвода автомобильной дороги регионального значения 41К-014 Волосово – Гомонтово – Копорье – Керново, пересекая ее.

### **По смежеству с Клопицким сельским поселением**

От точки 142 до точки 160 по границе полосы отвода автомобильной дороги регионального значения 41К-014 Волосово – Гомонтово – Копорье – Керново.

От точки 160 до точки 194, не пересекая полосу отвода автомобильной дороги регионального значения 41К-014 Волосово – Гомонтово – Копорье – Керново, по границе лесного квартала 76 Клопицкого участкового лесничества Волосовского лесничества.

От точки 194 до точки 207 по линиям, последовательно соединяющим точки, до полосы отвода автомобильной дороги регионального значения 41К-014 Волосово – Гомонтово – Копорье – Керново, не пересекая ее.

От точки 207 до точки 208 по границе полосы отвода автомобильной дороги регионального значения 41К-014 Волосово – Гомонтово – Копорье – Керново.

От точки 208 до точки 211, не пересекая полосу отвода автомобильной дороги регионального значения 41К-014 Волосово – Гомонтово – Копорье – Керново, по линиям, последовательно соединяющим точки, до полосы отвода автомобильной дороги регионального значения 41А-002 Гатчина – Ополе, не пересекая ее.

От точки 211 до точки 217 по границе полосы отвода автомобильной дороги регионального значения 41А-002 Гатчина – Ополе.

От точки 217 до точки 371, не пересекая полосу отвода автомобильной дороги регионального значения 41А-002 Гатчина – Ополе, по линиям, последовательно соединяющим точки.

### **По смежеству с Калитинским сельским поселением**

От точки 371 до точки 393 по линиям, последовательно соединяющим точки, до полосы отвода железной дороги Мга – Гатчина – Веймарн – Ивангород – граница с Эстонской Республикой, не пересекая ее.

От точки 393 до точки 403 по границе полосы отвода железной дороги Мга – Гатчина – Веймарн – Ивангород – граница с Эстонской Республикой.

От точки 403 до точки 1, пересекая полосу отвода железной дороги Мга – Гатчина – Веймарн – Ивангород – граница с Эстонской Республикой, по линиям, последовательно соединяющим точки.

## **2.5. ТЕКСТОВОЕ ОПИСАНИЕ ГРАНИЦЫ МУНИЦИПАЛЬНОГО ОБРАЗОВАНИЯ КАЛИТИНСКОЕ СЕЛЬСКОЕ ПОСЕЛЕНИЕ ВОЛОСОВСКОГО МУНИЦИПАЛЬНОГО РАЙОНА ЛЕНИНГРАДСКОЙ ОБЛАСТИ**

### **2.5.1. Описание местоположения точки 1**

Точка 1 расположена на пересечении южной и восточной границ лесного квартала 117 Клопицкого участкового лесничества Волосовского лесничества.

### **2.5.2. Описание прохождения границы**

#### **По смежеству с Рабитицким сельским поселением**

От точки 1 до точки 83 по границам лесных кварталов 117, 116, 115, 114, 113, 112, 109, 108, 101, 96, 92, 90, 86 Клопицкого участкового лесничества Волосовского лесничества.

От точки 83 до точки 88 по линиям, последовательно соединяющим точки.

#### **По смежеству с Волосовским городским поселением**

От точки 88 до точки 122 по линиям, последовательно соединяющим точки, до полосы отвода железной дороги Мга – Гатчина – Веймарн – Ивангород – граница с Эстонской Республикой, пересекая ее.

От точки 122 до точки 132 по границе полосы отвода железной дороги Мга – Гатчина – Веймарн – Ивангород – граница с Эстонской Республикой.

От точки 132 до точки 154, не пересекая полосу отвода железной дороги Мга – Гатчина – Веймарн – Ивангород – граница с Эстонской Республикой, по линиям, последовательно соединяющим точки.

#### **По смежеству с Клопицким сельским поселением**

От точки 154 до точки 201 по линиям, последовательно соединяющим точки, до границы лесного квартала 52 Клопицкого участкового лесничества Волосовского лесничества.

От точки 201 до точки 315 по границам лесных кварталов 52, 53, 54, 55, 56, 37 Клопицкого участкового лесничества Волосовского лесничества.

**По смежеству с Гатчинским муниципальным округом**

От точки 315 до точки 1 по границе муниципального района.

**2.6. ТЕКСТОВОЕ ОПИСАНИЕ ГРАНИЦЫ МУНИЦИПАЛЬНОГО  
ОБРАЗОВАНИЯ КЛОПИЦКОЕ СЕЛЬСКОЕ ПОСЕЛЕНИЕ  
ВОЛОСОВСКОГО МУНИЦИПАЛЬНОГО РАЙОНА  
ЛЕНИНГРАДСКОЙ ОБЛАСТИ**

**2.6.1. Описание местоположения точки 1**

Точка 1 расположена на пересечении северной и восточной границ лесного квартала 37 Клопицкого участкового лесничества Волосовского лесничества.

**2.6.2. Описание прохождения границы**

**По смежеству с Калитинским сельским поселением**

От точки 1 до точки 115 по границам лесных кварталов 37, 56, 55, 54, 53, 52 Клопицкого участкового лесничества Волосовского лесничества.

От точки 115 до точки 162 по линиям, последовательно соединяющим точки.

**По смежеству с Волосовским городским поселением**

От точки 162 до точки 316 по линиям, последовательно соединяющим точки, до полосы отвода автомобильной дороги регионального значения 41А-002 Гатчина – Ополье, не пересекая ее.

От точки 316 до точки 322 по границе полосы отвода автомобильной дороги регионального значения 41А-002 Гатчина – Ополье.

От точки 322 до точки 325, не пересекая полосу отвода автомобильной дороги регионального значения 41А-002 Гатчина – Ополье, по линиям, последовательно соединяющим точки, до полосы отвода автомобильной дороги регионального значения 41К-014 Волосово – Гомонтово – Копорье – Керново, не пересекая ее.

От точки 325 до точки 326 по границе полосы отвода автомобильной дороги регионального значения 41К-014 Волосово – Гомонтово – Копорье – Керново.

От точки 326 до точки 339, не пересекая полосу отвода автомобильной дороги регионального значения 41К-014 Волосово – Гомонтово – Копорье – Керново, по линиям, последовательно соединяющим точки, до границы лесного квартала 76 Клопицкого участкового лесничества Волосовского лесничества.

От точки 339 до точки 373 по границе лесного квартала 76 Клопицкого участкового лесничества Волосовского лесничества до полосы отвода автомобильной дороги регионального значения 41К-014 Волосово – Гомонтово – Копорье – Керново, не пересекая ее.

От точки 373 до точки 391 по границе полосы отвода автомобильной дороги регионального значения 41К-014 Волосово – Гомонтово – Копорье – Керново.

### **По смежеству с Бегуницким сельским поселением**

От точки 391 до точки 401, не пересекая полосу отвода автомобильной дороги регионального значения 41К-014 Волосово – Гомонтово – Копорье – Керново, по линиям, последовательно соединяющим точки, до границы лесного квартала 46 Клопицкого участкового лесничества Волосовского лесничества.

От точки 401 до точки 471 по границам лесных кварталов 46, 39, 38, 26 Клопицкого участкового лесничества Волосовского лесничества.

От точки 471 до точки 489 по границам лесных кварталов 119, 117, 110, 111 Бегуницкого участкового лесничества Волосовского лесничества.

От точки 489 до точки 508 по линиям, последовательно соединяющим точки, до границы лесного квартала 93 Бегуницкого участкового лесничества Волосовского лесничества.

От точки 508 до точки 531 по границе лесного квартала 93 Бегуницкого участкового лесничества Волосовского лесничества, далее по границе лесного квартала 26 Каськовского участкового лесничества Волосовского лесничества до полосы отвода автомобильной дороги регионального значения 41А-003 Кемполово – Губаницы – Калитино – Выра – Тосно – Шапки, не пересекая ее.

От точки 531 до точки 548 по границе полосы отвода автомобильной дороги регионального значения 41А-003 Кемполово – Губаницы – Калитино – Выра – Тосно – Шапки.

От точки 548 до точки 616, не пересекая полосу отвода автомобильной дороги регионального значения 41А-003 Кемполово – Губаницы – Калитино – Выра – Тосно – Шапки, по границам лесных кварталов 95, 94, 74, 62, 58, 57, 56 Бегуницкого участкового лесничества Волосовского лесничества.

От точки 616 до точки 645 по линиям, последовательно соединяющим точки, до границы лесного квартала 41 Бегуницкого участкового лесничества Волосовского лесничества.

От точки 645 до точки 676 по границам лесных кварталов 41, 37, 29 Бегуницкого участкового лесничества Волосовского лесничества.

**По смежеству с Ломоносовским муниципальным районом**

От точки 676 до точки 804 по границе муниципального района.

**По смежеству с Гатчинским муниципальным округом**

От точки 804 до точки 1 по границе муниципального района.

**2.7. ТЕКСТОВОЕ ОПИСАНИЕ ГРАНИЦЫ МУНИЦИПАЛЬНОГО  
ОБРАЗОВАНИЯ РАБИТИЦКОЕ СЕЛЬСКОЕ ПОСЕЛЕНИЕ  
ВОЛОСОВСКОГО МУНИЦИПАЛЬНОГО РАЙОНА  
ЛЕНИНГРАДСКОЙ ОБЛАСТИ**

**2.7.1. Описание местоположения точки 1**

Точка 1 расположена на пересечении южной и восточной границ лесного квартала 128 Верестского участкового лесничества Волосовского лесничества.

**2.7.2. Описание прохождения границы**

**По смежеству с Сабским сельским поселением**

От точки 1 до точки 18 по границам лесных кварталов 128, 127, 126, 125, 124, 123, 122, 121, 120, 119, 118, 117, 116, 115, 114, 113, 112 Верестского участкового лесничества Волосовского лесничества.

От точки 18 до точки 24 по границам лесных кварталов 3, 2 Хотнежского участкового лесничества Волосовского лесничества, далее по границе лесного квартала 239 Волновского участкового лесничества Волосовского лесничества.

От точки 24 до точки 36 по границам лесных кварталов 73, 66 Редкинского участкового лесничества Волосовского лесничества до полосы отвода автомобильной дороги регионального значения 41К-049 Хотнежи – Сосницы, не пересекая ее.



От точки 36 до точки 59 по границе полосы отвода автомобильной дороги регионального значения 41К-049 Хотнежи – Сосницы.

От точки 59 до точки 81, не пересекая полосу отвода автомобильной дороги регионального значения 41К-049 Хотнежи – Сосницы, по границам лесных кварталов 66, 58, 36, 35 Редкинского участкового лесничества Волосовского лесничества до реки Вруда, не пересекая ее.

От точки 81 до точки 116 по береговой линии реки Вруда.

#### **По смежеству с Большеврудским сельским поселением**

От точки 116 до точки 132, не пересекая реку Вруда, по границе лесного квартала 35 Редкинского участкового лесничества Волосовского лесничества, далее по границам лесных кварталов 94, 81 Изварского участкового лесничества Волосовского лесничества.

От точки 132 до точки 146 по границам лесных кварталов 88, 89, 90, 75 Врудского участкового лесничества Волосовского лесничества.

От точки 146 до точки 147 по границе лесного квартала 39 Изварского участкового лесничества Волосовского лесничества.

От точки 147 до точки 166 по границам лесных кварталов 63, 49, 48, 45 Врудского участкового лесничества Волосовского лесничества.

От точки 166 до точки 185 по линиям, последовательно соединяющим точки, до границы лесного квартала 39 Врудского участкового лесничества Волосовского лесничества.

От точки 185 до точки 189 по границе лесного квартала 39 Врудского участкового лесничества Волосовского лесничества.

От точки 189 до точки 209 по линиям, последовательно соединяющим точки, до полосы отвода железной дороги Мга – Гатчина – Веймарн – Ивангород – граница с Эстонской Республикой, не пересекая ее.

#### **По смежеству с Бегуницким сельским поселением**

От точки 209 до точки 258 по линиям, последовательно соединяющим точки, до границы лесного квартала 79 Клопицкого участкового лесничества Волосовского лесничества.

### **По смежеству с Волосовским городским поселением**

От точки 258 до точки 287 по границам лесных кварталов 79, 84 Клопицкого участкового лесничества Волосовского лесничества.

От точки 287 до точки 360 по границе лесного квартала 84 Клопицкого участкового лесничества Волосовского лесничества, исключая земельные участки с кадастровыми номерами 47:22:0400039:184, 47:22:0400039:60, далее по линиям, последовательно соединяющим точки, до границы земельного участка с кадастровым номером 47:22:0639001:56.

### **По смежеству с Калитинским сельским поселением**

От точки 360 до точки 365 по линиям, последовательно соединяющим точки, до границы лесного квартала 86 Клопицкого участкового лесничества Волосовского лесничества.

От точки 365 до точки 447 по границам лесных кварталов 86, 90, 92, 96, 101, 108, 109, 112, 113, 114, 115, 116, 117 Клопицкого участкового лесничества Волосовского лесничества.

### **По смежеству с Гатчинским муниципальным округом**

От точки 447 до точки 495 по границе муниципального района.

### **По смежеству с Лужским муниципальным районом**

От точки 495 до точки 1 по границе муниципального района.

## **2.8. ТЕКСТОВОЕ ОПИСАНИЕ ГРАНИЦЫ МУНИЦИПАЛЬНОГО ОБРАЗОВАНИЯ САБСКОЕ СЕЛЬСКОЕ ПОСЕЛЕНИЕ ВОЛОСОВСКОГО МУНИЦИПАЛЬНОГО РАЙОНА ЛЕНИНГРАДСКОЙ ОБЛАСТИ**

### **2.8.1. Описание местоположения точки 1**

Точка 1 расположена на пересечении южной и западной границ лесного квартала 82 Молосковицкого участкового лесничества Волосовского лесничества.

### **2.8.2. Описание прохождения границы**

#### **По смежеству с Большеврудским сельским поселением**

От точки 1 до точки 22 по границам лесных кварталов 82, 83, 84 Молосковицкого участкового лесничества Волосовского лесничества.

От точки 22 до точки 29 по границе лесного квартала 5 Редкинского участкового лесничества Волосовского лесничества.

От точки 29 до точки 36 по границам лесных кварталов 85, 86, 87, 88, 89 Молосковицкого участкового лесничества Волосовского лесничества.

От точки 36 до точки 47 по границам лесных кварталов 91, 92, 93, 94, 95, 96, 97, 98 Врудского участкового лесничества Волосовского лесничества.

От точки 47 до точки 87 по границам лесных кварталов 18, 34 Редкинского участкового лесничества Волосовского лесничества до реки Вруда, пересекая ее.

### **По смежеству с Рабитицким сельским поселением**

От точки 87 до точки 122 по береговой линии реки Вруда.

От точки 122 до точки 144, не пересекая реку Вруда, по границам лесных кварталов 35, 36, 58, 66 Редкинского участкового лесничества Волосовского лесничества до полосы отвода автомобильной дороги регионального значения 41К-049 Хотнежи – Сосницы, не пересекая ее.

От точки 144 до точки 167 по границе полосы отвода автомобильной дороги регионального значения 41К-049 Хотнежи – Сосницы.

От точки 167 до точки 179, не пересекая полосу отвода автомобильной дороги регионального значения 41К-049 Хотнежи – Сосницы, по границам лесных кварталов 66, 73 Редкинского участкового лесничества Волосовского лесничества.

От точки 179 до точки 185 по границе лесного квартала 239 Волновского участкового лесничества Волосовского лесничества, далее по границам лесных кварталов 2, 3 Хотнежского участкового лесничества Волосовского лесничества.

От точки 185 до точки 202 по границам лесных кварталов 112, 113, 114, 115, 116, 117, 118, 119, 120, 121, 122, 123, 124, 125, 126, 127, 128 Верестского участкового лесничества Волосовского лесничества.

### **По смежеству с Лужским муниципальным районом**

От точки 202 до точки 627 по границе муниципального района.



б) раздел 6 "Описание границ Гатчинского муниципального района и муниципальных образований, входящих в его состав" изложить в следующей редакции:

## **"6. ОПИСАНИЕ ГРАНИЦЫ ГАТЧИНСКОГО МУНИЦИПАЛЬНОГО ОКРУГА ЛЕНИНГРАДСКОЙ ОБЛАСТИ**

### **6.1. ТЕКСТОВОЕ ОПИСАНИЕ ГРАНИЦЫ МУНИЦИПАЛЬНОГО ОБРАЗОВАНИЯ ГАТЧИНСКИЙ МУНИЦИПАЛЬНЫЙ ОКРУГ ЛЕНИНГРАДСКОЙ ОБЛАСТИ**

#### **6.1.1. Описание местоположения точки 1**

Точка 1 расположена на пересечении северной береговой линии реки Ижора и юго-восточной границы полосы отвода железной дороги Санкт-Петербург – Великий Новгород.

#### **6.1.2. Описание прохождения границы**

##### **По смежеству с Тосненским муниципальным районом**

От точки 1 до точки 21 по линиям, последовательно соединяющим точки, до полосы отвода железной дороги Санкт-Петербург – Великий Новгород, не пересекая ее.

От точки 21 до точки 35 по границе полосы отвода железной дороги Санкт-Петербург – Великий Новгород.

От точки 35 до точки 59, не пересекая полосу отвода железной дороги Санкт-Петербург – Великий Новгород, по границам лесных кварталов 2, 3, 4, 5 Сусанинского участкового лесничества Гатчинского лесничества до полосы отвода железной дороги Мга – Гатчина – Веймарн – Ивангород – граница с Эстонской Республикой, пересекая ее.

От точки 59 до точки 60 по границе полосы отвода железной дороги Мга – Гатчина – Веймарн – Ивангород – граница с Эстонской Республикой.

От точки 60 до точки 111, не пересекая полосу отвода железной дороги Мга – Гатчина – Веймарн – Ивангород – граница с Эстонской Республикой, по границам лесных кварталов 22, 36, 50, 63, 74, 84, 97, 96, 106, 112, 123, 124, 132, 133, 134, 135, 146 Сусанинского участкового лесничества Гатчинского лесничества.

От точки 111 до точки 145 по границам лесных кварталов 33, 51, 71, 88, 100, 110, 125, 135, 145, 158, 172, 184 Вырицкого участкового лесничества Гатчинского лесничества.

От точки 145 до точки 166 по границам лесных кварталов 11, 21, 31, 40, 47, 56, 69, 86, 113, 114 Слудицкого участкового лесничества Гатчинского лесничества.

От точки 166 до точки 207 по границам лесных кварталов 178, 179, 180, 181, 182 (включая озеро Суrowsкое) Новинского участкового лесничества Гатчинского лесничества.

От точки 207 до точки 225 по границам лесных кварталов 73, 132 (исключая озеро Лысцовское) Дубовицкого участкового лесничества Любанского лесничества.

### **По смежеству с Лужским муниципальным районом**

От точки 225 до точки 247 по границам лесных кварталов 7, 6, 3, 1 Печковского участкового лесничества Лужского лесничества до реки Оредеж, не пересекая ее.

От точки 247 до точки 329 по береговой линии реки Оредеж.

От точки 329 до точки 340, пересекая реку Оредеж, по границе лесного квартала 23 Печковского участкового лесничества Лужского лесничества, далее по границе лесного квартала 8 Низовского участкового лесничества Лужского лесничества.

От точки 340 до точки 351 по границам лесных кварталов 105, 114, 113 Чащинского участкового лесничества Гатчинского лесничества.

От точки 351 до точки 354 по границам лесных кварталов 6, 5 Чоловского участкового лесничества Лужского лесничества.

От точки 354 до точки 711 по границам лесных кварталов 112, 111, 107, 106, 87, 86, 84, 83, 82 Чащинского участкового лесничества Гатчинского лесничества, далее по границе лесного квартала 80 Чащинского участкового лесничества Гатчинского лесничества, далее по границам лесных кварталов 26, 1 Чащинского участкового лесничества Гатчинского лесничества, далее по границам лесных кварталов 142, 137, 109, 79, 47, 45 Новинского участкового лесничества Гатчинского лесничества, далее по границам лесных кварталов 78, 77, 86, 94, 102, 108, 113, 112, 110, 109 Дивенского участкового лесничества Гатчинского лесничества до полосы отвода железной дороги Санкт-Петербург – Луга – Псков, пересекая ее.

От точки 711 до точки 725 по границе полосы отвода железной дороги Санкт-Петербург – Луга – Псков.

От точки 725 до точки 819, не пересекая полосу отвода железной дороги Санкт-Петербург – Луга – Псков, по линиям, последовательно соединяющим точки (включая земельные участки с кадастровыми номерами 47:23:0901003:58 и 47:23:0901003:92), до полосы отвода железной дороги Санкт-Петербург – Луга – Псков, не пересекая ее.

От точки 819 до точки 829 по границе полосы отвода железной дороги Санкт-Петербург – Луга – Псков до реки Дивенка, пересекая ее.

От точки 829 до точки 838, не пересекая полосу отвода железной дороги Санкт-Петербург – Луга – Псков, по береговой линии реки Дивенка.

От точки 838 до точки 851, не пересекая реку Дивенка, по линиям, последовательно соединяющим точки, до границы лесного квартала 1407 Минского участкового лесничества Гатчинского лесничества.

От точки 851 до точки 885 по границе лесного квартала 1407 Минского участкового лесничества Гатчинского лесничества, далее по границам лесных кварталов 52, 50, 49, 48 Рылеевского участкового лесничества Гатчинского лесничества.

От точки 885 до точки 895 по линиям, последовательно соединяющим точки, до границы лесного квартала 106 Рылеевского участкового лесничества Гатчинского лесничества.

От точки 895 до точки 915 по границам лесных кварталов 106, 131 Рылеевского участкового лесничества Гатчинского лесничества до реки Дивенка, пересекая ее.

От точки 915 до точки 1032 по береговой линии реки Дивенка.

От точки 1032 до точки 1052, не пересекая реку Дивенка, по границам лесных кварталов 150, 149, 148, 147, 146, 145, 144, 143 Рылеевского участкового лесничества Гатчинского лесничества.

### **По смежеству с Волосовским муниципальным районом**

От точки 1052 до точки 1066 по границам лесных кварталов 14, 7, 6, 2 Верестского участкового лесничества Волосовского лесничества.

От точки 1066 до точки 1100 по границам лесных кварталов 49, 37, 27, 14, 12 Изварского участкового лесничества Волосовского лесничества.

От точки 1100 до точки 1131 по границам лесных кварталов 119, 113, 105, 106, 107, 99, 94, 60, 59 Заречского участкового лесничества Гатчинского лесничества.

От точки 1131 до точки 1143 по границам лесных кварталов 89, 88, 87 Клопицкого участкового лесничества Волосовского лесничества.

От точки 1143 до точки 1153 по границе лесного квартала 132 Елизаветинского участкового лесничества Гатчинского лесничества, далее по границе лесного квартала 603 Минского участкового лесничества Гатчинского лесничества.

От точки 1153 до точки 1166 по границам лесных кварталов 126, 125 Елизаветинского участкового лесничества Гатчинского лесничества.

От точки 1166 до точки 1219 по границам лесных кварталов 72, 65, 64, 59, 58, 45, 37 Клопицкого участкового лесничества Волосовского лесничества.

От точки 1219 до точки 1225 по линиям, последовательно соединяющим точки, до границы лесного квартала 83 Елизаветинского участкового лесничества Гатчинского лесничества.

От точки 1225 до точки 1241 по границам лесных кварталов 83, 80, 77, 74, 69 Елизаветинского участкового лесничества Гатчинского лесничества.

От точки 1241 до точки 1318 по границе лесного квартала 402 Минского участкового лесничества Гатчинского лесничества, далее по границам лесных кварталов 42, 44, 41, 38, 36, 20, 17, 16, 9, 10 Елизаветинского участкового лесничества Гатчинского лесничества.

#### **По смежеству с Ломоносовским муниципальным районом**

От точки 1318 до точки 1332 по границам лесных кварталов 10, 5 Елизаветинского участкового лесничества Гатчинского лесничества.

От точки 1332 до точки 1333 по линии, соединяющей точки, до границы лесного квартала 6 Елизаветинского участкового лесничества Гатчинского лесничества.



От точки 1333 до точки 1341 по границам лесных кварталов 6, 1 Елизаветинского участкового лесничества Гатчинского лесничества до полосы отвода автомобильной дороги федерального значения А-180 "Нарва" Санкт-Петербург – граница с Эстонской Республикой, не пересекая ее.

От точки 1341 до точки 1347 по границе полосы отвода автомобильной дороги федерального значения А-180 "Нарва" Санкт-Петербург – граница с Эстонской Республикой.

От точки 1347 до точки 1409, не пересекая полосу отвода автомобильной дороги федерального значения А-180 "Нарва" Санкт-Петербург – граница с Эстонской Республикой, по границе лесного квартала 2 Елизаветинского участкового лесничества Гатчинского лесничества, далее по линиям, последовательно соединяющим точки (исключая земельные участки деревни Черемыкино и поселка Черемыкинская Школа с кадастровыми номерами 47:14:1113007:1, 47:14:1115006:17, 47:14:1115006:9, 47:14:1113007:14, 47:14:1115002:1), далее по границе лесного квартала 3 Елизаветинского участкового лесничества Гатчинского лесничества до полосы отвода автомобильной дороги федерального значения А-180 "Нарва" Санкт-Петербург – граница с Эстонской Республикой, не пересекая ее.

От точки 1409 до точки 1413 по границе полосы отвода автомобильной дороги федерального значения А-180 "Нарва" Санкт-Петербург – граница с Эстонской Республикой.

От точки 1413 до точки 1414, не пересекая полосу отвода автомобильной дороги федерального значения А-180 "Нарва" Санкт-Петербург – граница с Эстонской Республикой, по линии, соединяющей точки, до границы лесного квартала 160 Гостилицкого участкового лесничества Ломоносовского лесничества.

От точки 1414 до точки 1440 по границам лесных кварталов 160, 161 Гостилицкого участкового лесничества Ломоносовского лесничества.

От точки 1440 до точки 1468 по линиям, последовательно соединяющим точки, до границы лесного квартала 64 Кипенского участкового лесничества Ломоносовского лесничества.

От точки 1468 до точки 1536 по границам лесных кварталов 64, 65, 66, 70 Кипенского участкового лесничества Ломоносовского лесничества, далее по границам лесных кварталов 30, 32 Елизаветинского участкового лесничества Гатчинского лесничества.

От точки 1536 до точки 1540 по линиям, последовательно соединяющим точки, до границы лесного квартала 17 Таицкого участкового лесничества Гатчинского лесничества.

От точки 1540 до точки 1550 по границам лесных кварталов 17, 13 Таицкого участкового лесничества Гатчинского лесничества.

От точки 1550 до точки 1570 по границе лесного квартала 1001 Ломоносовского участкового лесничества Ломоносовского лесничества.

От точки 1570 до точки 1577 по границе лесного квартала 12 Таицкого участкового лесничества Гатчинского лесничества.

От точки 1577 до точки 1590 по границам лесных кварталов 77, 76 Кипенского участкового лесничества Ломоносовского лесничества.

От точки 1590 до точки 1620 по линиям, последовательно соединяющим точки, до полосы отвода автомобильной дороги федерального значения А-180 "Нарва" Санкт-Петербург – граница с Эстонской Республикой, не пересекая ее.

От точки 1620 до точки 1638 по границе полосы отвода автомобильной дороги федерального значения А-180 "Нарва" Санкт-Петербург – граница с Эстонской Республикой.

От точки 1638 до точки 1650, не пересекая полосу отвода автомобильной дороги федерального значения А-180 "Нарва" Санкт-Петербург – граница с Эстонской Республикой, по линиям, последовательно соединяющим точки, до границы лесного квартала 14 Таицкого участкового лесничества Гатчинского лесничества.

От точки 1650 до точки 1651 по границам лесных кварталов 14, 15 Таицкого участкового лесничества Гатчинского лесничества.

От точки 1651 до точки 1652 по границе лесного квартала 102 Минского участкового лесничества Гатчинского лесничества.

От точки 1652 до точки 1658 по границам лесных кварталов 93, 94 Кипенского участкового лесничества Ломоносовского лесничества.

От точки 1658 до точки 1663 по границе лесного квартала 101 Минского участкового лесничества Гатчинского лесничества.

От точки 1663 до точки 1667 по границе лесного квартала 16 Таицкого участкового лесничества Гатчинского лесничества.

От точки 1667 до точки 1672 по границе лесного квартала 101 Минского участкового лесничества Гатчинского лесничества.

От точки 1672 до точки 1733 по границам лесных кварталов 8, 2, 1, 3 Таицкого участкового лесничества Гатчинского лесничества до полосы отвода автомобильной дороги регионального значения 41К-500 Спецподъезд № 1.

От точки 1733 до точки 1783, пересекая полосу отвода автомобильной дороги регионального значения 41К-500 Спецподъезд № 1, по линиям, последовательно соединяющим точки, далее по границе земельного участка с кадастровым номером 47:14:0601005:28, исключая его, далее по границам земельных участков деревни Саксолово Виллозского городского поселения Ломоносовского муниципального района Ленинградской области, исключая их, далее по линиям, последовательно соединяющим точки, пересекая полосу отвода автомобильной дороги регионального значения 41К-010 Красное Село – Гатчина – Павловск, до полосы отвода автомобильной дороги регионального значения 41К-637 Подъезд к дер. Ретселя от автодороги Красное Село – Гатчина, не пересекая ее.

От точки 1783 до точки 1795 по границе полосы отвода автомобильной дороги регионального значения 41К-637 Подъезд к дер. Ретселя от автодороги Красное Село – Гатчина.

От точки 1795 до точки 1854, не пересекая полосу отвода автомобильной дороги регионального значения 41К-637 Подъезд к дер. Ретселя от автодороги Красное Село – Гатчина, по границе лесного квартала 201 Минского участкового лесничества Гатчинского лесничества.


От точки 1854 до точки 1886 по линиям, последовательно соединяющим точки, до границы Ленинградской области.

### **По смежеству с Санкт-Петербургом**

От точки 1886 до точки 1 по границе Ленинградской области.

От точки 2316 до точки 2316 исключается территория.

## 6.2. ГРАФИЧЕСКОЕ ОПИСАНИЕ ГРАНИЦЫ ГАТЧИНСКОГО МУНИЦИПАЛЬНОГО ОКРУГА ЛЕНИНГРАДСКОЙ ОБЛАСТИ



в) раздел 11 "Описание границ Ломоносовского муниципального района и муниципальных образований, входящих в его состав" изложить в следующей редакции:

## **"11. ОПИСАНИЕ ГРАНИЦ ЛОМОНОСОВСКОГО МУНИЦИПАЛЬНОГО РАЙОНА И МУНИЦИПАЛЬНЫХ ОБРАЗОВАНИЙ, ВХОДЯЩИХ В ЕГО СОСТАВ**

### **11.1. ТЕКСТОВОЕ ОПИСАНИЕ ГРАНИЦЫ МУНИЦИПАЛЬНОГО ОБРАЗОВАНИЯ ЛОМОНОСОВСКИЙ МУНИЦИПАЛЬНЫЙ РАЙОН ЛЕНИНГРАДСКОЙ ОБЛАСТИ**

#### **11.1.1. Описание местоположения точки 1**

Точка 1 расположена на расстоянии 1 км на северо-запад от съезда с автомобильной дороги федерального значения Р-23 Санкт-Петербург – Псков – Пустошка – Невель – граница с Республикой Белоруссия в деревню Дони Гатчинского муниципального округа Ленинградской области.

#### **11.1.2. Описание прохождения границы**

##### **По смежеству с Гатчинским муниципальным округом**

От точки 1 до точки 33 по линиям, последовательно соединяющим точки, до границы лесного квартала 201 Минского участкового лесничества Гатчинского лесничества.

От точки 33 до точки 92 по границе лесного квартала 201 Минского участкового лесничества Гатчинского лесничества до полосы отвода автомобильной дороги общего пользования регионального значения 41К-637 Подъезд к дер. Ретселя от автодороги Красное Село – Гатчина, не пересекая ее.

От точки 92 до точки 104 по границе полосы отвода автомобильной дороги общего пользования регионального значения 41К-637 Подъезд к дер. Ретселя от автодороги Красное Село – Гатчина до полосы отвода автомобильной дороги общего пользования регионального значения 41К-010 Красное Село – Гатчина – Павловск.

От точки 104 до точки 154, пересекая полосу отвода автомобильной дороги общего пользования регионального значения 41К-010 Красное Село – Гатчина – Павловск, по линиям, последовательно соединяющим точки, далее по границам земельных участков деревни Саколово Виллозского городского поселения Ломоносовского муниципального района Ленинградской области, включая их, далее по границе земельного участка с кадастровым номером 47:14:0601005:28, включая его, далее по линиям, последовательно соединяющим точки, пересекая

полосу отвода автомобильной дороги общего пользования регионального значения 41К-500 Спецподъезд № 1, до границы лесного квартала 3 Таицкого участкового лесничества Гатчинского лесничества.

От точки 154 до точки 215 по границам лесных кварталов 3, 1, 2, 8 Таицкого участкового лесничества Гатчинского лесничества.

От точки 215 до точки 220 по границе лесного квартала 101 Минского участкового лесничества Гатчинского лесничества.

От точки 220 до точки 224 по границе лесного квартала 16 Таицкого участкового лесничества Гатчинского лесничества.

От точки 224 до точки 229 по границе лесного квартала 101 Минского участкового лесничества Гатчинского лесничества.

От точки 229 до точки 235 по границам лесных кварталов 94, 93 Кипенского участкового лесничества Ломоносовского лесничества.

От точки 235 до точки 236 по границе лесного квартала 102 Минского участкового лесничества Гатчинского лесничества.

От точки 236 до точки 237 по границам лесных кварталов 14, 15 Таицкого участкового лесничества Гатчинского лесничества.

От точки 237 до точки 249 по линиям, последовательно соединяющим точки, до полосы отвода автомобильной дороги федерального значения А-180 "Нарва" Санкт-Петербург – граница с Эстонской Республикой, не пересекая ее.

От точки 249 до точки 267 по границе полосы отвода автомобильной дороги федерального значения А-180 "Нарва" Санкт-Петербург – граница с Эстонской Республикой, не пересекая ее.

От точки 267 до точки 297, не пересекая полосу отвода автомобильной дороги федерального значения А-180 "Нарва" Санкт-Петербург – граница с Эстонской Республикой, по линиям, последовательно соединяющим точки, до границы лесного квартала 76 Кипенского участкового лесничества Ломоносовского лесничества.

От точки 297 до точки 310 по границам лесных кварталов 76, 77 Кипенского участкового лесничества Ломоносовского лесничества.

От точки 310 до точки 317 по границе лесного квартала 12 Таицкого участкового лесничества Гатчинского лесничества.

От точки 317 до точки 337 по границе лесного квартала 1001 Ломоносовского участкового лесничества Ломоносовского лесничества.

От точки 337 до точки 347 по границам лесных кварталов 13, 17 Таицкого участкового лесничества Гатчинского лесничества.

От точки 347 до точки 351 по линиям, последовательно соединяющим точки, до границы лесного квартала 32 Елизаветинского участкового лесничества Гатчинского лесничества.

От точки 351 до точки 419 по границам лесных кварталов 32, 30 Елизаветинского участкового лесничества Гатчинского лесничества, далее по границам лесных кварталов 70, 66, 65, 64 Кипенского участкового лесничества Ломоносовского лесничества.

От точки 419 до точки 447 по линиям, последовательно соединяющим точки, до границы лесного квартала 160 Гостилицкого участкового лесничества Ломоносовского лесничества.

От точки 447 до точки 473 по границам лесных кварталов 160, 161 Гостилицкого участкового лесничества Ломоносовского лесничества.

От точки 473 до точки 474 по линии, соединяющей точки, до полосы отвода автомобильной дороги федерального значения А-180 "Нарва" Санкт-Петербург – граница с Эстонской Республикой, не пересекая ее.

От точки 474 до точки 478 по границе полосы отвода автомобильной дороги федерального значения А-180 "Нарва" Санкт-Петербург – граница с Эстонской Республикой.

От точки 478 до точки 540, не пересекая полосу отвода автомобильной дороги федерального значения А-180 "Нарва" Санкт-Петербург – граница с Эстонской Республикой, по границе лесного квартала 3 Елизаветинского участкового лесничества Гатчинского лесничества, далее по линиям, последовательно соединяющим точки (включая земельные участки деревни Черемыкино и поселка Черемыкинская Школа с кадастровыми номерами 47:14:1113007:1, 47:14:1115006:17, 47:14:1115006:9, 47:14:1113007:14, 47:14:1115002:1), далее по границе лесного квартала 2 Елизаветинского участкового лесничества Гатчинского лесничества до полосы отвода автомобильной дороги федерального значения А-180 "Нарва" Санкт-Петербург – граница с Эстонской Республикой, не пересекая ее.

От точки 540 до точки 546 по границе полосы отвода автомобильной дороги А-180 "Нарва" Санкт-Петербург – граница с Эстонской Республикой.

От точки 546 до точки 554, не пересекая полосу отвода автомобильной дороги федерального значения А-180 "Нарва" Санкт-Петербург – граница с Эстонской Республикой, по границе лесных кварталов 1, 6 Елизаветинского участкового лесничества Гатчинского лесничества.

От точки 554 до точки 555 по линии, соединяющей точки, до границы лесного квартала 5 Елизаветинского участкового лесничества Гатчинского лесничества.

От точки 555 до точки 569 по границам лесных кварталов 5, 10 Елизаветинского участкового лесничества Гатчинского лесничества.

### **По смежеству с Волосовским муниципальным районом**

От точки 569 до точки 592 по линиям, последовательно соединяющим точки, до границы лесного квартала 154 Гостилицкого участкового лесничества Ломоносовского лесничества.

От точки 592 до точки 643 по границам лесных кварталов 154, 152, 151, 150, 140 Гостилицкого участкового лесничества Ломоносовского лесничества, далее по границе лесного квартала 509 Ломоносовского участкового лесничества Ломоносовского лесничества.

От точки 643 до точки 664 по границам лесных кварталов 133, 132, 128 Гостилицкого участкового лесничества Ломоносовского лесничества.

От точки 664 до точки 672 по границам лесных кварталов 174, 173 Лопухинского участкового лесничества Ломоносовского лесничества.

От точки 672 до точки 684 по границам лесных кварталов 101, 104 Каськовского участкового лесничества Волосовского лесничества.

От точки 684 до точки 698 по границам лесных кварталов 32, 31, 30 Бегуницкого участкового лесничества Волосовского лесничества.

От точки 698 до точки 701 по границам лесных кварталов 192, 191, 190 Лопухинского участкового лесничества Ломоносовского лесничества.

От точки 701 до точки 732 по границам лесных кварталов 29, 22, 14, 8, 3, 2, 1 Бегуницкого участкового лесничества Волосовского лесничества.

От точки 732 до точки 772 по береговой линии озера Теглицкое, исключая его.

От точки 772 до точки 823 по границе лесного квартала 175 Лопухинского участкового лесничества Ломоносовского лесничества, далее по границам лесных кварталов 161, 154, 153, 152, 160, 174, 173, 180 Копорского участкового лесничества Ломоносовского лесничества.



От точки 823 до точки 833 по границе лесного квартала 121 Бегуницкого участкового лесничества Волосовского лесничества, далее по границе лесного квартала 7 Каськовского участкового лесничества Волосовского лесничества, далее по границе лесного квартала 42 Бегуницкого участкового лесничества Волосовского лесничества.

#### **По смежеству с Кингисеппским муниципальным районом**

От точки 833 до точки 854 по границам лесных кварталов 97, 96, 95, 94 Котельского участкового лесничества Кингисеппского лесничества, далее по границе лесного квартала 213 Приморского участкового лесничества Кингисеппского лесничества.

От точки 854 до точки 1347 по границам лесных кварталов 182, 181, 175, 167, 162, 155, 145, 140, 133, 130, 99, 92, 86, 75, 70, 44, 32, 21 Копорского участкового лесничества Ломоносовского лесничества.

От точки 1347 до точки 1348 по линии, соединяющей точки, до пересечения с береговой линией Финского залива на северо-восток.

От точки 1348 до точки 1349 по линии, соединяющей точки, по акватории Финского залива.

#### **По смежеству с Выборгским муниципальным районом**

От точки 1349 до точки 1363 по линиям, последовательно соединяющим точки, по акватории Финского залива.

#### **По смежеству с Санкт-Петербургом**

От точки 1363 до точки 1 по границе Ленинградской области.

#### **По смежеству с Сосновоборским городским округом**

От точки 1364 до точки 1365 по границе лесного квартала 10 Сосновоборского участкового лесничества Ломоносовского лесничества до полосы отвода автомобильной дороги общего пользования регионального значения 41А-007 Санкт-Петербург – Ручьи, не пересекая ее.

От точки 1365 до точки 1382 по линиям, последовательно соединяющим точки, пересекая полосу отвода автомобильной дороги общего пользования регионального значения 41А-007 Санкт-Петербург – Ручьи.

От точки 1382 до точки 1390 по границам лесных кварталов 7, 11, 20, 21, 29, 33 Сосновоборского участкового лесничества Ломоносовского лесничества.

От точки 1390 до точки 1394 по линиям, последовательно соединяющим точки, до полосы отвода автомобильной дороги общего пользования регионального значения 41К-137 Форт Красная Горка – Коваши – Сосновый Бор, не пересекая ее.

От точки 1394 до точки 1416 по границе полосы отвода автомобильной дороги общего пользования регионального значения 41К-137 Форт Красная Горка – Коваши – Сосновый Бор.

От точки 1416 до точки 1421, пересекая полосу отвода автомобильной дороги общего пользования регионального значения 41К-137 Форт Красная Горка – Коваши – Сосновый Бор, по линиям, последовательно соединяющим точки.

От точки 1421 до точки 1426 по границам лесных кварталов 54, 64 Сосновоборского участкового лесничества Ломоносовского лесничества.

От точки 1426 до точки 1433 по линиям, последовательно соединяющим точки, до границы лесного квартала 117 Сосновоборского участкового лесничества Ломоносовского лесничества.

От точки 1433 до точки 1465 по границам лесных кварталов 117, 116, 115, 114, 113, 112, 111, 132, 154, 176, 194 Сосновоборского участкового лесничества Ломоносовского лесничества до реки Воронка, не пересекая ее.

От точки 1465 до точки 1781 по береговой линии реки Воронка.

От точки 1781 до точки 1364, не пересекая реку Воронка, по береговой линии Финского залива.

## **11.2. ТЕКСТОВОЕ ОПИСАНИЕ ГРАНИЦЫ МУНИЦИПАЛЬНОГО ОБРАЗОВАНИЯ АННИНСКОЕ ГОРОДСКОЕ ПОСЕЛЕНИЕ ЛОМОНОСОВСКОГО МУНИЦИПАЛЬНОГО РАЙОНА ЛЕНИНГРАДСКОЙ ОБЛАСТИ**

### **11.2.1. Описание местоположения точки 1**

Точка 1 расположена на пересечении восточной и северной границ лесного квартала 169 Володарского участкового лесничества Ломоносовского лесничества.

### **11.2.2. Описание прохождения границы**

#### **По смежеству с Санкт-Петербургом**

От точки 1 до точки 2 по границе Ленинградской области.

### **По смежеству с Лаголовским сельским поселением**

От точки 2 до точки 49 по линиям, последовательно соединяющим точки.

### **По смежеству с Ропшинским сельским поселением**

От точки 49 до точки 154 по линиям, последовательно соединяющим точки, до границы лесного квартала 117 Володарского участкового лесничества Ломоносовского лесничества.

От точки 154 до точки 205 по границам лесных кварталов 117, 114, 115, 112, 110 Володарского участкового лесничества Ломоносовского лесничества.

От точки 205 до точки 234 по границе населенного пункта деревня Иннолово Аннинского городского поселения Ломоносовского муниципального района (реестровый номер 47:14-4.49).

### **По смежеству с Горбунковским сельским поселением**

От точки 234 до точки 245 по границе населенного пункта деревня Иннолово Аннинского городского поселения Ломоносовского муниципального района (реестровый номер 47:14-4.49).

От точки 245 до точки 248 по границе населенного пункта деревня Райкузи Горбунковского сельского поселения Ломоносовского муниципального района (реестровый номер 47:14-4.10).

От точки 248 до точки 299 по границе населенного пункта деревня Иннолово Аннинского городского поселения Ломоносовского муниципального района (реестровый номер 47:14-4.49).

От точки 299 до точки 313 по линиям, последовательно соединяющим точки, до границы лесного квартала 74 Володарского участкового лесничества Ломоносовского лесничества.

От точки 313 до точки 321 по границе лесного квартала 74 Володарского участкового лесничества Ломоносовского лесничества.

От точки 321 до точки 343 по линиям, последовательно соединяющим точки, до безымянного ручья, не пересекая его.

От точки 343 до точки 365 по береговой линии безымянного ручья.

От точки 365 до точки 395, пересекая безымянный ручей, по линиям, последовательно соединяющим точки, далее по границам лесных кварталов 176, 173 Володарского участкового лесничества Ломоносовского лесничества, далее по линиям, последовательно соединяющим точки, далее по границам лесных кварталов 171, 169 Володарского участкового лесничества Ломоносовского лесничества.

От точки 395 до точки 1 по линиям, последовательно соединяющим точки.

### **11.3. ТЕКСТОВОЕ ОПИСАНИЕ ГРАНИЦЫ МУНИЦИПАЛЬНОГО ОБРАЗОВАНИЯ БОЛЬШЕИЖОРСКОЕ ГОРОДСКОЕ ПОСЕЛЕНИЕ ЛОМОНОСОВСКОГО МУНИЦИПАЛЬНОГО РАЙОНА ЛЕНИНГРАДСКОЙ ОБЛАСТИ**

#### **11.3.1. Описание местоположения точки 1**

Точка 1 расположена на границе Ломоносовского муниципального района в акватории Финского залива на расстоянии 7 км на север от места пересечения береговой линии Финского залива и безымянного ручья.

#### **11.3.2. Описание прохождения границы**

##### **По смежеству с Выборгским муниципальным районом**

От точки 1 до точки 3 по границе муниципального района.

##### **По смежеству с Пениковским сельским поселением**

От точки 3 до точки 4 по линии, соединяющей точки, по акватории Финского залива.

От точки 4 до точки 7 по линиям, последовательно соединяющим точки, по акватории Финского залива до границы лесного квартала 59 Приморского участкового лесничества Ломоносовского лесничества.

От точки 7 до точки 15 по границе лесного квартала 59 Приморского участкового лесничества Ломоносовского лесничества до полосы отвода железной дороги Санкт-Петербург – Калище – Котлы, пересекая ее.

От точки 15 до точки 25 по границе полосы отвода железной дороги Санкт-Петербург – Калище – Котлы.

От точки 25 до точки 47, не пересекая полосу отвода железной дороги Санкт-Петербург – Калище – Котлы, по линиям, последовательно соединяющим

точки, до полосы отвода автомобильной дороги общего пользования регионального значения 41К-625 Большая Ижора – Бронка – Пеники, не пересекая ее.

От точки 47 до точки 69 по границе полосы отвода автомобильной дороги общего пользования регионального значения 41К-625 Большая Ижора – Бронка – Пеники.

От точки 69 до точки 90, пересекая полосу отвода автомобильной дороги общего пользования регионального значения 41К-625 Большая Ижора – Бронка – Пеники, по линиям, последовательно соединяющим точки, до границы лесного квартала 87 Приморского участкового лесничества Ломоносовского лесничества.

От точки 90 до точки 186 по границам лесных кварталов 87, 86, 85, 74, 58 Приморского участкового лесничества Ломоносовского лесничества.

#### **По смежеству с Лебяженским городским поселением**

От точки 186 до точки 226 по линиям, последовательно соединяющим точки, до безымянного ручья, не пересекая его.

От точки 226 до точки 243 по береговой линии безымянного ручья до пересечения с береговой линией Финского залива.

От точки 243 до точки 1 по линии, соединяющей точки, по акватории Финского залива.

### **11.4. ТЕКСТОВОЕ ОПИСАНИЕ ГРАНИЦЫ МУНИЦИПАЛЬНОГО ОБРАЗОВАНИЯ ВИЛЛОЗСКОЕ СЕЛЬСКОЕ ПОСЕЛЕНИЕ ЛОМОНОСОВСКОГО МУНИЦИПАЛЬНОГО РАЙОНА ЛЕНИНГРАДСКОЙ ОБЛАСТИ**

#### **11.4.1. Описание местоположения точки 1**

Точка 1 расположена на пересечении восточной и южной границ лесного квартала 94 Кипенского участкового лесничества Ломоносовского лесничества.

#### **11.4.2. Описание прохождения границы**

##### **По смежеству с Лаголовским сельским поселением**

От точки 1 до точки 9 по линиям, последовательно соединяющим точки, до границы населенного пункта деревня Аропаккузи Виллозского городского поселения Ломоносовского муниципального района (реестровый номер 47:14-4.71).

От точки 9 до точки 15 по границе населенного пункта деревня Аропаккузи Виллозского городского поселения Ломоносовского муниципального района (реестровый номер 47:14-4.71) до полосы отвода автомобильной дороги общего пользования регионального значения 41К-273 Спецподъезд, пересекая ее.

От точки 15 до точки 20 по границе полосы отвода автомобильной дороги общего пользования регионального значения 41К-273 Спецподъезд.

От точки 20 до точки 66, не пересекая полосу отвода автомобильной дороги общего пользования регионального значения 41К-273 Спецподъезд, по границам лесных кварталов 113, 112, 111 Иликовского участкового лесничества Морозовского военного лесничества.

### **По смежеству с Санкт-Петербургом**

От точки 66 до точки 67 по границе Ленинградской области.

### **По смежеству с Гатчинским муниципальным округом**

От точки 67 до точки 1 по границе муниципального района.

## **11.5. ТЕКСТОВОЕ ОПИСАНИЕ ГРАНИЦЫ МУНИЦИПАЛЬНОГО ОБРАЗОВАНИЯ ГОРБУНКОВСКОЕ СЕЛЬСКОЕ ПОСЕЛЕНИЕ ЛОМОНОСОВСКОГО МУНИЦИПАЛЬНОГО РАЙОНА ЛЕНИНГРАДСКОЙ ОБЛАСТИ**

### **11.5.1. Описание местоположения точки 1**

Точка 1 расположена на границе Ленинградской области на расстоянии 0,1 км на северо-восток от пересечения восточной и северной границ лесного квартала 169 Володарского участкового лесничества Ломоносовского лесничества.

### **11.5.2. Описание прохождения границы**

#### **По смежеству с Аннинским городским поселением**

От точки 1 до точки 4 по линиям, последовательно соединяющим точки, до границы лесного квартала 169 Володарского участкового лесничества Ломоносовского лесничества.

От точки 4 до точки 34 по границам лесных кварталов 169, 171 Володарского участкового лесничества Ломоносовского лесничества, далее по линиям, последовательно соединяющим точки, далее по границам лесных кварталов 173, 176 Володарского участкового лесничества Ломоносовского

лесничества, далее по линии, соединяющей точки, до безымянного ручья, не пересекая его.

От точки 34 до точки 56 по береговой линии безымянного ручья.

От точки 56 до точки 78, не пересекая безымянный ручей, по линиям, последовательно соединяющим точки, до границы лесного квартала 74 Володарского участкового лесничества Ломоносовского лесничества.

От точки 78 до точки 86 по границе лесного квартала 74 Володарского участкового лесничества Ломоносовского лесничества.

От точки 86 до точки 100 по линиям, последовательно соединяющим точки, до границы населенного пункта деревня Иннолово Аннинского городского поселения Ломоносовского муниципального района (реестровый номер 47:14-4.49).

От точки 100 до точки 151 по границе населенного пункта деревня Иннолово Аннинского городского поселения Ломоносовского муниципального района (реестровый номер 47:14-4.49).

От точки 151 до точки 154 по границе населенного пункта деревня Райкузи Горбунковского сельского поселения Ломоносовского муниципального района (реестровый номер 47:14-4.10).

От точки 154 до точки 165 по границе населенного пункта деревня Иннолово Аннинского городского поселения Ломоносовского муниципального района (реестровый номер 47:14-4.49).

#### **По смежеству с Ропшинским сельским поселением**

От точки 165 до точки 201 по линиям, последовательно соединяющим точки, до границы лесного квартала 89 Володарского участкового лесничества Ломоносовского лесничества.

От точки 201 до точки 227 по границам лесных кварталов 89, 88, 83, 81, 77 Володарского участкового лесничества Ломоносовского лесничества.

#### **По смежеству с Низинским сельским поселением**

От точки 227 до точки 264 по границам лесных кварталов 77, 78 Володарского участкового лесничества Ломоносовского лесничества.

От точки 264 до точки 270 по границе населенного пункта деревня Узигонты Низинского сельского поселения Ломоносовского муниципального района (реестровый номер 47:14-4.28) до полосы отвода автомобильной дороги местного значения, не пересекая ее.

От точки 270 до точки 287 по границе полосы отвода автомобильной дороги местного значения до полосы отвода автомобильной дороги общего пользования регионального значения 41К-138 Ропша – Марьино, не пересекая ее.

От точки 287 до точки 308, пересекая полосу отвода автомобильной дороги местного значения, по границе полосы отвода автомобильной дороги общего пользования регионального значения 41К-138 Ропша – Марьино.

От точки 308 до точки 346, пересекая полосу отвода автомобильной дороги общего пользования регионального значения 41К-138 Ропша – Марьино, по границе полосы отвода автомобильной дороги общего пользования регионального значения 41К-138 Ропша – Марьино.

От точки 346 до точки 367, пересекая полосу отвода автомобильной дороги общего пользования регионального значения 41К-138 Ропша – Марьино, по границам лесных кварталов 21, 15, 9 Володарского участкового лесничества Ломоносовского лесничества.

### **По смежеству с Санкт-Петербургом**

От точки 367 до точки 1 по границе Ленинградской области.

## **11.6. ТЕКСТОВОЕ ОПИСАНИЕ ГРАНИЦЫ МУНИЦИПАЛЬНОГО ОБРАЗОВАНИЯ ГОСТИЛИЦКОЕ СЕЛЬСКОЕ ПОСЕЛЕНИЕ ЛОМОНОСОВСКОГО МУНИЦИПАЛЬНОГО РАЙОНА ЛЕНИНГРАДСКОЙ ОБЛАСТИ**

### **11.6.1. Описание местоположения точки 1**

Точка 1 расположена на расстоянии 0,5 км на север от пересечения восточной и северной границ лесного квартала 24 Лопухинского участкового лесничества Ломоносовского лесничества.

### **11.6.2. Описание прохождения границы**

#### **По смежеству с Пениковским сельским поселением**

От точки 1 до точки 99, пересекая безымянную реку, не пересекая реку Чёрная, по береговой линии реки Чёрная.



От точки 99 до точки 205 по границе лесного квартала 34 Гостилицкого участкового лесничества Ломоносовского лесничества до реки Чёрная, не пересекая ее.

От точки 205 до точки 243 по береговой линии реки Чёрная.

От точки 243 до точки 286 по линиям, последовательно соединяющим точки, до границы лесного квартала 54 Гостилицкого участкового лесничества Ломоносовского лесничества.

От точки 286 до точки 315 по границам лесных кварталов 54, 36, 37, 38 Гостилицкого участкового лесничества Ломоносовского лесничества.

### **По смежеству с Оржицким сельским поселением**

От точки 315 до точки 418 по границам лесных кварталов 38, 57, 84, 85, 86, 87 Гостилицкого участкового лесничества Ломоносовского лесничества.

От точки 418 до точки 489 по границам лесных кварталов 604, 608 Ломоносовского участкового лесничества Ломоносовского лесничества.

От точки 489 до точки 504 по границе лесного квартала 109 Гостилицкого участкового лесничества Ломоносовского лесничества.

От точки 504 до точки 562 по линиям, последовательно соединяющим точки, до границы лесного квартала 901 Ломоносовского участкового лесничества Ломоносовского лесничества.

### **По смежеству с Ропшинским сельским поселением**

От точки 562 до точки 569 по границе лесного квартала 901 Ломоносовского участкового лесничества Ломоносовского лесничества до полосы отвода автомобильной дороги общего пользования регионального значения 41К-015 Анташи – Ропша – Красное Село, пересекая ее.

От точки 569 до точки 576 по границе полосы отвода автомобильной дороги общего пользования регионального значения 41К-015 Анташи – Ропша – Красное Село.

От точки 576 до точки 580, не пересекая полосу отвода автомобильной дороги общего пользования регионального значения 41К-015 Анташи – Ропша – Красное Село, по границе лесного квартала 901 Ломоносовского участкового лесничества Ломоносовского лесничества.

### **По смежеству с Кипенским сельским поселением**

От точки 580 до точки 750 по границам лесных кварталов 127, 131, 139, 138, 137, 136, 141, 148, 152 Гостилицкого участкового лесничества Ломоносовского лесничества.

От точки 750 до точки 759 по границам земельных участков 80, 81, 85, 82, 83, 84 садового некоммерческого товарищества "Заозерное" (деревня Клясино, Гостилицкое сельское поселение, Ломоносовский муниципальный район, Ленинградская область), включая их.

От точки 759 до точки 797 по границе лесного квартала 152 Гостилицкого участкового лесничества Ломоносовского лесничества.

### **По смежеству с Волосовским муниципальным районом**

От точки 797 до точки 855 по границе муниципального района.

### **По смежеству с Лопухинским сельским поселением**

От точки 855 до точки 900 по границам лесных кварталов 128, 129, 130, 123 Гостилицкого участкового лесничества Ломоносовского лесничества.

От точки 900 до точки 951 по границе лесного квартала 506 Ломоносовского участкового лесничества Ломоносовского лесничества.

От точки 951 до точки 962 по границе лесного квартала 120 Гостилицкого участкового лесничества Ломоносовского лесничества.

От точки 962 до точки 966 по линиям, последовательно соединяющим точки, до полосы отвода автомобильной дороги общего пользования регионального значения 41К-008 Петергоф – Кейкино, пересекая ее.

От точки 966 до точки 976 по границе полосы отвода автомобильной дороги общего пользования регионального значения 41К-008 Петергоф – Кейкино.

От точки 976 до точки 980, не пересекая полосу отвода автомобильной дороги общего пользования регионального значения 41К-008 Петергоф – Кейкино, по линиям, последовательно соединяющим точки, до границы лесного квартала 103 Гостилицкого участкового лесничества Ломоносовского лесничества.

От точки 980 до точки 1269 по границам лесных кварталов 103, 112, 111, 101, 96, 91, 76, 75, 47, 30, 28 Гостилицкого участкового лесничества Ломоносовского лесничества.

От точки 1269 до точки 1 по береговой линии безымянной реки до реки Чёрная, не пересекая ее.

## **11.7. ТЕКСТОВОЕ ОПИСАНИЕ ГРАНИЦЫ МУНИЦИПАЛЬНОГО ОБРАЗОВАНИЯ КИПЕНСКОЕ СЕЛЬСКОЕ ПОСЕЛЕНИЕ ЛОМОНОСОВСКОГО МУНИЦИПАЛЬНОГО РАЙОНА ЛЕНИНГРАДСКОЙ ОБЛАСТИ**

### **11.7.1. Описание местоположения точки 1**

Точка 1 расположена на пересечении южной границы лесного квартала 152 Гостилицкого участкового лесничества Ломоносовского лесничества и восточной границы полосы отвода автомобильной дороги общего пользования регионального значения 41К-015 Анташи – Ропша – Красное Село.

### **11.7.2. Описание прохождения границы**

#### **По смежеству с Гостилицким сельским поселением**

От точки 1 до 39 по границе лесного квартала 152 Гостилицкого участкового лесничества Ломоносовского лесничества.

От точки 39 до точки 48 по границам земельных участков 84, 83, 82, 85, 81, 80 садового некоммерческого товарищества "Заозерное" (деревня Клясино, Гостилицкое сельское поселение, Ломоносовский муниципальный район, Ленинградская область), исключая их.

От точки 48 до точки 218 по границам лесных кварталов 152, 148, 141, 136, 137, 138, 139, 131, 127 Гостилицкого участкового лесничества Ломоносовского лесничества.

#### **По смежеству с Ропшинским сельским поселением**

От точки 218 до точки 223 по границе лесного квартала 127 Гостилицкого участкового лесничества Ломоносовского лесничества, далее по границам лесных кварталов 9, 10, 11 Кипенского участкового лесничества Ломоносовского лесничества.

От точки 223 до точки 251 по линиям, последовательно соединяющим точки, до границы населенного пункта поселок Ропша Ропшинского сельского поселения Ломоносовского муниципального района (реестровый номер 47:14-4.47).

От точки 251 до точки 256 по границе населенного пункта поселок Ропша Ропшинского сельского поселения Ломоносовского муниципального района

(реестровый номер 47:14-4.47) до полосы отвода автомобильной дороги общего пользования регионального значения 41К-015 Анташи – Ропша – Красное Село, не пересекая ее.

От точки 256 до точки 263 по границе полосы отвода автомобильной дороги общего пользования регионального значения 41К-015 Анташи – Ропша – Красное Село.

От точки 263 до точки 269, не пересекая полосу отвода автомобильной дороги общего пользования регионального значения 41К-015 Анташи – Ропша – Красное Село, по линиям, последовательно соединяющим точки (по границам земельных участков с кадастровыми номерами 47:14:1212003:1035, 47:14:1212003:796, 47:14:1212003:1041, 47:14:1212003:1040, 47:14:1212003:1039, 47:14:1212003:1038, 47:14:1212003:1037, исключая их), до полосы отвода автомобильной дороги общего пользования регионального значения 41К-015 Анташи – Ропша – Красное Село, не пересекая ее.

От точки 269 до точки 279 по границе полосы отвода автомобильной дороги общего пользования регионального значения 41К-015 Анташи – Ропша – Красное Село.

От точки 279 до точки 335, не пересекая полосу отвода автомобильной дороги общего пользования регионального значения 41К-015 Анташи – Ропша – Красное Село, по границам земельных участков территории "Аэродром Ропша" Кипенского сельского поселения Ломоносовского муниципального района, включая их.

От точки 335 до точки 369 по границам земельных участков дачного некоммерческого партнерства "Ропшинские горки", исключая их, и земельных участков территории "Петровские дачи" Ропшинского сельского поселения Ломоносовского муниципального района, исключая их, пересекая полосу отвода автомобильной дороги общего пользования регионального значения 41К-011 Стрельна – Кипень – Гатчина, до границы населенного пункта деревня Большие Горки Ропшинского сельского поселения Ломоносовского муниципального района (реестровый номер 47:14-4.60).

От точки 369 до точки 387 по границе населенного пункта деревня Большие Горки Ропшинского сельского поселения Ломоносовского муниципального района (реестровый номер 47:14-4.60).

От точки 387 до точки 431 по границе населенного пункта деревня Нижняя Кипень Ропшинского сельского поселения Ломоносовского муниципального района (реестровый номер 47:14-4.113).

От точки 431 до точки 437 по границе земельного участка с кадастровым номером 47:14:1211010:5, расположенного на территории населенного пункта деревня Нижняя Кипень Ропшинского сельского поселения Ломоносовского муниципального района.

От точки 437 до точки 488 по границе населенного пункта деревня Нижняя Кипень Ропшинского сельского поселения Ломоносовского муниципального района (реестровый номер 47:14-4.113).

От точки 488 до точки 591 по границе населенного пункта деревня Большие Горки Ропшинского сельского поселения Ломоносовского муниципального района (реестровый номер 47:14-4.60).

От точки 591 до точки 649 по границам лесных кварталов 42, 48 Кипенского участкового лесничества Ломоносовского лесничества.

#### **По смежеству с Русско-Высоцким сельским поселением**

От точки 649 до точки 670 по границам лесных кварталов 52, 55 Кипенского участкового лесничества Ломоносовского лесничества.

#### **По смежеству с Гатчинским муниципальным округом**

От точки 670 до точки 982 по границе муниципального района.

#### **По смежеству с Волосовским муниципальным районом**

От точки 982 до точки 1 по границе муниципального района.

### **11.8. ТЕКСТОВОЕ ОПИСАНИЕ ГРАНИЦЫ МУНИЦИПАЛЬНОГО ОБРАЗОВАНИЯ КОПОРСКОЕ СЕЛЬСКОЕ ПОСЕЛЕНИЕ ЛОМОНОСОВСКОГО МУНИЦИПАЛЬНОГО РАЙОНА ЛЕНИНГРАДСКОЙ ОБЛАСТИ**

#### **11.8.1. Описание местоположения точки 1**

Точка 1 расположена в акватории Финского залива на линии Кронштадтского корабельного фарватера на расстоянии 12 км на северо-северо-запад от маяка Устинский.

#### **11.8.2. Описание прохождения границы**

##### **По смежеству с Лебяженским городским поселением**

От точки 1 до точки 2 по линии, соединяющей точки, по акватории Финского залива.

**По смежеству с Сосновоборским городским округом**

От точки 2 до точки 321 по границе муниципального района.

**По смежеству с Лебяженским городским поселением**

От точки 321 до точки 339 по границам лесных кварталов 194, 195, 196, 197, 198 Сосновоборского участкового лесничества Ломоносовского лесничества.

**По смежеству с Лопухинским сельским поселением**

От точки 339 до точки 380 по границам лесных кварталов 8, 25, 26, 41, 53 Лопухинского участкового лесничества Ломоносовского лесничества.

От точки 380 до точки 381 по линии, соединяющей точки, до реки Воронка, не пересекая ее.

От точки 381 до точки 413 по береговой линии реки Воронка.

От точки 413 до точки 437, не пересекая реку Воронка, по границам лесных кварталов 67, 85 Лопухинского участкового лесничества Ломоносовского лесничества до границы населенного пункта деревня Флоревицы Лопухинского сельского поселения Ломоносовского муниципального района (реестровый номер 47:14-4.75).

От точки 437 до точки 463 по границе населенного пункта деревня Флоревицы Лопухинского сельского поселения Ломоносовского муниципального района (реестровый номер 47:14-4.75).

От точки 463 до точки 465 по линиям, последовательно соединяющим точки, до границы лесного квартала 108 Копорского участкового лесничества Ломоносовского лесничества.

От точки 465 до точки 487 по границам лесных кварталов 108, 109, 120, 129, 139, 154, 161 Копорского участкового лесничества Ломоносовского лесничества.

**По смежеству с Волосовским муниципальным районом**

От точки 487 до точки 543 по границе муниципального района.

**По смежеству с Кингисеппским муниципальным районом**

От точки 543 до точки 1 по границе муниципального района.

## **11.9. ТЕКСТОВОЕ ОПИСАНИЕ ГРАНИЦЫ МУНИЦИПАЛЬНОГО ОБРАЗОВАНИЯ ЛАГОЛОВСКОЕ СЕЛЬСКОЕ ПОСЕЛЕНИЕ ЛОМОНОСОВСКОГО МУНИЦИПАЛЬНОГО РАЙОНА ЛЕНИНГРАДСКОЙ ОБЛАСТИ**

### **11.9.1. Описание местоположения точки 1**

Точка 1 расположена на расстоянии 0,5 км на северо-восток от пересечения автомобильной дороги общего пользования регионального значения 41К-275 Подъезд к птицефабрике "Русско-Высоцкая" от автодороги Анташи – Ропша – Красное Село и автомобильной дороги общего пользования регионального значения 41К-015 Анташи – Ропша – Красное Село.

### **11.9.2. Описание прохождения границы**

#### **По смежеству с Аннинским городским поселением**

От точки 1 до точки 48 по линиям, последовательно соединяющим точки, до границы Ленинградской области.

#### **По смежеству с Санкт-Петербургом**

От точки 48 до точки 49 по границе Ленинградской области.

#### **По смежеству с Виллозским сельским поселением**

От точки 49 до точки 95 по границам лесных кварталов 111, 112, 113 Иликовского участкового лесничества Морозовского военного лесничества до полосы отвода автомобильной дороги общего пользования регионального значения 41К-273 Спецподъезд, не пересекая ее.

От точки 95 до точки 100 по границе полосы отвода автомобильной дороги общего пользования регионального значения 41К-273 Спецподъезд.

От точки 100 до точки 106, пересекая полосу отвода автомобильной дороги общего пользования регионального значения 41К-273 Спецподъезд, по границе населенного пункта деревня Аропаккузи Виллозского городского поселения Ломоносовского муниципального района (реестровый номер 47:14-4.71).

От точки 106 до точки 114 по линиям, последовательно соединяющим точки, до границы муниципального района.

#### **По смежеству с Гатчинским муниципальным округом**

От точки 114 до точки 116 по границе муниципального района.

### **По смежеству с Русско-Высоцким сельским поселением**

От точки 116 до точки 117 по линии, соединяющей точки, до границы лесного квартала 90 Кипенского участкового лесничества Ломоносовского лесничества.

От точки 117 до точки 122 по границам лесных кварталов 90, 91, 88 Кипенского участкового лесничества Ломоносовского лесничества.

От точки 122 до точки 149 по линиям, последовательно соединяющим точки, до полосы отвода автомобильной дороги общего пользования регионального значения 41К-273 Спецподъезд, пересекая ее.

От точки 149 до точки 163 по границе полосы отвода автомобильной дороги общего пользования регионального значения 41К-273 Спецподъезд.

От точки 163 до точки 181, не пересекая полосу отвода автомобильной дороги общего пользования регионального значения 41К-273 Спецподъезд, по линиям, последовательно соединяющим точки, до границы лесного квартала 89 Кипенского участкового лесничества Ломоносовского лесничества.

От точки 181 до точки 191 по границе лесного квартала 89 Кипенского участкового лесничества Ломоносовского лесничества.

От точки 191 до точки 205 по линиям, последовательно соединяющим точки, до полосы отвода автомобильной дороги общего пользования регионального значения 41К-275 Подъезд к птицефабрике "Русско-Высоцкая" от автодороги Анташи – Ропша – Красное Село, пересекая ее.

### **По смежеству с Ропшинским сельским поселением**

От точки 205 до точки 225 по границе полосы отвода автомобильной дороги общего пользования регионального значения 41К-275 Подъезд к птицефабрике "Русско-Высоцкая" от автодороги Анташи – Ропша – Красное Село до полосы отвода автомобильной дороги общего пользования регионального значения 41К-015 Анташи – Ропша – Красное Село, пересекая ее.

От точки 225 до точки 228 по границе полосы отвода автомобильной дороги общего пользования регионального значения 41К-015 Анташи – Ропша – Красное Село.

От точки 228 до точки 1, не пересекая полосу отвода автомобильной дороги общего пользования регионального значения 41К-015 Анташи – Ропша – Красное Село, по линиям, последовательно соединяющим точки.



## **11.10. ТЕКСТОВОЕ ОПИСАНИЕ ГРАНИЦЫ МУНИЦИПАЛЬНОГО ОБРАЗОВАНИЯ ЛЕБЯЖЕНСКОЕ ГОРОДСКОЕ ПОСЕЛЕНИЕ ЛОМОНОСОВСКОГО МУНИЦИПАЛЬНОГО РАЙОНА ЛЕНИНГРАДСКОЙ ОБЛАСТИ**

### **11.10.1. Описание местоположения точки 1**

Точка 1 расположена в акватории Финского залива на линии Кронштадтского корабельного фарватера на расстоянии 12 км на северо-северо-запад от маяка Устинский.

### **11.10.2. Описание прохождения границы**

#### **По смежеству с Выборгским муниципальным районом**

От точки 1 до точки 13 по границе муниципального района.

#### **По смежеству с Большеижорским городским поселением**

От точки 13 до точки 14 по линии, соединяющей точки, по акватории Финского залива до пересечения береговой линии Финского залива с восточной (правой) береговой линией безымянного ручья.

От точки 14 до точки 31 по береговой линии безымянного ручья.

От точки 31 до точки 71, не пересекая безымянный ручей, по линиям, последовательно соединяющим точки, до границы лесного квартала 58 Приморского участкового лесничества Ломоносовского лесничества.

#### **По смежеству с Пениковским сельским поселением**

От точки 71 до точки 121 по границам лесных кварталов 58, 57, 56, 70, 80, 99, 111, 129, 128, 146, 155, 167 Приморского участкового лесничества Ломоносовского лесничества.

От точки 121 до точки 293 по границам лесных кварталов 109, 128, 149, 171 Сосновоборского участкового лесничества Ломоносовского лесничества.

#### **По смежеству с Лопухинским сельским поселением**

От точки 293 до точки 602 по границам лесных кварталов 171, 192, 211, 210, 209, 208, 207, 206, 205, 204, 203, 202, 201, 200, 199 Сосновоборского участкового лесничества Ломоносовского лесничества.

### **По смежеству с Копорским сельским поселением**

От точки 602 до точки 620 по границам лесных кварталов 198, 197, 196, 195, 194 Сосновоборского участкового лесничества Ломоносовского лесничества до реки Воронка, не пересекая ее.

### **По смежеству с Сосновоборским городским округом**

От точки 620 до точки 2621 по границе муниципального района.

### **По смежеству с Копорским сельским поселением**

От точки 2621 до точки 1 по линии, соединяющей точки, по акватории Финского залива.

## **11.11. ТЕКСТОВОЕ ОПИСАНИЕ ГРАНИЦЫ МУНИЦИПАЛЬНОГО ОБРАЗОВАНИЯ ЛОПУХИНСКОЕ СЕЛЬСКОЕ ПОСЕЛЕНИЕ ЛОМОНОСОВСКОГО МУНИЦИПАЛЬНОГО РАЙОНА ЛЕНИНГРАДСКОЙ ОБЛАСТИ**

### **11.11.1. Описание местоположения точки 1**

Точка 1 расположена на пересечении западной и южной границ лесного квартала 199 Сосновоборского участкового лесничества Ломоносовского лесничества.

### **11.11.2. Описание прохождения границы**

#### **По смежеству с Лебяженским городским поселением**

От точки 1 до точки 310 по границам лесных кварталов 199, 200, 201, 202, 203, 204, 205, 206, 207, 208, 209, 210, 211, 192, 171 Сосновоборского участкового лесничества Ломоносовского лесничества.

#### **По смежеству с Пениковским сельским поселением**

От точки 310 до точки 425, пересекая реку Лопухинка, не пересекая реку Чёрная, по береговой линии реки Чёрная до безымянной реки.

#### **По смежеству с Гостилицким сельским поселением**

От точки 425 до точки 436 по береговой линии безымянной реки до точки пересечения западной и южной частей границы лесного квартала 28 Гостилицкого участкового лесничества Ломоносовского лесничества.

От точки 436 до точки 725, пересекая безымянную реку, по границам лесных кварталов 28, 30, 47, 75, 76, 91, 96, 101, 111, 112, 103 Гостилицкого участкового лесничества Ломоносовского лесничества.

От точки 725 до точки 729 по линиям, последовательно соединяющим точки, до полосы отвода автомобильной дороги общего пользования регионального значения 41К-008 Петергоф – Кейкино, не пересекая ее.

От точки 729 до точки 739 по границе полосы отвода автомобильной дороги общего пользования регионального значения 41К-008 Петергоф – Кейкино.

От точки 739 до точки 743, пересекая полосу отвода автомобильной дороги общего пользования регионального значения 41К-008 Петергоф – Кейкино, по линиям, последовательно соединяющим точки, до границы лесного квартала 120 Гостилицкого участкового лесничества Ломоносовского лесничества.

От точки 743 до точки 754 по границе лесного квартала 120 Гостилицкого участкового лесничества Ломоносовского лесничества.

От точки 754 до точки 805 по границе лесного квартала 506 Ломоносовского участкового лесничества Ломоносовского лесничества.

От точки 805 до точки 850 по границам лесных кварталов 123, 130, 129, 128 Гостилицкого участкового лесничества Ломоносовского лесничества.

#### **По смежеству с Волосовским муниципальным районом**

От точки 850 до точки 962 по границе муниципального района.

#### **По смежеству с Копорским сельским поселением**

От точки 962 до точки 984 по границам лесных кварталов 161, 154, 139, 129, 120, 109, 108 Копорского участкового лесничества Ломоносовского лесничества.

От точки 984 до точки 986 по линиям, последовательно соединяющим точки, до границы населенного пункта деревня Флоревицы Лопухинского сельского поселения Ломоносовского муниципального района (реестровый номер 47:14-4.75).

От точки 986 до точки 1012 по границе населенного пункта деревня Флоревицы Лопухинского сельского поселения Ломоносовского муниципального района (реестровый номер 47:14-4.75).

От точки 1012 до точки 1036 по границам лесных кварталов 85, 67 Лопухинского участкового лесничества Ломоносовского лесничества до реки Воронка, не пересекая ее.

От точки 1036 до точки 1068 по береговой линии реки Воронка.

От точки 1068 до точки 1069, пересекая реку Воронка, по линии, соединяющей точки, до границы лесного квартала 53 Лопухинского участкового лесничества Ломоносовского лесничества.

От точки 1069 до точки 1 по границам лесных кварталов 53, 41, 26, 25, 8 Лопухинского участкового лесничества Ломоносовского лесничества.

## **11.12. ТЕКСТОВОЕ ОПИСАНИЕ ГРАНИЦЫ МУНИЦИПАЛЬНОГО ОБРАЗОВАНИЯ НИЗИНСКОЕ СЕЛЬСКОЕ ПОСЕЛЕНИЕ ЛОМОНОСОВСКОГО МУНИЦИПАЛЬНОГО РАЙОНА ЛЕНИНГРАДСКОЙ ОБЛАСТИ**

### **11.12.1. Описание местоположения точки 1**

Точка 1 расположена на пересечении западной и северной границ лесного квартала 9 Володарского участкового лесничества Ломоносовского лесничества.

### **11.12.2. Описание прохождения границы**

#### **По смежеству с Горбунковским сельским поселением**

От точки 1 до точки 22 по границам лесных кварталов 9, 15, 21 Володарского участкового лесничества Ломоносовского лесничества до полосы отвода автомобильной дороги общего пользования регионального значения 41К-138 Ропша – Марьино, пересекая ее.

От точки 22 до точки 60 по границе полосы отвода автомобильной дороги общего пользования регионального значения 41К-138 Ропша – Марьино.

От точки 60 до точки 81, пересекая полосу отвода автомобильной дороги общего пользования регионального значения 41К-138 Ропша – Марьино, по границе полосы отвода автомобильной дороги общего пользования регионального значения 41К-138 Ропша – Марьино до полосы отвода автомобильной дороги местного значения, пересекая ее.

От точки 81 до точки 98 по границе полосы отвода автомобильной дороги местного значения.

От точки 98 до точки 104, не пересекая полосу отвода автомобильной дороги местного значения, по границе населенного пункта деревня Узигонты Низинского сельского поселения Ломоносовского муниципального района (реестровый номер 47:14-4.28).

От точки 104 до точки 141 по границам лесных кварталов 78, 77 Володарского участкового лесничества Ломоносовского лесничества.

### **По смежеству с Ропшинским сельским поселением**

От точки 141 до точки 144 по границе полосы отвода грунтовой дороги в лесном квартале 77 Володарского участкового лесничества Ломоносовского лесничества.

От точки 144 до точки 226 по границам лесных кварталов 77, 81, 80, 79, 85, 84 Володарского участкового лесничества Ломоносовского лесничества до Старопетергофского канала, пересекая его.

От точки 226 до точки 353 по береговой линии Старопетергофского канала, по береговой линии реки Шингарка до мелиоративного канала, не пересекая его.

### **По смежеству с Оржицким сельским поселением**

От точки 353 до точки 383 по границе лесного квартала 100 Гостилицкого участкового лесничества Ломоносовского лесничества.

От точки 383 до точки 419 по линиям, последовательно соединяющим точки, до береговой линии безымянной реки.

От точки 419 до точки 494 по береговой линии безымянной реки.

От точки 494 до точки 501 по границе лесного квартала 21 Гостилицкого участкового лесничества Ломоносовского лесничества.

От точки 501 до точки 503 по линиям, последовательно соединяющим точки, до полосы отвода автомобильной дороги общего пользования регионального значения 41К-008 Петергоф – Кейкино, не пересекая ее.

### **По смежеству с Пениковским сельским поселением**

От точки 503 до точки 554 по границе полосы отвода автомобильной дороги общего пользования регионального значения 41К-008 Петергоф – Кейкино.

От точки 554 до точки 634, пересекая полосу отвода автомобильной дороги общего пользования регионального значения 41К-008 Петергоф – Кейкино, по границе полосы отвода автомобильной дороги общего пользования регионального значения 41К-008 Петергоф – Кейкино.

### **По смежеству с Санкт-Петербургом**

От точки 634 до точки 1 по границе Ленинградской области.

## **11.13. ТЕКСТОВОЕ ОПИСАНИЕ ГРАНИЦЫ МУНИЦИПАЛЬНОГО ОБРАЗОВАНИЯ ОРЖИЦКОЕ СЕЛЬСКОЕ ПОСЕЛЕНИЕ ЛОМОНОСОВСКОГО МУНИЦИПАЛЬНОГО РАЙОНА ЛЕНИНГРАДСКОЙ ОБЛАСТИ**

### **11.13.1. Описание местоположения точки 1**

Точка 1 расположена на расстоянии 0,6 км от пересечения западной и южной границ лесного квартала 39 Гостилицкого участкового лесничества Ломоносовского лесничества в северо-западном направлении.

### **11.13.2. Описание прохождения границы**

#### **По смежеству с Пениковским сельским поселением**

От точки 1 до точки 4 по линиям, последовательно соединяющим точки, до границы лесного квартала 40 Гостилицкого участкового лесничества Ломоносовского лесничества.

От точки 4 до точки 16 по границам лесных кварталов 40, 41, 42 Гостилицкого участкового лесничества Ломоносовского лесничества.

От точки 16 до точки 39 по линиям, последовательно соединяющим точки, до полосы отвода автомобильной дороги общего пользования регионального значения 41К-008 Петергоф – Кейкино, пересекая ее.

От точки 39 до точки 42 по границе полосы отвода автомобильной дороги общего пользования регионального значения 41К-008 Петергоф – Кейкино.

#### **По смежеству с Низинским сельским поселением**

От точки 42 до точки 44, не пересекая полосу отвода автомобильной дороги общего пользования регионального значения 41К-008 Петергоф – Кейкино, по линиям, последовательно соединяющим точки, до границы лесного квартала 21 Гостилицкого участкового лесничества Ломоносовского лесничества.

От точки 44 до точки 51 по границе лесного квартала 21 Гостилицкого участкового лесничества Ломоносовского лесничества до береговой линии безымянной реки.

От точки 51 до точки 126 по береговой линии безымянной реки.

От точки 126 до точки 162 по линиям, последовательно соединяющим точки, до границы лесного квартала 100 Гостилицкого участкового лесничества Ломоносовского лесничества.

От точки 162 до точки 192 по границе лесного квартала 100 Гостилицкого участкового лесничества Ломоносовского лесничества.

### **По смежеству с Ропшинским сельским поселением**

От точки 192 до точки 272 по линиям, последовательно соединяющим точки, до границы лесного квартала 901 Ломоносовского участкового лесничества Ломоносовского лесничества.

От точки 272 до точки 292 по границе лесного квартала 901 Ломоносовского участкового лесничества Ломоносовского лесничества.

### **По смежеству с Гостилицким сельским поселением**

От точки 292 до точки 350 по линиям, последовательно соединяющим точки, до границы лесного квартала 109 Гостилицкого участкового лесничества Ломоносовского лесничества.

От точки 350 до точки 365 по границе лесного квартала 109 Гостилицкого участкового лесничества Ломоносовского лесничества.

От точки 365 до точки 436 по границам лесных кварталов 608, 604 Ломоносовского участкового лесничества Ломоносовского лесничества.

От точки 436 до точки 1 по границам лесных кварталов 87, 86, 85, 84, 57, 38 Гостилицкого участкового лесничества Ломоносовского лесничества.

## **11.14. ТЕКСТОВОЕ ОПИСАНИЕ ГРАНИЦЫ МУНИЦИПАЛЬНОГО ОБРАЗОВАНИЯ ПЕНИКОВСКОЕ СЕЛЬСКОЕ ПОСЕЛЕНИЕ ЛОМОНОСОВСКОГО МУНИЦИПАЛЬНОГО РАЙОНА ЛЕНИНГРАДСКОЙ ОБЛАСТИ**

### **11.14.1. Описание местоположения точки 1**

Точка 1 расположена на пересечении границы полосы отвода автомобильной дороги общего пользования регионального значения 41К-008 Петергоф – Кейкино с границей Санкт-Петербурга.

### **11.14.2. Описание прохождения границы**

#### **По смежеству с Низинским сельским поселением**

От точки 1 до точки 81 по границе полосы отвода автомобильной дороги общего пользования регионального значения 41К-008 Петергоф – Кейкино.

От точки 81 до точки 132, пересекая полосу отвода автомобильной дороги общего пользования регионального значения 41К-008 Петергоф – Кейкино, по границе полосы отвода автомобильной дороги общего пользования регионального значения 41К-008 Петергоф – Кейкино.

### **По смежеству с Оржицким сельским поселением**

От точки 132 до точки 135 по границе полосы отвода автомобильной дороги общего пользования регионального значения 41К-008 Петергоф – Кейкино.

От точки 135 до точки 158, пересекая полосу отвода автомобильной дороги общего пользования регионального значения 41К-008 Петергоф – Кейкино, по линиям, последовательно соединяющим точки, до границы лесного квартала 42 Гостилицкого участкового лесничества Ломоносовского лесничества.

От точки 158 до точки 170 по границам лесных кварталов 42, 41, 40 Гостилицкого участкового лесничества Ломоносовского лесничества.

От точки 170 до точки 173 по линиям, последовательно соединяющим точки, до границы лесного квартала 38 Гостилицкого участкового лесничества Ломоносовского лесничества.

### **По смежеству с Гостилицким сельским поселением**

От точки 173 до точки 202 по границам лесных кварталов 38, 37, 36, 54 Гостилицкого участкового лесничества Ломоносовского лесничества.

От точки 202 до точки 245 по линиям, последовательно соединяющим точки, до береговой линии реки Чёрная.

От точки 245 до точки 283 по береговой линии реки Чёрная.

От точки 283 до точки 389 по границе лесного квартала 34 Гостилицкого участкового лесничества Ломоносовского лесничества.

От точки 389 до точки 487 по береговой линии реки Чёрная до реки Лопухинка.

### **По смежеству с Лопухинским сельским поселением**

От точки 487 до точки 602, пересекая реку Лопухинка, не пересекая реку Чёрная, по береговой линии реки Чёрная до границы лесного квартала 171 Сосновоборского участкового лесничества Ломоносовского лесничества.

### **По смежеству с Лебяженским городским поселением**

От точки 602 до точки 774 по границам лесных кварталов 171, 149, 128, 109 Сосновоборского участкового лесничества Ломоносовского лесничества.

От точки 774 до точки 824 по границам лесных кварталов 167, 155, 146, 128, 129, 111, 99, 80, 70, 56, 57, 58 Приморского участкового лесничества Ломоносовского лесничества.



### **По смежеству с Большеижорским городским поселением**

От точки 824 до точки 920 по границам лесных кварталов 58, 74, 85, 86, 87 Приморского участкового лесничества Ломоносовского лесничества.

От точки 920 до точки 941 по линиям, последовательно соединяющим точки, до полосы отвода автомобильной дороги общего пользования регионального значения 41К-625 Большая Ижора – Бронка – Пеники, пересекая ее.

От точки 941 до точки 963 по границе полосы отвода автомобильной дороги общего пользования регионального значения 41К-625 Большая Ижора – Бронка – Пеники.

От точки 963 до точки 985, не пересекая полосу отвода автомобильной дороги общего пользования регионального значения 41К-625 Большая Ижора – Бронка – Пеники, по линиям, последовательно соединяющим точки, до полосы отвода железной дороги Санкт-Петербург – Калище – Котлы, не пересекая ее.

От точки 985 до точки 995 по границе полосы отвода железной дороги Санкт-Петербург – Калище – Котлы.

От точки 995 до точки 1003, пересекая границу полосы отвода железной дороги Санкт-Петербург – Калище – Котлы, по границе лесного квартала 59 Приморского участкового лесничества Ломоносовского лесничества.

От точки 1003 до точки 1006 по линиям, последовательно соединяющим точки, до пересечения с береговой линией Финского залива.

От точки 1006 до точки 1007 по линии, соединяющей точки, по акватории Финского залива.

### **По смежеству с Санкт-Петербургом**

От точки 1007 до точки 1 по границе Ленинградской области.

## **11.15. ТЕКСТОВОЕ ОПИСАНИЕ ГРАНИЦЫ МУНИЦИПАЛЬНОГО ОБРАЗОВАНИЯ РОПШИНСКОЕ СЕЛЬСКОЕ ПОСЕЛЕНИЕ ЛОМОНОСОВСКОГО МУНИЦИПАЛЬНОГО РАЙОНА ЛЕНИНГРАДСКОЙ ОБЛАСТИ**

### **11.15.1. Описание местоположения точки 1**

Точка 1 расположена на пересечении восточной и южной границ лесного квартала 100 Гостилицкого участкового лесничества Ломоносовского лесничества.

## **11.15.2. Описание прохождения границы**

### **По смежеству с Низинским сельским поселением**

От точки 1 до точки 128, не пересекая мелиоративный канал, по береговой линии реки Шингарка, далее по береговой линии Старопетергофского канала.

От точки 128 до точки 210 по границам лесных кварталов 84, 85, 79, 80, 81, 77 Володарского участкового лесничества Ломоносовского лесничества до Старопетергофского канала, пересекая его.

От точки 210 до точки 213 по границе полосы отвода грунтовой дороги в лесном квартале 77 Володарского участкового лесничества Ломоносовского лесничества.

### **По смежеству с Горбунковским сельским поселением**

От точки 213 до точки 239, не пересекая полосу отвода грунтовой дороги, по границам лесных кварталов 77, 81, 83, 88, 89, 90 Володарского участкового лесничества Ломоносовского лесничества.

От точки 239 до точки 275 по линиям, последовательно соединяющим точки, до границы населенного пункта деревня Иннолово Аннинского городского поселения Ломоносовского муниципального района (реестровый номер 47:14-4.49).

### **По смежеству с Аннинским городским поселением**

От точки 275 до точки 304 по границе населенного пункта деревня Иннолово Аннинского городского поселения Ломоносовского муниципального района (реестровый номер 47:14-4.49).

От точки 304 до точки 355 по границам лесных кварталов 110, 112, 115, 114, 117 Володарского участкового лесничества Ломоносовского лесничества.

От точки 355 до точки 460 по линиям, последовательно соединяющим точки.

### **По смежеству с Лаголовским сельским поселением**

От точки 460 до точки 464 по линиям, последовательно соединяющим точки, до полосы отвода автомобильной дороги общего пользования регионального значения 41К-015 Анташи – Ропша – Красное Село, не пересекая ее.

От точки 464 до точки 467 по границе полосы отвода автомобильной дороги общего пользования регионального значения 41К-015 Анташи – Ропша – Красное Село до полосы отвода автомобильной дороги общего пользования регионального значения 41К-275 Подъезд к птицефабрике "Русско-Высоцкая" от автодороги Анташи – Ропша – Красное Село, пересекая ее.

От точки 467 до точки 487 по границе полосы отвода автомобильной дороги общего пользования регионального значения 41К-275 Подъезд к птицефабрике "Русско-Высоцкая" от автодороги Анташи – Ропша – Красное Село.

#### **По смежеству с Русско-Высоцким сельским поселением**

От точки 487 до точки 522, не пересекая полосу отвода автомобильной дороги общего пользования регионального значения 41К-275 Подъезд к птицефабрике "Русско-Высоцкая" от автодороги Анташи – Ропша – Красное Село, по линиям, последовательно соединяющим точки, далее по границе земельного участка с кадастровым номером 47:14:1302001:1, исключая его, до границы лесного квартала 40 Кипенского участкового лесничества Ломоносовского лесничества.

От точки 522 до точки 560 по границам лесных кварталов 40, 39, 37, 38, 43, 45, 49, 52 Кипенского участкового лесничества Ломоносовского лесничества.

#### **По смежеству с Кипенским сельским поселением**

От точки 560 до точки 618 по границам лесных кварталов 48, 42 Кипенского участкового лесничества Ломоносовского лесничества.

От точки 618 до точки 721 по границе населенного пункта деревня Большие Горки Ропшинского сельского поселения Ломоносовского муниципального района (реестровый номер 47:14-4.60).

От точки 721 до точки 772 по границе населенного пункта деревня Нижняя Кипень Ропшинского сельского поселения Ломоносовского муниципального района (реестровый номер 47:14-4.113).

От точки 772 до точки 778 по границе земельного участка с кадастровым номером 47:14:1211010:5, расположенного на территории населенного пункта деревня Нижняя Кипень Ропшинского сельского поселения Ломоносовского муниципального района.

От точки 778 до точки 822 по границе населенного пункта деревня Нижняя Кипень Ропшинского сельского поселения Ломоносовского муниципального района (реестровый номер 47:14-4.113).

От точки 822 до точки 840 по границе населенного пункта деревня Большие Горки Ропшинского сельского поселения Ломоносовского муниципального района (реестровый номер 47:14-4.60).

От точки 840 до точки 874, пересекая автомобильную дорогу регионального значения 41К-011 Стрельна – Кипень – Гатчина, по границам земельных участков территории "Петровские дачи" Ропшинского сельского поселения Ломоносовского муниципального района, включая их, и земельных участков дачного некоммерческого партнерства "Ропшинские горки", включая их.

От точки 874 до точки 930 по границам земельных участков территории "Аэродром Ропша" Кипенского сельского поселения Ломоносовского муниципального района, исключая их, до полосы отвода автомобильной дороги общего пользования регионального значения 41К-015 Анташи – Ропша – Красное Село, не пересекая ее.

От точки 930 до точки 940 по границе полосы отвода автомобильной дороги общего пользования регионального значения 41К-015 Анташи – Ропша – Красное Село.

От точки 940 до точки 946, не пересекая полосу отвода автомобильной дороги общего пользования регионального значения 41К-015 Анташи – Ропша – Красное Село, по линиям, последовательно соединяющим точки (по границам земельных участков с кадастровыми номерами 47:14:1212003:1037, 47:14:1212003:1038, 47:14:1212003:1039, 47:14:1212003:1040, 47:14:1212003:1041, 47:14:1212003:796, 47:14:1212003:1035, исключая их), до полосы отвода автомобильной дороги общего пользования регионального значения 41К-015 Анташи – Ропша – Красное Село, не пересекая ее.

От точки 946 до точки 953 по границе полосы отвода автомобильной дороги общего пользования регионального значения 41К-015 Анташи – Ропша – Красное Село.

От точки 953 до точки 958, не пересекая полосу отвода автомобильной дороги общего пользования регионального значения 41К-015 Анташи – Ропша – Красное Село, по границе населенного пункта поселок Ропша Ропшинского сельского поселения Ломоносовского муниципального района (реестровый номер 47:14-4.47).

От точки 958 до точки 986 по линиям, последовательно соединяющим точки, до границы лесного квартала 11 Кипенского участкового лесничества Ломоносовского лесничества.

От точки 986 до точки 991 по границам лесных кварталов 11, 10, 9 Кипенского участкового лесничества Ломоносовского лесничества, далее

по границе лесного квартала 127 Гостилицкого участкового лесничества Ломоносовского лесничества.

#### **По смежеству с Гостилицким сельским поселением**

От точки 991 до точки 995 по границе лесного квартала 901 Ломоносовского участкового лесничества Ломоносовского лесничества до полосы отвода автомобильной дороги общего пользования регионального значения 41К-015 Анташи – Ропша – Красное Село, не пересекая ее.

От точки 995 до точки 1002 по границе полосы отвода автомобильной дороги общего пользования регионального значения 41К-015 Анташи – Ропша – Красное Село.

От точки 1002 до точки 1009, пересекая полосу отвода автомобильной дороги общего пользования регионального значения 41К-015 Анташи – Ропша – Красное Село, по границе лесного квартала 901 Ломоносовского участкового лесничества Ломоносовского лесничества.

#### **По смежеству с Оржицким сельским поселением**

От точки 1009 до точки 1029 по границе лесного квартала 901 Ломоносовского участкового лесничества Ломоносовского лесничества.

От точки 1029 до точки 1 по линиям, последовательно соединяющим точки, до границы лесного квартала 100 Гостилицкого участкового лесничества Ломоносовского лесничества.

### **11.16. ТЕКСТОВОЕ ОПИСАНИЕ ГРАНИЦЫ МУНИЦИПАЛЬНОГО ОБРАЗОВАНИЯ РУССКО-ВЫСОЦКОЕ СЕЛЬСКОЕ ПОСЕЛЕНИЕ ЛОМОНОСОВСКОГО МУНИЦИПАЛЬНОГО РАЙОНА ЛЕНИНГРАДСКОЙ ОБЛАСТИ**

#### **11.16.1. Описание местоположения точки 1**

Точка 1 расположена на пересечении восточной и южной границ лесного квартала 48 Кипенского участкового лесничества Ломоносовского лесничества.

#### **11.16.2. Описание прохождения границы**

#### **По смежеству с Ропшинским сельским поселением**

От точки 1 до точки 39 по границам лесных кварталов 52, 49, 45, 43, 38, 37, 39, 40 Кипенского участкового лесничества Ломоносовского лесничества.

От точки 39 до точки 74 по линиям, последовательно соединяющим точки, до полосы отвода автомобильной дороги общего пользования регионального значения 41К-275 Подъезд к птицефабрике "Русско-Высоцкая" от автодороги Анташи – Ропша – Красное Село, пересекая ее.

#### **По смежеству с Лаголовским сельским поселением**

От точки 74 до точки 89 по границе полосы отвода автомобильной дороги общего пользования регионального значения 41К-275 Подъезд к птицефабрике "Русско-Высоцкая" от автодороги Анташи – Ропша – Красное Село, далее по линиям, последовательно соединяющим точки, до границы лесного квартала 89 Кипенского участкового лесничества Ломоносовского лесничества.

От точки 89 до точки 99 по границе лесного квартала 89 Кипенского участкового лесничества Ломоносовского лесничества.

От точки 99 до точки 117 по линиям, последовательно соединяющим точки, до полосы отвода автомобильной дороги общего пользования регионального значения 41К-273 Спецподъезд, не пересекая ее.

От точки 117 до точки 131 по границе полосы отвода автомобильной дороги общего пользования регионального значения 41К-273 Спецподъезд, не пересекая ее.

От точки 131 до точки 158, пересекая полосу отвода автомобильной дороги общего пользования регионального значения 41К-273 Спецподъезд, по линиям, последовательно соединяющим точки, до границы лесного квартала 88 Кипенского участкового лесничества Ломоносовского лесничества.

От точки 158 до точки 163 по границам лесных кварталов 88, 91, 90 Кипенского участкового лесничества Ломоносовского лесничества.

От точки 163 до точки 164 по линии, соединяющей точки, до границы Гатчинского муниципального округа.

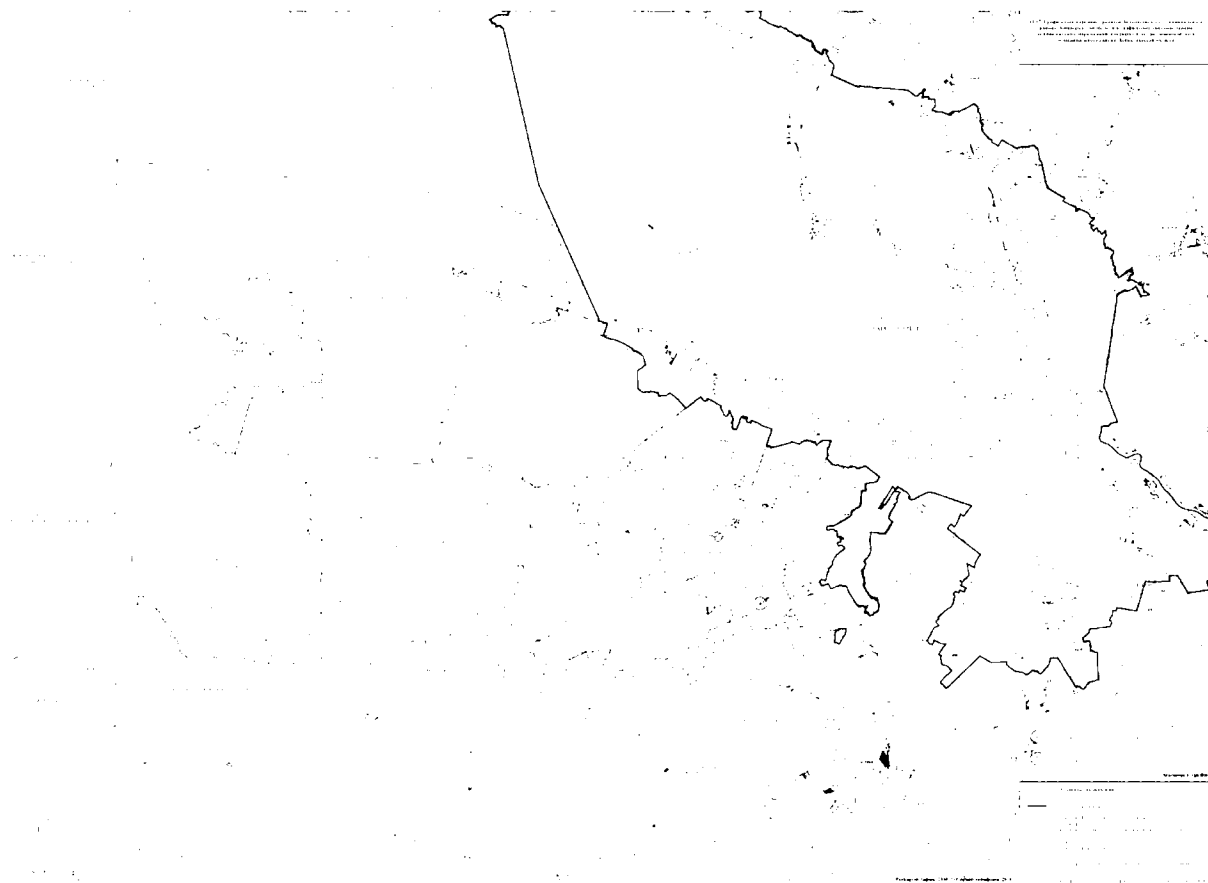
#### **По смежеству с Гатчинским муниципальным округом**

От точки 164 до точки 190 по границе муниципального района.

#### **По смежеству с Кипенским сельским поселением**

От точки 190 до точки 1 по границам лесных кварталов 55, 52 Кипенского участкового лесничества Ломоносовского лесничества.

**11.17. ГРАФИЧЕСКОЕ ОПИСАНИЕ ГРАНИЦЫ ЛОМОНОСОВСКОГО МУНИЦИПАЛЬНОГО РАЙОНА ЛЕНИНГРАДСКОЙ ОБЛАСТИ И ГРАФИЧЕСКОЕ ОПИСАНИЕ ГРАНИЦ МУНИЦИПАЛЬНЫХ ОБРАЗОВАНИЙ, ВХОДЯЩИХ В СОСТАВ ЛОМОНОСОВСКОГО МУНИЦИПАЛЬНОГО РАЙОНА ЛЕНИНГРАДСКОЙ ОБЛАСТИ**



г) раздел 12 "Описание границ Лужского муниципального района и муниципальных образований, входящих в его состав" изложить в следующей редакции:

**"12. ОПИСАНИЕ ГРАНИЦ ЛУЖСКОГО МУНИЦИПАЛЬНОГО РАЙОНА И МУНИЦИПАЛЬНЫХ ОБРАЗОВАНИЙ, ВХОДЯЩИХ В ЕГО СОСТАВ**

**12.1. ТЕКСТОВОЕ ОПИСАНИЕ ГРАНИЦЫ МУНИЦИПАЛЬНОГО ОБРАЗОВАНИЯ ЛУЖСКИЙ МУНИЦИПАЛЬНЫЙ РАЙОН ЛЕНИНГРАДСКОЙ ОБЛАСТИ**

**12.1.1. Описание местоположения точки 1**

Точка 1 расположена на пересечении восточных границ лесного квартала 51 Доложского участкового лесничества Сланцевского лесничества.

### **12.1.2. Описание прохождения границы**

#### **По смежеству со Сланцевским муниципальным районом**

От точки 1 до точки 197 по границам лесных кварталов 51, 50, 49, 45 Доложского участкового лесничества Сланцевского лесничества.

От точки 197 до точки 342 по линиям, последовательно соединяющим точки, до границы лесного квартала 80 Николаевского участкового лесничества Лужского лесничества.

От точки 342 до точки 401 по границе лесного квартала 80 Николаевского участкового лесничества Лужского лесничества, далее по границе лесного квартала 45 Луговского участкового лесничества Лужского лесничества, далее по границам лесных кварталов 79, 78 Николаевского участкового лесничества Лужского лесничества.

От точки 401 до точки 452 по границам лесных кварталов 38, 28, 19 Доложского участкового лесничества Сланцевского лесничества.

От точки 452 до точки 453 по линии, соединяющей точки, по озеру Самро, до границы лесного квартала 1 Николаевского участкового лесничества Лужского лесничества.

От точки 453 до точки 468 по границе лесного квартала 1 Николаевского участкового лесничества Лужского лесничества.

От точки 468 до точки 503 по линиям, последовательно соединяющим точки, до границы лесного квартала 4 Луговского участкового лесничества Лужского лесничества.

От точки 503 до точки 518 по границам лесных кварталов 4, 1, 2 Луговского участкового лесничества Лужского лесничества.

От точки 518 до точки 525 по линиям, последовательно соединяющим точки, до границы лесного квартала 3 Луговского участкового лесничества Лужского лесничества.

От точки 525 до точки 546 по границам лесных кварталов 3, 143, 128 Луговского участкового лесничества Лужского лесничества, далее по границе лесного квартала 32 Осьминского участкового лесничества Лужского лесничества.

От точки 546 до точки 560 по границе лесного квартала 115 Лососкинского участкового лесничества Сланцевского лесничества.



От точки 560 до точки 590 по линиям, последовательно соединяющим точки, до границы лесного квартала 99 Лососкинского участкового лесничества Сланцевского лесничества.

От точки 590 до точки 613 по границам лесных кварталов 99, 100, 88, 87 Лососкинского участкового лесничества Сланцевского лесничества до реки Саба, не пересекая ее.

От точки 613 до точки 664 по береговой линии реки Саба.

### **По смежеству с Волосовским муниципальным районом**

От точки 664 до точки 722, пересекая реку Саба, по границам лесных кварталов 1, 2, 4, 5, 10, 13, 14, 11, 15, 16, 17, 18 Осьминского участкового лесничества Лужского лесничества до линии, равноудаленной от берегов реки Луга.

От точки 722 до точки 1080 по линии, равноудаленной от берегов реки Луга.

От точки 1080 до точки 1120 от линии, равноудаленной от берегов реки Луга, по границам лесных кварталов 78, 76, 34, 35, 36, 19 Хотнежского участкового лесничества Волосовского лесничества, далее по границам лесных кварталов 129, 130, 131, 132, 133, 108, 109, 110, 85 Верестского участкового лесничества Волосовского лесничества.

От точки 1120 до точки 1125 по границам лесных кварталов 125, 126, 111 Мшинского участкового лесничества Лужского лесничества.

От точки 1125 до точки 1166 по границам лесных кварталов 43, 42, 41, 40, 39, 38, 35, 27, 26, 14 Верестского участкового лесничества Волосовского лесничества.

### **По смежеству с Гатчинским муниципальным округом**

От точки 1166 до точки 1186 по границам лесных кварталов 143, 144, 145, 146, 147, 148, 149, 150 Рылеевского участкового лесничества Гатчинского лесничества до реки Дивенка, не пересекая ее.

От точки 1186 до точки 1303 по береговой линии реки Дивенка.

От точки 1303 до точки 1323, пересекая реку Дивенка, по границам лесных кварталов 131, 106 Рылеевского участкового лесничества Гатчинского лесничества.

От точки 1323 до точки 1333 по линиям, последовательно соединяющим точки, до границы лесного квартала 48 Рылеевского участкового лесничества Гатчинского лесничества.

От точки 1333 до точки 1367 по границам лесных кварталов 48, 49, 50, 52 Рылеевского участкового лесничества Гатчинского лесничества, далее по границе лесного квартала 1407 Минского участкового лесничества Гатчинского лесничества.

От точки 1367 до точки 1380 по линиям, последовательно соединяющим точки, до реки Дивенка, не пересекая ее.

От точки 1380 до точки 1389 по береговой линии реки Дивенка до полосы отвода железной дороги Санкт-Петербург – Луга – Псков, не пересекая ее.

От точки 1389 до точки 1399, пересекая реку Дивенка, по границе полосы отвода железной дороги Санкт-Петербург – Луга – Псков.

От точки 1399 до точки 1493, не пересекая полосу отвода железной дороги Санкт-Петербург – Луга – Псков, по линиям, последовательно соединяющим точки (исключая земельные участки с кадастровыми номерами 47:23:0901003:58 и 47:23:0901003:92, включая земельный участок с кадастровым номером 47:29:0357001:642), до полосы отвода железной дороги Санкт-Петербург – Луга – Псков, не пересекая ее.

От точки 1493 до точки 1507 по границе полосы отвода железной дороги Санкт-Петербург – Луга – Псков.

От точки 1507 до точки 1864, пересекая полосу отвода железной дороги Санкт-Петербург – Луга – Псков, по границам лесных кварталов 109, 110, 112, 113, 108, 102, 94, 86, 77, 78 Дивенского участкового лесничества Гатчинского лесничества, далее по границам лесных кварталов 45, 47, 79, 109, 137, 142 Новинского участкового лесничества Гатчинского лесничества, далее по границам лесных кварталов 1, 26 Чащинского участкового лесничества Гатчинского лесничества, далее по границе лесного квартала 80 Чащинского участкового лесничества Гатчинского лесничества, далее по границам лесных кварталов 82, 83, 84, 86, 87, 106, 107, 111, 112 Чащинского участкового лесничества Гатчинского лесничества.

От точки 1864 до точки 1867 по границам лесных кварталов 5, 6 Чоловского участкового лесничества Лужского лесничества.

От точки 1867 до точки 1878 по границам лесных кварталов 113, 114, 105 Чащинского участкового лесничества Гатчинского лесничества.

От точки 1878 до точки 1889 по границе лесного квартала 8 Низовского участкового лесничества Лужского лесничества, далее по границе лесного квартала 23 Печковского участкового лесничества Лужского лесничества до реки Оредеж, пересекая ее.

От точки 1889 до точки 1971 по береговой линии реки Оредеж.

От точки 1971 до точки 1992, не пересекая реку Оредеж, по границам лесных кварталов 1, 3, 6, 7 Печковского участкового лесничества Лужского лесничества.

### **По смежеству с Тосненским муниципальным районом**

От точки 1992 до точки 2112 по границам лесных кварталов 7, 16, 17, 29, 30, 48, 31, 32, 33, 34, 35, 18, 19, 9, 8, 11, 21, 39, 40, 41 Печковского участкового лесничества Лужского лесничества до полосы отвода железной дороги Санкт-Петербург – Великий Новгород, не пересекая ее.

От точки 2112 до точки 2113 по границе полосы отвода железной дороги Санкт-Петербург – Великий Новгород.

От точки 2113 до точки 2184, не пересекая полосу отвода железной дороги Санкт-Петербург – Великий Новгород, по границам лесных кварталов 168, 171, 173, 175, 176, 177 Дубовицкого участкового лесничества Любанского лесничества.

### **По смежеству с Новгородской областью**

От точки 2184 до точки 3776 по границе Ленинградской области.

### **По смежеству с Псковской областью**

От точки 3776 до точки 1 по границе Ленинградской области.

## **12.2. ТЕКСТОВОЕ ОПИСАНИЕ ГРАНИЦЫ МУНИЦИПАЛЬНОГО ОБРАЗОВАНИЯ ВОЛОДАРСКОЕ СЕЛЬСКОЕ ПОСЕЛЕНИЕ ЛУЖСКОГО МУНИЦИПАЛЬНОГО РАЙОНА ЛЕНИНГРАДСКОЙ ОБЛАСТИ**

### **12.2.1. Описание местоположения точки 1**

Точка 1 расположена на пересечении южной границы лесного квартала 128 Черемнецкого участкового лесничества Лужского лесничества и восточной границы полосы отвода автомобильной дороги федерального значения Р-23 Санкт-Петербург – Псков – Пустошка – Невель – граница с Республикой Белоруссия.

## **12.2.2. Описание прохождения границы**

### **По смежеству с Ретюнским сельским поселением**

От точки 1 до точки 24 по границе полосы отвода автомобильной дороги федерального значения Р-23 Санкт-Петербург – Псков – Пустошка – Невель – граница с Республикой Белоруссия.

От точки 24 до точки 34, пересекая полосу отвода автомобильной дороги федерального значения Р-23 Санкт-Петербург – Псков – Пустошка – Невель – граница с Республикой Белоруссия, по границе лесного квартала 95 Черемнецкого участкового лесничества Лужского лесничества.

От точки 34 до точки 46 по линиям, последовательно соединяющим точки, до реки Рыбинка, пересекая ее.

От точки 46 до точки 98 по береговой линии реки Рыбинка.

От точки 98 до точки 195, не пересекая реку Рыбинка, по линиям, последовательно соединяющим точки, до полосы отвода автомобильной дороги федерального значения Р-23 Санкт-Петербург – Псков – Пустошка – Невель – граница с Республикой Белоруссия, пересекая ее.

### **По смежеству со Скребловским сельским поселением**

От точки 195 до точки 226, не пересекая полосу отвода автомобильной дороги федерального значения Р-23 Санкт-Петербург – Псков – Пустошка – Невель – граница с Республикой Белоруссия, по линиям, последовательно соединяющим точки, до границы лесного квартала 90 Черемнецкого участкового лесничества Лужского лесничества.

От точки 226 до точки 352 по границам лесных кварталов 90, 91 Черемнецкого участкового лесничества Лужского лесничества, далее по границе лесного квартала 405 Шильцевского участкового лесничества Лужского лесничества, далее по линиям, последовательно соединяющим точки, пересекая озеро Врево, далее по линиям, последовательно соединяющим точки, до береговой линии озера Борковское.

От точки 352 до точки 417 по береговой линии озера Борковское.

### **По смежеству с Новгородской областью**

От точки 417 до точки 418 по границе Ленинградской области.

### **По смежеству с Псковской областью**

От точки 418 до точки 1 по границе Ленинградской области.

## **12.3. ТЕКСТОВОЕ ОПИСАНИЕ ГРАНИЦЫ МУНИЦИПАЛЬНОГО ОБРАЗОВАНИЯ ВОЛОШОВСКОЕ СЕЛЬСКОЕ ПОСЕЛЕНИЕ ЛУЖСКОГО МУНИЦИПАЛЬНОГО РАЙОНА ЛЕНИНГРАДСКОЙ ОБЛАСТИ**

### **12.3.1. Описание местоположения точки 1**

Точка 1 расположена южнее пересечения западной границы лесного квартала 32 Николаевского участкового лесничества Лужского лесничества и реки Воя.

### **12.3.2. Описание прохождения границы**

#### **По смежеству с Осьминским сельским поселением**

От точки 1 до точки 20 по границам лесных кварталов 32, 33, 28, 29 Николаевского участкового лесничества Лужского лесничества до реки Сяберка, не пересекая ее.

От точки 20 до точки 48 по береговой линии реки Сяберка, далее по береговой линии реки Саба.

От точки 48 до точки 72, пересекая реку Саба, по границам лесных кварталов 18, 19, 17, 95, 98, 97 Николаевского участкового лесничества Лужского лесничества.

От точки 72 до точки 80 по линиям, последовательно соединяющим точки, до границы лесного квартала 159 Осьминского участкового лесничества Лужского лесничества.

От точки 80 до точки 86 по границам лесных кварталов 159, 160 Осьминского участкового лесничества Лужского лесничества до реки Саба, не пересекая ее.

От точки 86 до точки 103 по береговой линии реки Саба.

От точки 103 до точки 119, не пересекая реку Саба, по границе лесного квартала 161 Осьминского участкового лесничества Лужского лесничества до реки Саба, не пересекая ее.

От точки 119 до точки 129 по береговой линии реки Саба.

От точки 129 до точки 158, пересекая реку Саба, по границам лесных кварталов 242, 243, 237, 238 Мохового участкового лесничества Мичуринского лесничества.

#### **По смежеству с Толмачёвским городским поселением**

От точки 158 до точки 183 по границам лесных кварталов 2, 6, 21, 36, 68, 91, 125, 146, 164 Мохового участкового лесничества Мичуринского лесничества до реки Стожина, не пересекая ее.

От точки 183 до точки 216 по береговой линии реки Стожина.

От точки 216 до точки 229, пересекая реку Стожина, по границам лесных кварталов 9, 10, 11, 12, 13, 25, 39 Липовского участкового лесничества Мичуринского лесничества.

#### **По смежеству с Лужским городским поселением**

От точки 229 до точки 245 по границам лесных кварталов 54, 69, 83, 97, 111, 124, 137, 150, 163, 176, 197, 181 Липовского участкового лесничества Мичуринского лесничества до реки Обла, пересекая ее.

От точки 245 до точки 250 по береговой линии реки Обла.

#### **По смежеству с Серебрянским сельским поселением**

От точки 250 до точки 313, не пересекая реку Обла, по границам лесных кварталов 174, 182, 196, 200 Песчаного участкового лесничества Мичуринского лесничества, далее по линиям, последовательно соединяющим точки, до реки Крупка, пересекая ее.

От точки 313 до точки 327 по береговой линии реки Крупка.

От точки 327 до точки 357, не пересекая реку Крупка, по линиям, последовательно соединяющим точки, до границы Ленинградской области.

#### **По смежеству с Псковской областью**

От точки 357 до точки 1 по границе Ленинградской области.

## **12.4. ТЕКСТОВОЕ ОПИСАНИЕ ГРАНИЦЫ МУНИЦИПАЛЬНОГО ОБРАЗОВАНИЯ ДЗЕРЖИНСКОЕ СЕЛЬСКОЕ ПОСЕЛЕНИЕ ЛУЖСКОГО МУНИЦИПАЛЬНОГО РАЙОНА ЛЕНИНГРАДСКОЙ ОБЛАСТИ**

### **12.4.1. Описание местоположения точки 1**

Точка 1 расположена на пересечении восточных границ лесного квартала 101 Череменецкого участкового лесничества Лужского лесничества.

### **12.4.2. Описание прохождения границы**

#### **По смежеству со Скребловским сельским поселением**

От точки 1 до точки 29 по границам лесных кварталов 101, 100, 96 Череменецкого участкового лесничества Лужского лесничества.

От точки 29 до точки 48 по линиям, последовательно соединяющим точки, до границы лесного квартала 89 Череменецкого участкового лесничества Лужского лесничества.

От точки 48 до точки 70 по границам лесных кварталов 89, 88 Череменецкого участкового лесничества Лужского лесничества.

От точки 70 до точки 110 по линиям, последовательно соединяющим точки, до безымянной реки, не пересекая ее.

От точки 110 до точки 136 по береговой линии безымянной реки.

От точки 136 до точки 210, не пересекая безымянную реку, по береговой линии озера Череменецкое.

От точки 210 до точки 230 по линиям, последовательно соединяющим точки (пересекая по прямой озеро Череменецкое), до полосы отвода автомобильной дороги регионального значения 41К-684 Киевское шоссе – Череменецкая турбаза, не пересекая ее.

От точки 230 до точки 300 по границе полосы отвода автомобильной дороги регионального значения 41К-684 Киевское шоссе – Череменецкая турбаза до полосы отвода автомобильной дороги федерального значения Р-23 Санкт-Петербург – Псков – Пустошка – Невель – граница с Республикой Белоруссия, не пересекая ее.

От точки 300 до точки 304, не пересекая полосу отвода автомобильной дороги регионального значения 41К-684 Киевское шоссе – Череменецкая

турбаза, по границе полосы отвода автомобильной дороги федерального значения Р-23 Санкт-Петербург – Псков – Пустошка – Невель – граница с Республикой Белоруссия.

От точки 304 до точки 333, не пересекая полосу отвода автомобильной дороги федерального значения Р-23 Санкт-Петербург – Псков – Пустошка – Невель – граница с Республикой Белоруссия, по границам лесных кварталов 74, 75, 66, 58 Черемнецкого участкового лесничества Лужского лесничества.

От точки 333 до точки 334 по линиям, последовательно соединяющим точки, до реки Ропотка, не пересекая ее.

От точки 334 до точки 356 по береговой линии реки Ропотка.

#### **По смежеству с Лужским городским поселением**

От точки 356 до точки 370, пересекая реку Ропотка, по границе лесного квартала 42 Черемнецкого участкового лесничества Лужского лесничества, до полосы отвода автомобильной дороги федерального значения Р-23 Санкт-Петербург – Псков – Пустошка – Невель – граница с Республикой Белоруссия, не пересекая ее.

От точки 370 до точки 408 по границе полосы отвода автомобильной дороги федерального значения Р-23 Санкт-Петербург – Псков – Пустошка – Невель – граница с Республикой Белоруссия до реки Луга, пересекая ее.

#### **По смежеству с Заклинским сельским поселением**

От точки 408 до точки 863 по береговой линии реки Луга.

#### **По смежеству с Новгородской областью**

От точки 863 до точки 1 по границе Ленинградской области.

### **12.5. ТЕКСТОВОЕ ОПИСАНИЕ ГРАНИЦЫ МУНИЦИПАЛЬНОГО ОБРАЗОВАНИЯ ЗАКЛИНСКОЕ СЕЛЬСКОЕ ПОСЕЛЕНИЕ ЛУЖСКОГО МУНИЦИПАЛЬНОГО РАЙОНА ЛЕНИНГРАДСКОЙ ОБЛАСТИ**

#### **12.5.1. Описание местоположения точки 1**

Точка 1 расположена на пересечении восточной береговой линии реки Луга и южной границы лесного квартала 331 Жельцевского участкового лесничества Лужского лесничества.



## **12.5.2. Описание прохождения границы**

### **По смежеству с Дзержинским сельским поселением**

От точки 1 до точки 456 по береговой линии реки Луга до полосы отвода автомобильной дороги федерального значения Р-23 Санкт-Петербург – Псков – Пустошка – Невель – граница с Республикой Белоруссия, пересекая ее.

### **По смежеству с Лужским городским поселением**

От точки 456 до точки 536, не пересекая реку Луга, по границе полосы отвода автомобильной дороги федерального значения Р-23 Санкт-Петербург – Псков – Пустошка – Невель – граница с Республикой Белоруссия до реки Луга, не пересекая ее.

От точки 536 до точки 647, не пересекая полосу отвода автомобильной дороги федерального значения Р-23 Санкт-Петербург – Псков – Пустошка – Невель – граница с Республикой Белоруссия, по береговой линии реки Луга.

### **По смежеству с Толмачёвским городским поселением**

От точки 647 до точки 723 по береговой линии реки Луга.

От точки 723 до точки 773, пересекая реку Луга, по границе лесного квартала 228 Жельцевского участкового лесничества Лужского лесничества, далее по границе лесного квартала 101 Лужского участкового лесничества Лужского лесничества, далее по береговой линии озера Сосово, далее по границам лесных кварталов 102, 103, 104, 84 Лужского участкового лесничества Лужского лесничества до реки Луга, не пересекая ее.

От точки 773 до точки 947 по береговой линии реки Луга до реки Оредеж, пересекая ее.

От точки 947 до точки 1048 по береговой линии реки Оредеж.

От точки 1048 до точки 1076, не пересекая реку Оредеж, по границе лесного квартала 155 Лужского участкового лесничества Лужского лесничества.

От точки 1076 до точки 1101 по линиям, последовательно соединяющим точки, до линии, равноудаленной от берегов реки Оредеж.

От точки 1101 до точки 1146 по линии, равноудаленной от берегов реки Оредеж.

От точки 1146 до точки 1151 от линии, равноудаленной от берегов реки Оредеж, по линиям, последовательно соединяющим точки (по озеру Хвойлово).

### **По смежеству с Торковичским сельским поселением**

От точки 1151 до точки 1156 по линиям, последовательно соединяющим точки (по озеру Хвойлово).

### **По смежеству с Оредежским сельским поселением**

От точки 1156 до точки 1192 по границам лесных кварталов 39, 38, 41, 168 Лужского участкового лесничества Лужского лесничества до полосы отвода автомобильной дороги регионального значения 41А-004 Павлово – Мга – Шапки – Любань – Оредеж – Луга, не пересекая ее.

От точки 1192 до точки 1223 по границе полосы отвода автомобильной дороги регионального значения 41А-004 Павлово – Мга – Шапки – Любань – Оредеж – Луга.

От точки 1223 до точки 1335, не пересекая полосу отвода автомобильной дороги регионального значения 41А-004 Павлово – Мга – Шапки – Любань – Оредеж – Луга, по линиям, последовательно соединяющим точки, до полосы отвода автомобильной дороги регионального значения 41А-004 Павлово – Мга – Шапки – Любань – Оредеж – Луга, пересекая ее.

От точки 1335 до точки 1390 по границе полосы отвода автомобильной дороги регионального значения 41А-004 Павлово – Мга – Шапки – Любань – Оредеж – Луга.

От точки 1390 до точки 1449, не пересекая полосу отвода автомобильной дороги регионального значения 41А-004 Павлово – Мга – Шапки – Любань – Оредеж – Луга, по границе лесного квартала 124 Лужского участкового лесничества Лужского лесничества, далее по границе лесного квартала 66 Бережковского участкового лесничества Лужского лесничества.

### **По смежеству с Новгородской областью**

От точки 1449 до точки 1 по границе Ленинградской области.

## **12.6. ТЕКСТОВОЕ ОПИСАНИЕ ГРАНИЦЫ МУНИЦИПАЛЬНОГО ОБРАЗОВАНИЯ ЛУЖСКОЕ ГОРОДСКОЕ ПОСЕЛЕНИЕ ЛУЖСКОГО МУНИЦИПАЛЬНОГО РАЙОНА ЛЕНИНГРАДСКОЙ ОБЛАСТИ**

### **12.6.1. Описание местоположения точки 1**

Точка 1 расположена на пересечении северной и восточной границ лесного квартала 54 Песчаного участкового лесничества Мичуринского лесничества.

## 12.6.2. Описание прохождения границы

### По смежеству с Толмачёвским городским поселением

От точки 1 до точки 38 по границам лесных кварталов 54, 55, 56, 57, 58, 59, 60, 61, 63, 64, 65, 66, 67, 68, 69 Песчаного участкового лесничества Мичуринского лесничества до полосы отвода железной дороги Санкт-Петербург – Луга – Псков, не пересекая ее.

От точки 38 до точки 41 по границе полосы отвода железной дороги Санкт-Петербург – Луга – Псков.

От точки 41 до точки 48, пересекая полосу отвода железной дороги Санкт-Петербург – Луга – Псков, по линиям, последовательно соединяющим точки, до полосы отвода автомобильной дороги местного значения, не пересекая ее.

От точки 48 до точки 64 по границе полосы отвода автомобильной дороги местного значения до полосы отвода автомобильной дороги федерального значения Р-23 Санкт-Петербург – Псков – Пустошка – Невель – граница с Республикой Белоруссия, пересекая ее.

От точки 64 до точки 68, пересекая полосу отвода автомобильной дороги местного значения, по границе полосы отвода автомобильной дороги федерального значения Р-23 Санкт-Петербург – Псков – Пустошка – Невель – граница с Республикой Белоруссия до полосы отвода автомобильной дороги местного значения, не пересекая ее.

От точки 68 до точки 81, не пересекая полосу отвода автомобильной дороги федерального значения Р-23 Санкт-Петербург – Псков – Пустошка – Невель – граница с Республикой Белоруссия, по границе полосы отвода автомобильной дороги местного значения.

От точки 81 до точки 87, не пересекая полосу отвода автомобильной дороги местного значения, по границам лесных кварталов 70, 91, 92 Лужского участкового лесничества Лужского лесничества до полосы отвода автомобильной дороги местного значения, пересекая ее.

От точки 87 до точки 91 по границе полосы отвода автомобильной дороги местного значения.

От точки 91 до точки 95, не пересекая полосу отвода автомобильной дороги местного значения, по границе лесного квартала 71 Лужского участкового лесничества Лужского лесничества до безымянного ручья, не пересекая его.

От точки 95 до точки 115 по береговой линии безымянного ручья.

От точки 115 до точки 119, не пересекая безымянный ручей, по границам лесных кварталов 74, 95, 115 Лужского участкового лесничества Лужского лесничества.

От точки 119 до точки 120 по линии, соединяющей точки, до реки Луга, пересекая ее.

#### **По смежеству с Заклинским сельским поселением**

От точки 120 до точки 231 по береговой линии реки Луга до полосы отвода автомобильной дороги федерального значения Р-23 Санкт-Петербург – Псков – Пустошка – Невель – граница с Республикой Белоруссия, не пересекая ее.

От точки 231 до точки 311, не пересекая реку Луга, по границе полосы отвода автомобильной дороги федерального значения Р-23 Санкт-Петербург – Псков – Пустошка – Невель – граница с Республикой Белоруссия до реки Луга, не пересекая ее.

#### **По смежеству с Дзержинским сельским поселением**

От точки 311 до точки 349, пересекая реку Луга, по границе полосы отвода автомобильной дороги федерального значения Р-23 Санкт-Петербург – Псков – Пустошка – Невель – граница с Республикой Белоруссия.

От точки 349 до точки 363, не пересекая полосу отвода автомобильной дороги федерального значения Р-23 Санкт-Петербург – Псков – Пустошка – Невель – граница с Республикой Белоруссия, по границе лесного квартала 42 Черемнецкого участкового лесничества Лужского лесничества до реки Ропотка, пересекая ее.

#### **По смежеству со Скребловским сельским поселением**

От точки 363 до точки 370 по береговой линии реки Ропотка.

От точки 370 до точки 388, не пересекая реку Ропотка, по береговой линии озера Большие Толони.

От точки 388 до точки 397 по линиям, последовательно соединяющим точки, до полосы отвода автомобильной дороги регионального значения 41К-146 Городок – Ильжо – Серебрянка, не пересекая ее.

От точки 397 до точки 446 по границе полосы отвода автомобильной дороги регионального значения 41К-146 Городок – Ильжо – Серебрянка.

### **По смежеству с Серебрянским сельским поселением**

От точки 446 до точки 447 по границе полосы отвода автомобильной дороги регионального значения 41К-146 Городок – Ильжо – Серебрянка.

От точки 447 до точки 449, не пересекая полосу отвода автомобильной дороги регионального значения 41К-146 Городок – Ильжо – Серебрянка, по границе лесного квартала 52 Черемнецкого участкового лесничества Лужского лесничества до реки Барановка, не пересекая ее.

От точки 449 до точки 479 по береговой линии реки Барановка до полосы отвода железной дороги Санкт-Петербург – Луга – Псков, не пересекая ее.

От точки 479 до точки 499, пересекая реку Барановка, по границе полосы отвода железной дороги Санкт-Петербург – Луга – Псков.

От точки 499 до точки 539, пересекая полосу отвода железной дороги Санкт-Петербург – Луга – Псков, по границам лесных кварталов 32, 26, 12 Черемнецкого участкового лесничества Лужского лесничества.

От точки 539 до точки 545 по линиям, последовательно соединяющим точки, до границы лесного квартала 3 Черемнецкого участкового лесничества Лужского лесничества.

От точки 545 до точки 549 по границам лесных кварталов 3, 1 Черемнецкого участкового лесничества Лужского лесничества до реки Обла, пересекая ее.

От точки 549 до точки 649 по береговой линии реки Обла (исключая озеро Обловское).

### **По смежеству с Волошовским сельским поселением**

От точки 649 до точки 654 по береговой линии реки Обла.

От точки 654 до точки 1, пересекая реку Обла, по границам лесных кварталов 18, 197, 176, 163, 150, 137, 124, 111, 97, 83, 69, 54 Липовского участкового лесничества Мичуринского лесничества.

## **12.7. ТЕКСТОВОЕ ОПИСАНИЕ ГРАНИЦЫ МУНИЦИПАЛЬНОГО ОБРАЗОВАНИЯ МШИНСКОЕ СЕЛЬСКОЕ ПОСЕЛЕНИЕ ЛУЖСКОГО МУНИЦИПАЛЬНОГО РАЙОНА ЛЕНИНГРАДСКОЙ ОБЛАСТИ**

### **12.7.1. Описание местоположения точки 1**

Точка 1 расположена на береговой линии озера Стречно южнее острова Большой Рель.

## **12.7.2. Описание прохождения границы**

### **По смежеству с Ям-Тёсовским сельским поселением**

От точки 1 до точки 299 по границам лесных кварталов 19, 34, 71 Чоловского участкового лесничества Лужского лесничества.

### **По смежеству с Толмачёвским городским поселением**

От точки 299 до точки 338 по границам лесных кварталов 53, 66, 52, 51, 43, 29, 28, 27, 26, 16, 15, 14, 6 Долговского участкового лесничества Лужского лесничества до полосы отвода автомобильной дороги регионального значения 41К-678 Красный Маяк – Пехенец – Киевское шоссе, не пересекая ее.

От точки 338 до точки 369 по границе полосы отвода автомобильной дороги регионального значения 41К-678 Красный Маяк – Пехенец – Киевское шоссе.

От точки 369 до точки 371, не пересекая полосу отвода автомобильной дороги регионального значения 41К-678 Красный Маяк – Пехенец – Киевское шоссе, по линиям, последовательно соединяющим точки, до границы лесного квартала 142 Мшинского участкового лесничества Лужского лесничества.

От точки 371 до точки 373 по границе лесного квартала 142 Мшинского участкового лесничества Лужского лесничества до полосы отвода железной дороги Санкт-Петербург – Луга – Псков, не пересекая ее.

От точки 373 до точки 378 по границе полосы отвода железной дороги Санкт-Петербург – Луга – Псков.

От точки 378 до точки 423, пересекая полосу отвода железной дороги Санкт-Петербург – Луга – Псков, по границам лесных кварталов 141, 140, 139, 138, 127, 120, 105, 87, 80, 60, 41, 31, 24, 17, 9, 1 Мшинского участкового лесничества Лужского лесничества, по границе лесного квартала 152 Низовского участкового лесничества Лужского лесничества.

### **По смежеству с Волосовским муниципальным районом**

От точки 423 до точки 481 по границе муниципального района.

### **По смежеству с Гатчинским муниципальным округом**

От точки 481 до точки 1 по границе муниципального района.

## **12.8. ТЕКСТОВОЕ ОПИСАНИЕ ГРАНИЦЫ МУНИЦИПАЛЬНОГО ОБРАЗОВАНИЯ ОРЕДЕЖСКОЕ СЕЛЬСКОЕ ПОСЕЛЕНИЕ ЛУЖСКОГО МУНИЦИПАЛЬНОГО РАЙОНА ЛЕНИНГРАДСКОЙ ОБЛАСТИ**

### **12.8.1. Описание местоположения точки 1**

Точка 1 расположена на пересечении южной и западной границ лесного квартала 66 Бережковского участкового лесничества Лужского лесничества.

### **12.8.2. Описание прохождения границы**

#### **По смежеству с Заклинским сельским поселением**

От точки 1 до точки 60 по границе лесного квартала 66 Бережковского участкового лесничества Лужского лесничества, далее по границе лесного квартала 124 Лужского участкового лесничества Лужского лесничества до полосы отвода автомобильной дороги регионального значения 41А-004 Павлово – Мга – Шапки – Любань – Оредеж – Луга, не пересекая ее.

От точки 60 до точки 116 по границе полосы отвода автомобильной дороги регионального значения 41А-004 Павлово – Мга – Шапки – Любань – Оредеж – Луга.

От точки 116 до точки 228, пересекая полосу отвода автомобильной дороги регионального значения 41А-004 Павлово – Мга – Шапки – Любань – Оредеж – Луга, по линиям, последовательно соединяющим точки, до полосы отвода автомобильной дороги регионального значения 41А-004 Павлово – Мга – Шапки – Любань – Оредеж – Луга, не пересекая ее.

От точки 228 до точки 259 по границе полосы отвода автомобильной дороги регионального значения 41А-004 Павлово – Мга – Шапки – Любань – Оредеж – Луга.

От точки 259 до точки 294, не пересекая полосу отвода автомобильной дороги регионального значения 41А-004 Павлово – Мга – Шапки – Любань – Оредеж – Луга, по границам лесных кварталов 168, 41, 38, 39 Лужского участкового лесничества Лужского лесничества.

#### **По смежеству с Торковичским сельским поселением**

От точки 294 до точки 302 по линиям, последовательно соединяющим точки, пересекая озеро Хвойлово, до линии, равноудаленной от берегов реки Оредеж.

От точки 302 до точки 350 по линии, равноудаленной от берегов реки Оредеж, пересекая озеро Антоново.

### **По смежеству с Ям-Тёсовским сельским поселением**

От точки 350 до точки 446 от линии, равноудаленной от берегов реки Оредеж, по линиям, последовательно соединяющим точки, до границы лесного квартала 67 Оредежского участкового лесничества Лужского лесничества.

От точки 446 до точки 459 по границам лесных кварталов 67, 68, 69, 65, 64 Оредежского участкового лесничества Лужского лесничества.

От точки 459 до точки 570 по линиям, последовательно соединяющим точки, до границы Ленинградской области.

### **По смежеству с Новгородской областью**

От точки 570 до точки 1 по границе Ленинградской области.

## **12.9. ТЕКСТОВОЕ ОПИСАНИЕ ГРАНИЦЫ МУНИЦИПАЛЬНОГО ОБРАЗОВАНИЯ ОСЬМИНСКОЕ СЕЛЬСКОЕ ПОСЕЛЕНИЕ ЛУЖСКОГО МУНИЦИПАЛЬНОГО РАЙОНА ЛЕНИНГРАДСКОЙ ОБЛАСТИ**

### **12.9.1. Описание местоположения точки 1**

Точка 1 расположена на пересечении линии, равноудаленной от берегов реки Луга и продолжения восточной границы лесного квартала 106 Осьминского участкового лесничества Лужского лесничества.

### **12.9.2. Описание прохождения границы**

#### **По смежеству с Толмачёвским городским поселением**

От точки 1 до точки 3 по линиям, последовательно соединяющим точки, до границы лесного квартала 106 Осьминского участкового лесничества Лужского лесничества.

От точки 3 до точки 23 по границам лесных кварталов 106, 105, 118, 132, 140, 141 Осьминского участкового лесничества Лужского лесничества, далее по границе лесного квартала 118 Жельцевского участкового лесничества Лужского лесничества.

От точки 23 до точки 26 по границе лесного квартала 238 Мохового участкового лесничества Мичуринского лесничества.



### **По смежеству с Волошовским сельским поселением**

От точки 26 до точки 55 по границам лесных кварталов 238, 237, 243, 242 Мохового участкового лесничества Мичуринского лесничества до реки Саба, пересекая ее.

От точки 55 до точки 65 по береговой линии реки Саба.

От точки 65 до точки 81, не пересекая реку Саба, по границе лесного квартала 161 Осьминского участкового лесничества Лужского лесничества до реки Саба, не пересекая ее.

От точки 81 до точки 98 по береговой линии реки Саба.

От точки 98 до точки 104, не пересекая реку Саба, по границам лесных кварталов 160, 159 Осьминского участкового лесничества Лужского лесничества.

От точки 104 до точки 112 по линиям, последовательно соединяющим точки, до границы лесного квартала 97 Николаевского участкового лесничества Лужского лесничества.

От точки 112 до точки 136 по границам лесных кварталов 97, 98, 95, 17, 19, 18 Николаевского участкового лесничества Лужского лесничества до реки Саба, пересекая ее.

От точки 136 до точки 164 по береговой линии реки Саба, далее по береговой линии реки Сяберка, не пересекая ее.

От точки 164 до точки 183, не пересекая реку Сяберка, по границам лесных кварталов 29, 28, 33, 32 Николаевского участкового лесничества Лужского лесничества.

### **По смежеству с Псковской областью**

От точки 183 до точки 184 по границе Ленинградской области.

### **По смежеству со Сланцевским муниципальным районом**

От точки 185 до точки 857 по границе муниципального района.

### **По смежеству с Волосовским муниципальным районом**

От точки 857 до точки 1 по границе муниципального района.

## **12.10. ТЕКСТОВОЕ ОПИСАНИЕ ГРАНИЦЫ МУНИЦИПАЛЬНОГО ОБРАЗОВАНИЯ РЕТЮНСКОЕ СЕЛЬСКОЕ ПОСЕЛЕНИЕ ЛУЖСКОГО МУНИЦИПАЛЬНОГО РАЙОНА ЛЕНИНГРАДСКОЙ ОБЛАСТИ**

### **12.10.1. Описание местоположения точки 1**

Точка 1 расположена на расстоянии 3 км от озера Мокрое по направлению на север.

### **12.10.2. Описание прохождения границы**

#### **По смежеству с Серебрянским сельским поселением**

От точки 1 до точки 52 по линиям, последовательно соединяющим точки, до границы лесного квартала 308 Шильцевского участкового лесничества Лужского лесничества.

От точки 52 до точки 90 по границам лесных кварталов 308, 305, 302, 303, 301 Шильцевского участкового лесничества Лужского лесничества.

#### **По смежеству со Скребловским сельским поселением**

От точки 90 до точки 140 по линиям, последовательно соединяющим точки, до полосы отвода автомобильной дороги федерального значения Р-23 Санкт-Петербург – Псков – Пустошка – Невель – граница с Республикой Белоруссия, не пересекая ее.

От точки 140 до точки 148 по границе полосы отвода автомобильной дороги федерального значения Р-23 Санкт-Петербург – Псков – Пустошка – Невель – граница с Республикой Белоруссия.

От точки 148 до точки 263, пересекая полосу отвода автомобильной дороги федерального значения Р-23 Санкт-Петербург – Псков – Пустошка – Невель – граница с Республикой Белоруссия, по линиям, последовательно соединяющим точки, до полосы отвода автомобильной дороги федерального значения Р-23 Санкт-Петербург – Псков – Пустошка – Невель – граница с Республикой Белоруссия, не пересекая ее.

От точки 263 до точки 268 по границе полосы отвода автомобильной дороги федерального значения Р-23 Санкт-Петербург – Псков – Пустошка – Невель – граница с Республикой Белоруссия.

### **По смежеству с Володарским сельским поселением**

От точки 268 до точки 365, пересекая полосу отвода автомобильной дороги федерального значения Р-23 Санкт-Петербург – Псков – Пустошка – Невель – граница с Республикой Белоруссия, по линиям, последовательно соединяющим точки, до реки Рыбинка, не пересекая ее.

От точки 365 до точки 417 по береговой линии реки Рыбинка.

От точки 417 до точки 424, пересекая реку Рыбинка, по линиям, последовательно соединяющим точки, до границы лесного квартала 95 Черемнецкого участкового лесничества Лужского лесничества.

От точки 424 до точки 434 по границе лесного квартала 95 Черемнецкого участкового лесничества Лужского лесничества до полосы отвода автомобильной дороги федерального значения Р-23 Санкт-Петербург – Псков – Пустошка – Невель – граница с Республикой Белоруссия, пересекая ее.

От точки 434 до точки 457 по границе полосы отвода автомобильной дороги федерального значения Р-23 Санкт-Петербург – Псков – Пустошка – Невель – граница с Республикой Белоруссия.

### **По смежеству с Псковской областью**

От точки 457 до точки 1 по границе Ленинградской области.

## **12.11. ТЕКСТОВОЕ ОПИСАНИЕ ГРАНИЦЫ МУНИЦИПАЛЬНОГО ОБРАЗОВАНИЯ СЕРЕБРЯНСКОЕ СЕЛЬСКОЕ ПОСЕЛЕНИЕ ЛУЖСКОГО МУНИЦИПАЛЬНОГО РАЙОНА ЛЕНИНГРАДСКОЙ ОБЛАСТИ**

### **12.11.1. Описание местоположения точки 1**

Точка 1 расположена на пересечении южной и западной границ лесного квартала 44 Песчаного участкового лесничества Мичуринского лесничества.

### **12.11.2. Описание прохождения границы**

#### **По смежеству с Волошовским сельским поселением**

От точки 1 до точки 31 по линиям, последовательно соединяющим точки, до реки Крупка, не пересекая ее.

От точки 31 до точки 45 по береговой линии реки Крупка.

От точки 45 до точки 108, пересекая реку Крупка, по линиям, последовательно соединяющим точки, далее по границам лесных кварталов 200, 196, 182, 174 Песчаного участкового лесничества Мичуринского лесничества до реки Обла, не пересекая ее.

#### **По смежеству с Лужским городским поселением**

От точки 108 до точки 208 по береговой линии реки Обла (включая озеро Обловское).

От точки 208 до точки 212, пересекая реку Обла, по границам лесных кварталов 1, 3 Череменецкого участкового лесничества Лужского лесничества.

От точки 212 до точки 218 по линиям, последовательно соединяющим точки, до границы лесного квартала 12 Череменецкого участкового лесничества Лужского лесничества.

От точки 218 до точки 258 по границам лесных кварталов 12, 26, 32 Череменецкого участкового лесничества Лужского лесничества до полосы отвода железной дороги Санкт-Петербург – Луга – Псков, пересекая ее.

От точки 258 до точки 278 по границе полосы отвода железной дороги Санкт-Петербург – Луга – Псков до реки Барановка, не пересекая ее.

От точки 278 до точки 308, не пересекая полосу отвода железной дороги Санкт-Петербург – Луга – Псков, по береговой линии реки Барановка.

От точки 308 до точки 310, не пересекая реку Барановка, по границе лесного квартала 52 Череменецкого участкового лесничества Лужского лесничества до полосы отвода автомобильной дороги регионального значения 41К-146 Городок – Ильжо – Серебрянка, не пересекая ее.

От точки 310 до точки 311 по границе полосы отвода автомобильной дороги регионального значения 41К-146 Городок – Ильжо – Серебрянка.

#### **По смежеству со Скребловским сельским поселением**

От точки 311 до точки 332, пересекая полосу отвода автомобильной дороги регионального значения 41К-146 Городок – Ильжо – Серебрянка, по границам лесных кварталов 52, 55 Череменецкого участкового лесничества Лужского лесничества.

От точки 332 до точки 354 по линиям, последовательно соединяющим точки, до границы лесного квартала 156 Череменецкого участкового лесничества Лужского лесничества.

От точки 354 до точки 367 по границе лесного квартала 156 Черемнецкого участкового лесничества Лужского лесничества.

#### **По смежеству с Ретюнским сельским поселением**

От точки 367 до точки 405 по границам лесных кварталов 301, 303, 302, 305, 308 Шильцевского участкового лесничества Лужского лесничества.

От точки 405 до точки 456 по линиям, последовательно соединяющим точки, до границы Ленинградской области.

#### **По смежеству с Псковской областью**

От точки 456 до точки 1 по границе Ленинградской области.

### **12.12. ТЕКСТОВОЕ ОПИСАНИЕ ГРАНИЦЫ МУНИЦИПАЛЬНОГО ОБРАЗОВАНИЯ СКРЕБЛОВСКОЕ СЕЛЬСКОЕ ПОСЕЛЕНИЕ ЛУЖСКОГО МУНИЦИПАЛЬНОГО РАЙОНА ЛЕНИНГРАДСКОЙ ОБЛАСТИ**

#### **12.12.1. Описание местоположения точки 1**

Точка 1 расположена на восточной оконечности озера Борковское.

#### **12.12.2. Описание прохождения границы**

##### **По смежеству с Володарским сельским поселением**

От точки 1 до точки 66 по береговой линии озера Борковское.

От точки 66 до точки 192 по линиям, последовательно соединяющим точки, пересекая озеро Врево, далее по границе лесного квартала 405 Шильцевского участкового лесничества Лужского лесничества, далее по границам лесных кварталов 91, 90 Черемнецкого участкового лесничества Лужского лесничества.

От точки 192 до точки 223 по линиям, последовательно соединяющим точки, до полосы отвода автомобильной дороги федерального значения Р-23 Санкт-Петербург – Псков – Пустошка – Невель – граница с Республикой Белоруссия, не пересекая ее.

##### **По смежеству с Ретюнским сельским поселением**

От точки 223 до точки 228 по границе полосы отвода автомобильной дороги федерального значения Р-23 Санкт-Петербург – Псков – Пустошка – Невель – граница с Республикой Белоруссия.

От точки 228 до точки 343, не пересекая полосу отвода автомобильной дороги федерального значения Р-23 Санкт-Петербург – Псков – Пустошка – Невель – граница с Республикой Белоруссия, по линиям, последовательно соединяющим точки, до полосы отвода автомобильной дороги федерального значения Р-23 Санкт-Петербург – Псков – Пустошка – Невель – граница с Республикой Белоруссия, пересекая ее.

От точки 343 до точки 351 по границе полосы отвода автомобильной дороги федерального значения Р-23 Санкт-Петербург – Псков – Пустошка – Невель – граница с Республикой Белоруссия.

От точки 351 до точки 401, не пересекая полосу отвода автомобильной дороги федерального значения Р-23 Санкт-Петербург – Псков – Пустошка – Невель – граница с Республикой Белоруссия, по линиям, последовательно соединяющим точки, до границы лесного квартала 156 Череменецкого участкового лесничества Лужского лесничества.

#### **По смежеству с Серебрянским сельским поселением**

От точки 401 до точки 414 по границе лесного квартала 156 Череменецкого участкового лесничества Лужского лесничества.

От точки 414 до точки 436 по линиям, последовательно соединяющим точки, до границы лесного квартала 55 Череменецкого участкового лесничества Лужского лесничества.

От точки 436 до точки 457 по границам лесных кварталов 55, 52 Череменецкого участкового лесничества Лужского лесничества до полосы отвода автомобильной дороги регионального значения 41К-146 Городок – Ильжо – Серебрянка, пересекая ее.

#### **По смежеству с Лужским городским поселением**

От точки 457 до точки 506 по границе полосы отвода автомобильной дороги регионального значения 41К-146 Городок – Ильжо – Серебрянка.

От точки 506 до точки 515, не пересекая полосу отвода автомобильной дороги регионального значения 41К-146 Городок – Ильжо – Серебрянка, по линиям, последовательно соединяющим точки, до береговой линии озера Большие Толони.

От точки 515 до точки 533 по береговой линии озера Большие Толони до реки Ропотка, не пересекая ее.

От точки 533 до точки 540 по береговой линии реки Ропотка.

**По смежеству с Держинским сельским поселением**

От точки 540 до точки 562 по береговой линии реки Ропотка.

От точки 562 до точки 563, не пересекая реку Ропотка, по линии, соединяющей точки, до границы лесного квартала 58 Черемнецкого участкового лесничества Лужского лесничества.

От точки 563 до точки 592 по границам лесных кварталов 58, 66, 75, 74 Черемнецкого участкового лесничества Лужского лесничества до полосы отвода автомобильной дороги федерального значения Р-23 Санкт-Петербург – Псков – Пустошка – Невель – граница с Республикой Белоруссия, не пересекая ее.

От точки 592 до точки 596 по границе полосы отвода автомобильной дороги федерального значения Р-23 Санкт-Петербург – Псков – Пустошка – Невель – граница с Республикой Белоруссия до полосы отвода автомобильной дороги регионального значения 41К-684 Киевское шоссе – Черемнецкая турбаза, не пересекая ее.

От точки 596 до точки 666, не пересекая полосу отвода автомобильной дороги федерального значения Р-23 Санкт-Петербург – Псков – Пустошка – Невель – граница с Республикой Белоруссия, по границе полосы отвода автомобильной дороги регионального значения 41К-684 Киевское шоссе – Черемнецкая турбаза.

От точки 666 до точки 686, не пересекая полосу отвода автомобильной дороги регионального значения 41К-684 Киевское шоссе – Черемнецкая турбаза, по линиям, последовательно соединяющим точки, пересекая по прямой озеро Черемнецкое.

От точки 686 до точки 760 по береговой линии озера Черемнецкое до безымянной реки, не пересекая ее.

От точки 760 до точки 786 по береговой линии безымянной реки.

От точки 786 до точки 826, не пересекая безымянную реку, по линиям, последовательно соединяющим точки, до границы лесного квартала 88 Черемнецкого участкового лесничества Лужского лесничества.

От точки 826 до точки 848 по границам лесных кварталов 88, 89 Черемнецкого участкового лесничества Лужского лесничества.

От точки 848 до точки 867 по линиям, последовательно соединяющим точки, до границы лесного квартала 96 Черемнецкого участкового лесничества Лужского лесничества.

От точки 867 до точки 895 по границам лесных кварталов 96, 100, 101 Черемнецкого участкового лесничества Лужского лесничества.

### **По смежеству с Новгородской областью**

От точки 895 до точки 1 по границе Ленинградской области.

## **12.13. ТЕКСТОВОЕ ОПИСАНИЕ ГРАНИЦЫ МУНИЦИПАЛЬНОГО ОБРАЗОВАНИЯ ТОЛМАЧЁВСКОЕ ГОРОДСКОЕ ПОСЕЛЕНИЕ ЛУЖСКОГО МУНИЦИПАЛЬНОГО РАЙОНА ЛЕНИНГРАДСКОЙ ОБЛАСТИ**

### **12.13.1. Описание местоположения точки 1**

Точка 1 расположена на изломе западных границ лесного квартала 152 Низовского участкового лесничества Лужского лесничества.

### **12.13.2. Описание прохождения границы**

#### **По смежеству с Мшинским сельским поселением**

От точки 1 до точки 46 по границе лесного квартала 152 Низовского участкового лесничества Лужского лесничества, по границам лесных кварталов 1, 9, 17, 24, 31, 41, 60, 80, 87, 105, 120, 127, 138, 139, 140, 141 Мшинского участкового лесничества Лужского лесничества до полосы отвода железной дороги Санкт-Петербург – Луга – Псков, пересекая ее.

От точки 46 до точки 51 по границе полосы отвода железной дороги Санкт-Петербург – Луга – Псков.

От точки 51 до точки 53, не пересекая полосу отвода железной дороги Санкт-Петербург – Луга – Псков, по границе лесного квартала 142 Мшинского участкового лесничества Лужского лесничества.

От точки 53 до точки 55 по линиям, последовательно соединяющим точки, до полосы отвода автомобильной дороги регионального значения 41К-678 Красный Маяк – Пехенец – Киевское шоссе, не пересекая ее.

От точки 55 до точки 86 по границе полосы отвода автомобильной дороги регионального значения 41К-678 Красный Маяк – Пехенец – Киевское шоссе.



От точки 86 до точки 125, не пересекая полосу отвода автомобильной дороги регионального значения 41К-678 Красный Маяк – Пехенец – Киевское шоссе, по границам лесных кварталов 6, 14, 15, 16, 26, 27, 28, 29, 43, 51, 52, 66, 53 Долговского участкового лесничества Лужского лесничества.

#### **По смежеству с Ям-Тёсовским сельским поселением**

От точки 125 до точки 134 по границам лесных кварталов 53, 67, 71, 84 Долговского участкового лесничества Лужского лесничества.

#### **По смежеству с Торковичским сельским поселением**

От точки 134 до точки 149 по границам лесных кварталов 1, 8, 20, 31, 41, 48, 54, 60 Оредежского участкового лесничества Лужского лесничества.

#### **По смежеству с Заклинским сельским поселением**

От точки 149 до точки 154 по линиям, последовательно соединяющим точки (по озеру Хвойлово), до линии, равноудаленной от берегов реки Оредеж.

От точки 154 до точки 199 по линии, равноудаленной от берегов реки Оредеж.

От точки 199 до точки 224 от линии, равноудаленной от берегов реки Оредеж, по линиям, последовательно соединяющим точки, до границы лесного квартала 155 Лужского участкового лесничества Лужского лесничества.

От точки 224 до точки 252 по границе лесного квартала 155 Лужского участкового лесничества Лужского лесничества до реки Оредеж, не пересекая ее.

От точки 252 до точки 353 по береговой линии реки Оредеж до реки Луга.

От точки 353 до точки 527, пересекая реку Оредеж восточнее места впадения реки Луга в реку Оредеж, по береговой линии реки Луга.

От точки 527 до точки 577, не пересекая реку Луга, по границам лесных кварталов 84, 104, 103, 102, далее по береговой линии озера Сосово, далее по границе лесного квартала 101 Лужского участкового лесничества Лужского лесничества, далее по границе лесного квартала 228 Жельцевского участкового лесничества Лужского лесничества до реки Луга, пересекая ее.

От точки 577 до точки 653 по береговой линии реки Луга.

### **По смежеству с Лужским городским поселением**

От точки 653 до точки 654, пересекая реку Луга, по линии, соединяющей точки, до границы лесного квартала 115 Лужского участкового лесничества Лужского лесничества.

От точки 654 до точки 658 по границам лесных кварталов 115, 95, 74 Лужского участкового лесничества Лужского лесничества до безымянного ручья, не пересекая его.

От точки 658 до точки 678 по береговой линии безымянного ручья.

От точки 678 до точки 682, не пересекая безымянный ручей, по границе лесного квартала 71 Лужского участкового лесничества Лужского лесничества до полосы отвода автомобильной дороги местного значения, не пересекая ее.

От точки 682 до точки 686 по границе полосы отвода автомобильной дороги местного значения.

От точки 686 до точки 692, пересекая полосу отвода автомобильной дороги местного значения, по границам лесных кварталов 92, 91, 70 Лужского участкового лесничества Лужского лесничества до полосы отвода автомобильной дороги местного значения, не пересекая ее.

От точки 692 до точки 705 по границе полосы отвода автомобильной дороги местного значения до полосы отвода автомобильной дороги федерального значения Р-23 Санкт-Петербург – Псков – Пустошка – Невель – граница с Республикой Белоруссия, не пересекая ее.

От точки 705 до точки 709, не пересекая полосу отвода автомобильной дороги местного значения, по границе полосы отвода автомобильной дороги федерального значения Р-23 Санкт-Петербург – Псков – Пустошка – Невель – граница с Республикой Белоруссия до полосы отвода автомобильной дороги местного значения, пересекая ее.

От точки 709 до точки 725, пересекая полосу отвода автомобильной дороги федерального значения Р-23 Санкт-Петербург – Псков – Пустошка – Невель – граница с Республикой Белоруссия, по границе полосы отвода автомобильной дороги местного значения.

От точки 725 до точки 732, не пересекая полосу отвода автомобильной дороги местного значения, по линиям, последовательно соединяющим точки, до полосы отвода железной дороги Санкт-Петербург – Луга – Псков, пересекая ее.

От точки 732 до точки 735 по границе полосы отвода железной дороги Санкт-Петербург – Луга – Псков.

От точки 735 до точки 772, не пересекая полосу отвода железной дороги Санкт-Петербург – Луга – Псков, по границам лесных кварталов 69, 68, 67, 66, 65, 64, 63, 61, 60, 59, 58, 57, 56, 55, 54 Песчаного участкового лесничества Мичуринского лесничества.

#### **По смежеству с Волошовским сельским поселением**

От точки 772 до точки 785 по границам лесных кварталов 39, 25, 13, 12, 11, 10, 9 Липовского участкового лесничества Мичуринского лесничества до реки Стожина, пересекая ее.

От точки 785 до точки 818 по береговой линии реки Стожина.

От точки 818 до точки 843, не пересекая реку Стожина, по границам лесных кварталов 164, 146, 125, 91, 68, 36, 21, 6, 2 Мохового участкового лесничества Мичуринского лесничества.

#### **По смежеству с Осьминским сельским поселением**

От точки 843 до точки 846 по границе лесного квартала 238 Мохового участкового лесничества Мичуринского лесничества.

От точки 846 до точки 866 по границе лесного квартала 118 Жельцевского участкового лесничества Лужского лесничества, далее по границам лесных кварталов 141, 140, 132, 118, 105, 106 Осьминского участкового лесничества Лужского лесничества.

От точки 866 до точки 868 по линиям, последовательно соединяющим точки, до границы Волосовского муниципального района.

#### **По смежеству с Волосовским муниципальным районом**

От точки 868 до точки 1 по границе муниципального района.

### **12.14. ТЕКСТОВОЕ ОПИСАНИЕ ГРАНИЦЫ МУНИЦИПАЛЬНОГО ОБРАЗОВАНИЯ ТОРКОВИЧСКОЕ СЕЛЬСКОЕ ПОСЕЛЕНИЕ ЛУЖСКОГО МУНИЦИПАЛЬНОГО РАЙОНА ЛЕНИНГРАДСКОЙ ОБЛАСТИ**

#### **12.14.1. Описание местоположения точки 1**

Точка 1 расположена в восточной точке слияния реки Оредеж и озера Антоново.

### **12.14.2. Описание прохождения границы**

#### **По смежеству с Оредежским сельским поселением**

От точки 1 до точки 49 по линии, равноудаленной от берегов реки Оредеж, пересекая озеро Антоново.

От точки 49 до точки 57 от линии, равноудаленной от берегов реки Оредеж, по линиям, последовательно соединяющим точки, пересекая озеро Хвойлово.

#### **По смежеству с Заклинским сельским поселением**

От точки 57 до точки 62 по линиям, последовательно соединяющим точки (по озеру Хвойлово), до границы лесного квартала 60 Оредежского участкового лесничества Лужского лесничества.

#### **По смежеству с Толмачёвским городским поселением**

От точки 62 до точки 77 по границам лесных кварталов 60, 54, 48, 41, 31, 20, 8, 1 Оредежского участкового лесничества Лужского лесничества.

#### **По смежеству с Ям-Тёсовским сельским поселением**

От точки 77 до точки 113 по границам лесных кварталов 1, 2, 3, 4, 5, 6, 7, 92, 93, 94, 40 Оредежского участкового лесничества Лужского лесничества до линии, равноудаленной от берегов реки Оредеж.

От точки 113 до точки 1 по линии, равноудаленной от берегов реки Оредеж.

## **12.15. ТЕКСТОВОЕ ОПИСАНИЕ ГРАНИЦЫ МУНИЦИПАЛЬНОГО ОБРАЗОВАНИЯ ЯМ-ТЁСОВСКОЕ СЕЛЬСКОЕ ПОСЕЛЕНИЕ ЛУЖСКОГО МУНИЦИПАЛЬНОГО РАЙОНА ЛЕНИНГРАДСКОЙ ОБЛАСТИ**

### **12.15.1. Описание местоположения точки 1**

Точка 1 расположена на пересечении южной и восточной границ лесного квартала 248 Бережковского участкового лесничества Лужского лесничества.

## **12.15.2. Описание прохождения границы**

### **По смежеству с Оредежским сельским поселением**

От точки 1 до точки 112 по линиям, последовательно соединяющим точки, до границы лесного квартала 64 Оредежского участкового лесничества Лужского лесничества.

От точки 112 до точки 125 по границам лесных кварталов 64, 65, 69, 68, 67 Оредежского участкового лесничества Лужского лесничества.

От точки 125 до точки 221 по линиям, последовательно соединяющим точки, до линии, равноудаленной от берегов реки Оредеж.

### **По смежеству с Торковичским сельским поселением**

От точки 221 до точки 332 по линии, равноудаленной от берегов реки Оредеж.

От точки 332 до точки 367 от линии, равноудаленной от берегов реки Оредеж, по границам лесных кварталов 40, 94, 93, 92, 7, 6, 5, 4, 3, 2, 1 Оредежского участкового лесничества Лужского лесничества.

### **По смежеству с Толмачёвским городским поселением**

От точки 367 до точки 376 по границам лесных кварталов 84, 71, 67, 53 Долговского участкового лесничества Лужского лесничества.

### **По смежеству с Мшинским сельским поселением**

От точки 376 до точки 673 по границам лесных кварталов 71, 34, 19 Чоловского участкового лесничества Лужского лесничества.

### **По смежеству с Гатчинским муниципальным округом**

От точки 673 до точки 920 по границе муниципального района.

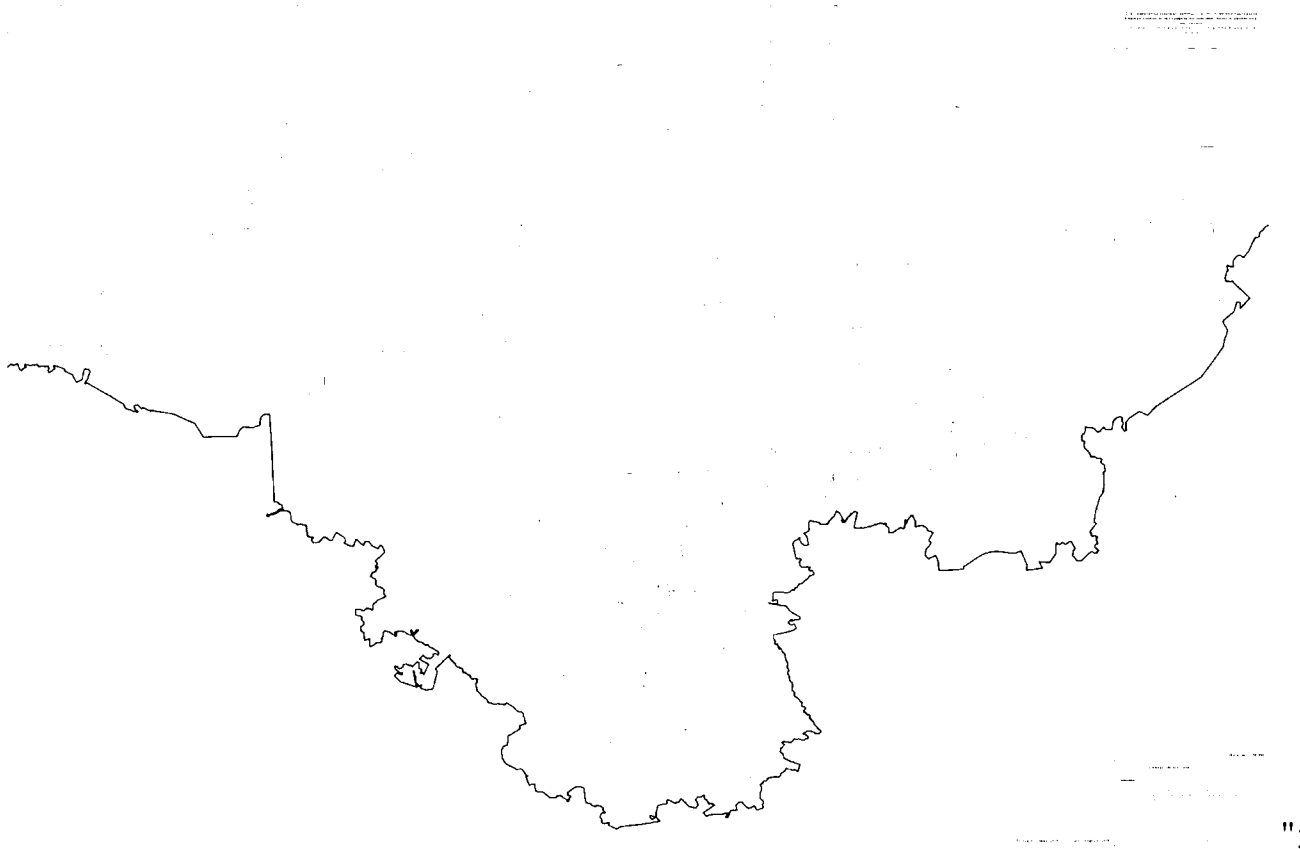
### **По смежеству с Тосненским муниципальным районом**

От точки 920 до точки 1112 по границе муниципального района.

### **По смежеству с Новгородской областью**

От точки 1112 до точки 1 по границе Ленинградской области.

**12.16. ГРАФИЧЕСКОЕ ОПИСАНИЕ ГРАНИЦЫ ЛУЖСКОГО  
МУНИЦИПАЛЬНОГО РАЙОНА ЛЕНИНГРАДСКОЙ ОБЛАСТИ  
И ГРАФИЧЕСКОЕ ОПИСАНИЕ ГРАНИЦ МУНИЦИПАЛЬНЫХ  
ОБРАЗОВАНИЙ, ВХОДЯЩИХ В СОСТАВ ЛУЖСКОГО  
МУНИЦИПАЛЬНОГО РАЙОНА ЛЕНИНГРАДСКОЙ ОБЛАСТИ**



д) раздел 17 "Описание границ Тосненского муниципального района и муниципальных образований, входящих в его состав" изложить в следующей редакции:

**"17. ОПИСАНИЕ ГРАНИЦ ТОСНЕНСКОГО  
МУНИЦИПАЛЬНОГО РАЙОНА И МУНИЦИПАЛЬНЫХ  
ОБРАЗОВАНИЙ, ВХОДЯЩИХ В ЕГО СОСТАВ**

**17.1. ТЕКСТОВОЕ ОПИСАНИЕ ГРАНИЦЫ МУНИЦИПАЛЬНОГО  
ОБРАЗОВАНИЯ ТОСНЕНСКИЙ МУНИЦИПАЛЬНЫЙ РАЙОН  
ЛЕНИНГРАДСКОЙ ОБЛАСТИ**

**17.1.1. Описание местоположения точки 1**

Точка 1 расположена на пересечении южной границы лесного квартала 177 Дубовицкого участкового лесничества Любанского лесничества и продолжения мелиоративной канавы.

## **17.1.2. Описание прохождения границы**

### **По смежеству с Лужским муниципальным районом**

От точки 1 до точки 72 по границам лесных кварталов 177, 176, 175, 173, 171, 168 Дубовицкого участкового лесничества Любанского лесничества до границы полосы отвода железной дороги Санкт-Петербург – Великий Новгород, не пересекая ее.

От точки 72 до точки 73 по границе полосы отвода железной дороги Санкт-Петербург – Великий Новгород.

От точки 73 до точки 192, не пересекая границу полосы отвода железной дороги Санкт-Петербург – Великий Новгород, по границам лесных кварталов 41, 40, 39, 21, 11, 8, 9, 19, 18, 35, 34, 33, 32, 31, 48, 30, 29, 17, 16, 7 Печковского участкового лесничества Лужского лесничества.

### **По смежеству с Гатчинским муниципальным округом**

От точки 192 до точки 210 по границам лесных кварталов 132 (включая озеро Лысцовское), 73 Дубовицкого участкового лесничества Любанского лесничества.

От точки 210 до точки 251 по границам лесных кварталов 182 (исключая озеро Суrowsкое), 181, 180, 179, 178 Новинского участкового лесничества Гатчинского лесничества.

От точки 251 до точки 272 по границам лесных кварталов 114, 113, 86, 69, 56, 47, 40, 31, 21, 11 Слудицкого участкового лесничества Гатчинского лесничества.

От точки 272 до точки 306 по границам лесных кварталов 184, 172, 158, 145, 135, 125, 110, 100, 88, 71, 51, 33 Вырицкого участкового лесничества Гатчинского лесничества.

От точки 306 до точки 357 по границам лесных кварталов 146, 135, 134, 133, 132, 124, 123, 112, 106, 96, 97, 84, 74, 63, 50, 36, 22 Сусанинского участкового лесничества Гатчинского лесничества до границы полосы отвода железной дороги Мга – Гатчина – Веймарн – Ивангород – граница с Эстонской Республикой, не пересекая ее.

От точки 357 до точки 358 по границе полосы отвода железной дороги Мга – Гатчина – Веймарн – Ивангород – граница с Эстонской Республикой.

От точки 358 до точки 382, пересекая границу полосы отвода железной дороги Мга – Гатчина – Веймарн – Ивангород – граница с Эстонской Республикой, по границам лесных кварталов 5, 4, 3, 2 Сусанинского участкового лесничества Гатчинского лесничества до границы полосы отвода железной дороги Санкт-Петербург – Великий Новгород, не пересекая ее.

От точки 382 до точки 396 по границе полосы отвода железной дороги Санкт-Петербург – Великий Новгород.

От точки 396 до точки 415, не пересекая границу полосы отвода железной дороги Санкт-Петербург – Великий Новгород, по линиям, последовательно соединяющим точки, до границы Ленинградской области.

### **По смежеству с Санкт-Петербургом**

От точки 415 до точки 416 по границе Ленинградской области.

### **По смежеству с Кировским муниципальным районом**

От точки 416 до точки 438 по линии, равноудаленной от берегов реки Тосна.

От точки 438 до точки 507 от линии, равноудаленной от берегов реки Тосна, по линиям, последовательно соединяющим точки, до границы лесного квартала 76 Пелловского участкового лесничества Кировского лесничества.

От точки 507 до точки 600 по границам лесных кварталов 76, 66, 64, 57, 58, 67, 77, 78, 79, 80, 81, 82, 84 Пелловского участкового лесничества Кировского лесничества до границы полосы отвода железной дороги Мга – Гатчина – Веймарн – Ивангород – граница с Эстонской Республикой, не пересекая ее.

От точки 600 до точки 601 по границе полосы отвода железной дороги Мга – Гатчина – Веймарн – Ивангород – граница с Эстонской Республикой.

От точки 601 до точки 680, пересекая границу полосы отвода железной дороги Мга – Гатчина – Веймарн – Ивангород – граница с Эстонской Республикой, по границам лесных кварталов 35, 42, 45, 52 Ульяновского участкового лесничества Любанского лесничества до границы полосы отвода автомобильной дороги федерального значения А-120 "Санкт-Петербургское южное полукольцо" Кировск – Мга – Гатчина – Большая Ижора, не пересекая ее.

От точки 680 до точки 681 по границе полосы отвода автомобильной дороги федерального значения А-120 "Санкт-Петербургское южное полукольцо" Кировск – Мга – Гатчина – Большая Ижора.



От точки 681 до точки 874, пересекая границу полосы отвода автомобильной дороги федерального значения А-120 "Санкт-Петербургское южное полукольцо" Кировск – Мга – Гатчина – Большая Ижора, по границам лесных кварталов 52, 59, 58, 65, 70, 71 Ульяновского участкового лесничества Любанского лесничества до линии, равноудаленной от берегов реки Войтоловка.

От точки 874 до точки 1096 по линии, равноудаленной от берегов реки Войтоловка.

От точки 1096 до точки 1119 от линии, равноудаленной от берегов реки Войтоловка, по границам лесных кварталов 6, 7, 8, 9 Шапкинское участкового лесничества Любанского лесничества.

От точки 1119 до точки 1137 по границам лесных кварталов 186, 187, 188 Мгинского южного участкового лесничества Кировского лесничества.

От точки 1137 до точки 1153 по границам лесных кварталов 39, 37, 38, 41 Шапкинское участкового лесничества Любанского лесничества.

От точки 1153 до точки 1248 по границам лесных кварталов 195, 191, 192, 196, 192, 193, 184, 185 Мгинского южного участкового лесничества Кировского лесничества.

От точки 1248 до точки 1290 по границам лесных кварталов 4, 7, 12 Березовского южного участкового лесничества Кировского лесничества до линии, равноудаленной от берегов реки Мга.

От точки 1290 до точки 2846 по линии, равноудаленной от берегов реки Мга.

От точки 2846 до точки 3300 от линии, равноудаленной от берегов реки Мга, по границам лесных кварталов 128, 129, 130, 131, 132, 133, 134, 135, 143, 149, 153, 156, 158, 157, 155, 152, 148, 142 Березовского южного участкового лесничества Кировского лесничества.

#### **По смежеству с Киришским муниципальным районом**

От точки 3300 до точки 3410 по границам лесных кварталов 16, 34, 51, 76, 92, 107, 121, 138, 139, 158 Ирсовского участкового лесничества Киришского лесничества.

#### **По смежеству с Новгородской областью**

От точки 3410 до точки 1 по границе Ленинградской области.

## **17.2. ТЕКСТОВОЕ ОПИСАНИЕ ГРАНИЦЫ МУНИЦИПАЛЬНОГО ОБРАЗОВАНИЯ КРАСНОБОРСКОЕ ГОРОДСКОЕ ПОСЕЛЕНИЕ ТОСНЕНСКОГО МУНИЦИПАЛЬНОГО РАЙОНА ЛЕНИНГРАДСКОЙ ОБЛАСТИ**

### **17.2.1. Описание местоположения точки 1**

Точка 1 расположена восточнее пересечения северной и восточной границ лесного квартала 3 Ульяновского участкового лесничества Любанского лесничества.

### **17.2.2. Описание прохождения границы**

#### **По смежеству с Никольским городским поселением**

От точки 1 до точки 48 по линиям, последовательно соединяющим точки.

#### **По смежеству с Ульяновским городским поселением**

От точки 48 до точки 53 по линиям, последовательно соединяющим точки, до границы лесного квартала 95 Ульяновского участкового лесничества Любанского лесничества.

От точки 53 до точки 66 по границам лесных кварталов 95, 92, 94, 97 Ульяновского участкового лесничества Любанского лесничества до ручья Малый, не пересекая его.

От точки 66 до точки 75 по береговой линии ручья Малый до границы полосы отвода автомобильной дороги федерального значения М-10 "Россия" Москва – Тверь – Великий Новгород – Санкт-Петербург, пересекая ее.

От точки 75 до точки 76, пересекая ручей Малый, по границе полосы отвода автомобильной дороги федерального значения М-10 "Россия" Москва – Тверь – Великий Новгород – Санкт-Петербург.

От точки 76 до точки 78, не пересекая границу полосы отвода автомобильной дороги федерального значения М-10 "Россия" Москва – Тверь – Великий Новгород – Санкт-Петербург, по границам лесных кварталов 52, 51 Красноборского участкового лесничества Любанского лесничества.

#### **По смежеству с Фornosовским городским поселением**

От точки 78 до точки 82 по границам лесных кварталов 50, 49, 48, 47 (пересекая по прямой лесной квартал 46), 45, 44 Красноборского участкового лесничества Любанского лесничества.

### **По смежеству с Фёдоровским городским поселением**

От точки 82 до точки 128 по линиям, последовательно соединяющим точки, до линии, равноудаленной от берегов реки Полисарка.

От точки 128 до точки 415 по линии, равноудаленной от берегов реки Полисарка, до линии, равноудаленной от берегов реки Винокурка.

От точки 415 до точки 472 от линии, равноудаленной от берегов реки Полисарка, по линии, равноудаленной от берегов реки Винокурка.

### **По смежеству с Тельмановским сельским поселением**

От точки 472 до точки 483 от линии, равноудаленной от берегов реки Винокурка, по границам лесных кварталов 1, 2 Красноборского участкового лесничества Любанского лесничества до границы полосы отвода автомобильной дороги регионального значения 41К-832 подъезд к ЦПС-4, не пересекая ее.

От точки 483 до точки 539 по границе полосы отвода автомобильной дороги регионального значения 41К-832 подъезд к ЦПС-4 до границы полосы отвода автомобильной дороги федерального значения М-10 "Россия" Москва – Тверь – Великий Новгород – Санкт-Петербург, не пересекая ее.

От точки 539 до точки 547, не пересекая границу полосы отвода автомобильной дороги регионального значения 41К-832 подъезд к ЦПС-4, по границе полосы отвода автомобильной дороги федерального значения М-10 "Россия" Москва – Тверь – Великий Новгород – Санкт-Петербург до границы полосы отвода автомобильной дороги регионального значения 41К-173 Ям-Ижора – Никольское, пересекая ее.

От точки 547 до точки 575, пересекая границу полосы отвода автомобильной дороги федерального значения М-10 "Россия" Москва – Тверь – Великий Новгород – Санкт-Петербург, по границе полосы отвода автомобильной дороги регионального значения 41К-173 Ям-Ижора – Никольское до границы полосы отвода автомобильной дороги местного значения, пересекая ее.

От точки 575 до точки 579, не пересекая границу полосы отвода автомобильной дороги регионального значения 41К-173 Ям-Ижора – Никольское, по границе полосы отвода автомобильной дороги местного значения.

От точки 579 до точки 587, не пересекая границу полосы отвода автомобильной дороги местного значения, по линиям, последовательно соединяющим точки, до границы полосы отвода железной дороги Санкт-Петербург – Москва, пересекая ее.

От точки 587 до точки 594 по границе полосы отвода железной дороги Санкт-Петербург – Москва.

#### **По смежеству с Санкт-Петербургом**

От точки 594 до точки 1 по границе Ленинградской области.

### **17.3. ТЕКСТОВОЕ ОПИСАНИЕ ГРАНИЦЫ МУНИЦИПАЛЬНОГО ОБРАЗОВАНИЯ ЛИСИНСКОЕ СЕЛЬСКОЕ ПОСЕЛЕНИЕ ТОСНЕНСКОГО МУНИЦИПАЛЬНОГО РАЙОНА ЛЕНИНГРАДСКОЙ ОБЛАСТИ**

#### **17.3.1. Описание местоположения точки 1**

Точка 1 расположена на пересечении южной границы лесного квартала 177 Дубовицкого участкового лесничества Любанского лесничества и продолжения мелиоративной канавы.

#### **17.3.2. Описание прохождения границы**

##### **По смежеству с Лужским муниципальным районом**

От точки 1 до точки 192 по границе муниципального района.

##### **По смежеству с Гатчинским муниципальным округом**

От точки 192 до точки 337 по границе муниципального района.

##### **По смежеству с Форносовским городским поселением**

От точки 337 до точки 373 по границе полосы отвода автомобильной дороги федерального значения А-120 "Санкт-Петербургское южное полукольцо" Кировск – Мга – Гатчина – Большая Ижора до границы полосы отвода железной дороги Санкт-Петербург – Великий Новгород, не пересекая ее.

От точки 373 до точки 419, не пересекая границу полосы отвода автомобильной дороги федерального значения А-120 "Санкт-Петербургское южное полукольцо" Кировск – Мга – Гатчина – Большая Ижора, по границе полосы отвода железной дороги Санкт-Петербург – Великий Новгород.

От точки 419 до точки 444, пересекая границу полосы отвода железной дороги Санкт-Петербург – Великий Новгород, по границам лесных кварталов 38, 39, 40, 41, 42, 43 Перинского участкового лесничества Учебно-опытного лесничества, далее по границам лесных кварталов 108, 109 Саблинского участкового лесничества Любанского лесничества.

От точки 444 до точки 445 по линии, соединяющей точки.

### **По смежеству с Тосненским городским поселением**

От точки 445 до точки 478 по линиям, последовательно соединяющим точки, далее по границам земельных участков с кадастровыми номерами 47:26:0139001:32, 47:26:0139001:56, включая их.

От точки 478 до точки 500 по границам лесных кварталов 104, 105 Саблинского участкового лесничества Любанского лесничества, далее по границам лесных кварталов 37, 41, 51, 69 (пересекая по прямой лесной квартал 75), 75, 76, 87, 92, 106, 111 Тосненского участкового лесничества Любанского лесничества до линии, равноудаленной от берегов ручья Лаврухин.

От точки 500 до точки 534 по линии, равноудаленной от берегов ручья Лаврухин, до реки Тосна, не пересекая ее.

От точки 534 до точки 658 от линии, равноудаленной от берегов ручья Лаврухин, по береговой линии реки Тосна.

От точки 658 до точки 687, пересекая реку Тосна, по границам лесных кварталов 3, 4, 5, 6, 7, 8, 9, 10, 11 Каменского участкового лесничества Любанского лесничества.

### **По смежеству с Любанским городским поселением**

От точки 687 до точки 703 по границам лесных кварталов 11, 28, 78 Каменского участкового лесничества Любанского лесничества, далее по границам лесных кварталов 11, 23 Броницкого участкового лесничества Любанского лесничества, далее по границам лесных кварталов 15, 32, 49, 65, 71, 88, 94, 107, 110, 127, 130, 153, 158 Дубовицкого участкового лесничества Любанского лесничества.

### **По смежеству с Новгородской областью**

От точки 703 до точки 1 по границе Ленинградской области.

## **17.4. ТЕКСТОВОЕ ОПИСАНИЕ ГРАНИЦЫ МУНИЦИПАЛЬНОГО ОБРАЗОВАНИЯ ЛЮБАНСКОЕ ГОРОДСКОЕ ПОСЕЛЕНИЕ ТОСНЕНСКОГО МУНИЦИПАЛЬНОГО РАЙОНА ЛЕНИНГРАДСКОЙ ОБЛАСТИ**

### **17.4.1. Описание местоположения точки 1**

Точка 1 расположена на пересечении южной и восточной границ лесного квартала 158 Дубовицкого участкового лесничества Любанского лесничества.

## **17.4.2. Описание прохождения границы**

### **По смежеству с Лисинским сельским поселением**

От точки 1 до точки 17 по границам лесных кварталов 158, 153, 130, 127, 110, 107, 94, 88, 71, 65, 49, 32, 15 Дубовицкого участкового лесничества Любанского лесничества, далее по границам лесных кварталов 23, 11 Броницкого участкового лесничества Любанского лесничества, далее по границам лесных кварталов 78, 28, 11 Каменского участкового лесничества Любанского лесничества.

### **По смежеству с Тосненским городским поселением**

От точки 17 до точки 19 по границам лесных кварталов 82, 77 Любанского участкового лесничества Любанского лесничества до линии, равноудаленной от берегов реки Сунья.

От точки 19 до точки 217 по линии, равноудаленной от берегов реки Сунья.

От точки 217 до точки 222 от линии, равноудаленной от берегов реки Сунья, по границам лесных кварталов 58, 44, 45 Андриановского участкового лесничества Любанского лесничества.

### **По смежеству с Рябовским городским поселением**

От точки 222 до точки 225 по границам лесных кварталов 54, 55, 56 Любанского участкового лесничества Любанского лесничества.

От точки 225 до точки 249 по линиям, последовательно соединяющим точки, далее по границе земельного участка с кадастровым номером 47:26:0817002:1, исключая его, далее по линиям, последовательно соединяющим точки, далее по границе земельного участка с кадастровым номером 47:26:0818001:129, включая его, далее по границе земельного участка с кадастровым номером 47:26:0818001:116, включая его.

От точки 249 до точки 253 по границе лесного квартала 59 Любанского участкового лесничества Любанского лесничества.

От точки 253 до точки 259 по линиям, последовательно соединяющим точки, до границы полосы отвода железной дороги Санкт-Петербург – Москва, не пересекая ее.

От точки 259 до точки 261 по границе полосы отвода железной дороги Санкт-Петербург – Москва до реки Болотница, пересекая ее.

От точки 261 до точки 307, пересекая границу полосы отвода железной дороги Санкт-Петербург – Москва, по береговой линии реки Болотница.

От точки 307 до точки 308, пересекая реку Болотница, по линии, соединяющей точки, до границы лесного квартала 145 Шапкинское участкового лесничества Любанского лесничества.

От точки 308 до точки 311 по границе лесного квартала 145 Шапкинское участкового лесничества Любанского лесничества.

#### **По смежеству с Тосненским городским поселением**

От точки 311 до точки 320 по линиям, последовательно соединяющим точки, до линии, равноудаленной от берегов реки Чудля.

От точки 320 до точки 321 по линии, равноудаленной от берегов реки Чудля.

#### **По смежеству с Шапкинским сельским поселением**

От точки 321 до точки 322 от линии, равноудаленной от берегов реки Чудля, по границам лесных кварталов 113, 114, 115, 116, 117, 118, 119 Шапкинское участкового лесничества Любанского лесничества.

От точки 322 до точки 325 по линиям, последовательно соединяющим точки, до границы лесного квартала 121 Шапкинское участкового лесничества Любанского лесничества.

От точки 325 до точки 326 по границам лесных кварталов 121, 122, 123 Шапкинское участкового лесничества Любанского лесничества.

#### **По смежеству с Кировским муниципальным районом**

От точки 326 до точки 1385 по границе муниципального района.

#### **По смежеству с Трубникоборским сельским поселением**

От точки 1385 до точки 2101 по линии, равноудаленной от берегов реки Кородынька, до линии, равноудаленной от берегов реки Тигода.

От точки 2101 до точки 2184 от линии, равноудаленной от берегов реки Кородынька, по линии, равноудаленной от берегов реки Тигода.

От точки 2184 до точки 2213 от линии, равноудаленной от берегов реки Тигода, по линиям, последовательно соединяющим точки, до границы лесного квартала 20 Любанского участкового лесничества Любанского лесничества.

От точки 2213 до точки 2216 по границам лесных кварталов 20, 19, 18, 17 Любанского участкового лесничества Любанского лесничества.

От точки 2216 до точки 2218 по линиям, последовательно соединяющим точки, до границы полосы отвода автомобильной дороги федерального значения М-10 "Россия" Москва – Тверь – Великий Новгород – Санкт-Петербург, не пересекая ее.

От точки 2218 до точки 2219 по границе полосы отвода автомобильной дороги федерального значения М-10 "Россия" Москва – Тверь – Великий Новгород – Санкт-Петербург.

От точки 2219 до точки 2234, пересекая границу полосы отвода автомобильной дороги федерального значения М-10 "Россия" Москва – Тверь – Великий Новгород – Санкт-Петербург, по линиям, последовательно соединяющим точки, до границы лесного квартала 122 Любанского участкового лесничества Любанского лесничества.

От точки 2234 до точки 2256 по границам лесных кварталов 122, 124, 131 Любанского участкового лесничества Любанского лесничества (пересекая лесной квартал 20 Броницкого участкового лесничества Любанского лесничества по прямой), далее по границам лесных кварталов 34, 46, 57 Броницкого участкового лесничества Любанского лесничества до границы полосы отвода автомобильной дороги регионального значения 41А-004 Павлово – Мга – Шапки – Любань – Оредеж – Луга, пересекая ее.

От точки 2256 до точки 2282 по границе полосы отвода автомобильной дороги регионального значения 41А-004 Павлово – Мга – Шапки – Любань – Оредеж – Луга.

От точки 2282 до точки 2283, не пересекая границу полосы отвода автомобильной дороги регионального значения 41А-004 Павлово – Мга – Шапки – Любань – Оредеж – Луга, по границам лесных кварталов 57, 56, 55, 54 Броницкого участкового лесничества Любанского лесничества до линии, равноудаленной от берегов реки Тигода.



От точки 2283 до точки 2548 по линии, равноудаленной от берегов реки Тигода, до линии, равноудаленной от берегов реки Тресна.

От точки 2548 до точки 2656 от линии, равноудаленной от берегов реки Тигода, по линии, равноудаленной от берегов реки Тресна.

#### **По смежеству с Новгородской областью**

От точки 2656 до точки 1 по границе Ленинградской области.

### **17.5. ТЕКСТОВОЕ ОПИСАНИЕ ГРАНИЦЫ МУНИЦИПАЛЬНОГО ОБРАЗОВАНИЯ НИКОЛЬСКОЕ ГОРОДСКОЕ ПОСЕЛЕНИЕ ТОСНЕНСКОГО МУНИЦИПАЛЬНОГО РАЙОНА ЛЕНИНГРАДСКОЙ ОБЛАСТИ**

#### **17.5.1. Описание местоположения точки 1**

Точка 1 расположена на пересечении южной и восточной границ лесного квартала 131 Ульяновского участкового лесничества Любанского лесничества.

#### **17.5.2. Описание прохождения границы**

##### **По смежеству с Нурминским сельским поселением**

От точки 1 до точки 6 по границам лесных кварталов 131, 130, 129, 128, 127 Ульяновского участкового лесничества Любанского лесничества.

##### **По смежеству с Тосненским городским поселением**

От точки 6 до точки 10 по границам лесных кварталов 6, 5, 4, 3 Тосненского участкового лесничества Любанского лесничества до реки Тосна, пересекая ее.

От точки 10 до точки 108 по береговой линии реки Тосна.

##### **По смежеству с Ульяновским городским поселением**

От точки 108 до точки 115, пересекая реку Тосна, по линиям, последовательно соединяющим точки, далее по границе лесного квартала 103 Ульяновского участкового лесничества Любанского лесничества до границы полосы отвода железной дороги Мга – Гатчина – Веймарн – Ивангород – граница с Эстонской Республикой, не пересекая ее.

От точки 115 до точки 127 по границе полосы отвода железной дороги Мга – Гатчина – Веймарн – Ивангород – граница с Эстонской Республикой до реки Тосна, не пересекая ее.

От точки 127 до точки 373, пересекая границу полосы отвода железной дороги Мга – Гатчина – Веймарн – Ивангород – граница с Эстонской Республикой, по береговой линии реки Тосна.

От точки 373 до точки 388, пересекая реку Тосна, по линиям, последовательно соединяющим точки, далее по границе земельного участка с кадастровым номером 47:26:0221001:23, включая его.

### **По смежеству с Красноборским городским поселением**

От точки 388 до точки 435 по линиям, последовательно соединяющим точки, до границы Ленинградской области.

### **По смежеству с Санкт-Петербургом**

От точки 435 до точки 436 по границе Ленинградской области.

### **По смежеству с Кировским муниципальным районом**

От точки 436 до точки 1 по границе муниципального района.

## **17.6. ТЕКСТОВОЕ ОПИСАНИЕ ГРАНИЦЫ МУНИЦИПАЛЬНОГО ОБРАЗОВАНИЯ НУРМИНСКОЕ СЕЛЬСКОЕ ПОСЕЛЕНИЕ ТОСНЕНСКОГО МУНИЦИПАЛЬНОГО РАЙОНА ЛЕНИНГРАДСКОЙ ОБЛАСТИ**

### **17.6.1. Описание местоположения точки 1**

Точка 1 расположена на пересечении северной и восточной границ лесного квартала 37 Шапкинского участкового лесничества Любанского лесничества.

### **17.6.2. Описание прохождения границы**

#### **По смежеству с Шапкинским сельским поселением**

От точки 1 до точки 4 по границам лесных кварталов 37, 40, 46, 52, 55 Шапкинского участкового лесничества Любанского лесничества.

От точки 4 до точки 6 по линиям, последовательно соединяющим точки, до линии, равноудаленной от берегов реки Чудля.

#### **По смежеству с Тосненским городским поселением**

От точки 6 до точки 10 от линии, равноудаленной от берегов реки Чудля, по границе лесного квартала 113 Шапкинское участкового лесничества Любанского лесничества, далее по границам лесных кварталов 47, 46, 45, 44, 43, 34, 22, 13, 4 Ушакинского участкового лесничества Любанского лесничества.

От точки 10 до точки 11 по линии, соединяющей точки, до границы лесного квартала 28 Тосненского участкового лесничества Любанского лесничества.

От точки 11 до точки 15 по границам лесных кварталов 28, 23 Тосненского участкового лесничества Любанского лесничества.

От точки 15 до точки 17 по линиям, последовательно соединяющим точки, до границы лесного квартала 30 Шапкинское участкового лесничества Любанского лесничества.

От точки 17 до точки 22 по границам лесных кварталов 30, 26, 21, 11, 1 Шапкинское участкового лесничества Любанского лесничества.

#### **По смежеству с Никольским городским поселением**

От точки 22 до точки 27 по границам лесных кварталов 127, 128, 129, 130, 131 Ульяновского участкового лесничества Любанского лесничества.

#### **По смежеству с Кировским муниципальным районом**

От точки 27 до точки 1 по границе муниципального района.

### **17.7. ТЕКСТОВОЕ ОПИСАНИЕ ГРАНИЦЫ МУНИЦИПАЛЬНОГО ОБРАЗОВАНИЯ РЯБОВСКОЕ ГОРОДСКОЕ ПОСЕЛЕНИЕ ТОСНЕНСКОГО МУНИЦИПАЛЬНОГО РАЙОНА ЛЕНИНГРАДСКОЙ ОБЛАСТИ**

#### **17.7.1. Описание местоположения точки 1**

Точка 1 расположена на пересечении южной и западной границ лесного квартала 145 Шапкинское участкового лесничества Любанского лесничества.

### **17.7.2. Описание прохождения границы**

#### **По смежеству с Любанским городским поселением**

От точки 1 до точки 4 по границе лесного квартала 145 Шапкинского участкового лесничества Любанского лесничества.

От точки 4 до точки 5 по линии, соединяющей точки, до реки Болотница, пересекая ее.

От точки 5 до точки 51 по береговой линии реки Болотница до границы полосы отвода железной дороги Санкт-Петербург – Москва, пересекая ее.

От точки 51 до точки 53, пересекая реку Болотница, по границе полосы отвода железной дороги Санкт-Петербург – Москва.

От точки 53 до точки 59, не пересекая границу полосы отвода железной дороги Санкт-Петербург – Москва, по линиям, последовательно соединяющим точки, до границы лесного квартала 59 Любанского участкового лесничества Любанского лесничества.

От точки 59 до точки 63 по границе лесного квартала 59 Любанского участкового лесничества Любанского лесничества.

От точки 63 до точки 87 по границе земельного участка с кадастровым номером 47:26:0818001:116, исключая его, далее по границе земельного участка с кадастровым номером 47:26:0818001:129, исключая его, далее по линиям, последовательно соединяющим точки, далее по границе земельного участка с кадастровым номером 47:26:0817002:1, включая его, далее по линиям, последовательно соединяющим точки, до границы лесного квартала 56 Любанского участкового лесничества Любанского лесничества.

От точки 87 до точки 90 по границам лесных кварталов 56, 55, 54 Любанского участкового лесничества Любанского лесничества.

#### **По смежеству с Тосненским городским поселением**

От точки 90 до точки 107 по линиям, последовательно соединяющим точки, далее по границам лесных кварталов 45, 43, 40 Андриановского участкового лесничества Любанского лесничества, далее по границам лесных кварталов 73, 74, 75 Ушакинского участкового лесничества Любанского лесничества до границы полосы отвода автомобильной дороги федерального значения М-10 "Россия" Москва – Тверь – Великий Новгород – Санкт-Петербург, пересекая ее.

От точки 107 до точки 109 по границе полосы отвода автомобильной дороги федерального значения М-10 "Россия" Москва – Тверь – Великий Новгород – Санкт-Петербург.

От точки 109 до точки 114, не пересекая границу полосы отвода автомобильной дороги федерального значения М-10 "Россия" Москва – Тверь – Великий Новгород – Санкт-Петербург, по границе лесного квартала 76 Ушакинского участкового лесничества Любанского лесничества до границы полосы отвода железной дороги Санкт-Петербург – Москва, пересекая ее.

От точки 114 до точки 115 по границе полосы отвода железной дороги Санкт-Петербург – Москва.

От точки 115 до точки 117, не пересекая границу полосы отвода железной дороги Санкт-Петербург – Москва, по границам лесных кварталов 77, 87, 88, 89 Ушакинского участкового лесничества Любанского лесничества до линии, равноудаленной от берегов реки Царёв.

От точки 117 до точки 122 по линии, равноудаленной от берегов реки Царёв.

От точки 122 до точки 1 от линии, равноудаленной от берегов реки Царёв, по линиям, последовательно соединяющим точки, до границы лесного квартала 145 Шапкинского участкового лесничества Любанского лесничества.

## **17.8. ТЕКСТОВОЕ ОПИСАНИЕ ГРАНИЦЫ МУНИЦИПАЛЬНОГО ОБРАЗОВАНИЯ ТЕЛЬМАНОВСКОЕ СЕЛЬСКОЕ ПОСЕЛЕНИЕ ТОСНЕНСКОГО МУНИЦИПАЛЬНОГО РАЙОНА ЛЕНИНГРАДСКОЙ ОБЛАСТИ**

### **17.8.1. Описание местоположения точки 1**

Точка 1 расположена на пересечении восточной границы полосы отвода железной дороги Санкт-Петербург – Москва и северной границы лесного квартала 14 Ульяновского участкового лесничества Любанского лесничества.

### **17.8.2. Описание прохождения границы**

#### **По смежеству с Красноборским городским поселением**

От точки 1 до точки 8 по северо-восточной границе полосы отвода железной дороги Санкт-Петербург – Москва.

От точки 8 до точки 16, пересекая границу полосы отвода железной дороги Санкт-Петербург – Москва, по линиям, последовательно соединяющим точки, до границы полосы отвода автомобильной дороги местного значения, не пересекая ее.

От точки 16 до точки 20 по границе полосы отвода автомобильной дороги местного значения до границы полосы отвода автомобильной дороги регионального значения 41К-173 Ям-Ижора – Никольское, не пересекая ее.

От точки 20 до точки 48 по границе полосы отвода автомобильной дороги регионального значения 41К-173 Ям-Ижора – Никольское до границы полосы отвода автомобильной дороги федерального значения М-10 "Россия" Москва – Тверь – Великий Новгород – Санкт-Петербург, пересекая ее.

От точки 48 до точки 56, пересекая границу полосы отвода автомобильной дороги регионального значения 41К-173 Ям-Ижора – Никольское, по границе полосы отвода автомобильной дороги федерального значения М-10 "Россия" Москва – Тверь – Великий Новгород – Санкт-Петербург до границы полосы отвода автомобильной дороги регионального значения 41К-832 подъезд к ЦПС-4, не пересекая ее.

От точки 56 до точки 112, не пересекая границу полосы отвода автомобильной дороги федерального значения М-10 "Россия" Москва – Тверь – Великий Новгород – Санкт-Петербург, по границе полосы отвода автомобильной дороги регионального значения 41К-832 подъезд к ЦПС-4.

От точки 112 до точки 123, не пересекая границу полосы отвода автомобильной дороги регионального значения 41К-832 подъезд к ЦПС-4, по границам лесных кварталов 2, 1 Красноборского участкового лесничества Любанского лесничества до линии, равноудаленной от берегов реки Винокурка.

#### **По смежеству с Фёдоровским городским поселением**

От точки 123 до точки 138 по линии, равноудаленной от берегов реки Винокурка.

От точки 138 до точки 180 от линии, равноудаленной от берегов реки Винокурка, по линиям, последовательно соединяющим точки, далее по границе земельного участка с кадастровым номером 47:26:0108001:329, исключая его, далее по границе земельного участка с кадастровым номером 47:26:0220001:126, включая его, далее по границе земельного участка с кадастровым номером 47:26:0220001:575, исключая его, далее по границе земельного участка с кадастровым номером 47:26:0220001:33, включая его, далее по границе земельного участка с кадастровым номером 47:26:0220001:210, включая его.

#### **По смежеству с Санкт-Петербургом**

От точки 180 до точки 1 по границе Ленинградской области.

## **17.9. ТЕКСТОВОЕ ОПИСАНИЕ ГРАНИЦЫ МУНИЦИПАЛЬНОГО ОБРАЗОВАНИЯ ТОСНЕНСКОЕ ГОРОДСКОЕ ПОСЕЛЕНИЕ ТОСНЕНСКОГО МУНИЦИПАЛЬНОГО РАЙОНА ЛЕНИНГРАДСКОЙ ОБЛАСТИ**

### **17.9.1. Описание местоположения точки 1**

Точка 1 расположена на пересечении северной и восточной границ лесного квартала 11 Каменского участкового лесничества Любанского лесничества.

### **17.9.2. Описание прохождения границы**

#### **По смежеству с Лисинским сельским поселением**

От точки 1 до точки 30 по границам лесных кварталов 11, 10, 9, 8, 7, 6, 5, 4, 3 Каменского участкового лесничества Любанского лесничества до реки Тосна, пересекая ее.

От точки 30 до точки 154 по береговой линии реки Тосна до линии, равноудаленной от берегов ручья Лаврухин.

От точки 154 до точки 188, не пересекая реку Тосна, по линии, равноудаленной от берегов ручья Лаврухин.

От точки 188 до точки 210 от линии, равноудаленной от берегов ручья Лаврухин, по границам лесных кварталов 111, 106, 92, 87, 76, 75 (пересекая по прямой лесной квартал 75), 69, 51, 41, 37 Тосненского участкового лесничества Любанского лесничества, далее по границам лесных кварталов 105, 104 Саблинского участкового лесничества Любанского лесничества.

От точки 210 до точки 243 по границам земельных участков с кадастровыми номерами 47:26:0139001:56, 47:26:0139001:32, исключая их, далее по линиям, последовательно соединяющим точки, до границы лесного квартала 88 Саблинского участкового лесничества Любанского лесничества.

#### **По смежеству с Форносовским городским поселением**

От точки 243 до точки 246 по границам лесных кварталов 88, 79 Саблинского участкового лесничества Любанского лесничества до границы полосы отвода автомобильной дороги регионального значения 41К-170 Поги – Новолисино, не пересекая ее.

От точки 246 до точки 254 по границе полосы отвода автомобильной дороги регионального значения 41К-170 Поги – Новолисино до границы полосы отвода автомобильной дороги регионального значения 41К-272 подъезд № 8073 на км 49+783, пересекая ее.

От точки 254 до точки 279, пересекая границу полосы отвода автомобильной дороги регионального значения 41К-170 Поги – Новолисино, по границе полосы отвода автомобильной дороги регионального значения 41К-272 подъезд № 8073 на км 49+783 до границы полосы отвода автомобильной дороги федерального значения А-120 "Санкт-Петербургское южное полукольцо" Кировск – Мга – Гатчина – Большая Ижора, пересекая ее.

От точки 279 до точки 349, пересекая границу полосы отвода автомобильной дороги регионального значения 41К-272 подъезд № 8073 на км 49+783, по границе полосы отвода автомобильной дороги федерального значения А-120 "Санкт-Петербургское южное полукольцо" Кировск – Мга – Гатчина – Большая Ижора.

#### **По смежеству с Ульяновским городским поселением**

От точки 349 до точки 414, по границе полосы отвода автомобильной дороги федерального значения А-120 "Санкт-Петербургское южное полукольцо" Кировск – Мга – Гатчина – Большая Ижора до реки Тосна, не пересекая ее.

От точки 414 до точки 416, пересекая границу полосы отвода автомобильной дороги федерального значения А-120 "Санкт-Петербургское южное полукольцо" Кировск – Мга – Гатчина – Большая Ижора, по береговой линии реки Тосна.

#### **По смежеству с Никольским городским поселением**

От точки 416 до точки 514 по береговой линии реки Тосна.

От точки 514 до точки 518, пересекая реку Тосна, по границам лесных кварталов 3, 4, 5, 6 Тосненского участкового лесничества Любанского лесничества.

#### **По смежеству с Нурминским сельским поселением**

От точки 518 до точки 523 по границам лесных кварталов 1, 11, 21, 26, 30 Шапкинського участкового лесничества Любанского лесничества.

От точки 523 до точки 525 по линиям, последовательно соединяющим точки, до границы лесного квартала 23 Тосненского участкового лесничества Любанского лесничества.



От точки 525 до точки 529 по границам лесных кварталов 23, 28 Тосненского участкового лесничества Любанского лесничества.

От точки 529 до точки 530 по линии, соединяющей точки, до границы лесного квартала 4 Ушакинского участкового лесничества Любанского лесничества.

От точки 530 до точки 534 по границам лесных кварталов 4, 13, 22, 34, 43, 44, 45, 46, 47 Ушакинского участкового лесничества Любанского лесничества, далее по границе лесного квартала 113 Шапкинского участкового лесничества Любанского лесничества до линии, равноудаленной от берегов реки Чудля.

#### **По смежеству с Любанским городским поселением**

От точки 534 до точки 535 по линии, равноудаленной от берегов реки Чудля.

От точки 535 до точки 544 от линии, равноудаленной от берегов реки Чудля, по линиям, последовательно соединяющим точки.

#### **По смежеству с Рябовским городским поселением**

От точки 544 до точки 552 по линиям, последовательно соединяющим точки, до линии, равноудаленной от берегов реки Царёв.

От точки 552 до точки 557 по линии, равноудаленной от берегов реки Царёв.

От точки 557 до точки 559 от линии, равноудаленной от берегов реки Царёв, по границам лесных кварталов 89, 88, 87, 77 Ушакинского участкового лесничества Любанского лесничества до границы полосы отвода железной дороги Санкт-Петербург – Москва, не пересекая ее.

От точки 559 до точки 560 по границе полосы отвода железной дороги Санкт-Петербург – Москва.

От точки 560 до точки 565, пересекая границу полосы отвода железной дороги Санкт-Петербург – Москва, по границе лесного квартала 76 Ушакинского участкового лесничества Любанского лесничества до границы полосы отвода автомобильной дороги федерального значения М-10 "Россия" Москва – Тверь – Великий Новгород – Санкт-Петербург, не пересекая ее.

От точки 565 до точки 567 по границе полосы отвода автомобильной дороги федерального значения М-10 "Россия" Москва – Тверь – Великий Новгород – Санкт-Петербург.

От точки 567 до точки 584, пересекая границу полосы отвода автомобильной дороги федерального значения М-10 "Россия" Москва – Тверь – Великий Новгород – Санкт-Петербург, по границам лесных кварталов 75, 74, 73 Ушакинского участкового лесничества Любанского лесничества, далее по границам лесных кварталов 40, 43, 45 Андриановского участкового лесничества Любанского лесничества, далее по линиям, последовательно соединяющим точки, до границы лесного квартала 45 Андриановского участкового лесничества Любанского лесничества.

#### **По смежеству с Любанским городским поселением**

От точки 584 до точки 589 по границам лесных кварталов 45, 44, 58 Андриановского участкового лесничества Любанского лесничества до линии, равноудаленной от берегов реки Сунья.

От точки 589 до точки 787 по линии, равноудаленной от берегов реки Сунья.

От точки 787 до точки 1 от линии, равноудаленной от берегов реки Сунья, по границам лесных кварталов 77, 82 Любанского участкового лесничества Любанского лесничества.

### **17.10. ТЕКСТОВОЕ ОПИСАНИЕ ГРАНИЦЫ МУНИЦИПАЛЬНОГО ОБРАЗОВАНИЯ ТРУБНИКОБОРСКОЕ СЕЛЬСКОЕ ПОСЕЛЕНИЕ ТОСНЕНСКОГО МУНИЦИПАЛЬНОГО РАЙОНА ЛЕНИНГРАДСКОЙ ОБЛАСТИ**

#### **17.10.1. Описание местоположения точки 1**

Точка 1 расположена на пересечении южной и западной границ лесного квартала 91 Апраксинского участкового лесничества Любанского лесничества.

#### **17.10.2. Описание прохождения границы**

##### **По смежеству с Любанским городским поселением**

От точки 1 до точки 109 по линии, равноудаленной от берегов реки Тресна, до линии, равноудаленной от берегов реки Тигода.

От точки 109 до точки 374 от линии, равноудаленной от берегов реки Тресна, по линии, равноудаленной от берегов реки Тигода.

От точки 374 до точки 375 от линии, равноудаленной от берегов реки Тигода, по границам лесных кварталов 54, 55, 56, 57 Броницкого участкового

лесничества Любанского лесничества до границы полосы отвода автомобильной дороги регионального значения 41А-004 Павлово – Мга – Шапки – Любань – Оредеж – Луга, не пересекая ее.

От точки 375 до точки 401 по границе полосы отвода автомобильной дороги регионального значения 41А-004 Павлово – Мга – Шапки – Любань – Оредеж – Луга.

От точки 401 до точки 423, пересекая границу полосы отвода автомобильной дороги регионального значения 41А-004 Павлово – Мга – Шапки – Любань – Оредеж – Луга, по границам лесных кварталов 57, 46, 34 Броницкого участкового лесничества Любанского лесничества (пересекая лесной квартал 20 Броницкого участкового лесничества Любанского лесничества по прямой), далее по границам лесных кварталов 131, 124, 122 Любанского участкового лесничества Любанского лесничества.

От точки 423 до точки 438 по линиям, последовательно соединяющим точки, до границы полосы отвода автомобильной дороги федерального значения М-10 "Россия" Москва – Тверь – Великий Новгород – Санкт-Петербург, пересекая ее.

От точки 438 до точки 439 по границе полосы отвода автомобильной дороги федерального значения М-10 "Россия" Москва – Тверь – Великий Новгород – Санкт-Петербург.

От точки 439 до точки 441, не пересекая границу полосы отвода автомобильной дороги федерального значения М-10 "Россия" Москва – Тверь – Великий Новгород – Санкт-Петербург, по линиям, последовательно соединяющим точки, до границы лесного квартала 17 Любанского участкового лесничества Любанского лесничества.

От точки 441 до точки 444 по границам лесных кварталов 17, 18, 19, 20 Любанского участкового лесничества Любанского лесничества.

От точки 444 до точки 473 по линиям, последовательно соединяющим точки, до линии, равноудаленной от берегов реки Тигода.

От точки 473 до точки 556 по линии, равноудаленной от берегов реки Тигода, до линии, равноудаленной от берегов реки Кородынька.

От точки 556 до точки 1272 от линии, равноудаленной от берегов реки Тигода, по линии, равноудаленной от берегов реки Кородынька.

**По смежеству с Кировским муниципальным районом**

От точки 1272 до точки 1460 по границе муниципального района.

**По смежеству с Киришским муниципальным районом**

От точки 1460 до точки 1570 по границе муниципального района.

**По смежеству с Новгородской областью**

От точки 1570 до точки 1 по границе Ленинградской области.

**17.11. ТЕКСТОВОЕ ОПИСАНИЕ ГРАНИЦЫ МУНИЦИПАЛЬНОГО  
ОБРАЗОВАНИЯ УЛЬЯНОВСКОЕ ГОРОДСКОЕ ПОСЕЛЕНИЕ  
ТОСНЕНСКОГО МУНИЦИПАЛЬНОГО РАЙОНА  
ЛЕНИНГРАДСКОЙ ОБЛАСТИ**

**17.11.1. Описание местоположения точки 1**

Точка 1 расположена на пересечении южной и западной границ лесного квартала 51 Красноборского участкового лесничества Любанского лесничества.

**17.11.2. Описание прохождения границы**

**По смежеству с Красноборским городским поселением**

От точки 1 до точки 3 по границам лесных кварталов 51, 52 Красноборского участкового лесничества Любанского лесничества до границы полосы отвода автомобильной дороги федерального значения М-10 "Россия" Москва – Тверь – Великий Новгород – Санкт-Петербург, не пересекая ее.

От точки 3 до точки 4 по границе полосы отвода автомобильной дороги федерального значения М-10 "Россия" Москва – Тверь – Великий Новгород – Санкт-Петербург до ручья Малый, пересекая его.

От точки 4 до точки 13, пересекая границу полосы отвода автомобильной дороги федерального значения М-10 "Россия" Москва – Тверь – Великий Новгород – Санкт-Петербург, по береговой линии ручья Малый.

От точки 13 до точки 26, не пересекая ручей Малый, по границам лесных кварталов 97, 94, 92, 95 Ульяновского участкового лесничества Любанского лесничества.

От точки 26 до точки 31 по линиям, последовательно соединяющим точки, до границы земельного участка с кадастровым номером 47:26:0221001:23.

#### **По смежеству с Никольским городским поселением**

От точки 31 до точки 46 по границе земельного участка с кадастровым номером 47:26:0221001:23, исключая его, далее по линиям, последовательно соединяющим точки, до реки Тосна, пересекая ее.

От точки 46 до точки 292 по береговой линии реки Тосна до границы полосы отвода железной дороги Мга – Гатчина – Веймарн – Ивангород – граница с Эстонской Республикой, пересекая ее.

От точки 292 до точки 304, не пересекая реку Тосна, по границе полосы отвода железной дороги Мга – Гатчина – Веймарн – Ивангород – граница с Эстонской Республикой.

От точки 304 до точки 311, не пересекая границу полосы отвода железной дороги Мга – Гатчина – Веймарн – Ивангород – граница с Эстонской Республикой, по границе лесного квартала 103 Ульяновского участкового лесничества Любанского лесничества, далее по линиям, последовательно соединяющим точки, до реки Тосна, пересекая ее.

#### **По смежеству с Тосненским городским поселением**

От точки 311 до точки 313 по береговой линии реки Тосна до границы полосы отвода автомобильной дороги федерального значения А-120 "Санкт-Петербургское южное полукольцо" Кировск – Мга – Гатчина – Большая Ижора, пересекая ее.

От точки 313 до точки 378, не пересекая реку Тосна, по границе полосы отвода автомобильной дороги федерального значения А-120 "Санкт-Петербургское южное полукольцо" Кировск – Мга – Гатчина – Большая Ижора.

#### **По смежеству с Форносовским городским поселением**

От точки 378 до точки 1, не пересекая границу полосы отвода автомобильной дороги федерального значения А-120 "Санкт-Петербургское южное полукольцо" Кировск – Мга – Гатчина – Большая Ижора, по границам лесных кварталов 9, 1 Саблинского участкового лесничества Любанского лесничества, далее по границам лесных кварталов 84, 67 Красноборского участкового лесничества Любанского лесничества.

**17.12. ТЕКСТОВОЕ ОПИСАНИЕ ГРАНИЦЫ МУНИЦИПАЛЬНОГО  
ОБРАЗОВАНИЯ ФЁДОРОВСКОЕ ГОРОДСКОЕ ПОСЕЛЕНИЕ  
ТОСНЕНСКОГО МУНИЦИПАЛЬНОГО РАЙОНА  
ЛЕНИНГРАДСКОЙ ОБЛАСТИ**

**17.12.1. Описание местоположения точки 1**

Точка 1 расположена в юго-западной точке земельного участка с кадастровым номером 47:26:0220001:210.

**17.12.2. Описание прохождения границы**

**По смежеству с Тельмановским сельским поселением**

От точки 1 до точки 43 по границе земельного участка с кадастровым номером 47:26:0220001:210, исключая его, далее по границе земельного участка с кадастровым номером 47:26:0220001:33, исключая его, далее по границе земельного участка с кадастровым номером 47:26:0220001:575, включая его, далее по границе земельного участка с кадастровым номером 47:26:0220001:126, исключая его, далее по границе земельного участка с кадастровым номером 47:26:0108001:329, включая его, далее по линиям, последовательно соединяющим точки, до линии, равноудаленной от берегов реки Винокурка.

От точки 43 до точки 58 по линии, равноудаленной от берегов реки Винокурка.

**По смежеству с Красноборским городским поселением**

От точки 58 до точки 115 по линии, равноудаленной от берегов реки Винокурка, до линии, равноудаленной от берегов реки Полисарка.

От точки 115 до точки 402 от линии, равноудаленной от берегов реки Винокурка, по линии, равноудаленной от берегов реки Полисарка.

От точки 402 до точки 448 от линии, равноудаленной от берегов реки Полисарка, по линиям, последовательно соединяющим точки, до границы лесного квартала 44 Красноборского участкового лесничества Любанского лесничества.

**По смежеству с Форносовским городским поселением**

От точки 448 до точки 454 по границам лесных кварталов 44, 43, 42, 41, 40, 39, 38 Красноборского участкового лесничества Любанского лесничества.

**По смежеству с Гатчинским муниципальным округом**

От точки 454 до точки 487 по границе муниципального района.

**По смежеству с Санкт-Петербургом**

От точки 487 до точки 1 по границе Ленинградской области.

**17.13. ТЕКСТОВОЕ ОПИСАНИЕ ГРАНИЦЫ МУНИЦИПАЛЬНОГО  
ОБРАЗОВАНИЯ ФОРНОСОВСКОЕ ГОРОДСКОЕ ПОСЕЛЕНИЕ  
ТОСНЕНСКОГО МУНИЦИПАЛЬНОГО РАЙОНА  
ЛЕНИНГРАДСКОЙ ОБЛАСТИ**

**17.13.1. Описание местоположения точки 1**

Точка 1 расположена на пересечении южной и восточной границ лесного квартала 2 Сусанинского участкового лесничества Гатчинского лесничества.

**17.13.2. Описание прохождения границы**

**По смежеству с Фёдоровским городским поселением**

От точки 1 до точки 7 по границам лесных кварталов 38, 39, 40, 41, 42, 43, 44 Красноборского участкового лесничества Любанского лесничества.

**По смежеству с Красноборским городским поселением**

От точки 7 до точки 11 по границам лесных кварталов 44, 45 (пересекая по прямой лесной квартал 46), 47, 48, 49, 50 Красноборского участкового лесничества Любанского лесничества.

**По смежеству с Ульяновским городским поселением**

От точки 11 до точки 18 по границам лесных кварталов 67, 84 Красноборского участкового лесничества Любанского лесничества, далее по границам лесных кварталов 1, 9 Саблинского участкового лесничества Любанского лесничества до границы полосы отвода автомобильной дороги федерального значения А-120 "Санкт-Петербургское южное полукольцо" Кировск – Мга – Гатчина – Большая Ижора, не пересекая ее.

### **По смежеству с Тосненским городским поселением**

От точки 18 до точки 88 по границе полосы отвода автомобильной дороги федерального значения А-120 "Санкт-Петербургское южное полукольцо" Кировск – Мга – Гатчина – Большая Ижора до границы полосы отвода автомобильной дороги регионального значения 41К-272 подъезд № 8073 на км 49+783, пересекая ее.

От точки 88 до точки 113, пересекая границу полосы отвода автомобильной дороги федерального значения А-120 "Санкт-Петербургское южное полукольцо" Кировск – Мга – Гатчина – Большая Ижора, по границе полосы отвода автомобильной дороги регионального значения 41К-272 подъезд № 8073 на км 49+783 до границы полосы отвода автомобильной дороги регионального значения 41К-170 Поги – Новолисино, пересекая ее.

От точки 113 до точки 121, пересекая границу полосы отвода автомобильной дороги регионального значения 41К-272 подъезд № 8073 на км 49+783, по границе полосы отвода автомобильной дороги регионального значения 41К-170 Поги – Новолисино.

От точки 121 до точки 124, не пересекая границу полосы отвода автомобильной дороги регионального значения 41К-170 Поги – Новолисино, по границам лесных кварталов 79, 88 Саблинского участкового лесничества Любанского лесничества.

### **По смежеству с Лисинским сельским поселением**

От точки 124 до точки 125 по линии, соединяющей точки, до границы лесного квартала 109 Саблинского участкового лесничества Любанского лесничества.

От точки 125 до точки 150 по границам лесных кварталов 109, 108 Саблинского участкового лесничества Любанского лесничества, далее по границам лесных кварталов 43, 42, 41, 40, 39, 38 Перинского участкового лесничества Учебно-опытного лесничества до границы полосы отвода железной дороги Санкт-Петербург – Великий Новгород, пересекая ее.

От точки 150 до точки 196 по границе полосы отвода железной дороги Санкт-Петербург – Великий Новгород до границы полосы отвода автомобильной дороги федерального значения А-120 "Санкт-Петербургское южное полукольцо" Кировск – Мга – Гатчина – Большая Ижора, не пересекая ее.



От точки 196 до точки 232, не пересекая границу полосы отвода железной дороги Санкт-Петербург – Великий Новгород, по границе полосы отвода автомобильной дороги федерального значения А-120 "Санкт-Петербургское южное полукольцо" Кировск – Мга – Гатчина – Большая Ижора.

#### **По смежеству с Гатчинским муниципальным округом**

От точки 232 до точки 1 по границе муниципального района.

### **17.14. ТЕКСТОВОЕ ОПИСАНИЕ ГРАНИЦЫ МУНИЦИПАЛЬНОГО ОБРАЗОВАНИЯ ШАПКИНСКОЕ СЕЛЬСКОЕ ПОСЕЛЕНИЕ ТОСНЕНСКОГО МУНИЦИПАЛЬНОГО РАЙОНА ЛЕНИНГРАДСКОЙ ОБЛАСТИ**

#### **17.14.1. Описание местоположения точки 1**

Точка 1 расположена на пересечении южной и восточной границ лесного квартала 123 Шапкинское участкового лесничества Любанского лесничества.

#### **17.14.2. Описание прохождения границы**

##### **По смежеству с Любанским городским поселением**

От точки 1 до точки 2 по границам лесных кварталов 123, 122, 121 Шапкинское участкового лесничества Любанского лесничества.

От точки 2 до точки 5 по линиям, последовательно соединяющим точки, до границы лесного квартала 119 Шапкинское участкового лесничества Любанского лесничества.

От точки 5 до точки 6 по границам лесных кварталов 119, 118, 117, 116, 115, 114, 113 Шапкинское участкового лесничества Любанского лесничества до линии, равноудаленной от берегов реки Чудля.

##### **По смежеству с Нурминским сельским поселением**

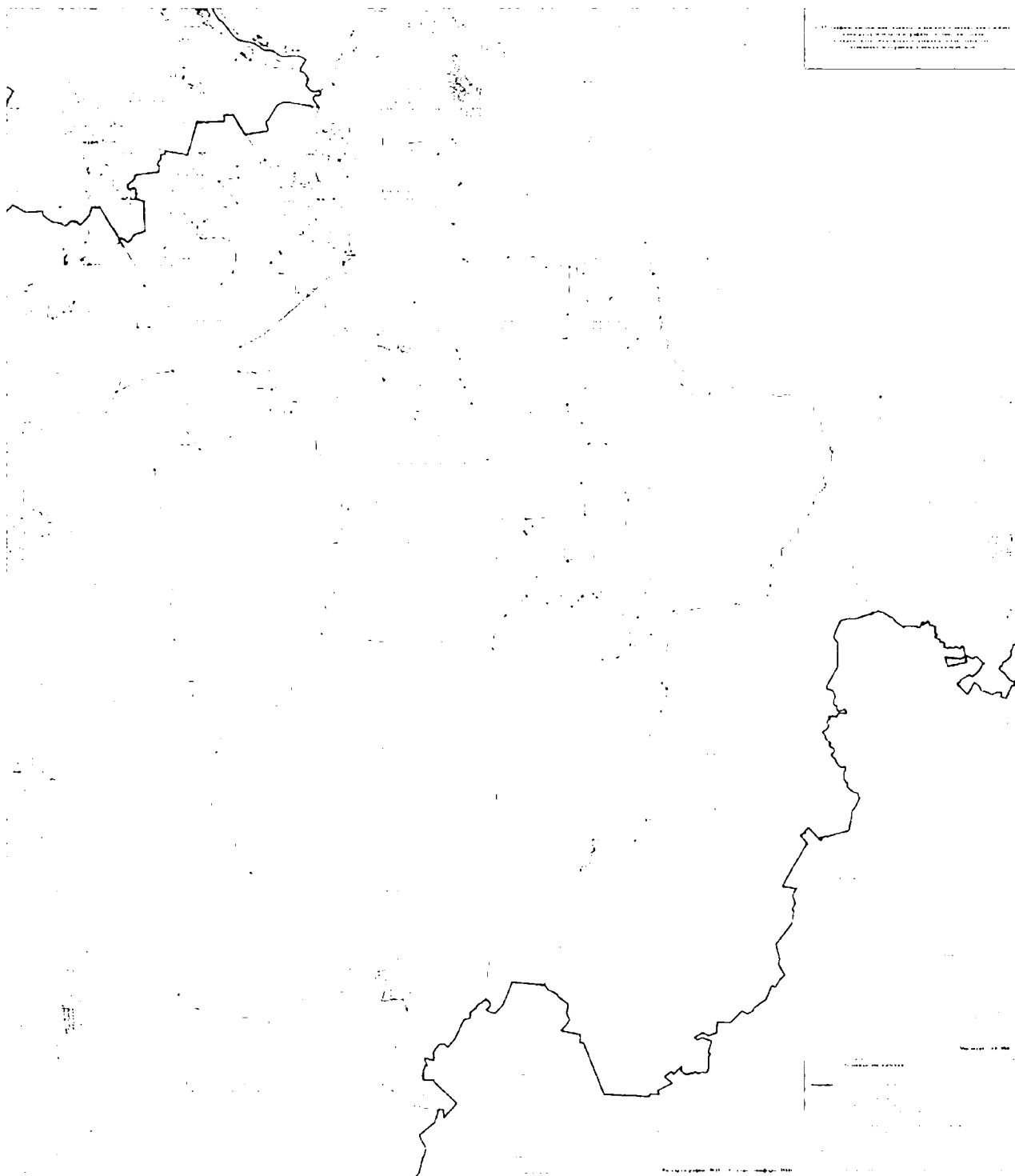
От точки 6 до точки 8 от линии, равноудаленной от берегов реки Чудля, по линиям, последовательно соединяющим точки, до границы лесного квартала 55 Шапкинское участкового лесничества Любанского лесничества.

От точки 8 до точки 11 по границам лесных кварталов 55, 52, 46, 40, 37 Шапкинское участкового лесничества Любанского лесничества.

**По смежеству с Кировским муниципальным районом**

От точки 11 до точки 1 по границе муниципального района.

**17.15. ГРАФИЧЕСКОЕ ОПИСАНИЕ ГРАНИЦЫ ТОСНЕНСКОГО  
МУНИЦИПАЛЬНОГО РАЙОНА ЛЕНИНГРАДСКОЙ ОБЛАСТИ  
И ГРАФИЧЕСКОЕ ОПИСАНИЕ ГРАНИЦ МУНИЦИПАЛЬНЫХ  
ОБРАЗОВАНИЙ, ВХОДЯЩИХ В СОСТАВ ТОСНЕНСКОГО  
МУНИЦИПАЛЬНОГО РАЙОНА ЛЕНИНГРАДСКОЙ ОБЛАСТИ**



## Статья 6

Со дня вступления в силу настоящего областного закона до 1 января 2025 года устанавливается переходный период. В переходный период предусматриваются следующие особенности осуществления бюджетного процесса:

1) до формирования органов местного самоуправления Гатчинского муниципального округа полномочия, связанные с внесением изменений в решение о бюджете Гатчинского муниципального района на 2024 год и на плановый период 2025 и 2026 годов, решения о бюджетах поселений, входивших в его состав, на 2024 год и на плановый период 2025 и 2026 годов и исполнением бюджета Гатчинского муниципального района, бюджетов поселений, входивших в его состав, в 2024 году, осуществляются органами местного самоуправления Гатчинского муниципального района, органами местного самоуправления поселений, входивших в его состав, в пределах их полномочий;

2) после формирования органов местного самоуправления Гатчинского муниципального округа полномочия, связанные с внесением изменений в решение о бюджете Гатчинского муниципального района на 2024 год и на плановый период 2025 и 2026 годов, решения о бюджетах поселений, входивших в его состав, на 2024 год и на плановый период 2025 и 2026 годов и исполнением бюджета Гатчинского муниципального района, бюджетов поселений, входивших в его состав, в 2024 году, осуществляются органами местного самоуправления Гатчинского муниципального округа в пределах их полномочий;

3) бюджет Гатчинского муниципального района, бюджеты поселений, входивших в его состав, в 2024 году исполняются отдельно;

4) составление, рассмотрение и утверждение отчета об исполнении бюджета Гатчинского муниципального района за 2024 год и отчетов об исполнении бюджетов поселений, входивших в его состав, за 2024 год осуществляются органами местного самоуправления Гатчинского муниципального округа в пределах их полномочий;

5) отчет об исполнении бюджета Гатчинского муниципального района за 2024 год и отчеты об исполнении бюджетов поселений, входивших в его состав, за 2024 год составляются, рассматриваются и утверждаются отдельно;

6) до формирования администрации Гатчинского муниципального округа составление проекта бюджета Гатчинского муниципального округа на 2025 год и на плановый период 2026 и 2027 годов и (или) внесение проекта решения о бюджете Гатчинского муниципального округа на 2025 год и на плановый период 2026 и 2027 годов на рассмотрение представительного органа Гатчинского муниципального округа первого созыва осуществляются администрацией Гатчинского муниципального района.

## Статья 7

Признать утратившими силу:

1) областной закон от 16 декабря 2004 года № 113-оз "О наделении соответствующим статусом муниципального образования Гатчинский муниципальный район и муниципальных образований в его составе";

2) областной закон от 22 декабря 2004 года № 115-оз "О наделении статусом городского поселения муниципального образования город Гатчина в Гатчинском муниципальном районе";

3) областной закон от 12 июля 2006 года № 55-оз "Об утверждении перечней имущества, передаваемого от муниципального образования город Коммунар Гатчинского муниципального района Ленинградской области в собственность муниципального образования Гатчинский муниципальный район Ленинградской области";

4) областной закон от 12 июля 2006 года № 56-оз "Об утверждении перечней имущества, передаваемого от муниципального образования город Гатчина Гатчинского муниципального района Ленинградской области в собственность муниципального образования Гатчинский муниципальный район Ленинградской области";

5) областной закон от 25 сентября 2007 года № 137-оз "Об утверждении перечней имущества, передаваемого от муниципального образования "Гатчинский муниципальный район" Ленинградской области в муниципальную собственность муниципального образования Дружногорское городское поселение Гатчинского муниципального района Ленинградской области";

6) областной закон от 26 декабря 2007 года № 195-оз "Об утверждении перечней имущества, передаваемого от муниципального образования "Гатчинский муниципальный район" Ленинградской области в муниципальную собственность муниципального образования Веревское сельское поселение Гатчинского муниципального района Ленинградской области";

7) областной закон от 28 декабря 2007 года № 201-оз "Об утверждении перечней имущества, передаваемого от муниципального образования "Гатчинский муниципальный район" Ленинградской области в муниципальную собственность муниципального образования Большеколпанское сельское поселение Гатчинского муниципального района Ленинградской области";

8) областной закон от 28 декабря 2007 года № 202-оз "Об утверждении перечней имущества, передаваемого от муниципального образования "Гатчинский муниципальный район" Ленинградской области в муниципальную собственность муниципального образования "Сусанинское сельское поселение" Гатчинского муниципального района Ленинградской области";

9) областной закон от 28 декабря 2007 года № 203-оз "Об утверждении перечней имущества, передаваемого от муниципального образования "Гатчинский муниципальный район" Ленинградской области в муниципальную собственность муниципального образования Новосветское сельское поселение Гатчинского муниципального района Ленинградской области";



собственность муниципального образования Рождественского сельского поселения Гатчинского муниципального района Ленинградской области";

19) областной закон от 10 ноября 2008 года № 124-оз "Об утверждении перечней имущества, передаваемого от муниципального образования Гатчинский муниципальный район Ленинградской области в муниципальную собственность муниципального образования Пудостьское сельское поселение Гатчинского муниципального района Ленинградской области";

20) областной закон от 12 февраля 2021 года № 3-оз "Об уточнении описания границ Тосненского муниципального района Ленинградской области и муниципальных образований, входящих в его состав, и о внесении изменения в областной закон "Об административно-территориальном устройстве Ленинградской области и порядке его изменения";

21) областной закон от 12 февраля 2021 года № 4-оз "Об уточнении описания границ Волосовского муниципального района Ленинградской области и муниципальных образований, входящих в его состав, и о внесении изменения в областной закон "Об административно-территориальном устройстве Ленинградской области и порядке его изменения".

## Статья 8

1. Настоящий областной закон вступает в силу по истечении 10 дней после дня его официального опубликования, за исключением частей 3, 4, 5 и 6 статьи 4 и пунктов 3 – 19 статьи 7 настоящего областного закона.

2. Части 3, 4, 5 и 6 статьи 4 настоящего областного закона вступают в силу через один месяц после вступления в силу настоящего областного закона в случае отсутствия инициативы граждан о проведении местного референдума по вопросу определения структуры органов местного самоуправления, численности и срока полномочий депутатов представительных органов вновь образованного муниципального образования, а также порядка избрания, полномочий и срока полномочий первого главы вновь образованного муниципального образования.

3. Пункты 3 – 19 статьи 7 настоящего областного закона вступают в силу с 1 января 2025 года.

Губернатор  
Ленинградской области



А. Дрозденко

Санкт-Петербург  
2 мая 2024 года  
№ 50-оз